

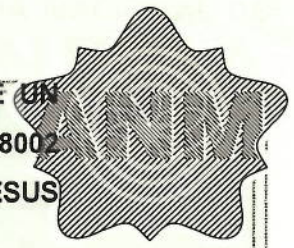
CONTRATO DE CONCESIÓN PARA LA EXPLORACIÓN Y EXPLOTACIÓN DE UN YACIMIENTO DE ARENAS (DE RIO), GRAVAS (DE RIO), RECEBO No. LLE-08002 CELEBRADO ENTRE LA AGENCIA NACIONAL DE MINERÍA - ANM Y JESUS ANTONIO CONTECHA CARRILLO.

Entre los suscritos, **AGENCIA NACIONAL DE MINERÍA - ANM**, agencia estatal de naturaleza especial, del sector descentralizado de la Rama Ejecutiva del Orden Nacional, con personería jurídica, patrimonio propio y autonomía administrativa, técnica y financiera, adscrita al Ministerio de Minas y Energía, representada en este acto por la Gerente de Proyectos, Código G2, Grado 09 de la Vicepresidencia de Contratación y Titulación, **CIELO VICTORIA GONZÁLEZ MEZA** identificada con cédula de ciudadanía 1.067.856.129, debidamente facultada para la celebración de este contrato, de conformidad con el Decreto Ley 4134 de 2011 y la Resolución No. 223 del 29 de abril de 2021 modificada por la Resolución No. 363 del 30 de junio de 2021, la Resolución No. 130 del 08 de marzo de 2022 modificada por la Resolución No. 681 del 29 de noviembre de 2022 y la Resolución No. ANM - 471 de 10 de febrero de 2026, en adelante LA CONCEDENTE, de una parte y, de la otra, el señor **JESUS ANTONIO CONTECHA CARRILLO**, identificado con cédula de ciudadanía No. 19265798, quien en adelante se llamará EL CONCESIONARIO; hemos acordado celebrar el presente contrato de concesión, con base en la facultad otorgada a LA CONCEDENTE en el artículo 317 del Código de Minas y las funciones previstas en el artículo 4, numerales 1 y 2 del Decreto - Ley 4134 de 2011, previas las siguientes CONSIDERACIONES: (i) Que el día 14 de diciembre de 2010, el señor **JESUS ANTONIO CONTECHA CARRILLO**, identificado con cédula de ciudadanía No. 19265798 presentó la propuesta de contrato de concesión para la exploración y explotación de un yacimiento clasificado técnicamente como **ARENAS (DE RIO), GRAVAS (DE RIO), RECEBO**, ubicado en el municipio de **ATACO**, departamento del **TOLIMA**, propuesta a la que le correspondió el expediente No. LLE-08002. (ii) Que la Honorable Corte Constitucional, en Sentencias C-123 de 2014, C-035, C-273 de 2016, C-389 de 2016 y SU-095 de 2018, determinaron que por regla general constitucional es necesaria la concertación de las decisiones relativas a la exploración y explotación de los recursos naturales entre la Nación y las entidades territoriales, empleando para el efecto el modelo constitucional de distribución de competencias, el cual se encuentra basado en los principios de coordinación, concurrencia y subsidiariedad. (iii) Que la Honorable Corte Constitucional mediante Sentencia C-389 de 2016, dispuso en su artículo segundo, declarar exequibles los artículos 16, 53, 270 y 271 de la Ley 685 de 2001, condicionada a la verificación de mínimos de idoneidad laboral y ambiental, así como a adelantar un procedimiento que asegure la participación ciudadana respetando el derecho de prelación que consagra el artículo 124 y siguientes del Código de Minas, y el Decreto 1396 de 2023. (iv) Que mediante Resolución No. 143 de 29 de marzo de 2017, modificada por la Resolución No. 299 de 13 de junio de 2018, se adoptaron los Términos de Referencia y se acogieron las Guías Minero – Ambientales con el objeto de dar cumplimiento a los artículos 80, 81 y 84 del Código de Minas y a lo dispuesto por la Honorable Corte Constitucional en Sentencia C-389 de 2016, estableciendo los mínimos de idoneidad laboral y ambiental. (v) Que mediante Resolución No. 318 del 20 de junio de 2018, modificada por la Resolución 263 del 25 de mayo de 2021, se adoptaron los términos de referencia aplicables para la elaboración de los programas y proyectos de Gestión Social en la ejecución de los proyectos mineros, con el fin de consolidar los programas, proyectos y actividades que desarrolla un concesionario minero para prevenir, mitigar, y atender los riesgos sociales generados por el desarrollo del proyecto minero; así como incrementar las oportunidades y beneficios generados por el mismo. (vi) Que mediante evaluación económica de fecha 24 de junio de 2021 se determinó que, "La placa LLE-08002 de fecha 14/12/2010 no se evalúa económicamente, en virtud del artículo 22 de la Ley 1753 de 2015, el requisito de la capacidad económica es aplicable únicamente a las propuestas radicadas a partir del 09 de junio de 2015." (vii) Que mediante evaluación técnica de fecha 9 de julio de 2021 con alcance de fecha 3 de febrero de 2026, se determinó que, "(...) La solicitud presenta superposición PARCIAL con: •Zona microfocalizada, Unidad Administrativa Especial de Gestión de Restitución de Tierras Despojadas. Capa informativa. •Zona de restricción agrícola y ganadera. El proponente (s) no podrá (n) desarrollar ninguna actividad o desarrollo minero sin la autorización y permisos previos expedidos por la autoridad competente. •Dentro del área se evidencian construcciones rurales, el proponente debe dar cumplimiento a lo estipulado en el ítem a) del artículo 35 de la ley 685 de 2001, una vez otorgado el contrato para poder realizar sus actividades mineras. (Centro poblado Condor). •Solicitud de constitución del Resguardo Indígena Comunidad Indígena Brisas de Ata. Es importante aclarar que a la fecha del presente alcance técnico NO se evidencia dicha superposición en el visor geográfico de Anna minería, por tanto, no es posible definir si la



CONTRATO DE CONCESIÓN PARA LA EXPLORACIÓN Y EXPLOTACIÓN DE UN YACIMIENTO DE ARENAS (DE RIO), GRAVAS (DE RIO), RECEBO No. LLE-08002 CELEBRADO ENTRE LA AGENCIA NACIONAL DE MINERÍA – ANM Y JESUS ANTONIO CONTECHA CARRILLO.

superposición es total o parcial, sin embargo, atendiendo al oficio remitido por la Agencia Nacional de Tierras No 202550002293711 de fecha 16 de diciembre de 2025, que establece dicha superposición, se valida entonces en el presente alcance técnico dejando claridad que el grado de dicha superposición estará pendiente del respectivo cargue de la mencionada capa una vez la ANT suministre los shape file a la ANM para actualizar el visor geográfico de la ANM. El (los) proponente (s) deberá (n) hacer el trámite de la CONSULTA PREVIA: establecido en la ley 21 de 1991 y en el decreto reglamentario 1320 de 1998 ante la autoridad competente para el desarrollo de sus actividades mineras una vez obtenga su título minero. (...) Así mismo, el Programa Mínimo exploratorio-Formato A cumple con lo requerido en la Resolución No. 143 del 29 de marzo de 2017, modificada por la Resolución No. 299 de 13 de junio de 2018, así como los demás requisitos exigidos en la normatividad vigente. (viii) Que el 04 de agosto de 2022, el Consejo de Estado – Sección Primera, MP. Roberto Augusto Serrato Valdés, expidió decisión de segunda instancia dentro de la Acción Popular No. 25000234100020130245901, aclarada y adicionada mediante auto de fecha 29 de septiembre de 2022, mediante la cual dictó diferentes órdenes de amparo, dentro de las cuales se encuentran algunas transitorias referidas al trámite de las propuestas de contrato de concesión minera, y propuestas de contrato de concesión con requisitos diferenciales, específicamente en el numeral 1.3.1, adicionado por el artículo cuarto del proveído del 29 de septiembre de 2022, a saber: "(...) 1.3.1. La Agencia Nacional de Minería, deberá exigir a los proponentes que aporten, junto con la solicitud de titulación, un certificado proferido por la autoridad ambiental competente, en el que se informe: (i) si su proyecto se superpone o no con alguno de los ecosistemas a que se refieren los subtítulos b) y c) del capítulo II.3.3. de esta sentencia; (ii) si tal territorio se encuentra zonificado, y (iii) si las actividades mineras están permitidas en el instrumento de zonificación. En el evento en que se presenten dudas sobre la compatibilidad del proyecto con el propósito de conservación, la Agencia Nacional de Minería deberá abstenerse de resolver de fondo la propuesta hasta que exista certeza sobre la referida compatibilidad, dando aplicación al principio de precaución (...)" (ix) Que, el Ministerio de Ambiente y Desarrollo Sostenible expidió la Circular No. SG-40002023E400013 del 19 de enero de 2023, a través de la cual se dictaron los lineamientos para proferir certificaciones en el marco del cumplimiento del numeral 1.3.1 orden tercera de la mencionada sentencia. (x) Que el 26 de enero de 2023, el Gobierno Nacional expidió el Decreto No. 107, mediante el cual adoptó medidas para el cumplimiento de la sentencia proferida por el Consejo de Estado, el 4 de agosto de 2022, adicionada y aclarada mediante Auto del 29 de septiembre de 2022, dentro de la Acción Popular No. 250002341000-2013-02459-01, y dispuso: "(...) Artículo 2. Impartir las siguientes órdenes administrativas para el cumplimiento de lo resuelto en el numeral 1.3.1. de la sentencia proferida por el Consejo de Estado dentro de la Acción Popular No. 250002341000-2013-02459-01, adicionado por el Auto del 29 de septiembre de 2022: (...) 2. A la Agencia Nacional de Minería que exija el certificado previsto en este artículo a los proponentes de las áreas que a la fecha de expedición de este Decreto aún no cuentan con título minero (...)" (xi) Que mediante concepto técnico ambiental de fecha 10 de octubre de 2023 se determinó que, "(...) Corporación informa que el polígono, de aproximadamente 296,16 hectáreas, ubicado en el municipio de Ataco Tolima, NO se superpone con los ecosistemas del SINAP y áreas de conservación IN SITU de origen legal. (...) En relación con lo anteriormente citado, se evidencia que el área de la propuesta presentada por el proponente JESUS ANTONIO CONTECHA CARRILLO para la obtención de la certificación ambiental se encuentra CONTENIDA EN SU TOTALIDAD dentro del área registrada al momento de la radicación en la plataforma Anna minería para la solicitud LLE-08002; por lo que se da viabilidad ambiental para continuar el proceso. Es de aclarar que lo anterior NO excluye de responsabilidad al interesado de tramitar y obtener las Licencias o permisos ambientales a los que haya lugar. (...)" (xii) Que la Agencia Nacional de Minería a través de la Resolución 1099 del 22 diciembre 2023, modificada a través de la Resolución No. 558 del 21 de agosto de 2024 en cumplimiento de las Sentencias C-123 de 2014, C-035, C-273 de 2016, C-389 de 2016 y SU-095 de 2018, adecuó el procedimiento administrativo de Audiencia Pública Minera para el otorgamiento de títulos mineros, con el fin de garantizar la materialización de los principios de coordinación, concurrencia y subsidiaridad consagrados en el artículo 288 de la Constitución Política, para lo cual, el día 12 de septiembre de 2024, la Agencia Nacional de Minería y el alcalde del municipio de Ataco-Tolima, suscribieron "ACTA DE CONCERTACIÓN" en la que se concluyó que, "Se concerta



CONTRATO DE CONCESIÓN PARA LA EXPLORACIÓN Y EXPLOTACIÓN DE UN YACIMIENTO DE ARENAS (DE RIO), GRAVAS (DE RIO), RECEBO No. LLE-08002 CELEBRADO ENTRE LA AGENCIA NACIONAL DE MINERÍA – ANM Y JESUS ANTONIO CONTECHA CARRILLO.

la coordinación y concurrencia referida a catorce Propuestas de Contratos de Concesión, con la salvedad de que algunas solicitudes se encuentra en un uso de suelo prohibido para la minería por el instrumento de ordenamiento territorial, pero que no es un determinante ambiental que excluye el otorgamiento de un título minero, por lo que será la autoridad ambiental quien posteriormente determine el licenciamiento ambiental. Esta información se trasladará al proponente para su conocimiento". (xiii) Que en los días 23 de septiembre de 2024, 25 y 26 de marzo de 2025, 8 y 9 de abril de 2025, 7 de mayo de 2025, se realizaron espacios de diálogo social en el municipio de Ataco, Tolima. (xiv) Que según lo dispuesto en la Resolución 1099 del 22 de diciembre de 2023, modificada a través de la Resolución No. 558 del 21 de agosto de 2024, en concordancia con las Sentencias C-123 de 2014, C-035, C-273 de 2016, C-389 de 2016 y SU 095 de 2018 y de conformidad con el artículo 259 del Código de Minas se profirió el Auto No. 433 del 24 de septiembre de 2025 notificado por estado No. GGDN-2025-EST-169 del 25 de septiembre de 2025 por medio del cual se ordenó la celebración de la audiencia pública minera en el Municipio de Ataco-Tolima. Que mediante Auto No. 461 del 10 de octubre de 2025 notificado por estado GGDN-2025-EST-179 del 14 de octubre de 2025 se ordena suspender la Audiencia Pública Minera en el municipio de Ataco-Tolima. Que mediante auto No. No. 527 del 18 de noviembre de 2025 notificado por Estado GGDN-2025-EST-203 el 19 de noviembre de 2025 se ordenó levantar la suspensión de la audiencia pública en el municipio de Ataco-Tolima. Mediante auto No. 537 del 21 de noviembre de 2025 notificado por Estado GGDN-2025-EST-206 el 24 de noviembre de 2025 se aclara la hora de la celebración de la Audiencia Pública en el municipio de Ataco-Tolima. (xv) Que el día 11 de diciembre de 2025 se llevó a cabo la celebración de Audiencia Pública Minera en el municipio de Ataco-Tolima, respecto de la propuesta de contrato de concesión No. LLE-08002. (xvi) Que la Agencia Nacional de Tierras (ANT) mediante oficio No. 202550002293711 del 16 de diciembre de 2025, dio respuesta a la solicitud de análisis de posibles superposiciones entre el área de interés y áreas de comunidades étnicas, formulada el día 10 de diciembre de 2025 por la Agencia Nacional de Minería mediante el radicado No. 20252100512891, en los siguientes términos: "(...) De conformidad con las competencias establecidas en el Decreto 2363 de 2015 y una vez consultadas las bases de datos alfanuméricas y geográficas que reposan en esta dependencia, las cuales están en constante actualización y depuración, a la fecha, se pudo evidenciar por parte de la profesional geográfica que PRESENTAN TRASLAPE las siguientes solicitudes mineras denominadas: (...) • Solicitud minera LLE 08002 con la solicitud de constitución del Resguardo Indígena Comunidad Indígena Brisas de Ata. Lo anterior, de acuerdo con la información de georeferenciación allegada junto con su escrito petitorio, conforme a la salida gráfica y shape adjunto. Observación: La información suministrada corresponde a la relacionada con el ámbito misional de la Agencia Nacional de Tierras, la cual tiene por objeto la formalización y titulación colectiva a comunidades étnicas que así lo soliciten, por tanto, la misma no constituye certificación de existencia y/o presencia de grupos étnicos. (...)" (xvii) Que mediante evaluación jurídica de fecha 5 de febrero de 2026, se determinó que la propuesta de contrato de concesión cumple con los requerimientos técnicos, ambientales, económicos y jurídicos, por lo que se recomendó la celebración de audiencia pública minera de conformidad con la Sentencias C-123 de 2014, C-035, C-273 de 2016, C-389 de 2016 y SU-095 de 2018. (xviii) Que, por lo tanto, cumplidos los requisitos de ley, así como lo dispuesto en los fallos de la Corte Constitucional (C-123 de 2014, C-035, C-273, C-389 de 2016 y SU-095 de 2018), es procedente la celebración del presente contrato, el cual se regirá por las siguientes cláusulas: **CLÁUSULA PRIMERA. - Objeto.** El presente contrato tiene por objeto la realización por parte de **EL CONCESIONARIO** de un proyecto de exploración técnica y explotación económica y sostenible, de un yacimiento de **ARENAS (DE RIO), GRAVAS (DE RIO), RECEBO**, en el área total descrita en la cláusula segunda de este contrato, así como los que se hallaren asociados o en liga íntima o resultaren como subproductos de la explotación. **EL CONCESIONARIO** tendrá la libre disponibilidad de los minerales objeto del contrato de concesión que llegue a extraer en cumplimiento del Programa de Trabajos y Obras, aprobado por **LA CONCEDENTE**. Los minerales In Situ son del Estado Colombiano y una vez extraídos, serán de propiedad de **EL CONCESIONARIO**. **PARÁGRAFO. - Adición de Minerales.** Cuando por los trabajos de exploración o explotación se encontraren minerales distintos de los que son objeto del presente contrato y que no se encontraren en las circunstancias señaladas en el artículo 61 del Código de Minas, **EL CONCESIONARIO**



CONTRATO DE CONCESIÓN PARA LA EXPLORACIÓN Y EXPLOTACIÓN DE UN YACIMIENTO DE ARENAS (DE RIO), GRAVAS (DE RIO), RECEBO No. LLE-08002 CELEBRADO ENTRE LA AGENCIA NACIONAL DE MINERÍA – ANM Y JESUS ANTONIO CONTECHA CARRILLO.

podrá solicitar que su concesión se extienda a dichos minerales en los términos del artículo 62 del Código de Minas. **CLÁUSULA SEGUNDA. Área del contrato.** El área objeto del presente contrato corresponde a la alinderación que se define por las coordenadas y celdas de la cuadrícula minera que se relacionan a continuación:

MUNICIPIO	ATACO (73067)
DEPARTAMENTO	TOLIMA (73)
RADICADO	5749
ÁREA TOTAL (Cálculo del valor del área medida con respecto a la proyección cartográfica Transversa de Mercator Origen Nacional)	296,3017 HECTÁREAS
SISTEMA DE REFERENCIA ESPACIAL	MAGNA-SIRGAS
SISTEMA DE COORDENADAS	GEOGRÁFICAS

ALINDERACIÓN DEL POLÍGONO DEL TÍTULO

VÉRTICE	LATITUD	LONGITUD
1	3,35700	-75,61900
2	3,35800	-75,61900
3	3,35900	-75,61900
4	3,35900	-75,61800
5	3,35900	-75,61700
6	3,35900	-75,61600
7	3,35900	-75,61500
8	3,35900	-75,61400
9	3,35900	-75,61300
10	3,35900	-75,61200
11	3,35900	-75,61100
12	3,35900	-75,61000
13	3,35800	-75,61000
14	3,35700	-75,61000
15	3,35600	-75,61000
16	3,35500	-75,61000
17	3,35400	-75,61000
18	3,35300	-75,61000
19	3,35200	-75,61000
20	3,35100	-75,61000
21	3,35000	-75,61000
22	3,34900	-75,61000
23	3,34800	-75,61000
24	3,34700	-75,61000
25	3,34600	-75,61000
26	3,34500	-75,61000
27	3,34400	-75,61000
28	3,34300	-75,61000
29	3,34200	-75,61000
30	3,34100	-75,61000
31	3,34000	-75,61000
32	3,33900	-75,61000
33	3,33800	-75,61000
34	3,33700	-75,61000

VÉRTICE	LATITUD	LONGITUD
35	3,33600	-75,61000
36	3,33500	-75,61000
37	3,33400	-75,61000
38	3,33300	-75,61000
39	3,33200	-75,61000
40	3,33100	-75,61000
41	3,33000	-75,61000
42	3,32900	-75,61000
43	3,32800	-75,61000
44	3,32700	-75,61000
45	3,32700	-75,61100
46	3,32600	-75,61100
47	3,32500	-75,61100
48	3,32400	-75,61100
49	3,32400	-75,61200
50	3,32400	-75,61300
51	3,32400	-75,61400
52	3,32400	-75,61500
53	3,32500	-75,61500
54	3,32600	-75,61500
55	3,32700	-75,61500
56	3,32700	-75,61600
57	3,32800	-75,61600
58	3,32900	-75,61600
59	3,33000	-75,61600
60	3,33100	-75,61600
61	3,33200	-75,61600
62	3,33300	-75,61600
63	3,33400	-75,61600
64	3,33500	-75,61600
65	3,33600	-75,61600
66	3,33700	-75,61600
67	3,33700	-75,61700
68	3,33800	-75,61700



CONTRATO DE CONCESIÓN PARA LA EXPLORACIÓN Y EXPLOTACIÓN DE UN YACIMIENTO DE ARENAS (DE RIO), GRAVAS (DE RIO), RECEBO No. LLE-08002 CELEBRADO ENTRE LA AGENCIA NACIONAL DE MINERÍA – ANM Y JESUS ANTONIO CONTECHA CARRILLO.

VÉRTICE	LATITUD	LONGITUD
69	3,33900	-75,61700
70	3,34000	-75,61700
71	3,34100	-75,61700
72	3,34200	-75,61700
73	3,34300	-75,61700
74	3,34400	-75,61700
75	3,34500	-75,61700
76	3,34600	-75,61700
77	3,34700	-75,61700
78	3,34700	-75,61800
79	3,34800	-75,61800

VÉRTICE	LATITUD	LONGITUD
80	3,34900	-75,61800
81	3,35000	-75,61800
82	3,35100	-75,61800
83	3,35200	-75,61800
84	3,35300	-75,61800
85	3,35400	-75,61800
86	3,35500	-75,61800
87	3,35600	-75,61800
88	3,35600	-75,61900
1	3,35700	-75,61900

Las coordenadas descritas en la tabla anterior corresponden a los "Vértices" del polígono que contiene el área del contrato de concesión LLE-08002 en el sistema de cuadrícula del Sistema Integral de Gestión Minera – SIGM Anna Minería, con sistema de referencia espacial MAGNA-SIRGAS, coordenadas geográficas en grados decimales a la quinta cifra decimal. De otra parte, las celdas de la cuadrícula minera asociadas al polígono del título minero son las siguientes:

CELDA DE LA CUADRÍCULA MINERA ASOCIADAS AL POLÍGONO

No.	CÓDIGO DE CELDA	ÁREA HA
1	18N08E09H17G	1,22945917
2	18N08E09H17H	1,22945639
3	18N08E09H17I	1,22945472
4	18N08E09H17J	1,22945305
5	18N08E09H17L	1,22945972
6	18N08E09H17M	1,22945805
7	18N08E09H17N	1,22945638
8	18N08E09H17P	1,22945415
9	18N08E09H17R	1,22946193
10	18N08E09H17S	1,22945970
11	18N08E09H17T	1,22945692
12	18N08E09H17U	1,22945525
13	18N08E09H17X	1,22945969
14	18N08E09H17Y	1,22945802
15	18N08E09H17Z	1,22945746
16	18N08E09H18F	1,22945083
17	18N08E09H18G	1,22944860
18	18N08E09H18H	1,22944749
19	18N08E09H18I	1,22944416
20	18N08E09H18J	1,22944359
21	18N08E09H18K	1,22945248
22	18N08E09H18L	1,22944970
23	18N08E09H18M	1,22944859
24	18N08E09H18N	1,22944526
25	18N08E09H18P	1,22944414
26	18N08E09H18Q	1,22945358
27	18N08E09H18R	1,22945136

No.	CÓDIGO DE CELDA	ÁREA HA
28	18N08E09H18S	1,22944969
29	18N08E09H18T	1,22944747
30	18N08E09H18U	1,22944524
31	18N08E09H18V	1,22945468
32	18N08E09H18W	1,22945246
33	18N08E09H18X	1,22945024
34	18N08E09H18Y	1,22944912
35	18N08E09H18Z	1,22944745
36	18N08E09H22C	1,22946190
37	18N08E09H22D	1,22945912
38	18N08E09H22E	1,22945745
39	18N08E09H22H	1,22946245
40	18N08E09H22I	1,22946022
41	18N08E09H22J	1,22945966
42	18N08E09H22M	1,22946410
43	18N08E09H22N	1,22946244
44	18N08E09H22P	1,22946076
45	18N08E09H22S	1,22946520
46	18N08E09H22T	1,22946298
47	18N08E09H22U	1,22946075
48	18N08E09H22X	1,22946630
49	18N08E09H22Y	1,22946464
50	18N08E09H22Z	1,22946297
51	18N08E09H23A	1,22945578
52	18N08E09H23B	1,22945356
53	18N08E09H23C	1,22945189
54	18N08E09H23D	1,22944966



**CONTRATO DE CONCESIÓN PARA LA EXPLORACIÓN Y EXPLOTACIÓN DE UN
YACIMIENTO DE ARENAS (DE RIO), GRAVAS (DE RIO), RECEBO No. LLE-08002
CELEBRADO ENTRE LA AGENCIA NACIONAL DE MINERÍA - ANM Y JESUS
ANTONIO CONTECHA CARRILLO.**

No.	CÓDIGO DE CELDA	ÁREA HA
55	18N08E09H23E	1,22944744
56	18N08E09H23F	1,22945744
57	18N08E09H23G	1,22945521
58	18N08E09H23H	1,22945299
59	18N08E09H23I	1,22945077
60	18N08E09H23J	1,22944909
61	18N08E09H23K	1,22945854
62	18N08E09H23L	1,22945631
63	18N08E09H23M	1,22945409
64	18N08E09H23N	1,22945242
65	18N08E09H23P	1,22945075
66	18N08E09H23Q	1,22945853
67	18N08E09H23R	1,22945686
68	18N08E09H23S	1,22945519
69	18N08E09H23T	1,22945463
70	18N08E09H23U	1,22945130
71	18N08E09H23V	1,22946129
72	18N08E09H23W	1,22945852
73	18N08E09H23X	1,22945629
74	18N08E09H23Y	1,22945518
75	18N08E09H23Z	1,22945239
76	18N08E09L02C	1,22946796
77	18N08E09L02D	1,22946629
78	18N08E09L02E	1,22946351
79	18N08E09L02H	1,22946906
80	18N08E09L02I	1,22946794
81	18N08E09L02J	1,22946461
82	18N08E09L02M	1,22947016
83	18N08E09L02N	1,22946904
84	18N08E09L02P	1,22946571
85	18N08E09L02T	1,22947014
86	18N08E09L02U	1,22946792
87	18N08E09L02Y	1,22947069
88	18N08E09L02Z	1,22946846
89	18N08E09L03A	1,22946239
90	18N08E09L03B	1,22946017
91	18N08E09L03C	1,22945739
92	18N08E09L03D	1,22945628
93	18N08E09L03E	1,22945405
94	18N08E09L03F	1,22946294
95	18N08E09L03G	1,22946127
96	18N08E09L03H	1,22945905
97	18N08E09L03I	1,22945738
98	18N08E09L03J	1,22945571
99	18N08E09L03K	1,22946460
100	18N08E09L03L	1,22946182
101	18N08E09L03M	1,22946070

No.	CÓDIGO DE CELDA	ÁREA HA
102	18N08E09L03N	1,22945848
103	18N08E09L03P	1,22945625
104	18N08E09L03Q	1,22946570
105	18N08E09L03R	1,22946403
106	18N08E09L03S	1,22946180
107	18N08E09L03T	1,22945958
108	18N08E09L03U	1,22945791
109	18N08E09L03V	1,22946624
110	18N08E09L03W	1,22946457
111	18N08E09L03X	1,22946235
112	18N08E09L03Y	1,22946068
113	18N08E09L03Z	1,22945901
114	18N08E09L07D	1,22947290
115	18N08E09L07E	1,22947068
116	18N08E09L07I	1,22947289
117	18N08E09L07J	1,22947067
118	18N08E09L07N	1,22947455
119	18N08E09L07P	1,22947288
120	18N08E09L07T	1,22947565
121	18N08E09L07U	1,22947342
122	18N08E09L07Y	1,22947674
123	18N08E09L07Z	1,22947508
124	18N08E09L08A	1,22946845
125	18N08E09L08B	1,22946623
126	18N08E09L08C	1,22946401
127	18N08E09L08D	1,22946178
128	18N08E09L08E	1,22946011
129	18N08E09L08F	1,22946900
130	18N08E09L08G	1,22946677
131	18N08E09L08H	1,22946511
132	18N08E09L08I	1,22946343
133	18N08E09L08J	1,22946176
134	18N08E09L08K	1,22947121
135	18N08E09L08L	1,22946898
136	18N08E09L08M	1,22946621
137	18N08E09L08N	1,22946509
138	18N08E09L08P	1,22946231
139	18N08E09L08Q	1,22947120
140	18N08E09L08R	1,22947064
141	18N08E09L08S	1,22946675
142	18N08E09L08T	1,22946563
143	18N08E09L08U	1,22946397
144	18N08E09L08V	1,22947285
145	18N08E09L08W	1,22947007
146	18N08E09L08X	1,22946840
147	18N08E09L08Y	1,22946729
148	18N08E09L08Z	1,22946507



CONTRATO DE CONCESIÓN PARA LA EXPLORACIÓN Y EXPLOTACIÓN DE UN
YACIMIENTO DE ARENAS (DE RIO), GRAVAS (DE RIO), RECEBO No. LLE-08002
CELEBRADO ENTRE LA AGENCIA NACIONAL DE MINERÍA - ANM Y JESUS
ANTONIO CONTECHA CARRILLO.

No.	CÓDIGO DE CELDA	ÁREA HA
149	18N08E09L12D	1,22947896
150	18N08E09L12E	1,22947563
151	18N08E09L12I	1,22947950
152	18N08E09L12J	1,22947728
153	18N08E09L12N	1,22948116
154	18N08E09L12P	1,22947838
155	18N08E09L12U	1,22948059
156	18N08E09L12Z	1,22948058
157	18N08E09L13A	1,22947451
158	18N08E09L13B	1,22947228
159	18N08E09L13C	1,22947061
160	18N08E09L13D	1,22946839
161	18N08E09L13E	1,22946617
162	18N08E09L13F	1,22947505
163	18N08E09L13G	1,22947339
164	18N08E09L13H	1,22947172
165	18N08E09L13I	1,22947004
166	18N08E09L13J	1,22946727
167	18N08E09L13K	1,22947615
168	18N08E09L13L	1,22947448
169	18N08E09L13M	1,22947226
170	18N08E09L13N	1,22947114
171	18N08E09L13P	1,22946892
172	18N08E09L13Q	1,22947781
173	18N08E09L13R	1,22947559
174	18N08E09L13S	1,22947392
175	18N08E09L13T	1,22947224
176	18N08E09L13U	1,22947002
177	18N08E09L13V	1,22947946
178	18N08E09L13W	1,22947724
179	18N08E09L13X	1,22947446
180	18N08E09L13Y	1,22947334
181	18N08E09L13Z	1,22947112
182	18N08E09L17E	1,22948168
183	18N08E09L17J	1,22948444
184	18N08E09L17P	1,22948443
185	18N08E09L17U	1,22948553
186	18N08E09L17Z	1,22948775
187	18N08E09L18A	1,22948001
188	18N08E09L18B	1,22947779
189	18N08E09L18C	1,22947611
190	18N08E09L18D	1,22947445
191	18N08E09L18E	1,22947278
192	18N08E09L18F	1,22948167
193	18N08E09L18G	1,22948055
194	18N08E09L18H	1,22947833
195	18N08E09L18I	1,22947444

No.	CÓDIGO DE CELDA	ÁREA HA
196	18N08E09L18J	1,22947332
197	18N08E09L18K	1,22948221
198	18N08E09L18L	1,22948054
199	18N08E09L18M	1,22947776
200	18N08E09L18N	1,22947609
201	18N08E09L18P	1,22947498
202	18N08E09L18Q	1,22948387
203	18N08E09L18R	1,22948275
204	18N08E09L18S	1,22947997
205	18N08E09L18T	1,22947830
206	18N08E09L18U	1,22947608
207	18N08E09L18V	1,22948497
208	18N08E09L18W	1,22948330
209	18N08E09L18X	1,22948163
210	18N08E09L18Y	1,22947940
211	18N08E09L18Z	1,22947718
212	18N08E09L22E	1,22948829
213	18N08E09L22J	1,22948995
214	18N08E09L22P	1,22949105
215	18N08E09L23A	1,22948662
216	18N08E09L23B	1,22948440
217	18N08E09L23C	1,22948162
218	18N08E09L23D	1,22948050
219	18N08E09L23E	1,22947828
220	18N08E09L23F	1,22948717
221	18N08E09L23G	1,22948550
222	18N08E09L23H	1,22948438
223	18N08E09L23I	1,22948160
224	18N08E09L23J	1,22947938
225	18N08E09L23K	1,22948882
226	18N08E09L23L	1,22948604
227	18N08E09L23M	1,22948548
228	18N08E09L23N	1,22948271
229	18N08E09L23P	1,22948103
230	18N08E09L23Q	1,22948992
231	18N08E09L23R	1,22948826
232	18N08E09L23S	1,22948658
233	18N08E09L23T	1,22948380
234	18N08E09L23V	1,22949102
235	18N08E09L23W	1,22948824
236	18N08E09L23X	1,22948768
237	18N08E09L23Y	1,22948602
238	18N08E09Q03A	1,22949268
239	18N08E09Q03B	1,22949101
240	18N08E09Q03C	1,22948878
241	18N08E09Q03D	1,22948600
ÁREA TOTAL (Hectáreas)		296,3017

CONTRATO DE CONCESIÓN PARA LA EXPLORACIÓN Y EXPLOTACIÓN DE UN YACIMIENTO DE ARENAS (DE RIO), GRAVAS (DE RIO), RECEBO No. LLE-08002 CELEBRADO ENTRE LA AGENCIA NACIONAL DE MINERÍA - ANM Y JESUS ANTONIO CONTECHA CARRILLO.

TOTAL, CELDAS ASOCIADAS: 241

Las celdas asociadas al área del contrato de concesión LLE-08002, corresponden a las "Celdas de la cuadrícula minera" contenidas totalmente en el área, con sistema de referencia espacial MAGNA -SIRGAS, dispuestas en el visor geográfico del Sistema Integral de Gestión Minera SIGM Anna Minería; y el área medida en hectáreas a la cuarta cifra decimal, calculada en la proyección cartográfica Transversa de Mercator Origen Nacional. El área total antes descrita está ubicada en jurisdicción del municipio de ATACO, departamento del TOLIMA y comprende una extensión superficial total de **296,3017 HECTÁREAS DISTRIBUIDAS EN UNA (01) ZONA**, calculada con base en el Origen Nacional, la cual se representa gráficamente en el Sistema Integral de Gestión Minera - Anna Minería. **PARÁGRAFO PRIMERO.** El área se entrega como cuerpo cierto, en consecuencia, **EL CONCESIONARIO** no tendrá derecho a reclamo alguno en el evento de que la extensión comprendida dentro de los linderos antes indicados sea mayor o menor que la enunciada o calculada en este contrato. **PARÁGRAFO SEGUNDO.** LA **CONCEDENTE** no se compromete con **EL CONCESIONARIO** a ninguna obligación de saneamiento por evicción o vicios redhibitorios sobre el área contratada. **PARÁGRAFO TERCERO.** LA **CONCEDENTE** no se hará responsable frente a reclamaciones económicas, operativas, legales o judiciales derivadas de superposiciones que puedan derivar en exclusiones o restricciones de pleno derecho de las actividades mineras, en los términos del artículo 36 de la Ley 685 de 2001 o la norma que lo modifique, derogue o sustituya. **PARÁGRAFO CUARTO.** Al finalizar el período de Exploración, **EL CONCESIONARIO** deberá presentar la delimitación definitiva de la zona del área contratada, que va a quedar vinculada a los trabajos y obras de explotación, más las obras estrictamente necesarias para el beneficio, transporte interno, servicios de apoyo y obras de carácter ambiental, para lo cual se deberán tener en cuenta los valores, ubicación y cálculo de las reservas existentes al igual que la producción esperada en el Programa de Trabajos y Obras. Con oportunidad de esta delimitación, **EL CONCESIONARIO** estará obligado a devolver, en lotes continuos o discontinuos, las partes del área que no serán ocupadas por los trabajos y obras mencionados. El área retenida deberá estar constituida por una extensión continua, que será inscrita en el Registro Minero Nacional. En todo caso no se permitirá retener áreas que no sean económicamente explotables. **CLÁUSULA TERCERA. - Valor del Contrato.** El presente contrato al momento de perfeccionarse será de valor indeterminado pero determinable según la actividad que esté desarrollando **EL CONCESIONARIO**, de conformidad con las contraprestaciones de este contrato. Para efectos fiscales su valor se definirá con cada pago o abono en cuenta determinado sobre las contraprestaciones a favor del Estado, de acuerdo con la cláusula séptima. **CLÁUSULA CUARTA. - Duración del Contrato y Etapas.** El presente contrato tendrá una duración máxima de **TREINTA (30) AÑOS**, contados a partir de la fecha de su inscripción en el Registro Minero Nacional según lo señalado en el Artículo 70 del Código de Minas y para cada etapa así: a) Plazo para Exploración. **TRES (03) AÑOS** contados a partir de su inscripción en el Registro Minero Nacional para hacer la exploración técnica del área contratada, pudiendo ser un término menor a solicitud de **EL CONCESIONARIO**, cifrándose a los Términos de Referencia para Trabajos de Exploración; Programa de Trabajos y Obras PTO y Guías minero-ambientales, adoptados por la Autoridad Minera y Ambiental, los cuales hacen parte integral del presente contrato, como Anexo No. 1. Esta etapa se podrá prorrogar según lo dispuesto en el parágrafo segundo del artículo 53 de la Ley 1753 de 2015, o aquellas normas que las modifiquen, adicionen, complementen o sustituyan. b) Plazo para Construcción y Montaje. **TRES (03) AÑOS** para la construcción e instalación de la infraestructura y del montaje necesario para las labores de explotación, tiempo que empezará a correr una vez terminado definitivamente el período de exploración. Esta etapa puede ser prorrogada hasta por **UN (01) AÑO**, siempre y cuando sea solicitado con una antelación no menor de **TRES (03) MESES** al vencimiento del plazo inicial. c) Plazo para la Explotación. Corresponde al tiempo restante, en principio, **VEINTICUATRO (24) AÑOS**, o el que resulte según la duración efectiva de las dos etapas anteriores junto con sus prórrogas. Como mínimo **DOS (02) AÑOS** antes de vencerse el período de explotación, encontrándose a paz y salvo con todas las obligaciones derivadas del contrato y pagadas las sanciones que se le hubieren impuesto hasta la fecha de la solicitud, **EL CONCESIONARIO** podrá solicitar la prórroga




CONTRATO DE CONCESIÓN PARA LA EXPLORACIÓN Y EXPLOTACIÓN DE UN YACIMIENTO DE ARENAS (DE RIO), GRAVAS (DE RIO), RECEBO No. LLE-08002 CELEBRADO ENTRE LA AGENCIA NACIONAL DE MINERÍA - ANM Y JESUS ANTONIO CONTECHA CARRILLO.

del mismo hasta por **TREINTA (30) AÑOS**, la cual no será automática y **LA CONCEDENTE** podrá exigir nuevas condiciones y pactar contraprestaciones adicionales a las regalías de conformidad con lo establecido en el Decreto Único 1073 de 2015 Reglamentario del Sector Administrativo de Minas y Energía adicionado por el Decreto 1975 de 2016, en lo relacionado con las prórrogas de contratos de concesión, o aquellas normas que los modifiquen, adicionen, complementen o sustituyan. La prórroga solicitada se perfeccionará mediante un acta suscrita por las partes, la cual surtirá efectos a partir de la inscripción en el Registro Minero Nacional y para todos los efectos se sujetará a lo establecido en el artículo 53 de la Ley 1753 de 2015, o aquellas normas que la modifiquen, adicionen, complementen o sustituyan. **PARÁGRAFO. - EL CONCESIONARIO** deberá presentar un nuevo Programa de Trabajos y Obras para la vigencia de la prórroga, según lo establece el Decreto 1073 de 2015, o aquellas normas que lo modifiquen, adicionen, complementen o sustituyan. **CLÁUSULA QUINTA. - Autorizaciones Ambientales.** La gestión ambiental está incluida como una obligación del presente contrato a cargo de **EL CONCESIONARIO**. Para la etapa de exploración se deben ejecutar los trabajos de acuerdo con las guías minero-ambientales, las cuales harán parte integral de este contrato. Para las etapas de construcción y montaje y explotación, y para las labores de beneficio y las adicionales de exploración durante la etapa de explotación se debe contar con el acto administrativo ejecutoriado y en firme, en que la autoridad ambiental competente haya otorgado la Licencia Ambiental. **PARÁGRAFO PRIMERO. -** Adicionalmente, en caso de que se establezca la presencia de grupos étnicos en el área del presente contrato de concesión minera, **EL CONCESIONARIO** será responsable y deberá realizar la consulta previa conforme a lo establecido en la ley. **PARÁGRAFO SEGUNDO. -** Uso de sustancias contaminantes del medio ambiente. **EL CONCESIONARIO** no podrá hacer uso de sustancias consideradas contaminantes del medio ambiente en el desarrollo de las actividades mineras de conformidad con las normas que establecen tal prohibición. **CLÁUSULA SEXTA. - Autorización de la autoridad competente.** En caso de encontrarse el área otorgada en zona de minería restringida, previo a la ejecución de las actividades propias del presente contrato, deberá contarse con la correspondiente autorización de la autoridad competente, en los términos previstos en el artículo 35 de la Ley 685 de 2001, o en la norma que lo modifique, complemento o sustituya. **PARÁGRAFO.** En todo caso, se tendrá en cuenta lo dispuesto en el artículo 36 de la Ley 685 de 2001, referente a los efectos de la exclusión o restricción. **CLÁUSULA SÉPTIMA. - Obligaciones a cargo del CONCESIONARIO.** Además del cumplimiento del objeto contractual en los términos establecidos por la normativa vigente, son obligaciones de **EL CONCESIONARIO** en desarrollo del presente contrato: **7.1.** Planear, diseñar, operar y dar cierre a sus operaciones de tal manera que promueva el desarrollo económico y social, en cumplimiento de los Términos de Referencia para Exploración y Programa de Trabajos y Obras PTO, las Guías Minero Ambientales adoptadas por la Autoridad Minera para ejecutar las labores de exploración, así como con las condiciones fijadas por el Gobierno Nacional conforme al artículo 24 de la Ley 1753 de 2015 o aquellas normas que la modifiquen, adicionen, complementen o sustituyan. **7.2.** Pagar durante las etapas de Exploración y Construcción y Montaje a **LA CONCEDENTE** el canon superficiario, de conformidad con lo señalado en el artículo 230 de la Ley 685 de 2001, modificado por el artículo 27 de la Ley 1753 del 9 de junio 2015. **7.3.** Presentar el acto administrativo, ejecutoriado y en firme, en que la autoridad competente haya otorgado la Licencia Ambiental, para ejecutar las labores y trabajos de las etapas de Construcción y Montaje y Explotación. **7.4.** Presentar con una antelación no inferior a **TREINTA (30) DÍAS** a la fecha de vencimiento de la etapa de exploración, el Programa de Trabajos y Obras, a desarrollar en el área total del contrato durante las etapas de Construcción y Montaje y Explotación, ajustándose a lo dispuesto en el artículo 84 del Código de Minas y a los Términos de Referencia. **7.5.** Dar cumplimiento a las características, dimensiones y calidades señaladas en el Programa de Trabajos y Obras aprobado para las construcciones, instalaciones y montajes mineros. Sin embargo, **EL CONCESIONARIO** podrá, durante su ejecución, hacer los cambios y adiciones al Programa de Trabajos y Obras que sean necesarios. **LA CONCEDENTE** y la autoridad ambiental deberán ser informados previamente de tales cambios y adiciones junto con una justificación de estos y solamente podrán ser ejecutados una vez aprobados los ajustes por las autoridades minera y ambiental. El mencionado Programa de Trabajos y Obras, debidamente aprobado, será el Anexo No. 2 del presente contrato. **7.6. EL CONCESIONARIO** podrá, durante la etapa



CONTRATO DE CONCESIÓN PARA LA EXPLORACIÓN Y EXPLOTACIÓN DE UN YACIMIENTO DE ARENAS (DE RIO), GRAVAS (DE RIO), RECEBO No. LLE-08002 CELEBRADO ENTRE LA AGENCIA NACIONAL DE MINERÍA - ANM Y JESUS ANTONIO CONTECHA CARRILLO.

de construcción y montaje, iniciar anticipadamente la explotación del área contratada, sin perjuicio de tener oportunamente establecidas las obras o instalaciones definitivas, siempre y cuando haya presentado a **LA CONCEDEnte** el Programa de Trabajos y Obras anticipado que hará parte del Anexo No. 2 del presente contrato, junto con una descripción abreviada de los montajes que vaya a utilizar informando a **LA CONCEDEnte** el inicio de la referida explotación anticipada. La explotación anticipada estará sujeta a las mismas condiciones, obligaciones y derechos, de la etapa de explotación. 7.7. Iniciar la etapa de explotación, una vez finalizada la etapa de Construcción y Montaje, en la que **EL CONCESIONARIO** desarrollará los trabajos previstos en el Programa de Trabajos y Obras aprobado por **LA CONCEDEnte**, para dicha etapa. 7.8. Devolver las zonas retenidas, en caso de que no opte por su explotación, de acuerdo con el procedimiento establecido para el efecto en el Código de Minas. Si **EL CONCESIONARIO** decide explotar estas zonas retenidas, deberá incorporarlas al Programa de Trabajos y Obras y solicitar la modificación de la licencia ambiental, si a ello hubiere lugar. 7.9. Llevar los registros e inventarios actualizados en la fase de explotación, de la producción en boca o borde de mina y en sitios de acopio, para establecer en todo tiempo los volúmenes de los minerales en bruto y de los entregados a las plantas de beneficio y, si fuere el caso, a las de transformación. Estos registros e inventarios se suministrarán trimestralmente a la Autoridad Minera. Para el efecto, **EL CONCESIONARIO** deberá diligenciar y suministrar el Formato Básico Minero adoptado por **LA CONCEDEnte**. 7.10. Poner en práctica las reglas, métodos y procedimientos técnicos propios de la explotación minera, que eviten daños a los materiales explotados o removidos o que deterioren o esterilicen las reservas In Situ susceptibles de eventual aprovechamiento. 7.11. Pagar las regalías establecidas en la Ley vigente al momento del perfeccionamiento del presente contrato para el mineral o minerales objeto de este. En todo caso, el monto de las regalías y el sistema para liquidarlas y reajustarlas, serán los vigentes a la fecha del perfeccionamiento del contrato de concesión y se aplicarán durante toda su vigencia. 7.12. Pagar los impuestos o gravámenes del orden nacional, departamental o municipal que su actividad cause, cuando sean aplicables. 7.13. Presentar toda la información requerida por **LA CONCEDEnte** y la correspondiente a la información técnica y económica generada en desarrollo de los trabajos mineros conforme a las condiciones y la periodicidad que se haya dispuesto por **LA CONCEDEnte** para el efecto, durante la vigencia del contrato, la cual gozará de reserva en los términos dispuestos en el artículo 88 de la Ley 685 de 2001 o la norma que la modifique, reemplace o sustituya. 7.14. Adoptar y mantener las medidas preventivas y correctivas que correspondan en la ejecución de los trabajos a realizar durante todas las etapas del proyecto y disponer del personal y de los medios materiales necesarios para preservar la vida e integridad de las personas vinculadas a él y de terceros de conformidad con las normas vigentes sobre seguridad e higiene minera y salud ocupacional. 7.15 **Plan de Gestión Social - PGS:** Los acuerdos celebrados entre la comunidad y el o (los) proponente(s) en la audiencia de pública minera, que constan en el acta, la cual hace parte integral del presente contrato constituirán la línea base para la construcción del Plan de Gestión Social - PGS, el cual deberá ser presentado por el titular a la Autoridad Minera, de conformidad con lo señalado en la Resolución No. 318 del 20 de junio de 2018, modificada por la Resolución 263 del 25 de mayo de 2021, expedidas por la Agencia Nacional de Minería, o aquellas normas que la modifiquen, adicionen, complementen o sustituyan, en el que se consolide las actividades y/o proyectos sociales en el marco de sus obligaciones contractuales, que beneficien a las poblaciones ubicadas en el área de influencia del Contrato de Concesión No. **LLE-08002** El titular en desarrollo del presente contrato deberá definir el número de líneas estratégicas a desarrollar, durante la vigencia del proyecto minero. Las prioridades y líneas estratégicas que se definan deberán articularse con los objetivos establecidos en el plan de desarrollo ya sea municipal, departamental o nacional, atendiendo la clasificación minera del título y enfocándose en los proyectos identificados como prioritarios para las comunidades en el área de influencia del contrato de concesión minera. Todas las actividades y/o proyectos deben estar encaminados en identificar y atender los riesgos y necesidades a nivel social y en contribuir al mejoramiento de la calidad y condición de vida de los habitantes del área de influencia, en concurrencia con las acciones del Estado. Dentro del Plan de Gestión Social - PGS, el contratista deberá incluir actividades y/o proyectos diferentes a aquellos que está obligado a efectuar en cumplimiento de las Licencias y Planes de Manejo Ambiental, o las acordadas en el marco de la Consulta Previa, para prevenir, mitigar y/o



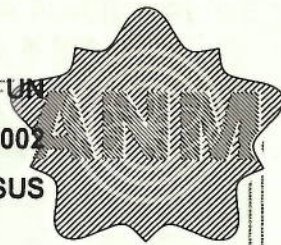
CONTRATO DE CONCESIÓN PARA LA EXPLORACIÓN Y EXPLOTACIÓN DE UN YACIMIENTO DE ARENAS (DE RIO), GRAVAS (DE RIO), RECEBO No. LLE-08002 CELEBRADO ENTRE LA AGENCIA NACIONAL DE MINERÍA - ANM Y JESUS ANTONIO CONTECHA CARRILLO.

compensar impactos derivados de la ejecución del contrato. **EL CONCESIONARIO** deberá entregar a la ANM el Plan de Gestión Social - PGS, **TREINTA (30) DÍAS** antes de terminar la etapa de exploración, y la ANM, contará con el término de **TRES (03) MESES**, a partir de la presentación del Plan de Gestión Social - PGS, para pronunciarse respecto a la aprobación del mismo. Sin perjuicio de lo anterior, **EL CONCESIONARIO** en caso de identificar nuevos riesgos podrá actualizar el Plan de Gestión Social - PGS para atender las nuevas necesidades que puedan surgir, para lo cual deberá comunicar a la Autoridad Minera su intención de modificación, quien decidirá dicha modificación en los términos y condiciones establecidos en el artículo 7 de la Resolución No. 318 del 20 de junio de 2018, modificada por la Resolución 263 del 25 de mayo de 2021, o la norma que la modifique, adicione, complemente o sustituya. **EL CONCESIONARIO** deberá presentar un informe anual de ejecución del Plan de Gestión Social - PGS a la Autoridad Minera y el incumplimiento de los compromisos allí contenidos, dará lugar a las sanciones correspondientes por el incumplimiento de obligaciones contractuales y/o legales. **7.16. EL CONCESIONARIO** durante todas las etapas del ciclo minero deberá informar y socializar a la comunidad del área de influencia directa del título minero, el proyecto a desarrollar. Para estos efectos, antes de iniciar la ejecución de su contrato de concesión informará al ente territorial el inicio del proyecto y una vez termine cada etapa, a saber, exploración, construcción y montaje, explotación y cierre, socializará con la comunidad del área de influencia, los resultados de esta y las actividades a desarrollar en el área. **PARÁGRAFO:** Este espacio puede ser concurrente con el espacio de construcción del Plan de Gestión Social - PGS, pero **EL CONCESIONARIO** deberá llevar trazabilidad de cada uno de ellos por separado para dar cumplimiento a esta obligación. **7.17.** Adoptar las medidas de protección del ambiente sano, las cuencas hídricas, el desarrollo económico, social, cultural de sus comunidades y la salubridad de la población, frente a las posibles afectaciones que pueda derivarse de la actividad minera de conformidad con la Ley 1753 de 2015 o aquellas normas que la modifiquen, adicionen, complementen o sustituyan. **7.18.** Dar cumplimiento a los requisitos mínimos laborales y ambientales de acuerdo con los soportes presentados y aprobados dentro del trámite de propuesta de contrato de concesión. **7.19.** Cumplir con el Programa Mínimo Exploratorio, en las condiciones bajo las cuales se aprobó por la Autoridad Minera. **7.20.** Facilitar la coexistencia con otros proyectos del sector minero energético, en el evento de presentarse superposiciones entre proyectos, de conformidad con el artículo 9 de la Resolución 40303 del 05 de agosto de 2022, se entenderá cumplida la obligación, cuando **EL CONCESIONARIO** haya demostrado que cumplió a cabalidad con los lineamientos establecidos en la precitada resolución. **7.21.** Para la presentación a la autoridad minera de documentos, informes, planos y mapas aplicados a la minería, **EL CONCESIONARIO** deberá cumplir con los requisitos y especificaciones establecidas en el Decreto 179 de 2022 o el que lo modifique o sustituya. **CLÁUSULA OCTAVA. - Indemnidad.** **EL CONCESIONARIO** se obliga a mantener indemne en todo momento a **LA CONCEDENTE** frente a cualquier demanda o controversia judicial, de cualquier naturaleza, que tenga como causa la ejecución del presente contrato, en tal virtud, se obliga a responder por las condenas, perjuicios, gastos de defensa judicial y extrajudicial, peritajes y demás erogaciones económicas en que deba incurrir **LA CONCEDENTE** con ocasión de la reclamación judicial derivada de la ejecución del contrato. **CLÁUSULA NOVENA. - Autonomía Empresarial.** En la ejecución de los estudios, trabajos y obras de exploración, construcción y montaje, explotación, beneficio y transformación, **EL CONCESIONARIO** tendrá plena autonomía técnica, industrial, económica y comercial. Por lo tanto, podrá escoger la forma y orden de aplicación de los sistemas y procesos y determinar libremente la localización, movimientos y oportunidad del uso y dedicación del personal, equipos, instalaciones y obras, siempre y cuando se garantice el aprovechamiento racional de los recursos mineros y la conservación del medio ambiente, sin perjuicio de la función de inspección y fiscalización a cargo de **LA CONCEDENTE**. **CLÁUSULA DÉCIMA. - Trabajadores del CONCESIONARIO.** El personal que **EL CONCESIONARIO** ocupe en la ejecución del presente contrato será de su libre elección y remoción, sin apartarse cuando sea el caso de lo dispuesto en los artículos 128, 251, 253 y 254 del Código de Minas, estando a su cargo los salarios, prestaciones e indemnizaciones que legalmente le correspondan, entendiéndose que ninguna de tales obligaciones le corresponde a la autoridad minera. **EL CONCESIONARIO** durante la ejecución del contrato se obliga a realizar y mantener la afiliación al Sistema General de Seguridad Social Integral y al Sistema



CONTRATO DE CONCESIÓN PARA LA EXPLORACIÓN Y EXPLOTACIÓN DE UN YACIMIENTO DE ARENAS (DE RIO), GRAVAS (DE RIO), RECEBO No. LLE-08002 CELEBRADO ENTRE LA AGENCIA NACIONAL DE MINERÍA - ANM Y JESUS ANTONIO CONTECHA CARRILLO.

de Riesgos Laborales del personal que ocupe de manera directa o a través de subcontratistas en el desarrollo de la actividad minera. En consecuencia, **EL CONCESIONARIO** responderá por toda clase de procesos, demandas, reclamos, gastos, en que incurriere a causa de sus relaciones laborales, así como en los que deba incurrir **LA CONCEDENTE** por dicha causa. **CLÁUSULA DÉCIMA PRIMERA. - Responsabilidad del CONCESIONARIO.** **EL CONCESIONARIO** será responsable ante **LA CONCEDENTE** por todos los trabajos que desarrolle en el área contratada. Además, responderá por cualquier daño que cause a terceros o a **LA CONCEDENTE** durante el desarrollo de estos, así como por las demandas, procesos, gastos judiciales y extrajudiciales, peritajes, condenas judiciales y conciliaciones que deba asumir **LA CONCEDENTE** como resultado de la ejecución del proyecto minero por parte de **EL CONCESIONARIO**. Frente a terceros dicha responsabilidad se establecerá en la forma y grado en que prevén las disposiciones civiles y comerciales ordinarias; en cuanto a dependientes o subcontratistas se dará cumplimiento a lo preceptuado en el artículo 87 del Código de Minas. **EL CONCESIONARIO** será considerado como contratista independiente para efectos de todos los contratos civiles, comerciales y laborales que celebre por causa de sus estudios, trabajos y obras de exploración y explotación según lo establecido en el artículo 57 del Código de Minas. En ningún caso **LA CONCEDENTE** responderá por las obligaciones de cualquier naturaleza que adquiera **EL CONCESIONARIO** con terceros en desarrollo del presente contrato. **CLÁUSULA DÉCIMA SEGUNDA. - Diferencias.** Las diferencias de orden técnico, legal o económico quedan sometidas al conocimiento y decisión de la rama jurisdiccional del poder público colombiano, en los términos de competencia previstos para el efecto en el Código de Minas o en las disposiciones que lo modifiquen, adicionen, complementen o sustituyan. **CLÁUSULA DÉCIMA TERCERA. - Cesión y Gravámenes. 13.1. Cesión.** La cesión de derechos emanados de este contrato se realizará de acuerdo con lo establecido por el artículo 23 de la Ley 1955 de 2019 y con el cumplimiento del requisito dispuesto en el artículo 22 de la Ley 1753 de 2015. La cesión de que trata esta cláusula no podrá estar sometida por las partes a término o condición alguna en cuanto hace relación al Estado. a) Si la cesión fuere total, el cesionario quedará subrogado en todas las obligaciones emanadas del contrato, aún en las contraídas antes de la cesión y que se hallaren pendientes de cumplirse. b) La cesión parcial de derechos del presente contrato, podrá hacerse por cuotas o porcentajes de dicho derecho. En este caso, cedente y cesionario serán solidariamente responsables por las obligaciones contraídas. c) Cesión de áreas: Podrá haber cesión de áreas del contrato de concesión mediante la división material de la zona solicitada o amparada por el mismo. Esta clase de cesión dará nacimiento a un nuevo contrato con el cesionario, que se perfeccionará con la inscripción del documento de cesión en el Registro Minero Nacional. **PARÁGRAFO. -** De conformidad con el artículo 22 de la Ley 1753 del 09 de junio de 2015 y la Resolución No. 352 del 04 de julio de 2018, modificada parcialmente por la Resolución 1007 del 30 noviembre de 2023 de la Agencia Nacional de Minería, o aquellas normas que las modifiquen, adicionen, complementen o sustituyan, para los trámites de cesión de derechos y de áreas **LA CONCEDENTE** requerirá a los interesados acreditar la capacidad económica para la exploración, explotación, desarrollo y ejecución del proyecto minero. **13.2. Gravámenes.** El derecho a explorar y explotar minas de propiedad estatal podrá ser gravado o dado en garantía de obligaciones, en las condiciones y modalidades establecidas en el Capítulo XXIII del Código de Minas y la Ley 1676 de 2013 o aquellas normas que las modifiquen, adicionen, complementen o sustituyan. **CLÁUSULA DÉCIMA CUARTA. - Póliza Minero - Ambiental.** **EL CONCESIONARIO** deberá constituir una póliza de garantía que ampare el cumplimiento y la correcta ejecución de las obligaciones mineras y ambientales, el pago de las multas y la caducidad. El valor asegurado se calculará con base en los siguientes criterios: a) Para la etapa de Exploración, un cinco por ciento (5%) del valor anual de la cuantía de la inversión prevista en exploración para la respectiva anualidad, con base en lo establecido por **EL CONCESIONARIO** en su propuesta. b) Para la etapa de Construcción y Montaje, el cinco por ciento (5%) de la inversión anual por dicho concepto, con base en lo establecido en el Programa de Trabajos y Obras aprobado para dicha etapa. c) Para la etapa de Explotación, equivaldrá a un diez por ciento (10%) del resultado de multiplicar el volumen de producción anual estimada del mineral objeto de la concesión, con base en lo establecido en el Programa de Trabajos y Obras aprobado para dicha etapa, por el precio en boca de mina del referido mineral fijado anualmente por el Gobierno. La póliza de que trata esta cláusula



CONTRATO DE CONCESIÓN PARA LA EXPLORACIÓN Y EXPLOTACIÓN DE UN YACIMIENTO DE ARENAS (DE RIO), GRAVAS (DE RIO), RECEBO No. LLE-08002 CELEBRADO ENTRE LA AGENCIA NACIONAL DE MINERÍA - ANM Y JESUS ANTONIO CONTECHA CARRILLO.

deberá ser aprobada por **LA CONCEDENTE** y deberá mantenerse vigente durante la vida de la concesión, de sus prórrogas y por **TRES (03) AÑOS** más. En el evento en que la póliza se haga efectiva, subsistirá la obligación de reponer dicha garantía. **CLÁUSULA DÉCIMA QUINTA. - Inspección.** La autoridad Minera inspeccionará en cualquier tiempo, en la forma que lo estime conveniente, las labores que realice **EL CONCESIONARIO**, en procura de alcanzar el debido cumplimiento del presente contrato. **CLÁUSULA DÉCIMA SEXTA. - Fiscalización.** **LA CONCEDENTE** directamente o por medio de los auditores que designe, ejercerá la fiscalización de la forma y condiciones en que se ejecuta el contrato de concesión, tanto por los aspectos técnicos, económicos, jurídicos, así como de seguridad e higiene minera, como los operativos y sociales de conformidad con la Ley 685 de 2001, la Ley 2056 de 2020 o aquellas normas que las modifiquen, adicionen, complementen o sustituyan. **PARÁGRAFO:** La Autoridad Minera podrá cobrar los servicios de fiscalización, seguimiento, control e inspecciones de seguridad minera a los títulos mineros. La tarifa por los servicios anteriormente enunciados se fijará conforme a los parámetros adoptados para el efecto por la Autoridad Minera. **CLÁUSULA DÉCIMA SÉPTIMA. - Multas.** En caso de infracción de cualquiera de las obligaciones por parte de **EL CONCESIONARIO**, previo requerimiento en los términos del artículo 287 de la Ley 685 de 2001 y, de conformidad con la Resolución No. 91544 del 24 de diciembre de 2014 del Ministerio de Minas y Energía o aquellas normas que las modifiquen, adicionen, complementen o sustituyan, **LA CONCEDENTE** podrá imponer administrativamente multas sucesivas de hasta mil (1.000) salarios mínimos mensuales legales vigentes, cada vez y para cada caso de infracción de las obligaciones derivadas del presente contrato, siempre que no fueren causal de caducidad o que **LA CONCEDENTE**, por razones de interés público expresamente invocadas, se abstuviere de declararla. Cada multa deberá ser pagada por **EL CONCESIONARIO** dentro del término de hasta **DIEZ (10) DÍAS HÁBILES**, según lo establezca **LA CONCEDENTE**, contados a partir de la fecha en que quede ejecutoriada la providencia que la imponga. Si **EL CONCESIONARIO** no cancelare oportunamente las multas de que trata esta cláusula, **LA CONCEDENTE** las hará efectivas con cargo a la póliza de cumplimiento, sin perjuicio de que se declare la caducidad. En el caso de contravenciones a las disposiciones ambientales, la autoridad ambiental aplicará las sanciones previstas en las normas ambientales vigentes. **CLÁUSULA DÉCIMA OCTAVA. - Terminación.** El Contrato de concesión debidamente perfeccionado podrá darse por terminado en los siguientes casos: **18.1.** Por renuncia del **CONCESIONARIO**, siempre que se encuentre a Paz y Salvo en el cumplimiento de las obligaciones emanadas del contrato de concesión y la Ley. **18.2.** Por mutuo acuerdo. **18.3.** Por vencimiento del término de duración. **18.4.** Por muerte del **CONCESIONARIO** y **18.5.** Por caducidad. **PARÁGRAFO. -** En caso de Terminación por muerte de **EL CONCESIONARIO**, esta causal se hará efectiva si dentro de los **DOS (02) AÑOS** siguientes al fallecimiento de **EL CONCESIONARIO**, los asignatarios no piden subrogarse en los derechos emanados de la concesión, en los términos y condiciones establecidas en el artículo 111 del Código de Minas. **CLÁUSULA DÉCIMA NOVENA. - Caducidad.** **LA CONCEDENTE** podrá mediante acto administrativo debidamente motivado declarar la caducidad administrativa del presente contrato por las causales señaladas en el artículo 112 del Código de Minas, así como lo dispuesto por el artículo 110 de la Ley 1450 de 2011 o aquellas normas que las modifiquen, adicionen, complementen o sustituyan. En este caso **EL CONCESIONARIO** queda obligado a cumplir o garantizar todas las obligaciones de orden ambiental que le sean exigibles y las de conservación y manejo adecuado de los frentes de trabajo y de las servidumbres que se hubieren establecido. **CLÁUSULA VIGÉSIMA. - Procedimiento para la caducidad.** La caducidad del contrato, en los casos en que hubiere lugar, será declarada por **LA CONCEDENTE** de conformidad con el procedimiento establecido por el artículo 288 del Código de Minas o aquellas normas que la modifiquen, adicionen, complementen o sustituyan. **CLÁUSULA VIGÉSIMA PRIMERA. - Reversión y Obligaciones en caso de Terminación. a) Reversión.** En todos los casos de terminación del contrato, ocurrida en cualquier tiempo, operará la reversión gratuita de bienes en favor del Estado, circunscrita esta medida a los inmuebles e instalaciones fijas y permanentes, construidas y destinadas por **EL CONCESIONARIO** en forma exclusiva al transporte y al embarque de los minerales provenientes del área contratada y de aquellas que se encuentren incorporadas a los yacimientos y accesos y que no puedan retirarse sin detrimento del mismo y de los frentes de trabajo. Esta reversión operará sólo en los casos en que las características y



CONTRATO DE CONCESIÓN PARA LA EXPLORACIÓN Y EXPLOTACIÓN DE UN YACIMIENTO DE ARENAS (DE RIO), GRAVAS (DE RIO), RECEBO No. LLE-08002 CELEBRADO ENTRE LA AGENCIA NACIONAL DE MINERÍA - ANM Y JESUS ANTONIO CONTECHA CARRILLO.

dimensiones de los mencionados bienes, a juicio de LA CONCEDENTE, los hagan aptos como infraestructura destinada a un servicio público de transporte o embarque o darse al uso de la comunidad. b) **Obligaciones en caso de terminación.** EL CONCESIONARIO, en todos los casos de terminación del contrato, quedan obligados a cumplir o a garantizar las obligaciones de orden ambiental exigibles al tiempo de hacerse efectiva dicha terminación. De igual manera darán cumplimiento o garantizarán sus obligaciones de orden laboral reconocidas o causadas al momento de su retiro como CONCESIONARIO(S).

CLÁUSULA VIGÉSIMA SEGUNDA. - Liquidación. A la terminación del presente contrato por cualquier causa, las partes suscribirán un Acta en la cual deberá constar detalladamente la liquidación definitiva del mismo y el cumplimiento de todas las obligaciones a cargo de EL CONCESIONARIO, en especial de las siguientes: 22.1. El recibo por parte de LA CONCEDENTE del área objeto del contrato y de la mina, indicando las condiciones técnicas, físicas y ambientales en que se encuentra. Estas últimas de acuerdo con lo que establezca la autoridad ambiental competente. 22.2. Las pruebas por parte de EL CONCESIONARIO del cumplimiento de todas sus obligaciones laborales, o la constancia de su no entrega, 22.3 El cumplimiento de todas las obligaciones consignadas en la cláusula séptima, dejando constancia de las condiciones de cumplimiento y del detalle de las obligaciones incumplidas, sobre las cuales LA CONCEDENTE tomará las acciones que procedan. 22.4 Las contraprestaciones económicas en general a su cargo, dejando constancia de las condiciones de cumplimiento y del detalle de las obligaciones incumplidas, sobre las cuales LA CONCEDENTE tomará las acciones que procedan. Si EL CONCESIONARIO no comparece a la diligencia en la cual se habrá de levantar el Acta de Liquidación, LA CONCEDENTE suscribirá el Acta y se harán efectivas las garantías correspondientes si procediere. La no comparecencia de EL CONCESIONARIO no es por sí sola causal para hacer efectivas las garantías. Para contabilizar el término de liquidación del contrato se atenderá a lo dispuesto en el literal j) del numeral 2 del artículo 164 del Código de Procedimiento Administrativo y de lo Contencioso Administrativo o la norma que lo modifique o sustituya.

CLÁUSULA VIGÉSIMA TERCERA. - Intereses Moratorios. Cuando EL CONCESIONARIO no pague oportunamente alguna de las obligaciones pecuniarias previstas en el presente contrato o la ley, LA CONCEDENTE aplicará a dicha obligación la máxima tasa de interés moratorio legalmente permitida y certificada por la Superintendencia Financiera de Colombia, o la entidad que haga sus veces, al hacer efectivo su recaudo.

CLÁUSULA VIGÉSIMA CUARTA. - Ley aplicable. Para todos los efectos, el presente contrato, una vez suscrito e inscrito en el Registro Minero Nacional, se sujetará exclusivamente a las leyes de la República de Colombia vigentes al tiempo de su perfeccionamiento, sin excepción o salvedad alguna, según lo dispuesto por el artículo 46 del Código de Minas. Su ejecución e interpretación, terminación y liquidación quedan sujetos a la Constitución, leyes, decretos, acuerdos, resoluciones, reglamentos o a cualquier otra disposición emanada de las autoridades competentes colombianas, que en alguna forma tengan relación con el objeto contractual.

CLÁUSULA VIGÉSIMA QUINTA. - Domicilio Contractual. Para todos los efectos derivados de este contrato el domicilio contractual será el lugar de su celebración.

CLÁUSULA VIGÉSIMA SEXTA. - Perfeccionamiento. Las obligaciones que por este contrato adquiere EL CONCESIONARIO, producen efectos desde su perfeccionamiento. El presente contrato se considera perfeccionado una vez se encuentre inscrito en el Registro Minero Nacional, según lo establecido por el artículo 50 del Código de Minas.


CLÁUSULA VIGÉSIMA SÉPTIMA. - Anexos. Son anexos de este contrato y hacen o harán parte integrante del mismo los siguientes:

Anexo No. 1. Términos de Referencia para los trabajos de exploración; Programa de Trabajos y Obras PTO y las Guías Minero-Ambientales.

Anexo No. 2. Programa de Trabajos y Obras - PTO aprobado.

Anexo No. 3. Anexos Administrativos:

- Fotocopia de la cédula de ciudadanía del CONCESIONARIO • Certificado de antecedentes disciplinarios del CONCESIONARIO expedido por la Procuraduría General de la Nación.
- Certificado de antecedentes fiscales del CONCESIONARIO expedido por la Contraloría



CONTRATO DE CONCESIÓN PARA LA EXPLORACIÓN Y EXPLOTACIÓN DE UN YACIMIENTO DE ARENAS (DE RIO), GRAVAS (DE RIO), RECEBO No. LLE-08002 CELEBRADO ENTRE LA AGENCIA NACIONAL DE MINERÍA – ANM Y JESUS ANTONIO CONTECHA CARRILLO.

General de la República. • Certificado de antecedentes judiciales del **CONCESIONARIO** expedido por la Policía Nacional. • Certificado del Registro Nacional de Medidas Correctivas del **CONCESIONARIO** expedido por la Policía Nacional. • Certificación del REDAM del **CONCESIONARIO** • Acta de Concertación con el municipio de **ATACO**, departamento del **TOLIMA**, de fecha 12 de septiembre de 2024. • Auto No. 433 del 24 de septiembre de 2025 notificado por estado No. GGDN-2025-EST-169 del 25 de septiembre de 2025, mediante el cual se ordenó la celebración de la Audiencia Pública Minera en el municipio de **ATACO**, departamento del **TOLIMA** • Auto No. 461 del 10 de octubre de 2025 notificado por estado No. GGDN-2025-EST-179 del 14 de octubre de 2025, mediante el cual se ordenó suspender la celebración de la Audiencia Pública Minera en el municipio de **ATACO**, departamento del **TOLIMA** • Auto No. 527 del 18 de noviembre de 2025 notificado por estado No. GGDN-2025-EST-203 del 19 de noviembre de 2025, mediante el cual se ordenó levantar la suspensión de la celebración de la Audiencia Pública Minera en el municipio de **ATACO**, departamento del **TOLIMA** • Auto No. 537 del 21 de noviembre de 2025 notificado por Estado GGDN-2025-EST-206 el 24 de noviembre de 2025 se aclara la hora de la celebración de la Audiencia Pública en el municipio de **ATACO**, departamento del **TOLIMA**. • Acta de celebración de la Audiencia Pública Minera celebrada el día 11 de diciembre de 2025 en el municipio de **ATACO**, departamento del **TOLIMA** y grabación en medio magnético. • Oficio No. 202550002293711 de fecha 16 de diciembre de 2025 suscrito por el Director de Asuntos Étnicos de la Agencia Nacional de Tierras • Licencia ambiental o demás autorizaciones ambientales. • Póliza minero-ambiental. • Todos los documentos que suscriban las partes en desarrollo de este contrato.

Para constancia se firma este contrato por los que en él intervienen en la ciudad de Bogotá D.C., a los **24 MAR 2026**

LA CONCEDENTE

EL CONCESIONARIO

CIELO VICTORIA GONZÁLEZ MEZA
Gerente de Proyectos, Código G2, Grado 09
Agencia Nacional de Minería – ANM

JESUS ANTONIO CONTECHA C.
C.C. No. 19265798

Adriana Rocio Jiménez Patiño – Coordinadora Grupo de Contratación Minera
Revisó: Karen Milena Mayorca Hernández – Asesora VCT
Revisó: Isaac Bedoya Cárdenas - Asesor VCT
Revisó: Revisión Área, Coordinadas Juan Carlos Vargas Losada –GRMN
Elaboró: Soraya Astrid Lozano Marín – Gestor Grupo de Contratación Minera

AGENCIA NACIONAL DE
MINERÍA



[Faint, illegible text, possibly bleed-through from the reverse side of the page]

