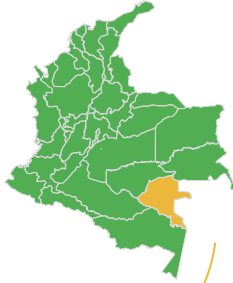




# Departamento del Vaupés

**5,41**

millones de hectáreas  
(4,74 % del territorio nacional)



Materiales de construcción  
(arenas y gravas)

## Potencial Mineral

- Oro
- Hierro

Potencial inexplorado



## Índice departamental

	Posición	Puntaje
Competitividad 2025	31	3,29
Innovación 2023	31	13,17



## Datos Económicos Vaupés

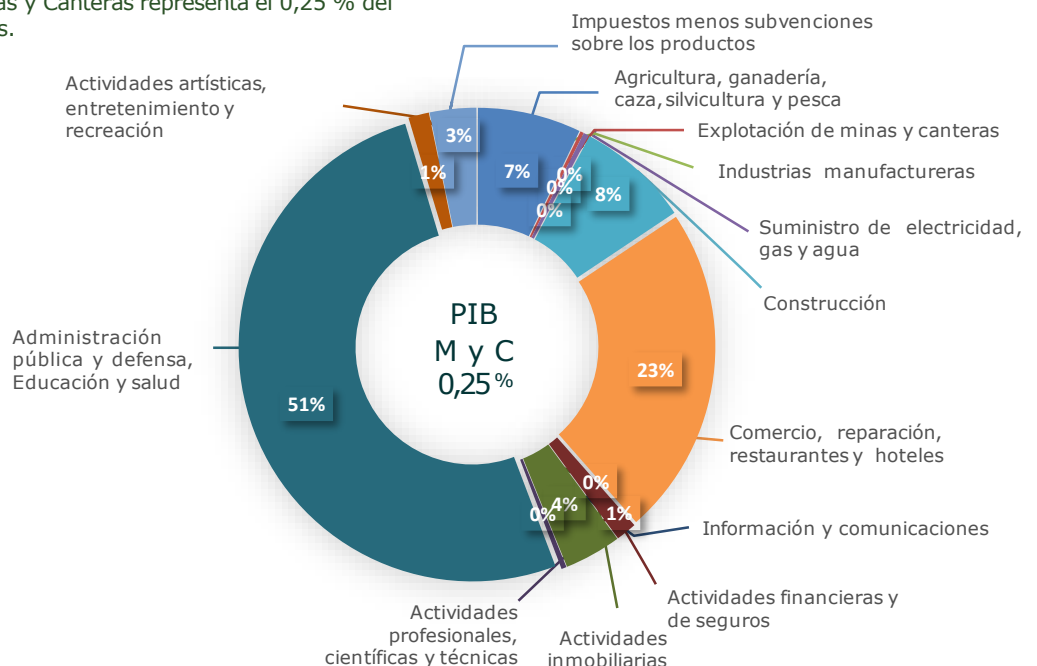
	PIB (COP miles de millones)	PIB Minas y Canteras	Exportaciones (USD millones)	Importaciones (USD millones)
2021 <sup>P</sup>	266	0,78	0,03 FOB	0,06 CIF
2022 <sup>P</sup>	272	0,71	0,03 FOB	0,07 CIF
2023 <sup>Pr</sup>	276	0,72	0,38 FOB	0,18 CIF
2024 <sup>Pr</sup>	281	0,70	0,03 FOB	0,02 CIF



## PIB por sectores 2024 Vaupés

PIB producción a precios constantes, (series encadenadas de volumen año de referencia 2015)

La actividad de Explotación de Minas y Canteras representa el 0,25 % del PIB en el Departamento del Vaupés.





# Titulación Minera

Vaupés

(30/11/2025)

3

Títulos Mineros

(6.976 ha)

0,01 % del territorio nacional

0,13 % del territorio departamental

0 en exploración\*

1 en construcción y montaje\*

2 en explotación\*

0 autorizaciones temporales

\* Títulos mineros por etapa contractual

## Títulos por modalidad

Contratos de concesión

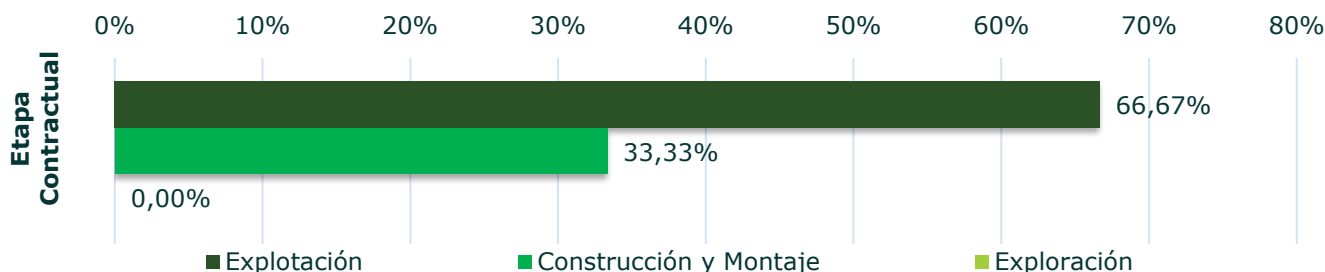
3

## Otros explotadores mineros autorizados

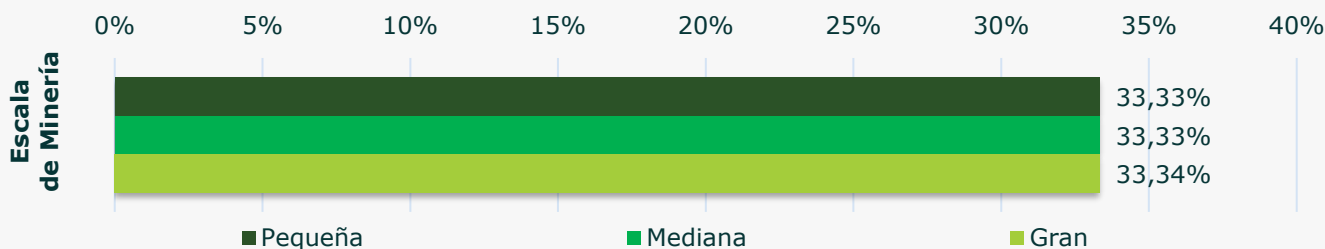
Zona Minera Indígena Declarada (Municipio de Mitú)

1

## Títulos por etapa contractual



## Títulos por clasificación de minería



5

Solicitudes (18.409 ha)

0,02 % del territorio nacional

0,34 % del territorio departamental

Pequeña minería: 0,00 %

Mediana minería: 80,00 %

Gran minería: 20,00 %

5 Contratos de concesión





## Exportaciones mineras Vaupés

### Sector Minero

2023<sup>Pr</sup>: No se registraron exportaciones mineras.

2024<sup>Pr</sup>: No se registraron exportaciones mineras.



## Explotación de minerales Vaupés

(30/11/2025)

Volúmenes de explotación de minerales asociados a pagos de regalías

	Arenas	Gravas
	M <sup>3</sup>	
2021 <sup>P</sup>	689	111
2022 <sup>P</sup>	315	82
2023 <sup>Pr</sup>	-----	-----
2024 <sup>Pr</sup>	-----	-----

M<sup>3</sup>: metros cúbicos.

### Regalías anuales por la explotación de minerales: COP millones de pesos

2021<sup>P</sup>:  
0,18

2022<sup>P</sup>:  
0,10

2023<sup>Pr</sup>:  
-----

2024<sup>Pr</sup>:  
-----

Fuente: ANM 30/11/2025. P: provisional, Pr: preliminar.



## Regalías por mineral Vaupés

(30/11/2025)

	Arenas	Gravas
	COP Millones de pesos	
2021 <sup>P</sup>	0,15	0,02
2022 <sup>P</sup>	0,08	0,02
2023 <sup>Pr</sup>	-----	-----
2024 <sup>Pr</sup>	-----	-----



# Proyectos de Interés Nacional – PIN

## Vaupés

No se cuenta con proyectos PIN en el Departamento del Vaupés.



# Zonas reservadas con potencial – ZRP y, AEM delimitadas y declaradas

## Vaupés

**ZRP: no se cuenta con ZRP en el Departamento del Vaupés.**

**AEM: no se cuenta con AEM en el Departamento del Vaupés.**



**CONVENCIONES GENERALES**

- LÍMITE MUNICIPAL
- LÍMITE DEPARTAMENTAL
- DEPARTAMENTO DE VAUPÉS
- AEM SELECCIÓN OBJETIVA
- ÁREA DE RESERVA PARA LA FORMALIZACIÓN
- ZONA RESERVADA CON POTENCIAL - ZRP

**AGENCIA NACIONAL DE MINERÍA - ANM**  
**VICEPRESIDENCIA DE PROMOCIÓN Y FOMENTO**  
**GRUPO DE PROMOCIÓN**  
**DEPARTAMENTO DE VAUPÉS**

**BLOQUES ZRP, AEM SELECCIÓN OBJETIVA Y ÁREAS DE RESERVA PARA LA FORMALIZACIÓN**

**PARÁMETROS CARTOGRÁFICOS**  
 Escala: 1:1.100.000

Datum: MAGNA	Cálculo de áreas	Origen: Nacional
Autoridad: EPSG, WKID: 4686	Proyección Cartográfica:	Latitud de origen: 4°
Elipsoide: GRS 1980	Nombre: MAGNA - SIRGAS 2018 /	Longitud de origen: -73°
Meridiano de Greenwich	Origen: Nacional	Falso este: 5.000.000
	Datum: MAGNA-SIRGAS	Falso norte: 2.900.000
	Elipsoide: GRS 1980	Factor de escala: 0,9992
	Proyección: Transversa de Mercator	Unidades: Metros
		Autoridad: EPSG, WKID: 9377

Fuente: Visor Geográfico ANM Minería 10/12/2025, IGAC, Basemao, Esri. Fecha de elaboración: diciembre de 2025. Elaboró: ANM Grupo Promoción

