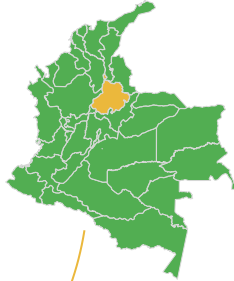




# Departamento de SANTANDER

**3,05**

millones de hectáreas  
(2,67 % del territorio nacional)



### Potencial Mineral

- Oro
- Cobre
- Carbón
- Fosfatos
- Potencial inexplorado
- Yeso
- Caliza
- Arena silíceas
- Materiales de construcción (arenas, gravas y arcillas)

SERVICIO GEOLÓGICO COLOMBIANO



### Índice departamental

	Posición	Puntaje
Competitividad 2024	7	6,24
Innovación 2023	4	49,61



## Datos Económicos Santander

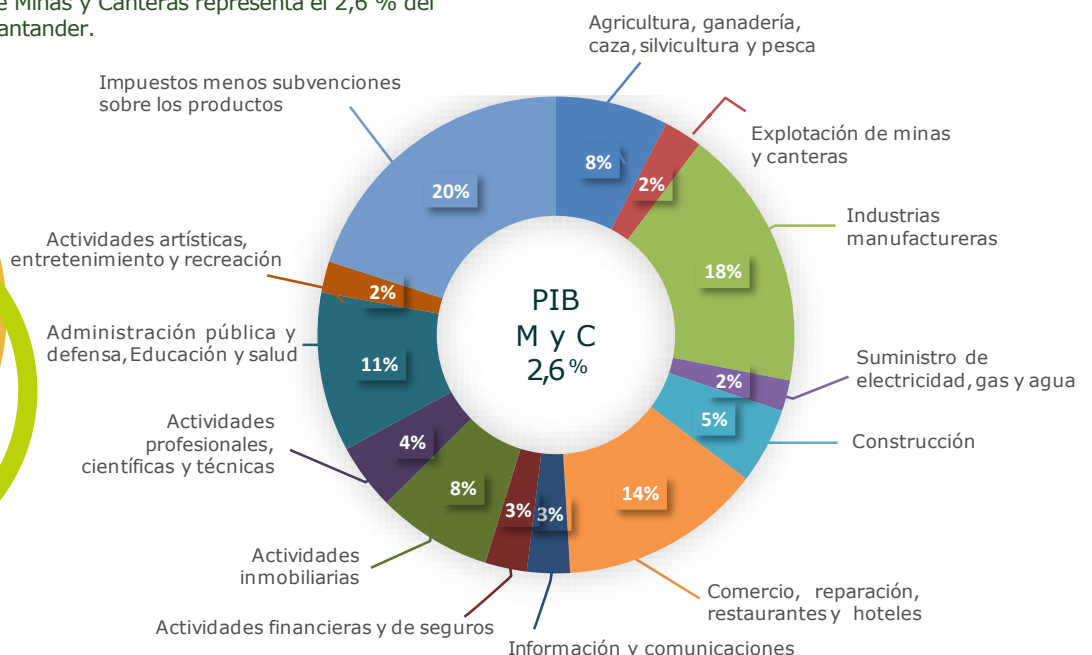
	PIB (COP miles de millones)		Exportaciones (USD millones)		Importaciones (USD millones)	
	PIB	PIB Minas y Canteras	Exportaciones	Importaciones	Importaciones	Importaciones
2021 <sup>P</sup>	57.118	1.770	839 FOB	1.049 CIF		
2022 <sup>P</sup>	61.011	1.642	759 FOB	1.150 CIF		
2023 <sup>Pr</sup>	61.497	1.612	1.189 FOB	965 CIF		
2024 <sup>Pr</sup>	No disponible	No disponible	637 FOB	928 CIF		



## PIB por sectores 2023 Santander

PIB producción a precios constantes, (series encadenadas de volumen año de referencia 2015)

La actividad de Explotación de Minas y Canteras representa el 2,6 % del PIB en el Departamento de Santander.





# Titulación Minera Santander

(31/03/2025)

## 348

Títulos Mineros  
(114.356 ha)

0,10% del territorio nacional 3,74% del territorio departamental

11 en exploración\* 10 en construcción y montaje\* 276 en explotación\*

51 autorizaciones temporales

\* Títulos mineros por etapa contractual

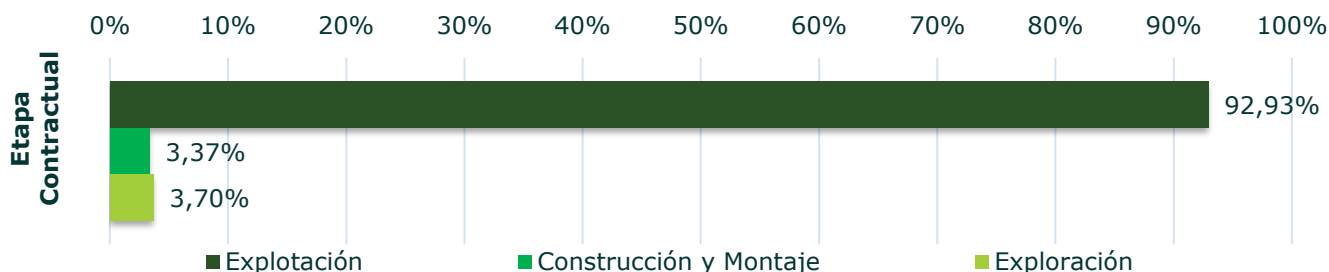
## Títulos por modalidad

Contratos de concesión	251
Autorizaciones temporales	51
Licencias de explotación	27
Contratos en virtud de aporte	7
Licencias especiales materiales de construcción	6
Licencias de exploración	3
Contratos especiales de concesión	3

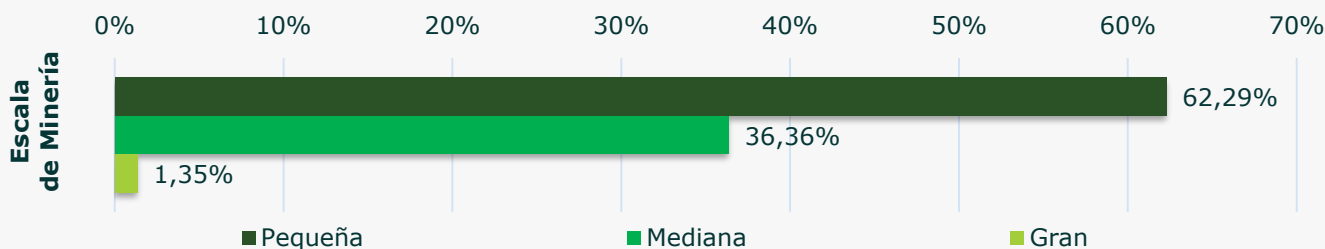
## Otros explotadores mineros autorizados

Subcontratos de formalización minera (oro y carbón)	3
Áreas de reserva especial declaradas (materiales de construcción, arenas, gravas, arenas silíceas, oro y sus concentrados)	6

## Títulos por etapa contractual



## Títulos por clasificación de minería



## 331

Solicitudes  
(179.554 ha)

0,16% del territorio nacional  
5,88% del territorio departamental

Pequeña minería: 62,24%  
Mediana minería: 35,35%  
Gran minería: 2,42%

- 227 Contratos de concesión
- 85 Contratos de concesión diferencial
- 19 Solicitudes de legalización

Y solicitudes por (40.049 ha) para  
80 Áreas de reserva especial

(carbón, cobre, grafito, bario, oro, plata, cuarzo o sílice, arenas, gravas, plomo, pizarra, recebo, arcilla, esmeralda, caliza, platino, tungsteno, tantalio, asfalto, uranio, torio, tierras raras, hierro y materiales de construcción).





## Exportaciones mineras Santander

### Sector Minero

2023<sup>Pr</sup>: USD 31,33 millones – FOB.

2024<sup>Pr</sup>: USD 16,68 millones – FOB.

Carbón metalúrgico	33,85 %
Coque	31,32 %
Carbón térmico	23,66 %
Asfaltitas y rocas	6,51 %
Otros productos	4,66 %

Coque	33,23 %
Carbón metalúrgico	18,97 %
Concentrados de oro	18,39 %
Carbón térmico	12,91 %
Otros productos	16,50 %

Fuente: MARO – DIAN (08/04/2025). Pr: preliminar.



## Explotación de minerales Santander

(31/03/2025)

Volúmenes de explotación de minerales asociados a pagos de regalías

	Arcillas	Caliza	Carbón Kton	Barita	Yeso	Arena Sílicea	Arenas	Gravas Km <sup>3</sup>	Recebo	Asfaltita	Plata	Oro Kg
2021 <sup>P</sup>	145,4	503,0	381,7	1,1	401,7	4,9	348,6	787,3	214,3	1,1	6,7	55,5
2022 <sup>P</sup>	165,2	471,6	436,3	0,9	474,6	0,1	320,9	658,3	36,3	3,3	14,6	65,5
2023 <sup>Pr</sup>	150,7	397,5	379,7	1,3	386,9	3,2	406,3	703,6	89,4	3,1	82,3	91,1
2024 <sup>Pr</sup>	110,4	179,1	359,9	144,3	189,5	2,6	290,6	369,8	-----	5,6	61,8	70,3

Durante el periodo 2021-2024 también se registró explotación de cuarzo, cobre, diabasa, plomo, roca coralina, serpentina y travertino.

Kton: miles de toneladas, Km<sup>3</sup>: miles de metros cúbicos.

### Regalías anuales por la explotación de minerales: COP millones de pesos

2021<sup>P</sup>:  
5.681,50

2022<sup>P</sup>:  
17.224,28

2023<sup>Pr</sup>:  
19.526,32

2024<sup>Pr</sup>:  
10.681,47

Fuente: ANM 31/03/2025. P: provisional, Pr: preliminar.



## Regalías por mineral Santander

(31/03/2025)

	Arcillas	Caliza	Carbón	Barita	Yeso	Arena Sílicea	Arenas	Gravas	Recebo	Asfaltita	Plata	Oro
2021 <sup>P</sup>	27,4	41,6	3.642,9	6,6	1.239,7	2,5	77,7	166,3	3,7	4,2	0,6	425,9
2022 <sup>P</sup>	38,9	48,1	14.730,7	6,7	1.558,9	0,1	88,6	173,3	4,3	7,9	1,3	514,6
2023 <sup>Pr</sup>	41,4	44,7	16.399,4	10,9	1.579,0	2,5	125,9	208,8	12,6	5,9	8,5	878,5
2024 <sup>Pr</sup>	29,2	20,1	9.385,4	3,3	251,7	0,7	89,8	109,3	-----	8,4	6,5	763,2

Fuente: Agencia Nacional de Minería - ANM (Volúmenes de explotación de minerales asociados al pago de regalías). P: provisional, Pr: preliminar al 31/03/2025.



# Proyectos de Interés Nacional – PIN

## Santander

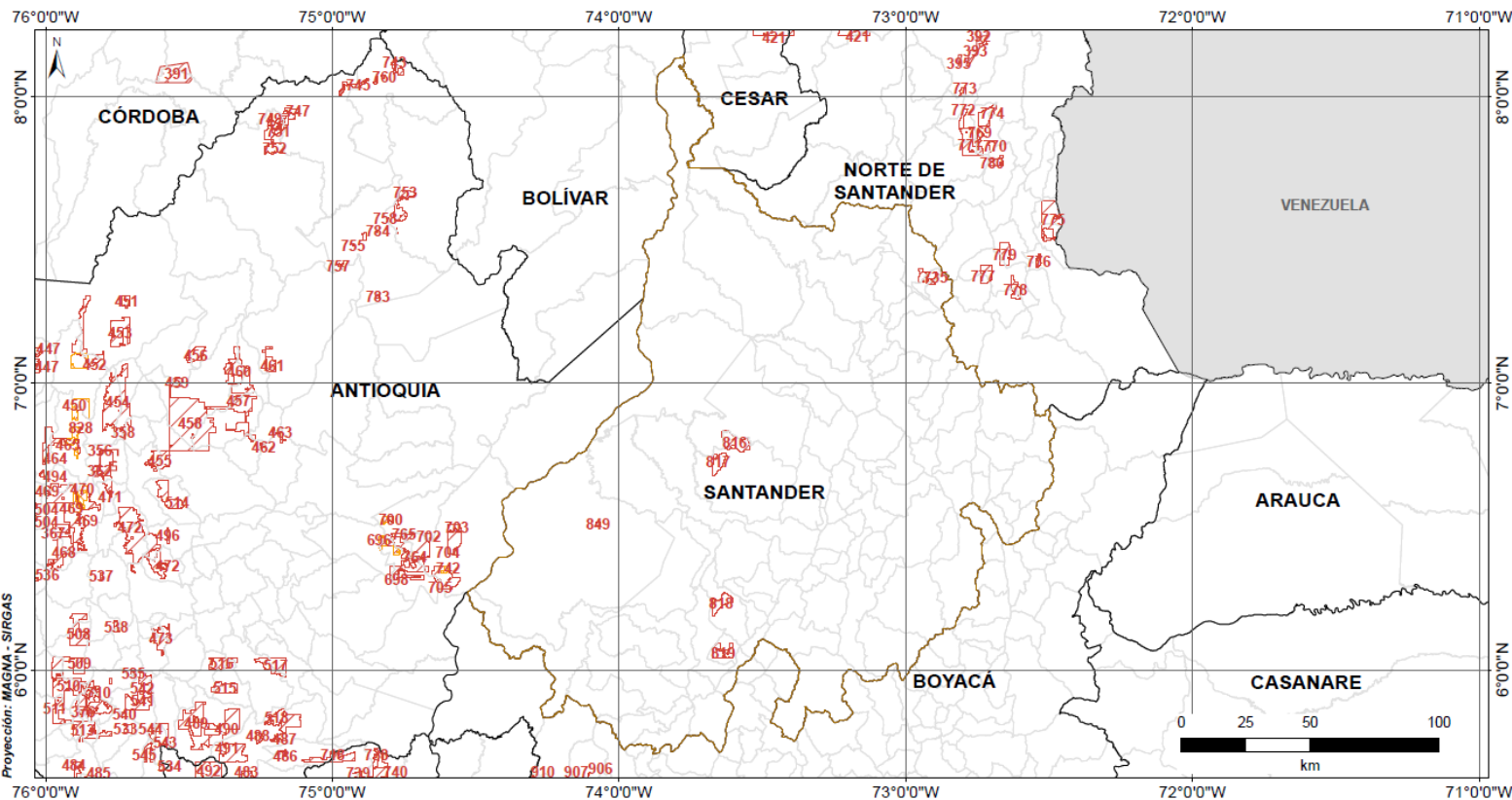
Minerales	Clasificación	Titular Minero	Etaa Contractual	Contrato No.	Expiración
Oro, plata y platino	Mediana	PROYECTO SOTO NORTE S.A.S	Construcción y montaje	0095-68	08/06/2028



# Zonas reservadas con potencial – ZRP y, AEM delimitadas y declaradas

## Santander

**ZRP: 9 bloques (733, 734, 735 y 736 con potencial para oro y minerales asociados, bloques 816, 817, 818 y 819 con potencial para fosfatos, y bloque 849 con potencial para materiales de construcción):**



**CONVENCIONES GENERALES**

LÍMITE DEPARTAMENTAL	DEPARTAMENTO DE SANTANDER	ÁREA ESTRATÉGICA MINERA
LÍMITE MUNICIPAL	AEM SELECCIÓN OBJETIVA	ZONA RESERVADA CON POTENCIAL

Fuente: IGAC, Mapa SGC, Anna Minería 26/02/2025

ZRP: Resolución VPPF 058 del 23 de mayo de 2022, publicada en el diario oficial 52.044 de fecha 24/05/2022; Resolución VPPF 071 del 21 de diciembre de 2023, publicada en el diario oficial 52.617 de fecha 22/12/2023; y Resolución 072 del 09 de octubre de 2024, publicada en el diario oficial 52.906 de fecha 11/10/2024, por medio de las cuales se definen y reservan áreas con potencial para minerales estratégicos en el territorio nacional.

