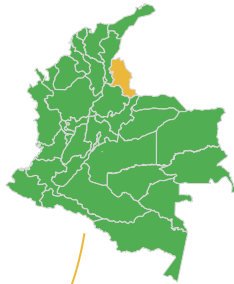


Departamento de NORTE DE SANTANDER

2,17

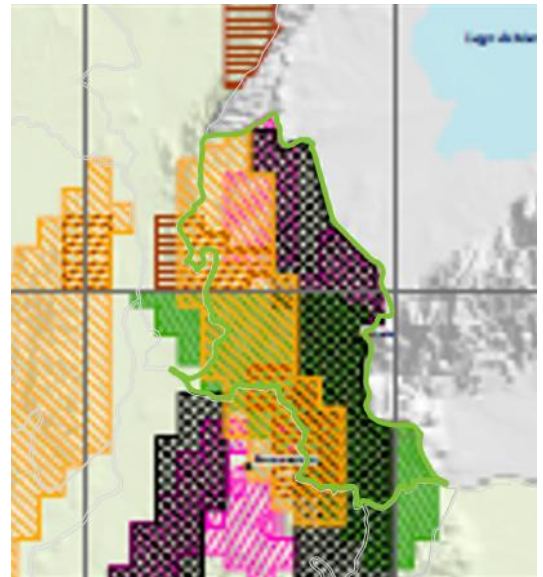
millones de hectáreas
(1,90 % del territorio nacional)



Potencial Mineral

- Oro
- Cobre
- Carbón
- Fosfatos
- Potencial inexplorado
- Caliza
- Arena silíceas
- Materiales de construcción (arenas, gravas y arcillas)

SERVICIO GEOLOGICO COLOMBIANO



Índice departamental

	Posición	Puntaje
Competitividad 2024	14	5,21
Innovación 2023	15	27,88



Datos Económicos Norte de Santander

	PIB (COP miles de millones)	PIB Minas y Canteras	Exportaciones (USD millones)	Importaciones
2021 ^P	14.178	229	486 FOB	144 CIF
2022 ^P	15.164	333	1.006 FOB	201 CIF
2023 ^{Pr}	15.364	338	1.004 FOB	156 CIF
2024 ^{Pr}	No disponible	No disponible	807 FOB	289 CIF



PIB por sectores 2023 Norte de Santander

PIB producción a precios constantes, (series encadenadas de volumen año de referencia 2015)

La actividad de Explotación de Minas y Canteras representa el 2,2 % del PIB en el Departamento de Norte de Santander.



Fuente: Servicio Geológico Colombiano –SGC. CPC (09/04/2025), Departamento Administrativo Nacional de Estadística - DANE, (18/03/2025). Minas y canteras incluye minería e hidrocarburos. P: provisional. Pr: preliminar.



Titulación Minera Norte de Santander

(31/03/2025)

421

Títulos Mineros
(114.632 ha)

0,10% del territorio nacional 5,29% del territorio departamental

13 en exploración* 13 en construcción y montaje* 390 en explotación*

5 autorizaciones temporales

* Títulos mineros por etapa contractual

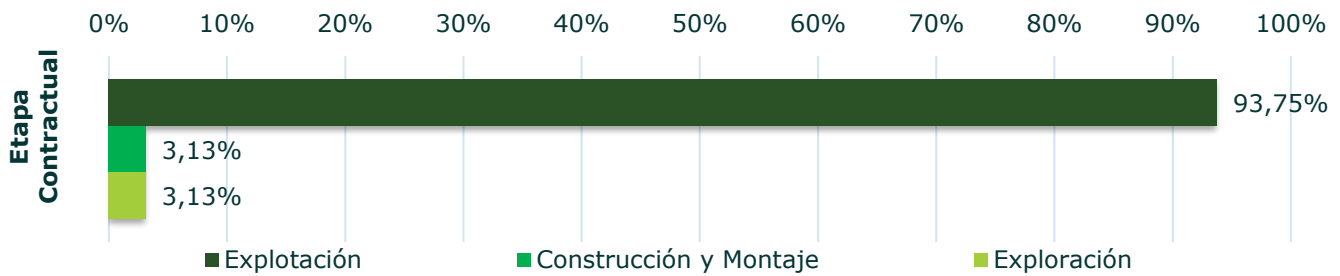
Títulos por modalidad

Contratos de concesión	359
Contratos en virtud de aporte	36
Licencias de explotación	16
Autorizaciones temporales	5
Licencias especiales materiales de construcción	3
Contrato especial de concesión	1
Contrato de concesión diferencial	1

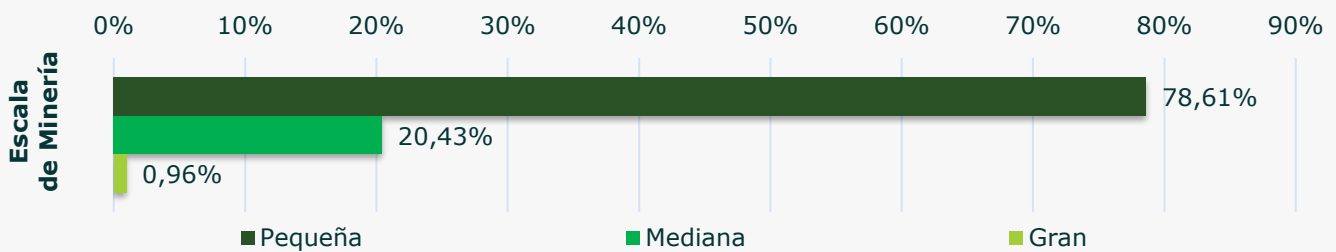
Otros explotadores mineros autorizados

Áreas de reserva especial declaradas (carbón) 4

Títulos por etapa contractual



Títulos por clasificación de minería



236

Solicitudes
(99.446 ha)

0,09% del territorio nacional
4,59% del territorio departamental

Pequeña minería: 59,75 %
Mediana minería: 39,41 %
Gran minería: 0,85 %

- 207 Contratos de concesión
- 23 Contratos de concesión diferencial
- 6 Solicitudes de legalización

Y solicitudes por (33.562 ha) para
89 Áreas de reserva especial

(carbón, tungsteno, tantalio, tierras raras, asfalto, grafito, bario, boro, arenas, gravas, recebo, arcilla, oro, plata, caliza, caolín y materiales de construcción).





Exportaciones mineras Norte de Santander

Sector Minero

2023^{Pr}: USD 891,78 millones – FOB.

2024^{Pr}: USD 678,74 millones – FOB.

Carbón térmico	46,41 %
Coque	45,59 %
Carbón metalúrgico	6,43 %
Otros productos	1,57 %

Coque	59,34 %
Carbón térmico	25,19 %
Carbón metalúrgico	15,45 %
Otros productos	0,02 %

Fuente: MARO – DIAN (08/04/2025). Pr: preliminar.



Explotación de minerales Norte de Santander

(31/03/2025)

Volúmenes de explotación de
minerales asociados a pagos de
regalías

	Arcillas	Caliza	Carbón	Feldespatos	Roca Fosfórica	Arena Silíceas	Arenas	Gravas	Asfaltita
	Kton					Km3			
2021 ^P	502,0	451,4	2.583,0	34,2	21,3	18,2	65,8	789,7	-----
2022 ^P	444,6	432,4	4.951,9	28,7	36,4	6,9	42,3	630,8	2,1
2023 ^{Pr}	255,5	386,6	4.019,5	9,5	27,9	3,6	20,3	711,9	1,7
2024 ^{Pr}	237,7	184,0	3.836,2	22,3	22,8	2,5	33,7	294,3	0,1

Kton: miles de toneladas, Km3: miles de metros cúbicos.

Regalías anuales por la explotación de minerales: COP millones de pesos

2021^P:
21.469,05

2022^P:
123.739,25

2023^{Pr}:
151.598,29

2024^{Pr}:
71.071,81

Fuente: ANM 31/03/2025. P: provisional, Pr: preliminar.



Regalías por mineral Norte de Santander

(31/03/2025)

	Arcillas	Caliza	Carbón	Feldespatos	Roca Fosfórica	Arena Silíceas	Arenas	Gravas	Asfaltita
	COP Millones de pesos								
2021 ^P	101,9	36,0	21.041,7	29,3	72,1	3,5	14,6	169,7	-----
2022 ^P	105,6	41,5	123.211,4	42,0	148,8	4,3	11,9	165,9	7,7
2023 ^{Pr}	68,7	43,4	151.102,3	23,4	129,1	2,9	6,7	213,6	8,1
2024 ^{Pr}	64,7	20,3	70.754,1	26,8	107,8	0,6	10,5	86,7	0,2

Fuente: Agencia Nacional de Minería - ANM (Volúmenes de explotación de minerales asociados al pago de regalías). P: provisional, Pr: preliminar al 31/03/2025.



Proyectos de Interés Nacional – PIN

Norte de Santander

No se cuenta con proyectos declarados como PIN en el departamento de Norte de Santander.

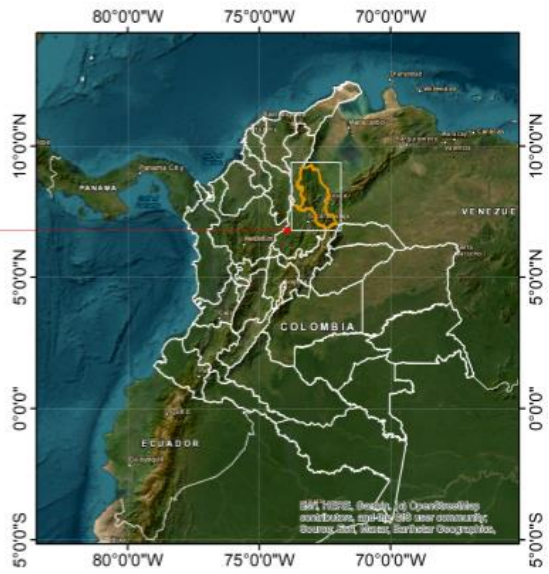
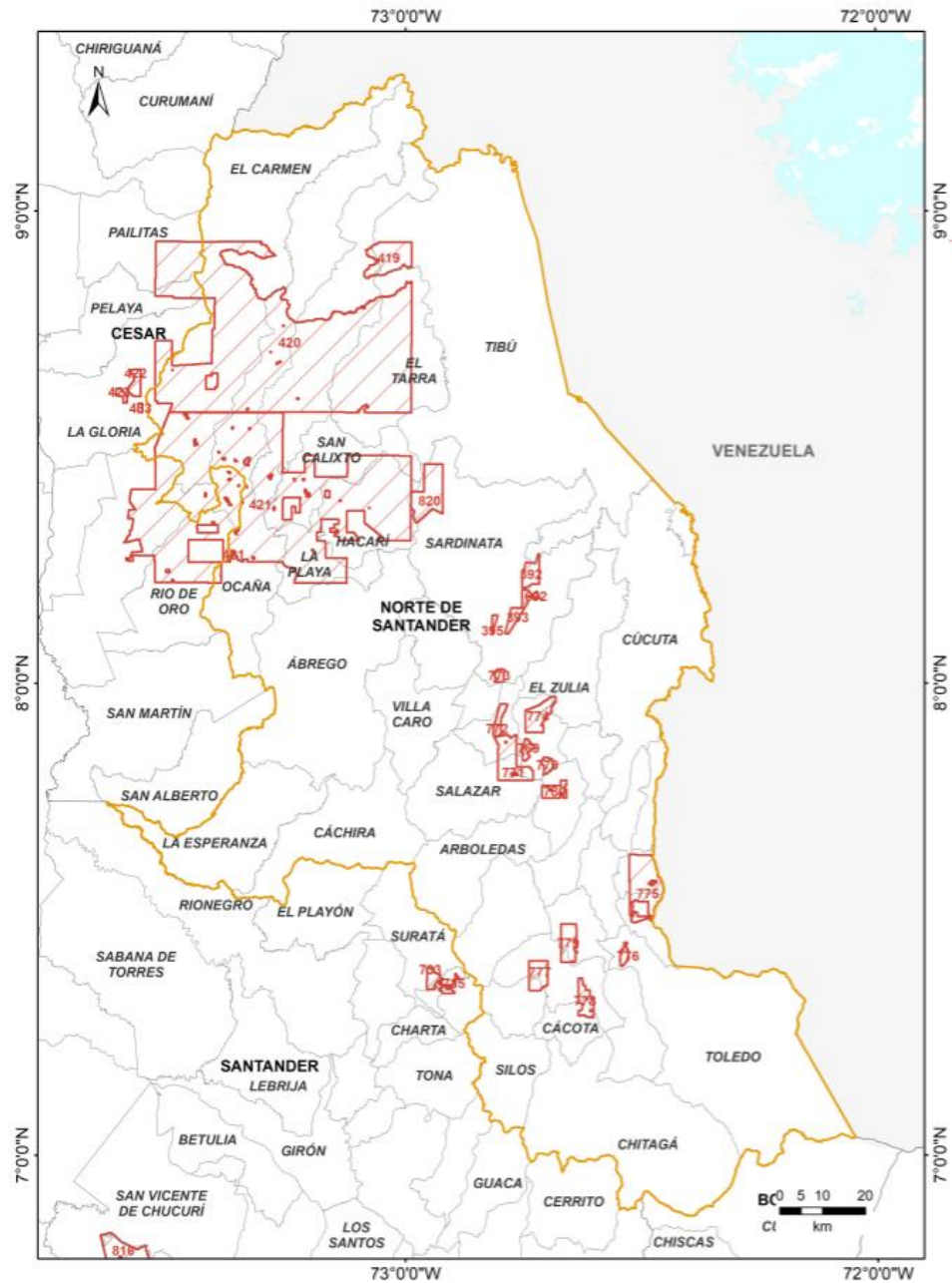


Zonas reservadas con potencial – ZRP y, AEM delimitadas y declaradas

Norte de Santander

ZRP: 20 bloques (392, 393, 395, 419 al 421, 692, 769 al 780 y 820) con potencial para carbón, oro, cobre y fosfatos:

DEPARTAMENTO DE NORTE DE SANTANDER



CONVENCIONES GENERALES

- DEPARTAMENTO DE NORTE DE SANTANDER
- LÍMITE DEPARTAMENTAL
- LÍMITE MUNICIPAL
- AEM SELECCIÓN OBJETIVA
- ÁREA ESTRATÉGICA MINERA
- ZONA RESERVADA CON POTENCIAL

Fuente: IGAC, Mapa SGC, AnnA Minería 02/05/2025

ZRP: Resolución ANM 279 del 30 de octubre de 2018, publicada en el diario oficial 50.764 de fecha 01/11/2018; Resolución VPPF 183 del 15 de septiembre de 2021, publicada en el diario oficial 51.800 de fecha 17/09/2021; Resolución VPPF 071 del 21 de diciembre de 2023, publicada en el diario oficial 52.617 de fecha 22/12/2023, por medio de las cuales se definen y reservan áreas con potencial para minerales estratégicos en el territorio nacional.

