



Español ▾



- Inicio
- Visor de Mapa
(<https://annamineria.anm.gov.co/Htmviewer=SIGMInt&locale=es-CO&appAcronym=sigm>)
- Buscar ()

Buscar Tramites/Solicitudes

Buscar Eventos

Buscar Expedientes

Buscar Obligación

Buscar Incidentes

Buscar inspección

Buscar tareas

Buscar certificado ambiental

Buscar usuarios

Buscar notificaciones
- Mis tareas
- Tareas de grupo
- Solicitudes ()

Detalles de la tarea

Detalles de la tarea

Evaluación técnica ()


Documentación ()


Lista de verificación


Lista de verificación AT: ()

Lista de verificación: ()

El área de la propuesta se encuentra libre de superposiciones con zonas no permitidas para las actividades mineras, de acuerdo a la certificación ambiental expedida por la autoridad ambiental competente?	Cumple	En evaluación ambiental de fecha del 14 de noviembre de 2023, CONCEPTUÓ entre otras cosas “se evidencia que el área de la propuesta presentada por el proponente para la obtención de la certificación ambiental se encuentra CONTENIDA EN SU TOTALIDAD dentro del área registrada al momento de la radicación en la plataforma Anna minería para la solicitud OJS-12521; por lo que se da viabilidad ambiental para continuar el proceso.”
---	--------	---

 Inspecciones ()





El área generada para la propuesta de contrato de concesión, en solicitudes de cauce / cauce y ribera, se ajusta con lo definido en el Artículo 64 de la Ley 685 de 2001?	No Aplica	Se le recuerda al proponente que no podrá desarrollar actividades en las fuentes hídricas y/o cuerpos de agua que se encuentra dentro del área de la solicitud objeto de estudio, dado que en el Formato A de acuerdo a las actividades descritas son para realizar exploración en otros terrenos con exclusión del cauce y ribera de las corrientes de agua
Se presentaron todos los permisos requeridos para las zonas restringidas existentes en el área de la propuesta?	No Aplica	
El área de la propuesta se encuentra libre de superposiciones con áreas excluibles de la minería?	Cumple	

El Formato A, cumple con los requisitos del Programa Mínimo Exploratorio, establecido en el Anexo de la Resolución 143 de 2017 de la Agencia Nacional de Minería?

Cumple

El Programa Mínimo Exploratorio – Formato A, relaciona para el año dos (2) las actividades exploratorias: Excavación de trincheras y apiques y Geoquímica y otros análisis y para el año tres (3) de exploración las actividades: Geofísica, Perforaciones profundas, Muestreo y análisis de calidad, Estudio geotécnico, Estudio Hidrológico y Estudio Hidrogeológico, lo cual ocasiona incongruencias automáticas en el sistema respecto a las actividades de soporte ambiental, las cuales son programadas para el primero y segundo año de exploración (manteniéndose fijas por la plataforma AnnA Minería para los años 1 y 2); los valores relacionados para cada una de las actividades (exploratorias y ambientales), cumple a cabalidad con el valor mínimo estipulado en la Resolución 143 DE 2017 con valor de inversión total 45.190,47 SMDLV. Por lo cual, y dado que programa realizar algunas actividades exploratorias de sustento en el año 1, se considera VÁLIDO TÉCNICAMENTE

La justificación técnica a las modificaciones de las actividades exploratorias y manejos ambientales realizadas al Formato A, cumple con los requisitos del Programa Mínimo Exploratorio, establecido en el Anexo de la Resolución 143 de 2017 de la Agencia Nacional de Minería?

No Aplica

El proponente adjuntó documento en el cual el profesional técnico acepta la refrendación para el presente trámite?

Cumple

Se allegó copia de la matricula profesional del ingeniero que refrendó los documentos técnicos?

Cumple

El proponente allegó tarjeta profesional de un profesional idóneo para refrendar la documentación técnica, por lo cual dan cumplimiento al artículo 270 de la ley 685 de 2001

El profesional que refrenda los documentos técnicos que acompañan la propuesta es competente de acuerdo con el artículo 270 de la Ley 685 de 2001, complementado por Ley 926 de 2004?

Cumple

El proponente allegó tarjeta profesional de un profesional idóneo para refrendar la documentación técnica, por lo cual dan cumplimiento al artículo 270 de la ley 685 de 2001

El(los)municipio donde se encuentra ubicada el area de la propuesta está(n) concertado(s)?

Cumple

Municipio de AIPE concertado mediante acta del 24 de mayo de 2022 y municipio de ATACO concertado mediante acta del 29 de marzo de 2022

■ Recomendación/Decisión

¿Es viable técnicamente?:

Sí

■ Conclusiones de la evaluación

Comentarios:

Una vez efectuada la revisión de la información geográfica y técnica, dentro del trámite de la propuesta OJS-12521, para MINERALES DE COBRE Y SUS CONCENTRADOS, MINERALES DE ORO Y SUS CONCENTRADOS, MINERALES DE PLATA Y SUS CONCENTRADOS, MINERALES DE PLATINO (INCLUYE PLATINO, PALADIO, RUTENIO, RODIO, OSMIO) Y SUS CONCENTRADOS; se tiene que de acuerdo con los "Lineamientos para la Evaluación de los Trámites y Solicitudes Mineras a Partir del Sistema de Cuadrícula Minera y Metodología para la Migración de los Títulos Mineros al Sistema de Cuadrícula" adoptada por la Resolución 505 de 2 de agosto de 2019, se cuenta con un área libre de 1226,3902 hectáreas, ubicadas en los municipios de AIPE, ATACO departamentos de Tolima, Huila, se considera viable técnica y ambientalmente continuar con el trámite. Adicionalmente, se observa lo siguiente: 1. El Programa Mínimo Exploratorio – Formato A, relaciona para el año dos (2) las actividades exploratorias: Excavación de trincheras y apiques y Geoquímica y otros análisis y para el año tres (3) de exploración las actividades: Geofísica, Perforaciones profundas, Muestreo y análisis de calidad, Estudio geotécnico, Estudio Hidrológico y Estudio Hidrogeológico, lo cual ocasiona incongruencias automáticas en el sistema respecto a las actividades de soporte ambiental, las cuales son programadas para el primero y segundo año de exploración (manteniéndose fijas por la plataforma Anna Minería para los años 1 y 2); los valores relacionados para cada una de las actividades (exploratorias y ambientales), cumple a cabalidad con el valor mínimo estipulado en la Resolución 143 DE 2017 con valor de inversión total 45.190,47 SMDLV. Por lo cual, y dado que programa realizar algunas actividades exploratorias de sustento en el año 1, se considera VÁLIDO TÉCNICAMENTE. 2. El área de la Propuesta de Contrato de Concesión área de la Propuesta de Contrato de Concesión OJS-12521 presenta superposición con las siguientes coberturas • DIECISIETE (17) PREDIO RURAL - IGAC • DOCE (12) DRENAJE SENCILLO - IGAC • UNA (1) ÁREA INFORMATIVA SUSCEPTIBLE DE ACTIVIDAD MINERA - COORDINACIÓN Y CONCURRENCIA MUNICIPIO ATACO - TOLIMA – ANM • DOS (2) MAPA DE TIERRAS - AREA EN EXPLORACION Y AREA DISPONIBLE – ANH • UN (1) PROYECTO LICENCIADO POLIGONO - Autoridad Nacional de Licencias Ambientales ANLA • UN (1) RUTAS COLECTIVAS - ANT • TRES (3) ZONA MICROFOCALIZADA - Unidad de Restitución de Tierras - URT • DOS (2) ZONA MACROFOCALIZADA - Unidad Administrativa Especial de Gestión de Restitución de Tierras Despojadas. (No se realiza recorte con dichas zonas, dado su carácter informativo, sin embargo, el solicitante deberá estar atento al pronunciamiento de la autoridad competente). 3. Respecto al cumplimiento de Certificación ambiental, este fue evaluado el 14 de noviembre de 2023 el cual indica que “se evidencia que el área de la propuesta presentada por el proponente para la obtención de la certificación ambiental se encuentra CONTENIDA EN SU TOTALIDAD dentro del área registrada al momento de la radicación en la plataforma Anna minería para la solicitud OJS-12521; por lo que se da viabilidad ambiental para continuar el proceso”.

Haga clic en el botón 'Atrás' para regresar a la página anterior

 Atrás