
 Agencia Nacional de Minería	GENERACIÓN DE TÍTULOS MINEROS		CÓDIGO: MIS3-P-008-F-003
	FORMATO		VERSIÓN: 2
	INFORME SOCIAL		FECHA VIGENCIA: 03/sept./2024

Fecha:	09	09	2025	Lugar	GUAMAL-META
Objetivo General:	Garantizar el derecho a la participación real, inclusiva y efectiva de la comunidad, organizaciones sociales y entidades públicas y privadas en los procesos de titulación minera; así como la aplicación de los principios de coordinación, concurrencia y subsidiariedad en el proceso de titulación minera con el fin de armonizar la legislación ambiental, las políticas y normas municipales y/o departamentales con el desarrollo de los proyectos mineros.				
Alcance de las acciones y del Informe:	<p>Este informe presenta el trabajo de relacionamiento realizado en el marco de la implementación del procedimiento de Audiencias Públicas Mineras para el Otorgamiento de Títulos Mineros en los diferentes lugares del país en el que se encuentran propuestas viabilizadas para el posible otorgamiento de títulos mineros.</p> <p>A su vez, brinda elementos de acciones con el fin de aportar la realización de la actividad minera en los territorios reconociendo las inquietudes, percepciones y expectativas de las comunidades con relación a la actividad minera y que se pueda hacer una minería para la vida al servicio de las comunidades y el país.</p> <p>Este informe social es de carácter público, en el mismo podrán encontrar material fotográfico y audiovisual de los procesos realizados en territorio, todo el material audiovisual cuenta con el permiso de los diferentes actores.</p>				
Nombres y apellidos Quien realiza	Paola Higuera Martínez Néstor David Cruz Yazmín Rojas Iván Garzón Sara Rincón		Rol contratista:	Líder Social Especialista SIG Social Pedagógica Audiovisual Apoyo Social	
Nombres y apellidos Quien revisa	Diana Chavarro Rodríguez Luisa Fernanda Flórez		Rol contratista:	Profesional social Asesora Social	

1. Introducción

La Agencia Nacional de Minería (en adelante ANM) es la entidad del Estado que tiene por objeto principal administrar integralmente los recursos minerales, promover el aprovechamiento óptimo y sostenible de los recursos mineros de conformidad con las normas pertinentes y en coordinación con las autoridades ambientales en los temas que lo requieran, lo mismo que hacer seguimiento a los títulos de propiedad privada del subsuelo cuando le sea delegada esta función por el Ministerio de Minas y Energía de conformidad con la ley.


La ANM se compone en su organización, conforme al Decreto 4134 de 2011, por Presidencia, la Oficina Asesora Jurídica, la Oficina de Control Interno, la Oficina de Tecnología e Información y cuatro vicepresidencias: Vicepresidencia Administrativa y Financiera, Vicepresidencia de Contratación y Titulación, Vicepresidencia de Seguimiento, Control y Seguridad Minera y Vicepresidencia de Promoción y Fomento. Estas a su vez se dividen en grupos de trabajo según lo establecen las Resoluciones 206 de 2013, 790 de 2019 y 223 de 2021.

 Agencia Nacional de Minería	GENERACIÓN DE TÍTULOS MINEROS	CÓDIGO: MIS3-P-008-F-003
	FORMATO	VERSIÓN: 2
	INFORME SOCIAL	FECHA VIGENCIA: 03/sept./2024



La Vicepresidencia de Contratación y Titulación Minera – VCT se encarga de implementar el procedimiento de Audiencia Pública Minera para el Otorgamiento de Títulos Mineros, con el objetivo de garantizar el derecho a la participación real, inclusiva y efectiva de la comunidad, organizaciones sociales y entidades públicas y privadas en los procesos de titulación minera; así como la aplicación de los principios de coordinación, concurrencia y subsidiariedad en el proceso de titulación minera con el fin de armonizar la legislación ambiental, las políticas y normas municipales y/o departamentales con el desarrollo de los proyectos mineros.

En el marco de implementación del procedimiento de Audiencias Públicas Mineras, en el municipio de **Guamal, Meta**, se ha elaborado el presente documento con el fin de dar a conocer el proceso de relacionamiento con diferentes actores del municipio, sus posturas, inquietudes y expectativas con relación a la actividad minera en sus territorios y el posible otorgamiento de las **dos (2) propuestas** de contrato de concesión minera de **Arenas (De Río) y Gravas (De Río)**. A la vez, presenta una lectura de contexto del municipio, un estado de la actividad minera del territorio, informe narrativo de la implementación del procedimiento en el municipio, un ejercicio de caracterización de actores claves relacionados con la actividad minera y, finalmente, un concepto técnico social por parte de los profesionales encargados de implementar el proceso en este municipio.

 Agencia Nacional de Minería	GENERACIÓN DE TÍTULOS MINEROS	CÓDIGO: MIS3-P-008-F-003
	FORMATO	VERSIÓN: 2
	INFORME SOCIAL	FECHA VIGENCIA: 03/sept./2024




Diálogo y participación. Guamal, julio 28 de 2025. Equipo APM – VCT.

Este procedimiento le apuesta a la visión del Gobierno con relación al respeto y cuidado de los recursos naturales no renovables (RNNR), que se basa en la soberanía nacional respecto de ellos y en su importancia estratégica para la reindustrialización de la economía, la transición energética, la soberanía alimentaria y la construcción de infraestructura pública.

La implementación del procedimiento de Audiencias Públicas Mineras para el otorgamiento de títulos mineros busca que la minería se lleve a cabo en los territorios al servicio de las comunidades y sus intereses, ya que sus voces son su eje fundamental. La minería con propósito también incluye respetar el ordenamiento del territorio alrededor del agua, garantizar la justicia social y la vida integral de las personas, el derecho a la alimentación y la búsqueda de transformaciones productivas que ayuden al país a su internacionalización y el respeto por el medio ambiente. Esta visión de la minería busca que la realización de esta actividad garantice la protección del medio ambiente, la participación de las comunidades, la generación de empleos, la construcción de encadenamientos productivos y la transferencia de conocimiento y tecnología. De esta manera, la minería se pone al servicio del país.

Desde estas consideraciones, en este informe se presentan los resultados del proceso de relacionamiento con autoridades territoriales, comunidad, proponentes, líderes, lideresas y organizaciones sociales, desarrollado en el marco de la implementación del procedimiento de Audiencias Públicas Mineras en el municipio de **Guamal, Meta**.


 Agencia Nacional de Minería	GENERACIÓN DE TÍTULOS MINEROS	CÓDIGO: MIS3-P-008-F-003
	FORMATO	VERSIÓN: 2
	INFORME SOCIAL	FECHA VIGENCIA: 03/sept./2024



Mesa de trabajo con Alcaldía. Guamal, Agosto 21 de 2025. Equipo APM – VCT.

A continuación, se presentan algunos aspectos para tener en cuenta:

- El equipo encargado del proceso de relacionamiento diseñó e implementó diversas acciones y metodologías basadas en enfoques diferenciales y territoriales del municipio. Entre estas acciones se destacan visitas de campo, diálogos sociales, cartografías sociales, diálogos con autoridades locales, diálogos mixtos entre proponentes y comunidades; así como reuniones virtuales y presenciales con proponentes y sesiones pedagógicas. Estas actividades buscaron facilitar la comprensión del proceso de otorgamiento de títulos mineros, divulgar las propuestas viabilizadas en el municipio y explicar las diferentes figuras jurídicas relacionadas con la contratación y el ciclo minero. La información recopilada se registró en bases de datos, en el informe escrito y en el formato audiovisual realizado por el equipo, gestionado según las políticas de datos establecidas en la Ley 1581 de 2012.
- El proceso de relacionamiento con autoridades territoriales, comunidad, proponentes, líderes, lideresas y organizaciones sociales, desarrollado en el marco de la implementación del procedimiento de Audiencias Públicas Mineras en el municipio de **Guamal, Meta**, se desarrolló en cuatro momentos:
 1. Fase 1: Acercamiento al territorio
 2. Fase 2: Coordinación y concurrencia y diálogo y participación ciudadana
 3. Fase 3: Pedagogía y diálogo social
 4. Fase 4: Audiencias Públicas Mineras (en adelante APM)

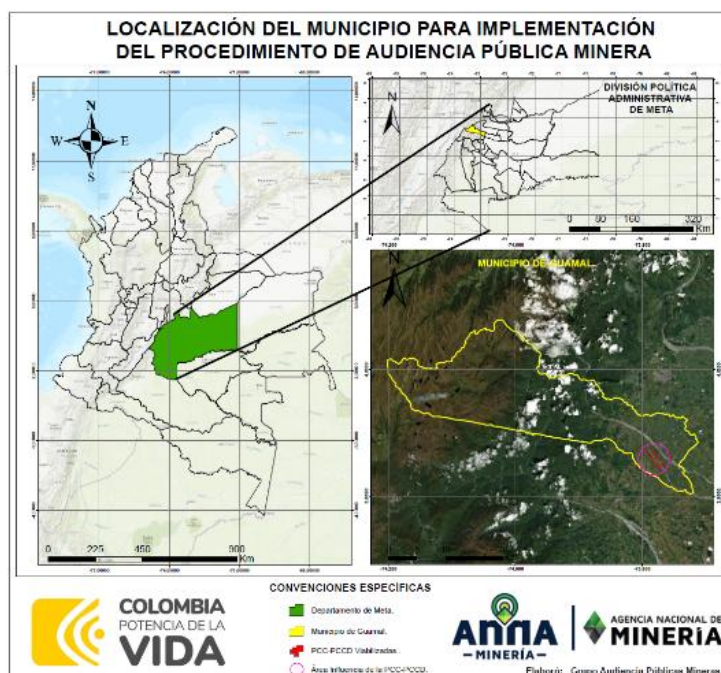
 Agencia Nacional de Minería	GENERACIÓN DE TÍTULOS MINEROS	CÓDIGO: MIS3-P-008-F-003
	FORMATO	VERSIÓN: 2
	INFORME SOCIAL	FECHA VIGENCIA: 03/sept./2024

La implementación de las fases mencionadas será descrita en el numeral cuatro (4) del presente informe social denominado: Informe narrativo de la implementación del procedimiento en el territorio.

2. Lectura de Contexto

“Guamal tierra de todos” como lema que acompaña su escudo, es muestra de la hospitalidad y confraternidad de los habitantes de este municipio. Es un municipio que, según el EOT se encuentra localizado 3°52'50" de latitud norte y 73°46'10" longitud oeste, al suroccidente del departamento del Meta, a 43 km de la capital, Villavicencio. Limita por el norte con el municipio de Acacías, por el oriente con el municipio de Castilla la Nueva, por el sur con los municipios de San Martín y Cubarral y por el Occidente con de Departamento de Cundinamarca.

El municipio fue fundado por Decreto Intendencial del Meta con el número 299 del 19 de noviembre de 1957 y recibió el nombre de "Guamal" por la gran cantidad de especies de árboles de guama ubicados en su suelo, de cuyo interior se le extraían alimento para sus habitantes.




Fuente: Grupo de Audiencias Públicas Mineras – Vicepresidencia de Contratación y Titulación Minera – ANM

Población

La población del municipio de Guamal es de 15.593 habitantes distribuida en 10.470 habitantes en el casco urbano correspondiente al 67,1% y 5.123 en el área rural equivalente al 32,9%.

División político-administrativa del municipio de Guamal

En relación con su división político administrativa, el municipio se divide en 20 veredas en el área rural y 20 barrios en la zona urbana:

 Agencia Nacional de Minería	GENERACIÓN DE TÍTULOS MINEROS	CÓDIGO: MIS3-P-008-F-003
	FORMATO	VERSIÓN: 2
	INFORME SOCIAL	FECHA VIGENCIA: 03/sept./2024

Zonas y/o Veredas/ Barrios

- Zona de Piedemonte: Danubio; La Paz, El Carmen; La Isla; Santa Bárbara; El Encanto; Santa Ana; San Miguel; Montecristo Bajo; Montecristo Alto y Humadea
- Zona Planicie Aluvial: Pío XII; Orotoy y Brisas de Orotoy
- Zona de Cordillera: Monserrate Bajo; Monserrate Alto; El Retiro; El Dorado; San Pedro y Santa Teresa
- Barrios de la zona urbana: El Paraíso; Julio Mayorga; Narciso Matus, San Roque; Las Ferias; La Floresta; Urb. Las Villas; Villa Claudia; Caja Agraria; Fundadores; El Centro; Las Villas; Villa María; El Alcaraván; El Vergel; Las Brisas; San Jerónimo; Bosques de Santa Bárbara; Balcones del Oriente y Villa Bernarda.


(Recuperado de EOT de Guamal)

Economía

El municipio se destaca por pertenecer a una región de producción petrolera, sin embargo, como propuesta en el Plan de Desarrollo Municipal 2024-2027, se busca la diversificación económica a través de la promoción de sectores derivados de la agricultura y el desarrollo rural, así como el impulso de unidades productivas, emprendimientos de turismo, industria ganadera y cultivos. En ese sentido se promueve los cultivos de mayor producción en el municipio: palma de aceite, naranja, plátano, cacao y limón. El municipio se ha destacado por el posicionamiento del Cacao a nivel nacional e internacional. En el 2023 en el panel de expertos del concurso internacional Cacao Of Excellence que premia los mejores cacaos del mundo, el cacao de WORKAKAO de Guamal, Meta fue seleccionado entre los 50 mejores del mundo (Radio Nacional de Colombia, 2023).



Diálogo mixto Asopaleros, Guamal, agosto 21 de 2025

 Agencia Nacional de Minería	GENERACIÓN DE TÍTULOS MINEROS	CÓDIGO: MIS3-P-008-F-003
	FORMATO	VERSIÓN: 2
	INFORME SOCIAL	FECHA VIGENCIA: 03/sept./2024

Plan de Desarrollo Municipal

El Plan de Desarrollo Económico y Social Municipal “*Guamal, Donde Crece el Futuro 2024 – 2027*”, a cargo del señor alcalde José Fernando Peña, se enmarca en cuatro (4) pilares: social, económico, ambiental e institucional. Dichos pilares se encuentran articulados con las metas y Objetivos del Desarrollo Sostenible.

En este sentido se destaca el enfoque de diversificación de la economía, promoción y aprovechamiento de actividades productivas relacionadas con la industria agropecuaria, turismo, recreación, economía inmobiliaria y movilidad, en la línea estratégica relacionada con la economía del municipio. Se destaca también el interés de la autoridad municipal de promover economías distintas a la minero-energética, principalmente de hidrocarburos.

Por otro lado, en relación con la línea estratégica relacionada con el ambiente, se destaca el interés de la autoridad territorial para el cuidado de áreas protegidas y ecosistemas de gran importancia como el Páramo Cruz verde-Sumapaz ubicado en Mesetas, Uribe, Cubarral, Guamal, Acacias y Lejanías.

En relación con el sector de hidrocarburos, energía y minería, se destaca el municipio de Guamal como uno de los 8 municipios del departamento productores de crudo. En relación con la actividad minera, se identifican las afectaciones que puede generar la extracción de materiales de construcción por la socavación lateral e inundaciones, mencionando el interés de que, por parte de la autoridad ambiental, se mantenga actualizada la formulación e implementación de los Planes de Ordenamiento Ambiental del Sector Minero (POASM).

3. Actividad Minera

El día 19 de julio de 2024 se llevó a cabo la reunión de Coordinación y Concurrencia, en el municipio de **Guamal, Meta**, y se presentó el siguiente estado minero:

Tabla No. 1
Catastro minero – Municipio de **Guamal, Meta**

Descripción	Cantidad
Títulos mineros	12
Solicitudes vigentes (en proceso de evaluación técnico, ambiental, jurídico y económico)	8
Propuestas de contrato de concesión viabilizadas técnica, ambiental, jurídica y económicamente (para otorgamiento de títulos mineros)	2

De acuerdo con la información anterior, se presenta la tabla con la información de los títulos vigentes en el municipio de **Guamal, Meta**:


 Agencia Nacional de Minería	GENERACIÓN DE TÍTULOS MINEROS		CÓDIGO: MIS3-P-008-F-003
	FORMATO		VERSIÓN: 2
	INFORME SOCIAL		FECHA VIGENCIA: 03/sept./2024

Tabla No. 2
Títulos mineros vigentes en el municipio de **Guamal, Meta**

Id	Rucom	Código expediente	Área Ha	Titulares	Grupo de Minerales	Fecha Expiración
1	Si	18787	61,7851	(25066) Martha Leonilde Botero Echeverry	Materiales de construcción	2/02/2042
2	Si	18785	57,3962	(25066) Martha Leonilde Botero Echeverry	Materiales de construcción	23/07/2037
3	Si	HHP-14561	143,6297	(25171) José Alberto Posso Quintero	Materiales de construcción	26/06/2036
4	No	IHE-16141	133,7485	(39220) José Héctor Murillo Castillo	Materiales de construcción	24/11/2039
5	Si	HEP-131	123,837	(39220) José Héctor Murillo Castillo	Materiales de construcción	15/03/2035
6	No	21692	120,1183	(57320) Coherpa Ingenieros Constructores S.A.S.	Materiales de construcción	28/04/2038
7	No	IDC-16111	107,5115	(38833) Anyi Paola Díaz Forero, (56720) Jairo Jiménez Cadena	Materiales de construcción	22/10/2039
8	Si	IH8-16521	511,8446	(39220) José Héctor Murillo Castillo, (42465) Marco Aurelio Ángel Álvarez, (37039) Yudy Viviana Castro Sanabria	Materiales de construcción	24/11/2039
9	Si	IJ1-15341	689,1031	(44653) Henry Andrés Olarte, (19020) Hugo Anibal Duque Zapata, (11763) Jairo Vidal Cuellar Rodríguez, (48014) María Cristina Garzón Gasca	Materiales de construcción	17/06/2040
10	Si	IDC-16091	143,7562	(38833) Anyi Paola Díaz Forero, (72189) Triturados Mina La Isla SAS	Materiales de construcción	1/09/2039
11	Si	HFL-094	43,8676	(11996) Álvarez Peña José Segundo, (44213) Carlos Augusto Cárdenas Hincapié	Materiales de construcción	22/04/2038
12	Si	HJ5-09481	60,7657	(37297) Triturados Y Triturados Ltda.	Materiales de construcción	9/12/2038

Fuente: Equipo de Audiencias Públicas Mineras
Vicepresidencia de Contratación y Titulación Minera – ANM

Según la tabla anterior, se evidencia que el municipio de **Guamal, Meta** cuenta con doce (12) títulos mineros otorgados, lo anterior para los diferentes minerales que se detallan en la columna Minerales.

A continuación, se presentan las ocho (8) solicitudes de Propuestas de Contrato de Concesión Minera – PCC, Propuestas de Contrato de Concesión Minera con requisitos diferenciales – PCCD, y Área de reserva especial que se han presentado ante la ANM para ser evaluadas técnica, económica, jurídica y de revisión de la certificación de zonificación ambiental emitida por la autoridad ambiental competente para dar cumplimiento con la sentencia de la Ventanilla Minera. Es importante tener en cuenta que esta certificación no es ni equivale a la licencia ambiental.


 Agencia Nacional de Minería	GENERACIÓN DE TÍTULOS MINEROS		CÓDIGO: MIS3-P-008-F-003
	FORMATO		VERSIÓN: 2
	INFORME SOCIAL		FECHA VIGENCIA: 03/sept./2024

Tabla No. 3
Propuestas para posible otorgamiento de títulos mineros
Municipio de Guamal, Meta

Id	Código Expediente	Modalidad	Área Ha	Solicitantes	Grupo De Minerales
1	505651	Contrato De Concesión Diferencial	74,8165	(84824) Jeison Fernando Prada Montaña	Materiales De Construcción
2	PDL-08021	Contrato De Concesión (L 685)	1,2264	(45254) Gladys González Vargas	Materiales De Construcción
3	TC9-08151	Contrato De Concesión (L 685)	139,8138	(54475) Gloria Amparo Rivera Pérez	Materiales De Construcción
4	OHK-09031	Contrato De Concesión (L 685)	192,5591	(41822) Neila Mildred Forero Rocha	Materiales De Construcción
5	TC9-08081	Contrato De Concesión (L 685)	9,812	(54475) Gloria Amparo Rivera Pérez	Materiales De Construcción
6	506390	Contrato De Concesión (L 685)	94,4366	(86070) Daniel Felipe Peña Buitrago, (76841) Marco Fidel Vega González	Oro Y Metales Preciosos
7	TBE-12001	Contrato De Concesión (L 685)	5010,887	(42412) Nicolas Andrés Rumie Guevara, (59509) Pierre Rene Gauthier	Oro Y Metales Preciosos
8	LIU-15391	Contrato De Concesión (L 685)	351,9922	(19020) Hugo Aníbal Duque Zapata	Materiales De Construcción


Fuente: Equipo de Audiencias Públicas Mineras
Vicepresidencia de Contratación y Titulación Minera – ANM

De las ocho (8) solicitudes vigentes presentadas en el municipio, dos (2) cumplieron con los requisitos jurídicos, técnicos, económicos y de certificación de zonificación ambiental (este último en cumplimiento de la sentencia denominada “Ventanilla Minera”), es decir que estas últimas se encuentran viabilizadas para avanzar en la implementación del procedimiento de Audiencias Públicas Mineras para el posible otorgamiento de títulos mineros. En la siguiente tabla, se presenta la información detallada de las dos (2) propuestas viabilizadas que fueron concertadas con la autoridad territorial para avanzar hacia la implementación del proceso de Audiencia Pública Minera.

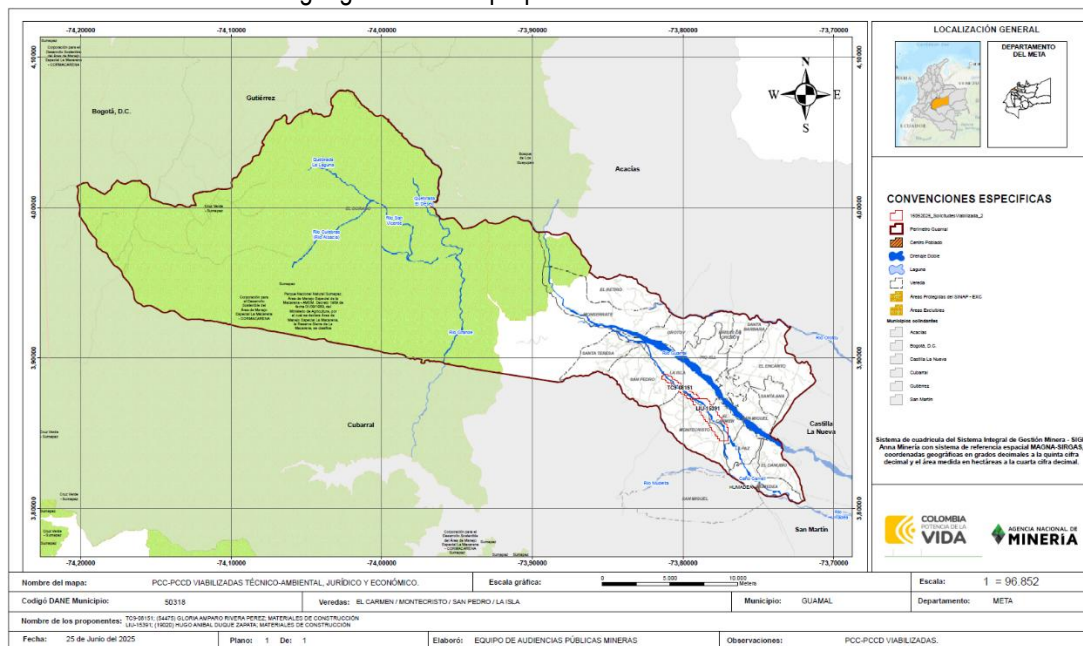
Tabla No. 4
Propuestas viabilizadas para posible otorgamiento de títulos mineros
Municipio de Guamal, Meta

Nº	Modalidad	Placa	Fecha Rad	Area	Tamaño	Departamentos	Municipio	Grupo De Minerales	Solicitante
1	PCC	LIU-15391	Sep 30, 2010	351,9922	Med	Meta	Guamal	Materiales De Construcción	(19020) Hugo Aníbal Duque Zapata
2	PCC	TC9-08151	Mar 9, 2018	139,8138	Peq	Meta	Guamal	Materiales De Construcción	(54475) Gloria Amparo Rivera Pérez

Fuente: Equipo de Audiencias Públicas Mineras
Vicepresidencia de Contratación y Titulación Minera – ANM

 Agencia Nacional de Minería	GENERACIÓN DE TÍTULOS MINEROS	CÓDIGO: MIS3-P-008-F-003
	FORMATO	VERSIÓN: 2
	INFORME SOCIAL	FECHA VIGENCIA: 03/sept./2024

Mapa No. 2
Plano de ubicación geográfica de las propuestas de contrato de concesión viabilizadas




Fuente: Equipo de Audiencias Públicas Mineras
Vicepresidencia de Contratación y Titulación Minera – ANM

Teniendo en cuenta el mapa anterior, se da a conocer que las **dos (2)** propuestas viabilizadas están bajo la figura de Propuestas de Contrato de Concesión (PCC) para explotación de materiales de construcción. Las solicitudes se encuentran ubicadas en las veredas que se relacionan a continuación, zonas en las que se encuentran las comunidades que serán directamente impactadas positiva o negativamente por los proyectos mineros.

Tabla No. 5
Veredas donde se encuentran ubicadas las propuestas de contrato de concesión viabilizadas.
Municipio de Guamal, Meta

Ubicación Geográfica De Las Propuestas De Contrato De Concesión Viabilizadas							
Id	Código Expediente	Nombre Depto	Nombre Mpio	Nombre Vereda	Vigencia	Fuente	Código Dpto
1	LIU-15391	Meta	Guamal	El Carmen	2009	POT	50
		Meta	Guamal	Montecristo	2009	POT	50
		Meta	Guamal	La Isla	2009	POT	50
2	TC9-08151	Meta	Guamal	La Isla	2009	POT	50
		Meta	Guamal	San Pedro	2009	POT	50
		Meta	Guamal	Montecristo	2009	POT	50

Fuente: Equipo de Audiencias Públicas Mineras
Vicepresidencia de Contratación y Titulación Minera – ANM

 Agencia Nacional de Minería	GENERACIÓN DE TÍTULOS MINEROS	CÓDIGO: MIS3-P-008-F-003
	FORMATO	VERSIÓN: 2
	INFORME SOCIAL	FECHA VIGENCIA: 03/sept./2024

4. Informe narrativo de la implementación del procedimiento en el territorio

El proceso participativo realizado en el municipio de **Guamal, Meta**, dio inicio en abril del 2024, 81 personas así: 54 personas participantes de las comunidades, 22 personas de las autoridades territoriales, 1 organización y las y los proponentes con la participación de 4 personas.

Fase uno. Aproximación al territorio. En el abril de 2024 se dio inicio al procedimiento de Audiencias Públicas Mineras en el municipio de **Guamal** en el departamento del Meta. Durante este período, se establecieron espacios de diálogo con autoridades territoriales, proponentes de las propuestas de contrato de concesión minera viabilizadas; así como con diversos actores del territorio, incluyendo comunidades, organizaciones, líderes y lideresas sociales.

Fase dos. Coordinación y concurrencia, diálogo y participación ciudadana. Entre los meses de julio de 2024 y agosto de 2025 se realizó el segundo momento en este municipio, el cual tuvo como objetivo realizar la reunión de coordinación y concurrencia con las autoridades territoriales que se llevó a cabo el 19 de julio de 2024, así como desarrollar ejercicios de diálogo y participación con las comunidades posiblemente impactadas con los proyectos mineros en el casco urbano y en las zonas rurales y veredales en las cuales se encuentran las propuestas de contrato de concesión minera viabilizadas.


Fase tres. Pedagogía y diálogo social. Durante agosto de 2025 se realizó la tercera fase, la cual tuvo como objetivo abrir espacios de diálogo y escucha entre proponentes y comunidades posiblemente impactadas por la posible titulación de nuevos contratos de concesión minera con el fin de identificar acuerdos preliminares entre ambas partes.

Fase cuatro. Se celebrará el 25 de septiembre del 2025, día en que se realizará la Audiencia Pública Minera en el Ecocentro cultural Alonso Silva Aranda, a partir de las 08:00 a.m. En esta audiencia se espera se puedan suscribir los acuerdos definidos entre los proponentes y la comunidad, los cuales serán la línea base del Plan de Gestión Social y harán parte de la minuta de los contratos. Para mayores informes, se dispondrá toda la información en nuestra página web www.anm.gov.co en el botón de Audiencias Públicas Mineras programadas.

Informe detallado de las actividades realizadas en el municipio de Guamal:

Fase Uno. Aproximación al territorio

El primer momento se llevó a cabo entre el 08 al 12 de abril de 2024 y tuvo como objetivo principal dar inicio al procedimiento de Audiencias Públicas Mineras en el municipio de Guamal, Meta. Durante este período, se realizaron acercamientos con autoridades territoriales donde, se realizó el primer acercamiento con la secretaria de planeación de forma virtual con el fin de socializar el procedimiento y las propuestas viabilizadas, identificar la ubicación de los polígonos solicitados y levantar información clave del municipio, que permita el desarrollo de actividades proyectadas durante el procedimiento.

 Agencia Nacional de Minería	GENERACIÓN DE TÍTULOS MINEROS	CÓDIGO: MIS3-P-008-F-003
	FORMATO	VERSIÓN: 2
	INFORME SOCIAL	FECHA VIGENCIA: 03/sept./2024



Acercamiento al territorio, Guamal, abril 12 de 2024


Durante este primer momento de implementación, se tuvo el contacto inicial con los proponentes de las solicitudes viabilizadas en el municipio, quienes acompañaron a realizar la visita a los polígonos viabilizados. Se realizó el encuentro con el proponente de la solicitud LU-15391. En este mismo momento se inició el contacto con las/los presidentes de juntas de acción comunal para agendar encuentros para socializar el procedimiento y realizar las actividades participativas con las comunidades.

En este primer encuentro con autoridades territoriales y algunos líderes comunitarios se identifica que tanto la comunidad como el ente territorial no se encontraban conformes en que a su territorio llegara la minería, debido a afectaciones ambientales y experiencias previas que han tenido con proyectos mineros y de hidrocarburos.

Fase dos.

Coordinación y concurrencia; diálogo y participación ciudadana

El segundo momento de implementación contó con el desarrollo de varias actividades, una de ellas fue la reunión de Coordinación y Concurrencia. Para llevar a cabo dicha actividad, se generó una planeación y preparación, la cual consistió en programar una reunión entre el profesional del componente SIG (Sistemas de Información Geográfica) de la Agencia Nacional de Minería (ANM) y un representante de la Secretaría de Planeación de la alcaldía municipal. El objetivo de este encuentro fue brindar información para generar un informe por parte de la Secretaría de Planeación que identificara la actividad determinada por el municipio, de acuerdo con el Esquema de Ordenamiento Territorial (EOT) vigente, en relación con las solicitudes

 Agencia Nacional de Minería	GENERACIÓN DE TÍTULOS MINEROS	CÓDIGO: MIS3-P-008-F-003
	FORMATO	VERSIÓN: 2
	INFORME SOCIAL	FECHA VIGENCIA: 03/sept./2024

mineras viabilizadas. Este insumo sirvió de base para la posterior Reunión de Coordinación y Concurrencia, en la cual se contrastó la información de la ANM con la información de la alcaldía sobre dichas solicitudes.




Coordinación y concurrencia, Guamal, julio 19 de 2024

El 19 de julio de 2024 se llevó a cabo la Reunión de Coordinación y Concurrencia con las autoridades territoriales, cuyo propósito fue analizar, una a una, las propuestas mineras viabilizadas hasta ese momento, es decir, aquellas que habían cumplido con los requisitos técnicos, económicos y jurídicos, así como con la certificación ambiental emitida por la autoridad ambiental competente, en este caso Cormacarena. Estas propuestas fueron revisadas en conjunto con las autoridades territoriales, cruzando la información de la ANM con la disponible en el municipio, incluyendo su Esquema de Ordenamiento Territorial y otros documentos de identificación geográfica.

En esta reunión participó la Dra. Gilma Consuelo Robayo secretaria de Gobierno y delegada del alcalde por medio de la Resolución 383 del 18 de julio de 2024, Secretaría de Planeación, Cormacarena, Oficina de Gestión del Riesgo Municipal e Inspección de Policía. Como principales puntos la ANM explico el procedimiento de Audiencia Pública Minera, el ciclo minero, la forma de solicitud de una propuesta de contrato de concesión ordinaria PCC y de una propuesta de contrato de concesión con requisitos diferenciales PCCD, explicando que actualmente en el municipio no se cuenta con la figura de PCCD para las solicitudes mineras; se explica el procedimiento para solicitar una **Autorización Temporal** a las entidades territoriales, Públicas o a los contratistas de obra pública para la construcción, reparación, mantenimiento y mejoras de las vías públicas o para la construcción de infraestructura terrestre; durante la ejecución de la obra y hasta máximo siete (7) años.

Adicionalmente, se explica lo dispuesto en el **artículo 21 de la Ley 2250 de 2022** para el Uso excepcional de los materiales de construcción, en el que se menciona:

“Los materiales de construcción resultantes de fenómenos naturales ocasionados por periodos invernales, por actividades enfocadas en la gestión del riesgo, podrán ser utilizados de manera

 Agencia Nacional de Minería	GENERACIÓN DE TÍTULOS MINEROS	CÓDIGO: MIS3-P-008-F-003
	FORMATO	VERSIÓN: 2
	INFORME SOCIAL	FECHA VIGENCIA: 03/sept./2024

excepcional por parte de los entes territoriales donde se encuentren para mantenimiento y recuperación de vías; siempre y cuando dichos materiales están ubicados en áreas no tituladas y cuenten con apoyo técnico minero propio con el fin de mitigar daños ambientales”

En relación con las solicitudes viabilizadas, la alcaldía presentó el uso de suelo según el instrumento de ordenamiento territorial e información según el seguimiento realizado a la zona, evidenciando preocupación, ya que las placas TC9-08151 y LIU-15391 se encuentran en zonas de alto riesgo por remoción en masa e inundación y en el área se encuentran zonas de conservación y protección ambiental. En este sentido, la representante de Cormacarena mencionó que como entidad realizan la verificación de las áreas conforme a la normatividad vigente, y en ese sentido emiten recomendaciones cuando estas aplican. Esto es importante tenerlo en cuenta, ya que, si bien puede otorgarse el título minero en las áreas, este solo otorga el permiso para realizar actividades de exploración, por lo tanto, es con el otorgamiento de la licencia ambiental por parte de la autoridad ambiental que puede iniciarse la etapa de explotación de material.

Adicionalmente, durante la implementación de este segundo momento, se realizó una reunión con la personería municipal donde se socializó la información referente a la ANM así como la implementación del procedimiento de Audiencia Pública Minera.


Diálogo y Participación Ciudadana

El objetivo de los encuentros con comunidad fue implementar metodologías participativas y/o diálogo social con las comunidades posiblemente impactadas con los proyectos mineros en las cuales se encuentran las propuestas de contrato de concesión minera viabilizadas, para identificar sus principales inquietudes, preocupaciones y expectativas con relación a la actividad minera en el municipio.



Diálogo y participación ciudadana, Guamal, julio 28 de 2025

El segundo momento tuvo inicialmente un espacio de reunión amplio con los presidentes de JAC el 13 de agosto de 2024, en el que se presentó el procedimiento de Audiencia Pública Minera, se presentaron las solicitudes viabilizadas en el municipio, su ubicación y la información de los solicitantes. Durante este diálogo, los presidentes de JAC mencionaron situaciones de conflictividad presentadas con los titulares mineros en el territorio al considerar incumplimientos en la labor que realizan en el proyecto minero. Así mismo,

 Agencia Nacional de Minería	GENERACIÓN DE TÍTULOS MINEROS	CÓDIGO: MIS3-P-008-F-003
	FORMATO	VERSIÓN: 2
	INFORME SOCIAL	FECHA VIGENCIA: 03/sept./2024

mencionaron la preocupación por las áreas de solicitud principalmente en la vereda La Isla, donde se han presentado grandes afectaciones por situaciones de inundación.

El día 13 de agosto de 2024 se realizó un encuentro con las comunidades en la vereda San Pedro. En este encuentro se implementaron estrategias de diálogo social por medio de la cartografía social, para la identificación de los principales puntos de interés de las comunidades en relación con el área de solicitud minera.

Comprendiendo las dinámicas del territorio, se retomó la implementación del procedimiento APM en el año 2025, con la finalidad de poder brindar espacios de diálogo a la comunidad y realizar articulación con otras áreas de la ANM para brindar respuesta a las preguntas realizadas por la comunidad.

Como estrategias metodológicas para retomar la implementación del procedimiento en el municipio, se inició el relacionamiento con la autoridad territorial, posteriormente se organizó un espacio de reunión con los presidentes de JAC de las veredas donde se encuentran las solicitudes viabilizadas para posteriormente proseguir con los encuentros con comunidades.

Como medios de convocatoria, se estableció inicialmente comunicación telefónica con los presidentes de JAC de las zonas de influencia de las solicitudes mineras, con quienes se acordó el día, hora y lugar para el desarrollo de la reunión. Posteriormente, se elaboró una pieza comunicativa para la confirmación de todos los espacios, se envió vía WhatsApp la información con los presidentes de JAC y con la administración municipal, concejo municipal y personería, para invitar a la comunidad interesada.

Es importante destacar que, por decisión de la comunidad participante en los espacios de diálogo, algunos de los encuentros realizados en el municipio no cuentan con listados de asistencia ni con registros fotográficos. Aunque se realizó convocatoria previa y se mantuvo comunicación con los presidentes de las Juntas de Acción Comunal (JAC), la comunidad manifestó que no se sentía segura firmando listas de asistencia, debido a experiencias previas en espacios similares que generaron desconfianza.


Durante los espacios de reunión, el equipo de la Agencia Nacional de Minería realizó una presentación inicial de las personas asistentes, socializó el procedimiento de Audiencia Pública Minera, el ciclo minero, presentó la plataforma Anna Minería, la etapa precontractual, los requisitos para que una solicitud se encuentre viabilizada y las propuestas viabilizadas en el municipio en cada vereda, la ubicación de las solicitudes e información de solicitantes. Posteriormente, se dialogó para la identificación de las principales percepciones de la comunidad en relación con la actividad minera.

A continuación, se menciona el desarrollo de esta estrategia de relacionamiento:

i. Reunión con la Alcaldía de Guamal

Espacio de diálogo social, realizado el 14 de julio de 2025, en la alcaldía municipal.

En la reunión se mencionó que la conflictividad con los titulares mineros se da al considerar que los titulares no explotan adecuadamente los títulos mineros, lo que ocasiona acumulación de material de arrastre principalmente en el río Guamal; señalaron problemas en el transporte del mineral hacia la planta de beneficio, pues en el recorrido se dejan materiales, agua, así como grandes piedras en el río, lo que puede

 Agencia Nacional de Minería	GENERACIÓN DE TÍTULOS MINEROS	CÓDIGO: MIS3-P-008-F-003
	FORMATO	VERSIÓN: 2
	INFORME SOCIAL	FECHA VIGENCIA: 03/sept./2024

provocar cambios en su cauce. A la reunión asistieron Secretaría de Planeación, Secretaría de Gobierno, Gestión del riesgo, Inspectoría de policía. Se acordó con representantes de la alcaldía el acompañamiento a los encuentros realizados durante el procedimiento y la comunicación con enlace de la alcaldía para dichos encuentros.

ii. Reunión con el Concejo Municipal de Guamal

Espacio de diálogo social, realizado el 15 de julio de 2025, en el Concejo Municipal. El espacio de reunión contó con la participación de los nueve concejales del municipio. Durante la sesión, los concejales expresaron que algunos titulares mineros no muestran compromiso con la comunidad, argumentando que, al pagar regalías, consideran que no deben realizar mayores aportes al municipio, situación que se suma al mal estado de las vías, identificado como una problemática recurrente. En la reunión, el concejo mencionó que es importante dar revisión a la información geográfica de las solicitudes, ya que registran como río Guamal y dichas solicitudes se ubican en Caño Camelia, lo que preocupa al concejo dadas las situaciones de riesgo presentadas en el territorio.

iii. Reunión con presidentes de JAC


Espacio de diálogo y participación ciudadana, realizado el 17 de julio de 2025, en el Salón Comunal Barrio Las Villas. En la reunión participaron presidentes de JAC, miembros de la comunidad, representantes de Gestión del Riesgo y un integrante de la Policía. La comunidad expresó preocupación porque las solicitudes se ubican sobre el Caño Camelias, lo que consideran riesgoso por posibles inundaciones. También señalaron la existencia de títulos mineros no explotados que generan acumulación de material en el río Guamal y desbordamientos en temporada de lluvias, además de que uno de los solicitantes ya posee un título sin aparente actividad extractiva. Durante el encuentro se aclaró la ubicación de las solicitudes viabilizadas mediante la plataforma ANNA Minería y la comunidad identificó posibles títulos inactivos. La comunidad reiteró su posición de no aceptar nuevos títulos hasta contar con claridad sobre los existentes.

El 24 de julio de 2025, se realizó una reunión virtual con los representantes de las solicitudes de las propuestas de contrato de concesión, donde se les informó que se retomó el procedimiento de Audiencias Públicas Mineras en el municipio de Guamal y de los diálogos que se van a realizar con la comunidad.

Del 28 de julio al 1 de agosto de 2025, el equipo continuó con la implementación del Procedimiento de Audiencias Públicas Mineras. Durante este período, se establecieron espacios de diálogo con autoridades territoriales y la comunidad.

iv. Veredas La Isla y San Pedro

Espacio de diálogo social, realizado el 28 de julio de 2025, en la Escuela La Isla.

 Agencia Nacional de Minería	GENERACIÓN DE TÍTULOS MINEROS		CÓDIGO: MIS3-P-008-F-003
	FORMATO		VERSIÓN: 2
	INFORME SOCIAL		FECHA VIGENCIA: 03/sept./2024




En el espacio de reunión se contó con la participación de la comunidad, el presidente del acueducto veredal, presidentes de JAC La Isla y San Pedro y representante de la Oficina de Gestión del Riesgo de la Alcaldía. Durante la jornada, la comunidad de la vereda La Isla compartió sus experiencias sobre los desbordamientos del Caño Camelia y expresó su rechazo a la explotación minera en esta fuente hídrica. Señalaron que la existencia de títulos mineros sin explotación genera acumulación de material en el río y desbordamientos, además de la falta de control sobre los proyectos. Asimismo, manifestaron inconformidad por la circulación de volquetas a gran velocidad, con irrespeto hacia la ciudadanía y dejando restos de material en las vías.

v. Veredas Montecristo y El Carmen

Espacio de diálogo social, realizado el 29 de julio de 2025, en la Caseta la Y.



 Agencia Nacional de Minería	GENERACIÓN DE TÍTULOS MINEROS	CÓDIGO: MIS3-P-008-F-003
	FORMATO	VERSIÓN: 2
	INFORME SOCIAL	FECHA VIGENCIA: 03/sept./2024




En la reunión la comunidad no permitió el registro de asistencia ni la toma de registro fotográfico. Asistieron la Secretaría de Minas de la Gobernación del Meta, ASOPALGUAMAL, la Personería, el Concejo, la Oficina de Gestión del Riesgo y un Diputado, la comunidad reiteró su oposición a la minería en el Caño Camelia debido a las inundaciones y afectaciones a viviendas y proyectos productivos. Señalaron que la actividad minera no genera beneficios locales, pues los titulares no permiten la extracción a mineros tradicionales ni a la comunidad, existe falta de señalización de placas y titulares, desconocimiento de un plan vial, y las vías y puentes de la zona están en mal estado e inadecuados para el tránsito de volquetas. Además, cuestionaron que algunos titulares con concesiones sin explotar soliciten nuevos títulos sin aportar a la comunidad.

Del 19 al 22 de agosto de 2025, el equipo continuó con la implementación de procedimiento de Audiencias Públicas Mineras. Durante este período, se establecieron espacios de diálogo social con la comunidad.

vi. Reunión con funcionarios de la Alcaldía Municipal sobre Autorización Temporal

Espacio de diálogo social, realizado el 21 de agosto de 2025, en la Alcaldía Municipal de Guamal. En la reunión se brindó capacitación sobre el procedimiento de Autorización Temporal, se mencionó información sobre el artículo 21 de la Ley 2250 de 2022 para el Uso excepcional de los materiales de construcción y se informó sobre el Título Minero IJ1-15341, que había generado situaciones de conflictividad en el municipio por no desarrollarse actividad minera; se comunicó que el titular presentó solicitud de renuncia, la cual se encuentra en trámite. Asimismo, se explicó cómo solicitar una Autorización Temporal en el área que podría quedar libre, así como la aplicación del Artículo 21 del Código de Minas en casos de calamidad pública declarada por la alcaldía. Finalmente, la administración municipal expresó su preocupación por el estado del puente para el tránsito de volquetas en el Caño Camelia, especialmente en relación con la solicitud LIU-15391, y reiteró la necesidad de que el plan vial de las nuevas solicitudes sea dialogado previamente por la alcaldía.

 Agencia Nacional de Minería	GENERACIÓN DE TÍTULOS MINEROS	CÓDIGO: MIS3-P-008-F-003
	FORMATO	VERSIÓN: 2
	INFORME SOCIAL	FECHA VIGENCIA: 03/sept./2024

vii. Reunión con Asociación de Paleros de Guamal – Asopal Guamal

Espacio de diálogo social, realizado el 21 de agosto de 2025, en la Oficina Asopal Guamal.




Se contó con la participación de la Asociación de Paleros de Guamal, la Secretaría de Minas y Energía de la Gobernación del Meta y profesional de Gestión de Riesgo de la alcaldía. En la reunión se aclararon dudas sobre el procedimiento APM y se explicaron diferentes figuras de formalización, dentro de ellas las Áreas de Reserva Especial (ARE), para lo cual se generó una capacitación virtual con apoyo del grupo de Promoción y Fomento de la ANM. A partir de la documentación presentada por la Asociación y el apoyo de la Gobernación para georreferenciar el lugar de explotación, se identificó que el área de trabajo de la asociación se traslapa con la solicitud viabilizada LIU-15391.


Se explicó que no es posible presentar un ARE en la misma zona de una solicitud en trámite, sin embargo, se indicaron alternativas de figuras de formalización a las que se puede llegar mediante acuerdo con el solicitante, como el subcontrato de formalización o el contrato de operación, invitando a la asociación a dialogar con el proponente sobre posibles acuerdos. Asimismo, se brindó información sobre la solicitud de PCCD en caso de que la asociación esté interesada en solicitar su propio título minero. Finalmente, se brindó información sobre la oficina Punto de Atención Local (PAL) de la ANM en Villavicencio para facilitar el acercamiento de la comunidad.

Lista de inquietudes, requerimientos y expectativas manifestados por la comunidad de Guamal - Meta


Fecha	Placa	Veredas	Comunidad	Inquietudes, requerimiento y aspectos positivos
14 de julio de 2025	LIU-15391 TC9-08151		Autoridad territorial	<u>Inquietudes</u> <ul style="list-style-type: none"> Autoridad territorial menciona que es posible que algunos títulos mineros no generen la explotación de

 Agencia Nacional de Minería	GENERACIÓN DE TÍTULOS MINEROS		CÓDIGO: MIS3-P-008-F-003
	FORMATO		VERSIÓN: 2
	INFORME SOCIAL		FECHA VIGENCIA: 03/sept./2024


Alcaldía Municipal				<p>material cerca al río, ocasionando acumulación del material de arrastre.</p> <ul style="list-style-type: none"> Refieren preocupación por la ausencia de cuidado al transportar el mineral desde el río hasta la planta de beneficio ya que durante los trayectos dejan material y agua, lo cual indica que no cubren de manera adecuada las volquetas. La autoridad consultada comenta su preocupación con relación a las piedras grandes que dejan los titulares en el río, ya que esto puede ocasionar que el cauce del río cambie. <p><u>Requerimientos</u></p> <ul style="list-style-type: none"> La autoridad territorial manifiesta su interés en solicitar una autorización temporal para obras del municipio y que aporte a la descolmatación del río.
15 de julio de 2025 Alcaldía Municipal	LIU-15391 TC9-08151		<ul style="list-style-type: none"> Concejo Municipal 	<p><u>Inquietudes</u></p> <ul style="list-style-type: none"> Manifiestan su preocupación por ausencia de compromiso social por parte de algunos titulares. La comunidad consultada refiere preocupación por el mal estado de las vías. Han identificado que la actividad minera ha generado contaminación por polución. Preocupación por el traslado de sobre-tamaño y disposición inadecuada del material. ¿Cómo extraen el material los solicitantes? ¿Por qué el municipio no puede tener propiamente un título? ¿Las nuevas solicitudes, son de titulares que ya tienen títulos activos en el municipio? <p><u>Requerimientos</u></p> <p><u>Seguimiento:</u></p> <ul style="list-style-type: none"> Establecer mayor compromiso entre titulares, comunidad y el municipio. Acompañamiento por parte de las autoridades o entidades correspondientes para el seguimiento de titulares mineros. <p><u>Medio Ambiente:</u></p> <ul style="list-style-type: none"> Extraer el material del río.

 Agencia Nacional de Minería	GENERACIÓN DE TÍTULOS MINEROS		CÓDIGO: MIS3-P-008-F-003
	FORMATO		VERSIÓN: 2
	INFORME SOCIAL		FECHA VIGENCIA: 03/sept./2024


				<ul style="list-style-type: none"> • Propender por el cuidado de fuentes hídricas y realizar reforestación. <p><u>Vías:</u></p> <ul style="list-style-type: none"> • Apoyo para el arreglo de carreteras. <p><u>Aspectos positivos</u></p> <ul style="list-style-type: none"> • Consideran importante el trabajo que se está realizando al informar a las comunidades antes de que se otorguen los títulos mineros. • La actividad minera puede traer beneficios para el municipio, sin embargo, hay preocupación en cuanto a la cantidad importante del material de arrastre que deja el río.
17 de julio de 2025 Salón Comunal Barrio las Villas	LIU-15391 TC9-08151	La Isla Montecristo El Carmen San Pedro	Presidentes JAC Autoridad territorial Policía	<p><u>Inquietudes</u></p> <ul style="list-style-type: none"> • La comunidad consultada manifiesta preocupación por la ubicación de las solicitudes, ya que, al parecer, se encuentran sobre el caño Camelias y no sobre el río Guamal. • La comunidad informa que uno de los solicitantes, al parecer, cuenta con un título, el cual no está realizando explotación, considerando que, si lo hiciera, esto podría ayudar a la descolmatación del río para evitar futuros desbordamientos. • La comunidad refiere preocupación con relación a enviar todo el afluente del río Guamal por el caño Camelias por representar un alto riesgo de inundación en las viviendas. • Comunidad manifiesta que no desea que se otorguen nuevos títulos mineros hasta conocer el estado de los títulos actuales. • La comunidad refiere que no hay claridad frente al compromiso social ya que los titulares no han dado cumplimiento. • Preocupación por el proceso de extracción del material ya que existe el riesgo de que se altere el río. • La comunidad indica que por los desvíos producto de los jarillones el río se desvió para el Caño Camelias y ahora los que viven cerca del caño están muy afectados y cuando hay crecientes, arrastra una cantidad importante de árboles.

 Agencia Nacional de Minería	GENERACIÓN DE TÍTULOS MINEROS		CÓDIGO: MIS3-P-008-F-003
	FORMATO		VERSIÓN: 2
	INFORME SOCIAL		FECHA VIGENCIA: 03/sept./2024


				<ul style="list-style-type: none"> La comunidad manifiesta que falta mayor apoyo por parte de las autoridades y Entes necesarios. ¿Qué pasa con los títulos que no están explotando o que están realizando un proceso inadecuado? ¿Cómo se puede hacer el manejo del río para que no perjudique a ninguna de las partes? <p><u>Requerimientos</u></p> <p><u>Medio Ambiente:</u></p> <ul style="list-style-type: none"> Propender por el cuidado de las fuentes hídricas Realizar reforestación <p><u>Seguimiento:</u></p> <ul style="list-style-type: none"> Se espera que los procedimientos y los compromisos pactados se realicen de acuerdo con la normatividad legal con el fin de proteger los recursos naturales. Seguimiento por parte de las autoridades ambientales a los proyectos mineros activos. Involucrar a todos los actores en el Plan de Manejo del Río Guamal. Conocer cuándo fue la última fiscalización. Es importante que el solicitante pueda conocer acerca de la situación actual del territorio.
28 de julio de 2025 Escuela La Isla	LIU-15391 TC9-08151	La Isla San Pedro	Presidentes de las JAC Presidente del acueducto veredal Habitantes de las veredas Autoridad Territorial	<p><u>Inquietudes</u></p> <ul style="list-style-type: none"> La comunidad considera que puede existir conflictividad con títulos mineros al no tener explotación de materiales del río, lo que afecta el mismo al no ser extraído el material. La comunidad consultada refiere que debería existir un mayor control y veeduría a los mineros. La comunidad manifiesta preocupación por el tránsito a gran velocidad de las volquetas poniendo en riesgo a los habitantes, así como también los restos de material que dejan en el camino. Refieren preocupación por el trasvase del río, lo que ocasiona sedimentación en el Caño Camelias. La comunidad consultada manifiesta que quiere explotación en el río Guamal y no en el caño Camelias.

 Agencia Nacional de Minería	GENERACIÓN DE TÍTULOS MINEROS		CÓDIGO: MIS3-P-008-F-003
	FORMATO		VERSIÓN: 2
	INFORME SOCIAL		FECHA VIGENCIA: 03/sept./2024

				<ul style="list-style-type: none"> La comunidad considera que el Caño Camelias no tiene capacidad para arrastrar el material. La comunidad manifiesta su preocupación en cuanto a la posibilidad de que se abra otro cauce en el río, puesto que presenta un riesgo mayor inundación, así como también la cantidad de volquetas que puedan existir, generando mayor afectación a las vías. Preocupación por contaminación por partículas. Refieren desconfianza por el posible incumplimiento por parte de los proponentes en los acuerdos pactados. Preocupación por la afectación en proyectos productivos como: ecoturismo, cultivos, animales y fincas producto de las avalanchas e inundaciones en la región, como en el caso de la vereda La Isla que ha sido una de las más afectadas. La comunidad manifiesta su preocupación por el estado de las vías e indican que al parecer los titulares no han mostrado interés en colaborar con el arreglo o reparación de las mismas. La comunidad manifiesta no estar de acuerdo con las nuevas solicitudes para el otorgamiento de títulos mineros puesto que consideran que pueden generar afectaciones importantes en el territorio. ¿Qué pasa con los títulos que no están explotando? <p><u>Requerimientos</u></p> <ul style="list-style-type: none"> Mayor presencia de las autoridades y entidades competentes para el debido control y veeduría. Que el material sobre tamaño sea ubicado en los costados del Río Guamal. <p><u>Aspectos positivos</u></p> <ul style="list-style-type: none"> La comunidad no se opone a la actividad minera siempre y cuando los trabajos se realicen hacia la parte de arriba del Río Guamal por el cauce.
29 de julio de 2025 Caseta de La Y	LIU-15391 TC9-08151	Montecristo Bajo Montecristo Alto	Presidentes JAC Habitantes de las veredas	<p><u>Inquietudes</u></p> <ul style="list-style-type: none"> La comunidad manifiesta preocupación por el trasvase del río Guamal al caño camelias en la solicitud LIU-15391.

 Agencia Nacional de Minería	GENERACIÓN DE TÍTULOS MINEROS		CÓDIGO: MIS3-P-008-F-003
	FORMATO		VERSIÓN: 2
	INFORME SOCIAL		FECHA VIGENCIA: 03/sept./2024

		El Carmén	<p>Sec. de Minas de la Gobernación del Meta</p> <p>Asociación de Paleros</p> <p>Personería Municipal</p> <p>Consejo Municipal</p> <p>Alcaldía – Gestión del riesgo</p> <p>Diputado departamental</p>	<ul style="list-style-type: none"> La comunidad considera que al devastar material no hay beneficio para la comunidad. La comunidad indica que ciertos títulos no permiten el paso de otros titulares por la misma vía por consiguiente cada título debe tener su propia vida de ingreso. La comunidad refiere que los titulares no permiten a La comunidad sacar material. La comunidad refiere que ciertos titulares no permiten a los mineros tradicionales trabajar y tampoco sacar material. Consideran que el nuevo solicitante debe buscar su propia entrada y salida para sacar material, así como también coexistir con proyectos de hidrocarburos en el territorio. Refieren desconfianza por el posible incumplimiento por parte de los proponentes en los acuerdos pactados. La comunidad manifiesta preocupación por el posible paso de volquetas ya que el puente es muy angosto, y adicionan que no hay vías por donde puedan transitar. ¿Cómo van a prevenir para que ese trasvase siga ocurriendo? ¿Qué solución se le dará a la situación que presenta el río Guamal y el caño Camalias? ¿Cómo se hace la servidumbre? ¿Cuál es el plan vial que tienen los solicitantes? ¿Se realizan actas de las reuniones? ¿Los solicitantes ya tienen título? ¿Si el solicitante ya tiene un título que no trabaja por qué quiere más títulos? <p><u>Requerimientos</u></p> <ul style="list-style-type: none"> Cambiar en los mapas Río Guamal por Caño Camalias. Informar sobre el estado de los títulos. Compartir información sobre la última fiscalización. Realizar estudios con las comunidades ya que las vías no son aptas. Administración debe garantizar vías. <p><u>Aspectos positivos</u></p> <p>No se identifican</p>
--	--	-----------	--	--

 Agencia Nacional de Minería	GENERACIÓN DE TÍTULOS MINEROS	CÓDIGO: MIS3-P-008-F-003
	FORMATO	VERSIÓN: 2
	INFORME SOCIAL	FECHA VIGENCIA: 03/sept./2024

Como resultado de la segunda fase del Procedimiento APM en el municipio, se resalta el acercamiento por parte del equipo ANM a gran parte de las veredas donde se encuentran viabilizadas las solicitudes, con la finalidad de llevar la información por parte de la entidad a las comunidades posiblemente impactadas por las solicitudes mineras, así como el contacto con distintos actores relacionados como comunidad, autoridad territorial y asociación de paleros. Para la implementación de esta segunda fase se desarrolló un total de siete (7) espacios de reunión en el municipio, en los que se buscó brindar la mayor claridad y transparencia en la información; se resolvieron dudas, algunas de ellas relacionadas con las competencias y alcances de la ANM; la diferencia entre la ANM y otras entidades; el desarrollo del Ciclo Minero y el rol fundamental que cumple la autoridad ambiental durante el otorgamiento de licencia ambiental. Se aclara que las solicitudes viabilizadas cuentan con certificado ambiental emitido por la autoridad ambiental y mas no con licencia ambiental. Por otra parte, se reconocen las diferentes formas de participación de las comunidades y los diferentes mecanismos de participación que pueden usar.


Fase 3.

Pedagogía y diálogo social



Mesa de trabajo APM, Guamal. Agosto 26 de 2025

Estos encuentros tuvieron como objetivo llegar a los diferentes públicos del municipio, para dar a conocer las propuestas viabilizadas en Guamal. Asimismo, brindar respuestas a las preguntas con relación a los procesos mineros desde el componente técnico, jurídico y social. Estos espacios fueron dirigidos a la ciudadanía interesada a través de convocatorias abiertas realizadas de manera conjunta con la Alcaldía municipal y a

 Agencia Nacional de Minería	GENERACIÓN DE TÍTULOS MINEROS	CÓDIGO: MIS3-P-008-F-003
	FORMATO	VERSIÓN: 2
	INFORME SOCIAL	FECHA VIGENCIA: 03/sept./2024

las comunidades impactadas por las solicitudes mineras. En estos diálogos se evidenció la inconformidad de la comunidad con las solicitudes. Es de destacar que el diálogo sobre posibles acuerdos será nuevamente presentado durante la audiencia, donde se establecerán los acuerdos finales con el futuro titular minero en caso de llegar a título.

Es de aclarar que parte de la comunidad no se encuentra de acuerdo con el otorgamiento de títulos mineros en el municipio, por lo cual manifestaron que no deseaban generar encuentros ni acuerdos con el proponente.


Adicionalmente, en algunos casos se construyeron posibles acuerdos que respondan a las inquietudes, requerimientos manifestados por la comunidad. Se explicó que los acuerdos se construyen de manera voluntaria; los proponentes no asumen responsabilidades y cumplimientos con los que debe contar el Estado; los compromisos finales se definirán en la Audiencia Pública Minera, en la que dichos acuerdos harán parte de la minuta del contrato de concesión en caso de que este sea otorgado y serán objeto de verificación por parte de la ANM.

I. Vereda Montecristo Sector Bajo

Espacio de diálogo social, realizado el 25 de agosto de 2025, en el Caserío de las Mercedes.



A la reunión asistió comunidad, presidenta y JAC de Montecristo Bajo, así como el proponente de la solicitud viabilizada LIU – 15391. Durante la reunión, la comunidad de la vereda Montecristo Bajo expuso la preocupación por los desbordamientos del caño que han afectado sus viviendas; preocupación por el tránsito de volquetas y la desconfianza por el posible incumplimiento de la normatividad de tránsito y de los acuerdos previos. Durante la jornada, el proponente respondió las preguntas planteadas y se generaron posibles acuerdos. Aunque se propuso la participación de la comunidad en la Mesa APM, esta manifestó no estar interesada.

 Agencia Nacional de Minería	GENERACIÓN DE TÍTULOS MINEROS	CÓDIGO: MIS3-P-008-F-003
	FORMATO	VERSIÓN: 2
	INFORME SOCIAL	FECHA VIGENCIA: 03/sept./2024

II. Diálogo con Personería y Procuraduría


Espacio de diálogo con Personería y procuraduría, realizado el 26 de agosto de 2025, en Guamal. Durante la reunión se presentó el procedimiento de Audiencias Públicas Mineras (APM) y la normativa correspondiente, aclarando que no otorga poder de veto. Se explicaron las fases de implementación y la fase actual de implementación. El Procurador hizo observaciones para ampliar los espacios de diálogo con todos los actores interesados, vincular entidades como Cormacarena y construir una base de acuerdos con los proponentes, dado que las preocupaciones de la comunidad son recurrentes. La Personería resaltó la necesidad de que los proponentes cumplan con la normativa de tránsito de volquetas, recordando conflictos previos en el municipio por esta causa, y expresó preocupación por la extracción de material en el Caño Camelia, considerando su impacto en la gestión del riesgo de la zona.

III. Reunión con Asociación de Paleros de Guamal – Asopal Guamal

Espacio de diálogo social, realizado el 26 de agosto de 2025, en la Oficina Asopal Guamal.



Se realizó una reunión entre la Asociación de Paleros de Guamal y el proponente de la solicitud LIU-15391 para exponer preocupaciones y dialogar sobre posibles acuerdos. La Asociación manifestó su interés en continuar con la extracción de material, recordando dificultades previas con otros titulares que incumplieron acuerdos e impidieron su acceso, lo que incluso llevó a vías de hecho. La Gobernación del Meta ha identificado que el área de trabajo de los paleros se traslapa con la solicitud en trámite. El proponente expresó disposición para mantener un buen relacionamiento, aunque aclaró que aún es prematuro establecer compromisos sin contar con título, comprometiéndose a sostener una reunión sobre formalización minera una vez sea otorgado.


 Agencia Nacional de Minería	GENERACIÓN DE TÍTULOS MINEROS	CÓDIGO: MIS3-P-008-F-003
	FORMATO	VERSIÓN: 2
	INFORME SOCIAL	FECHA VIGENCIA: 03/sept./2024

IV. Vereda Montecristo sector Alto y El Carmen



Espacio de diálogo social, del 26 de agosto, en caseta cercano a puente de Caño Camelia. En el espacio de reunión la comunidad no permitió el registro fotográfico ni la toma de asistencia. Durante el diálogo se da respuesta a la comunidad frente al título minero ubicado en la parte alta del río Guamal, se informa que dicho titular presentó la renuncia del título, solicitud que aún se encuentra en trámite por parte de la ANM. En este sentido, se menciona que la ANM realizó espacio de capacitación con autoridad territorial para solicitar en el área posiblemente libre, una autorización temporal.

La comunidad hizo llegar derecho de petición a la ANM bajo radicado ANM No. 20251004092902, con fecha del 31 de julio de 2025 al cual se dio respuesta oportuna. La comunidad manifestó su oposición a la otorgación de nuevos títulos mineros en el municipio y su desconfianza en que el proponente incumpla acuerdos, citando incumplimientos previos en el título del río Guamal; por tanto, no quieren realizar acuerdos con el proponente.

 Agencia Nacional de Minería	GENERACIÓN DE TÍTULOS MINEROS	CÓDIGO: MIS3-P-008-F-003
	FORMATO	VERSIÓN: 2
	INFORME SOCIAL	FECHA VIGENCIA: 03/sept./2024

VI. Vereda La Isla



Espacio de diálogo social, programado para el 25 de agosto, pero realizado el 27 de agosto de 2025, en el Hotel Buenos Aires.

Se realizó un encuentro con la presidenta de la JAC La Isla, la comunidad de la vereda La Isla y el proponente. La comunidad expresó su inquietud por el trasvase que ha presentado el río Guamal hacia el Caño Camelia, el tránsito de volquetas y la afectación a las vías, incluyendo daños estructurales en el puente que conecta la vereda. Durante la reunión se dialogó sobre posibles acuerdos con el proponente, se logró comunicación efectiva entre las partes y se estableció una Mesa de Trabajo APM para dar seguimiento a la Audiencia.

Como resultado de estos espacios de relacionamiento, en algunas veredas se llegó a posibles acuerdos para ser abordados en Audiencia Pública Minera.


Posibles acuerdos identificados para la Audiencia Pública Minera

Vereda Montecristo Bajo

Placa: LIU-15391

Acuerdos sobre zonas excluibles de minería (Código de Minas, art. 34) y Protección Ambiental

- El futuro concesionario respetará las zonas excluibles de minería delimitadas por la autoridad ambiental y la normativa vigente, como parques, reservas forestales y nacimientos de agua, garantizando que dentro de su Licencia Ambiental estas áreas se identifiquen como de “no intervención minera”. Se compromete a cumplir con lo establecido en la ley, para el cuidado y preservación del recurso hídrico local, bien sean corrientes superficiales, zonas de recarga y/o acuíferos, entre otros. Esto estará sujeto a lo establecido en las fichas minero-ambientales vigentes

 Agencia Nacional de Minería	GENERACIÓN DE TÍTULOS MINEROS	CÓDIGO: MIS3-P-008-F-003
	FORMATO	VERSIÓN: 2
	INFORME SOCIAL	FECHA VIGENCIA: 03/sept./2024

en la etapa de exploración y a lo aprobado en el licenciamiento ambiental durante la etapa explotación.

- El futuro concesionario realizará en conjunto con las comunidades de la vereda(s) de Montecristo bajo, un recorrido de reconocimiento de zonas de importancia ambiental, entre otros, así como las zonas que deben protegerse ambientalmente a solicitud de la comunidad y que se encuentran dentro del área de su título minero. En consecuencia, se compromete a respetar las zonas de protección identificadas por la comunidad y a no realizar ningún tipo de intervención minera en estas zonas. Dentro de la zonificación de manejo de la actividad definida en el estudio ambiental a formularse para el trámite de licenciamiento ambiental, estas zonas identificadas por la comunidad quedarán establecidas como zonas de no intervención minera. Para establecer estos recorridos, el proponente acordará con la comunidad los mismos, a través de los presidentes de juntas de acción comunal.

Acuerdos sobre gestión del riesgo


- El futuro concesionario en etapa de explotación se compromete a proteger los márgenes del cauce que corresponda, realizando acciones de adosamiento de material de sobretamaño, producto de la explotación minera, lo anterior en sectores de rompiente para aportar a la mitigación de riesgo sujeto a las fichas minero-ambientales y licencia ambiental.

Acuerdos sobre temas viales

- El futuro concesionario formulará el Plan de Manejo de Tránsito con especial énfasis en estrategias de capacitación, señalización y control social al tránsito de volquetas. Dicho plan de manejo de tránsito será difundido y socializado con la comunidad.
- El proponente se compromete a entregar 100 metros cúbicos por año de material crudo de río para la(s) vereda(s) Montecristo Bajo, del municipio de Guamal, Meta; lo anterior con el fin de que la comunidad lo emplee según sus necesidades. Esta actividad se realizará en coordinación con las Juntas de Acción Comunal. Este acuerdo iniciará desde la etapa de explotación y producción. El material provisto por el proponente se dispondrá sin el servicio de transporte.

Empleo

- El futuro concesionario se compromete a contratar **mínimo el 30%** de mano de obra no calificada, con y sin experiencia proveniente de las veredas del área de influencia del municipio de Guamal, Meta, siempre y cuando existan los perfiles requeridos. La materialización de este compromiso está sujeta a que la comunidad garantice disponibilidad y participación de personal para capacitación y empleabilidad. Para ello el proponente realizará una convocatoria pública difundida en primera instancia con la(s) Junta(s) de Acción Comunal y mediante medios de comunicación (Emisoras locales; Redes Sociales, entre otros). Lo anterior válido para la etapa de **Explotación**. (Todo esto de conformidad con el artículo 252 del Código de Minas, y/o la normativa vigente que la modifique, adicione o complemente). Lo anterior sin perjuicio del cumplimiento del artículo 254 del C.M, relacionado con la mano de obra regional.
- El futuro concesionario se compromete priorizar la contratación de mano de obra calificada, con experiencia proveniente de las veredas del área de influencia del proyecto municipio de Guamal, Meta, siempre y cuando existan los perfiles requeridos. La materialización de este compromiso está

 Agencia Nacional de Minería	GENERACIÓN DE TÍTULOS MINEROS	CÓDIGO: MIS3-P-008-F-003
	FORMATO	VERSIÓN: 2
	INFORME SOCIAL	FECHA VIGENCIA: 03/sept./2024

sujeta a que la comunidad garantice disponibilidad y participación de personal para capacitación y empleabilidad. Para ello el proponente realizará una convocatoria pública difundida en primera instancia con la(s) Junta(s) de Acción Comunal y mediante medios de comunicación (Emisoras locales; Redes Sociales, entre otros). Lo anterior válido para la etapa de Explotación. (Todo esto de conformidad con el artículo 252 del Código de Minas, y/o la normativa vigente que la modifique, adicione o complemente). Lo anterior sin perjuicio del cumplimiento del artículo 254 del C.M, relacionado con la mano de obra regional

Puntos dialogados durante la reunión sobre los que no se generaron acuerdos, sin embargo, pueden ser abordados durante la Audiencia Pública Minera.

Capacitación

El futuro concesionario se compromete a capacitar a la comunidad de la vereda Montecristo Bajo en relación con el control de aguas lluvias.

Posibles acuerdos identificados para la Audiencia Pública Minera

Autoridad Territorial

Placa: LIU-15391 y TC9-08151

- El futuro concesionario presentará un Plan de Manejo de Tránsito que permita controlar adecuadamente el tránsito de vehículos sobre las vías veredales utilizadas por el proyecto minero, principalmente el puente vehicular vía Guamal Montecristo sobre el caño Camelia. Dicho Plan de Manejo de Tránsito será concertado con la alcaldía municipal y socializado con la comunidad.
- El futuro concesionario compartirá a la alcaldía municipal, comunidad y demás actores las fichas de manejo de la explotación minera contempladas en el PTO al igual que el Plan de Manejo Ambiental.
- El futuro concesionario se compromete a elevar las consultas para establecer la capacidad de carga del puente vehicular vía Guamal Montecristo sobre el caño Camelia para determinar su uso.
- El futuro concesionario se compromete a apoyar a la alcaldía en la formulación de ficha de BPIN para la financiación del proyecto para el mejoramiento de las vías relacionadas con el proyecto minero.
- El futuro concesionario se compromete a asistir a los encuentros y reuniones citadas por la alcaldía municipal.

Acuerdos para abordar durante audiencia pública minera


El futuro concesionario va a analizar la mejor manera de construir un acuerdo relacionado con la gestión del riesgo en el municipio.

Posibles acuerdos identificados para la Audiencia Pública Minera

Asociación de Paleros de Guamal, ASOPALGUAMAL

Placa: LIU-1539

- El futuro concesionario se compromete a realizar una reunión con Asopalguamal, posterior al otorgamiento del título minero, con la finalidad de dialogar posibles figuras de formalización y acuerdos de trabajo.

 Agencia Nacional de Minería	GENERACIÓN DE TÍTULOS MINEROS	CÓDIGO: MIS3-P-008-F-003
	FORMATO	VERSIÓN: 2
	INFORME SOCIAL	FECHA VIGENCIA: 03/sept./2024

Posibles acuerdos identificados para la Audiencia Pública Minera

Vereda La Isla

Placa: TC9-08151

Empleo Placa TC9-08151

- El futuro concesionario se compromete a contratar mano de obra calificada local que aplique según las necesidades del proyecto minero y, mínimo, el 30% de mano de obra no calificada, con y sin experiencia, proveniente de las veredas del área de influencia del proyecto minero en el municipio de Guamal, Meta, siempre y cuando existan los perfiles requeridos. La materialización de este compromiso está sujeta a que la comunidad garantice disponibilidad y participación de personal para capacitación y empleabilidad. Para ello, el futuro concesionario realizará una convocatoria pública a través del servicio público de empleo, agencia pública de empleo SENA y/o entidad que aplique, la cual será difundida en primera instancia con la(s) Junta(s) de Acción Comunal de las veredas de la zona de influencia del proyecto minero mediante medios de comunicación (los cuales podrán ser emisoras locales; redes sociales, entre otros). Lo anterior, válido para la etapa de explotación. (Todo esto de conformidad con el artículo 252 del Código de Minas Ley 685 de 2001, y/o la normativa vigente que la modifique, adicione o complemente). Lo anterior sin perjuicio del cumplimiento del artículo 254 del Código de Minas, Ley 685 de 2001, relacionado con la mano de obra regional.
- El futuro concesionario, se compromete a contratar servicio de transporte de volquetas para transportar el material, siempre que se demuestre la titularidad del vehículo por parte del habitante de las veredas del área de influencia del proyecto minero del municipio de Guamal, Meta. Lo anterior aplica si el cliente final decide adquirir el material al titular minero con el servicio de transporte incluido; de igual manera se validará el cumplimiento de todos los requisitos de ley para la prestación del servicio.

Se verificará con las juntas de acción comunal de las veredas del área de influencia del proyecto minero la residencia de los interesados en el empleo, a fin de garantizar que hagan parte de las veredas La Isla, San Pedro y Montecristo. El porcentaje descrito será el mínimo que deberá cumplir el futuro concesionario y será voluntad de este si desea aumentar.


Se deja la salvedad que el porcentaje de contratación será proporcional al área de la propuesta ubicada en el área de influencia directa de cada vereda. (La Isla, San Pedro y Montecristo).

Vías Placa TC9-08151

- El futuro concesionario, se compromete a donar a la JAC de la vereda La Isla 100 metros cúbicos de material en crudo (arenas y gravas) anualmente, con el fin de realizar mantenimiento preventivo para las vías o para atender situaciones que dificulten el tránsito en las vías, ocasionadas por fenómenos naturales o por la ejecución misma del proyecto minero.

Este compromiso aplica para las vías veredales de impacto directo del proyecto minero donde se esté ejecutando la actividad del proyecto minero TC9-08151

Esta actividad, se realizará en coordinación con las JAC y la autoridad municipal, el presente acuerdo iniciará en la etapa de explotación con producción autorizada (con el respectivo programa

 Agencia Nacional de Minería	GENERACIÓN DE TÍTULOS MINEROS	CÓDIGO: MIS3-P-008-F-003
	FORMATO	VERSIÓN: 2
	INFORME SOCIAL	FECHA VIGENCIA: 03/sept./2024

de trabajos y obras PTO aprobado por la autoridad minera y licencia ambiental aprobada por la autoridad ambiental). El material provisto por el proponente se dispondrá sin el servicio de transporte.

- El futuro concesionario formulará el plan de manejo de tránsito con especial énfasis en estrategias de capacitación, señalización y control social al tránsito de volquetas. Dicho plan de manejo de tránsito será concertado con la alcaldía municipal; así como difundido y socializado con la comunidad.

Acuerdos relacionados con la gestión del riesgo Placa TC9-08151

- El futuro concesionario en etapa de explotación se compromete a proteger los márgenes del cauce que corresponda, realizando acciones de adosamiento de material de sobretamaño producto de la explotación minera, lo anterior en sectores de rompiente para aportar a la mitigación de riesgo. Este acuerdo está sujeto a las fichas minero-ambientales y licencia ambiental.

Inversión Social Placa TC9-08151

- El futuro concesionario se compromete a entregar a las JAC dentro de la zona de influencia del proyecto minero, JAC La Isla, en Guamal, Meta, un (1) SMMLV anualmente, que aumentará a dos (2) SMMLV si la producción supera los 60.000 m³/año. En los meses de julio de cada año en etapa de explotación con producción. Este valor será destinado a las necesidades que tenga la comunidad. Este valor será consignado a la JAC de la vereda donde se esté generando la producción.
- En la etapa de explotación con producción autorizada (con el respectivo programa de trabajos y obras PTO aprobado por la autoridad minera y licencia ambiental aprobada por la autoridad ambiental), se entregará apoyo para las actividades comunitarias y celebraciones acordadas con la JAC.
- Se realizará un Plan de Gestión Social, el cual se realizará teniendo en cuenta la participación de las comunidades de la vereda del área de influencia del proyecto minero donde se esté generando la producción o explotación.


Capacitación Placa TC9-08151

- El futuro concesionario se compromete a incluir la estrategia de capacitación dentro del Plan de Gestión Social en temas de interés de la comunidad, con instituciones legalmente constituidas autorizadas para realizar capacitación. La materialización de este compromiso está sujeta a que la comunidad garantice disponibilidad y participación. Se realizará una (1) vez al año desde la etapa de explotación, dirigido a las veredas del área de influencia del proyecto minero donde se esté generando la explotación con producción.

Placa TC9-08151 Puntos dialogados durante la reunión sobre los que no se generaron acuerdos, sin embargo, pueden ser abordados durante la Audiencia Pública Minera.

Durante el diálogo no se logró llegar a acuerdos sobre los siguientes temas, por lo cual se informó que pueden ser abordados nuevamente en el marco de la audiencia pública minera.

- Economía local y proyectos productivos: No se llega a un acuerdo sobre priorizar la adquisición de bienes y servicios y el consumo de productos alimenticios, servicios, herramientas y dotaciones provenientes de las comunidades aledañas y el comercio local. Esto estará sujeto a que la comunidad garantice la existencia y demanda de bienes y servicios a fin de cubrir la necesidad del

 Agencia Nacional de Minería	GENERACIÓN DE TÍTULOS MINEROS	CÓDIGO: MIS3-P-008-F-003
	FORMATO	VERSIÓN: 2
	INFORME SOCIAL	FECHA VIGENCIA: 03/sept./2024

titular y cumplan con los requisitos comerciales vigentes. Esta obligación estará vigente durante todo el proyecto minero, a precio de condiciones del mercado.

Para el cumplimiento de este compromiso se establecerá comunicación con las JAC o líderes comunitarios de las veredas de la zona de influencia del proyecto minero donde se esté generando la producción o explotación. (En todo caso, el futuro concesionario, para la ejecución de sus obligaciones contractuales, utilizará preferencialmente y al máximo los recursos locales, regionales y nacionales, todo esto de conformidad con el artículo 252 del código de minas, y/o la normativa vigente que la modifique, adicione o complemente).

- Seguimiento y veeduría: No se llega a un acuerdo sobre realizar jornadas de socialización con la comunidad de las veredas impactadas por el proyecto minero del municipio de Guamal, Meta de manera semestral, durante toda la ejecución del proyecto minero, para informar y socializar el estado del proyecto, las actividades realizadas y el avance del mismo, dando información detallada sobre el contenido del programa de trabajos y obras (PTO), del estudio de impacto ambiental y licenciamiento ambiental cuando sean aprobados. La convocatoria para la socialización se realizará a través de las JAC de las veredas impactadas por el proyecto minero.


Posibles acuerdos identificados para la Audiencia Pública Minera

Vereda La Isla

Placa: LIU-1539

Empleo Placa LIU-15391

- El futuro concesionario se compromete a contratar **mano de obra calificada local** que aplique según las necesidades del proyecto minero y, **mínimo, el 30% de mano de obra no calificada**, con y sin experiencia, proveniente de las veredas del área de influencia del proyecto minero en el municipio de Guamal, Meta, siempre y cuando existan los perfiles requeridos. La materialización de este compromiso está sujeta a que la comunidad garantice disponibilidad y participación de personal para capacitación y empleabilidad. Para ello, el futuro concesionario realizará una convocatoria pública a través del servicio público de empleo, agencia pública de empleo SENA y/o entidad que aplique, la cual será difundida en primera instancia con la(s) Junta(s) de Acción Comunal de las veredas de la zona de influencia del proyecto minero mediante medios de comunicación (los cuales podrán ser emisoras locales; redes sociales, entre otros). Lo anterior, válido para la etapa de **explotación**. (Todo esto de conformidad con el artículo 252 del Código de Minas Ley 685 de 2001, y/o la normativa vigente que la modifique, adicione o complemente). Lo anterior sin perjuicio del cumplimiento del artículo 254 del Código de Minas, Ley 685 de 2001, relacionado con la mano de obra regional.
- El futuro concesionario, se compromete a **contratar servicio de transporte de volquetas** para transportar el material, siempre que se demuestre la titularidad del vehículo por parte del habitante de las veredas del área de influencia del proyecto minero del municipio de Guamal, Meta. Lo anterior aplica si el cliente final decide adquirir el material al titular minero con el servicio de transporte incluido; de igual manera, se validará el cumplimiento de todos los requisitos de ley para la prestación del servicio.

 Agencia Nacional de Minería	GENERACIÓN DE TÍTULOS MINEROS	CÓDIGO: MIS3-P-008-F-003
	FORMATO	VERSIÓN: 2
	INFORME SOCIAL	FECHA VIGENCIA: 03/sept./2024

Se verificará con las juntas de acción comunal de las veredas del área de influencia del proyecto minero la residencia de los interesados en el empleo, a fin de garantizar que hagan parte de las **veredas La Isla, Montecristo y El Carmen**. El porcentaje descrito será el mínimo que deberá cumplir el futuro concesionario y será voluntad de este si desea aumentar.

Se deja la salvedad que el porcentaje de contratación será proporcional al área de la propuesta ubicada en el área de influencia directa de cada vereda. (**La Isla, Montecristo y El Carmen**).

Vías Placa LIU-15391

- El futuro concesionario, se compromete a donar a la JAC de la **vereda La Isla 100 metros cúbicos** de material en crudo (arenas y gravas) anualmente, con el fin de realizar mantenimiento preventivo para las vías o para atender situaciones que dificulten el tránsito en las vías, ocasionadas por fenómenos naturales o por la ejecución misma del proyecto minero.

Este compromiso aplica para las vías veredales de impacto directo del proyecto minero donde se esté ejecutando la actividad del proyecto minero **LIU-15391**

Esta actividad, se realizará en coordinación con las JAC y la autoridad municipal, el presente acuerdo iniciará en la etapa de **explotación con producción autorizada** (con el respectivo programa de trabajos y obras PTO aprobado por la autoridad minera y licencia ambiental aprobada por la autoridad ambiental). El material provisto por el proponente se dispondrá sin el servicio de transporte.


- El futuro concesionario formulará el **plan de manejo de tránsito** con especial énfasis en estrategias de capacitación, señalización y control social al tránsito de volquetas. Dicho plan de manejo de tránsito será concertado con la alcaldía municipal; así como difundido y socializado con la comunidad.

Acuerdos relacionados con la gestión del riesgo Placa LIU-15391

- El futuro concesionario en etapa de explotación se compromete a proteger los márgenes del cauce que corresponda, realizando **acciones de adosamiento de material de sobretamaño** producto de la explotación minera, lo anterior en sectores de rompiente para aportar a la mitigación de riesgo. Este acuerdo está sujeto a las fichas minero-ambientales y licencia ambiental.

Inversión Social Placa LIU-15391

- El futuro concesionario se compromete a entregar a las JAC dentro de la zona de influencia del proyecto minero, **JAC La Isla**, en Guamal, Meta, un (1) SMMLV anualmente, que aumentará a dos (2) SMMLV si la producción supera los 60.000 m³/año. En los meses de julio de cada año en etapa de explotación con producción. Este valor será destinado a las necesidades que tenga la comunidad. Este valor será consignado a la JAC de la vereda donde se esté generando la producción.
- En la etapa de explotación con producción autorizada (con el respectivo programa de trabajos y obras PTO aprobado por la autoridad minera y licencia ambiental aprobada por la autoridad ambiental), **se entregará apoyo** para las actividades comunitarias y celebraciones acordadas con la JAC.

 Agencia Nacional de Minería	GENERACIÓN DE TÍTULOS MINEROS	CÓDIGO: MIS3-P-008-F-003
	FORMATO	VERSIÓN: 2
	INFORME SOCIAL	FECHA VIGENCIA: 03/sept./2024

- Se realizará un **Plan de Gestión Social**, el cual se realizará teniendo en cuenta la participación de las comunidades de la vereda del área de influencia del proyecto minero donde se esté generando la producción o explotación.

Placa LIU-15391 Puntos dialogados durante la reunión sobre los que no se generaron acuerdos, sin embargo, pueden ser abordados durante la Audiencia Pública Minera.


Durante el diálogo no se logró llegar a acuerdos sobre los siguientes temas, por lo cual podrán ser abordados nuevamente en el marco de la audiencia pública minera.

- **Capacitación:** No se llega a un acuerdo sobre incluir la **estrategia de capacitación** dentro del Plan de Gestión Social en temas de interés de la comunidad, con instituciones legalmente constituidas autorizadas para realizar capacitación. La materialización de este compromiso está sujeta a que la comunidad garantice disponibilidad y participación. Se realizará una (1) vez al año desde la etapa de explotación, dirigido a las veredas del área de influencia del proyecto minero donde se esté generando la explotación con producción.
- **Economía local y proyectos productivos:** No se llega a un acuerdo sobre priorizar la adquisición de bienes y servicios y el consumo de productos alimenticios, servicios, herramientas y dotaciones provenientes de las comunidades aledañas y el comercio local. Esto estará sujeto a que la comunidad garantice la existencia y demanda de bienes y servicios a fin de cubrir la necesidad del titular y cumplan con los requisitos comerciales vigentes. Esta obligación estará vigente durante todo el proyecto minero, a precio de condiciones del mercado.

Para el cumplimiento de este compromiso se establecerá comunicación con las JAC o líderes comunitarios de las veredas de la zona de influencia del proyecto minero donde se esté generando la producción o explotación. (En todo caso, el futuro concesionario, para la ejecución de sus obligaciones contractuales, utilizará preferencialmente y al máximo los recursos locales, regionales y nacionales, todo esto de conformidad con el artículo 252 del código de minas, y/o la normativa vigente que la modifique, adicione o complemente).

- **Seguimiento y veeduría:** No se llega a un acuerdo sobre realizar jornadas de socialización con la comunidad de las veredas impactadas por el proyecto minero del municipio de Guamal, Meta de manera semestral, durante toda la ejecución del proyecto minero, para informar y socializar el estado del proyecto, las actividades realizadas y el avance del mismo, dando información detallada sobre el contenido del programa de trabajos y obras (PTO), del estudio de impacto ambiental y licenciamiento ambiental cuando sean aprobados. La convocatoria para la socialización se realizará a través de las JAC de las veredas impactadas por el proyecto minero.

Como logros de la fase III de implementación, se resalta el diálogo entre los distintos actores del municipio, con quienes se abordaron los principales puntos de interés y preocupación en torno a la actividad minera. En total, se llevaron a cabo seis (6) espacios de reunión con las comunidades, Asociación de Paleros y proponentes, donde se presentaron sus percepciones, inquietudes y expectativas, y se dialogó sobre posibles acuerdos. Es de aclarar que parte de la comunidad no se encuentra de acuerdo con el otorgamiento de títulos mineros en el municipio, por lo cual manifestaron que no deseaban generar encuentros ni acuerdos con el proponente.

 Agencia Nacional de Minería	GENERACIÓN DE TÍTULOS MINEROS	CÓDIGO: MIS3-P-008-F-003
	FORMATO	VERSIÓN: 2
	INFORME SOCIAL	FECHA VIGENCIA: 03/sept./2024

Adicionalmente, se realizó un (1) espacio de reunión en el que la alcaldía expresó directamente a los proponentes sus preocupaciones como autoridad territorial y se dialogó sobre eventuales acuerdos. Finalmente, se efectuó un (1) espacio de reunión entre personería y procuraduría donde se socializó la implementación del procedimiento y se recibieron recomendaciones para el mismo.

Cuarta fase: Preparación Audiencia Pública Minera

Finalizados los espacios de diálogo con las comunidades y la autoridad territorial, se invitó a las personas que voluntariamente desearan conformar la Mesa de Trabajo APM, con el propósito de identificar los aspectos principales a considerar en el desarrollo de la audiencia en el municipio.

Se socializó de manera breve la organización de la agenda de la audiencia, el espacio de participación de la comunidad durante el evento, así como el proceso de convocatoria y registro para intervenir durante la audiencia. Se mencionó que la audiencia se tiene proyectada para la última semana del mes de septiembre, para ello, la comunidad solicitó que se desarrollara en un espacio equidistante para todas las comunidades. En este sentido, se establece comunicación con la alcaldía municipal, quienes mencionan que puede desarrollarse la audiencia en el casco urbano. Finalmente, se manifestó el interés de poder enviar la información de la audiencia para que pueda ser replicada con otros miembros de la comunidad.

Mesa de Trabajo APM

I. Mesa de Trabajo APM: Autoridad Territorial – Proponentes

Mesa de trabajo, realizada el 26 de agosto de 2025, en Ecocentro-Guamal.


II. Vereda La Isla

Mesa de trabajo, realizada el 27 de agosto de 2025, en el Hotel Buenos Aires.

En el marco de un encuentro entre la autoridad territorial: la Oficina de Gestión del Riesgo y los proponentes, se presentaron las principales preocupaciones de la administración municipal y se dialogó sobre puntos clave previos a la audiencia y su organización en el municipio. Los funcionarios de la alcaldía manifestaron inquietud por la afectación generada por el trasvase del río Guamal hacia el Caño Camelia, que ha ocasionado inundaciones en viviendas y perjuicios a proyectos productivos. Asimismo, señalaron que los titulares mineros no muestran compromiso con el municipio y resaltaron la necesidad de que los proponentes tengan mayor presencia en los espacios comunitarios. Se discutió además la afectación del puente sobre el Caño Camelia. Durante el diálogo se establecieron posibles acuerdos de los proponentes. Finalmente, se brindó información sobre el desarrollo de la audiencia y desarrollo de la misma.

Si bien durante los espacios de reunión con algunas veredas como El Carmen, Montecristo Alto, Montecristo Bajo y San Pedro no se consolidó una Mesa de Trabajo APM, en las reuniones realizadas se compartió de manera general la información relacionada con la Audiencia Pública Minera. Asimismo, se extendió la invitación a participar en dicho escenario, resaltando su carácter de espacio de encuentro con diferentes entidades, en el cual la comunidad podrá intervenir y expresar sus preocupaciones, intereses y expectativas.

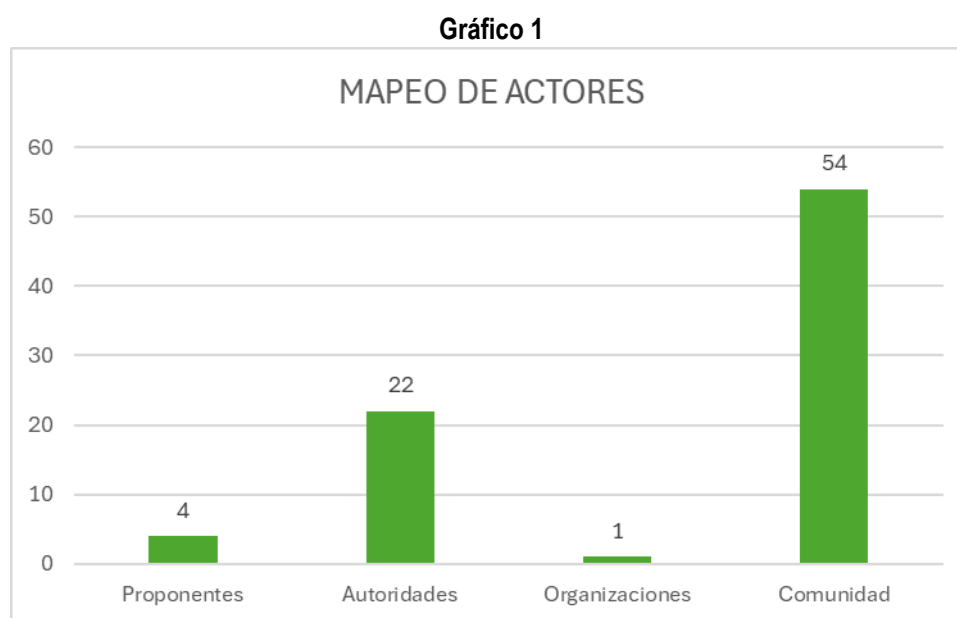
De igual manera, si bien con estas mismas veredas no se logró la toma de registro fotográfico ni de listados de asistencia durante los encuentros de implementación del procedimiento APM, sí se estableció comunicación telefónica y se envió información a las personas interesadas mediante medio escrito.

 Agencia Nacional de Minería	GENERACIÓN DE TÍTULOS MINEROS	CÓDIGO: MIS3-P-008-F-003
	FORMATO	VERSIÓN: 2
	INFORME SOCIAL	FECHA VIGENCIA: 03/sept./2024

Adicionalmente, se realizaron espacios de reunión de forma diferenciada con alcaldía municipal con la finalidad de abordar el componente logístico para el desarrollo de la audiencia y con proponentes para mencionar su participación durante la audiencia.

Mapeo de actores

A continuación, se realiza la identificación y caracterización de actores que participaron en la implementación del procedimiento de Audiencias Públicas Mineras en el municipio de Guamal. Esta información proviene de las bases de datos oficiales de la implementación del procedimiento.



Información registrada en las bases de datos propias de la ANM en el marco de la implementación del procedimiento de APM en territorio

Teniendo en cuenta el gráfico anterior, se puede identificar que a la fecha han participado en la implementación del procedimiento 81 personas así: 54 personas participantes de las comunidades, 22 personas de las autoridades territoriales, 1 organización y las y los proponentes con la participación de 4 personas.

Comunidad

A continuación, se presentan los gráficos que son resultado de la caracterización y análisis de la participación de la comunidad como actor clave en el proceso de relacionamiento para el otorgamiento de títulos mineros. Se logró identificar el ciclo de vida, área de vivienda (si es rural o urbana), enfoque de género (femenino, masculino, LGBTI), enfoque étnico (indígena, NARP, Rom, campesinos), si cuenta con alguna discapacidad (si o no) y finalmente, si es víctima del conflicto (si o no).


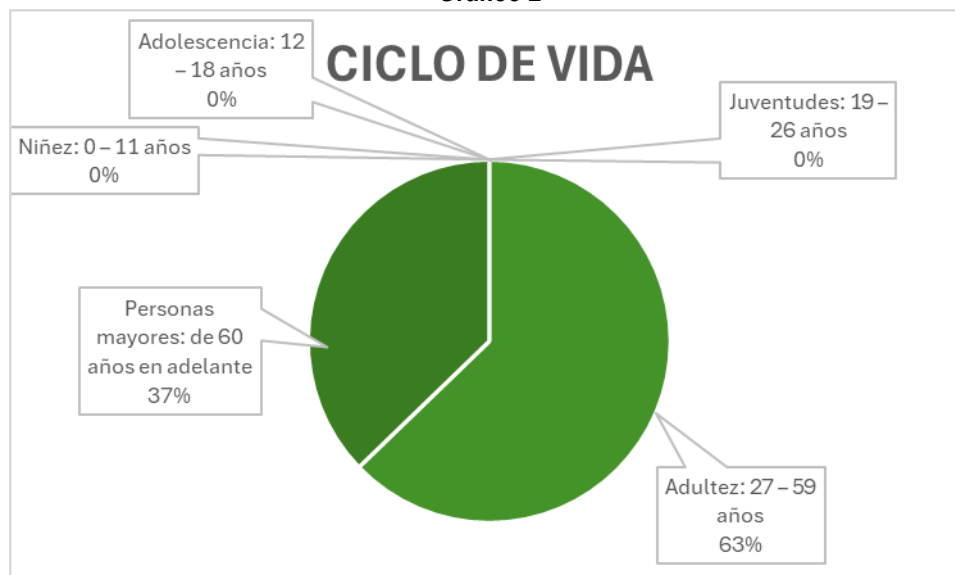
 Agencia Nacional de Minería	GENERACIÓN DE TÍTULOS MINEROS		CÓDIGO: MIS3-P-008-F-003
	FORMATO		VERSIÓN: 2
	INFORME SOCIAL		FECHA VIGENCIA: 03/sept./2024

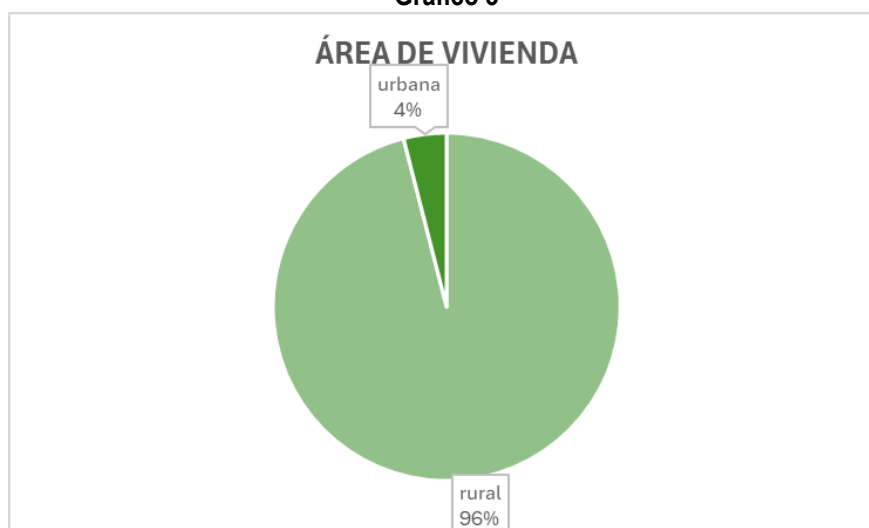
Gráfico 2




Información registrada en las bases de datos propias de la ANM en el marco de la implementación del procedimiento de APM en territorio

Teniendo en cuenta el gráfico anterior, se logra identificar que, de las 54 personas participantes de las comunidades, según el ciclo de vida de mayor a menor es la siguiente: en primer lugar, las personas del ciclo de vida de adultez que va de los 27 a 59 años con 27 personas, seguido de las personas mayores de 60 años con 16 personas. No se contó con la participación con personas de 0 a 26 años.

Gráfico 3

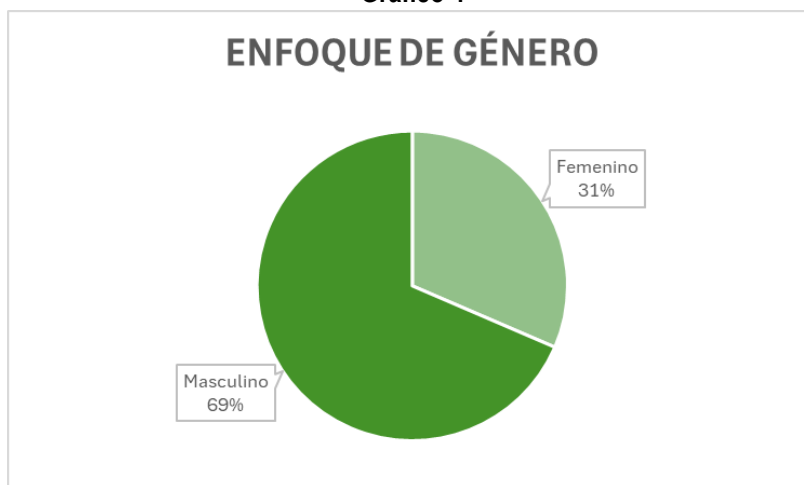


Información registrada en las bases de datos propias de la ANM en el marco de la implementación del procedimiento de APM en territorio

 Agencia Nacional de Minería	GENERACIÓN DE TÍTULOS MINEROS	CÓDIGO: MIS3-P-008-F-003
	FORMATO	VERSIÓN: 2
	INFORME SOCIAL	FECHA VIGENCIA: 03/sept./2024

Del gráfico anterior se puede interpretar que, de las 54 personas registradas en las bases de datos de la categoría de comunidad, con relación al área de vivienda en la que se pudo evidenciar que, 48 personas viven en área rural y 2 personas habitan zona urbana.

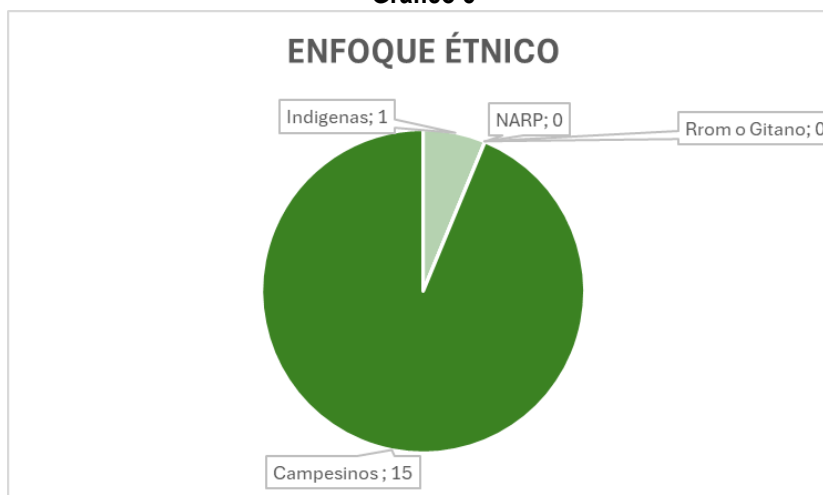
Gráfico 4




Información registrada en las bases de datos propias de la ANM en el marco de la implementación del procedimiento de APM en territorio

Del gráfico anterior se puede interpretar que, de las 54 personas registradas en las bases de datos de la categoría de comunidad, se encuentra lo siguiente: 37 personas de la comunidad se reconocen como género masculino, 17 personas del género femenino, 0 personas registro pertenecer a la comunidad LGBTI.

Gráfico 5



Información registrada en las bases de datos propias de la ANM en el marco de la implementación del procedimiento de APM en territorio

 Agencia Nacional de Minería	GENERACIÓN DE TÍTULOS MINEROS		CÓDIGO: MIS3-P-008-F-003
	FORMATO		VERSIÓN: 2
	INFORME SOCIAL		FECHA VIGENCIA: 03/sept./2024

Del gráfico anterior se puede interpretar que, de las 54 personas registradas en las bases de datos de la categoría de comunidad, 16 personas se reconocieron como parte de los grupos, pueblos o comunidades étnicas. De acuerdo con los datos obtenidos, se puede identificar que cero (0) personas se reconocieron como parte de las comunidades negras, afrocolombianas, raizales o palenqueras – NARP -, una (1) persona se reconoció como indígenas, cero (0) personas se reconocieron como perteneciente al pueblo Rrom o Gitano y quince (15) personas se identificaron como parte de la comunidad campesina.

Gráfico 6



Información registrada en las bases de datos propias de la ANM en el marco de la implementación del procedimiento de APM en territorio

Teniendo en cuenta el gráfico anterior, se puede evidenciar que, de las 54 personas registradas, se caracterizó que 1 persona registro tener una discapacidad, 33 personas registraron no tener ninguna discapacidad.


 Agencia Nacional de Minería	GENERACIÓN DE TÍTULOS MINEROS	CÓDIGO: MIS3-P-008-F-003
	FORMATO	VERSIÓN: 2
	INFORME SOCIAL	FECHA VIGENCIA: 03/sept./2024

Gráfico 7



Información registrada en las bases de datos propias de la ANM en el marco de la implementación del procedimiento de APM en territorio

Teniendo en cuenta el gráfico anterior, se puede evidenciar que con relación a si son o no víctimas del conflicto armado. Se evidenció que 7 personas registraron ser víctimas del conflicto armado, mientras que 27 personas registraron no ser víctimas.


Autoridades territoriales

Dentro del ejercicio de caracterización del mapa de actores de las autoridades territoriales se logró identificar la participación de 22 colaboradores de las instituciones o autoridades territoriales que participaron activamente en la implementación del procedimiento de Audiencias Públicas Mineras en los diferentes lugares.

Gráfico 8

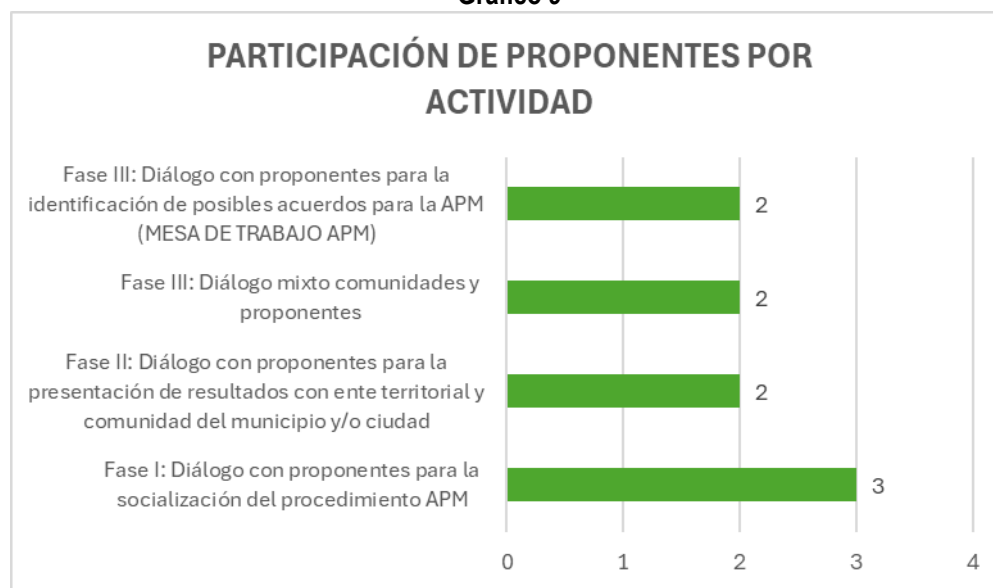


Información registrada en las bases de datos propias de la ANM en el marco de la implementación del procedimiento de APM en territorio

 Agencia Nacional de Minería	GENERACIÓN DE TÍTULOS MINEROS	CÓDIGO: MIS3-P-008-F-003
	FORMATO	VERSIÓN: 2
	INFORME SOCIAL	FECHA VIGENCIA: 03/sept./2024

Del gráfico anterior se logra destacar que, de las 22 personas registradas, participaron nueve (9) de parte del Concejo Municipal de Guamal, seguido de seis (6) personas de la Alcaldía Municipal de Guamal, tres (3) personas de las Policía Nacional de Colombia, dos (2) personas de la Secretaría de Minas y Energía de la Gobernación del Meta, una (1) persona de la Personería Municipal y una (1) persona de Corporación para el Desarrollo Sostenible del Área de Manejo Especial La Macarena – Cormacarena.


Gráfico 9




Información registrada en las bases de datos propias de la ANM en el marco de la implementación del procedimiento de APM en territorio

En cuanto a la participación de los proponentes en las actividades realizadas por parte de ANM, se dio en tres fases distintas del procedimiento APM. En la Fase I, correspondiente al diálogo con proponentes para la socialización del procedimiento, se contó con una participación de 3 proponentes. En la Fase II, que consistió en el diálogo con proponentes para la presentación de resultados ante el ente territorial y la comunidad, la participación de 2 proponentes. Finalmente, en la Fase III, que involucró dos tipos de reuniones por un lado diálogos con proponentes para la identificación de posibles acuerdos, en los que se contó con una participación de 2 proponentes y por otro lado diálogos mixtos entre comunidades y proponentes, se registró la mayor participación, con 2 proponentes.

Frente a las posturas identificadas frente a la minería por cada uno de los actores, se encontró lo siguiente:

 Agencia Nacional de Minería	GENERACIÓN DE TÍTULOS MINEROS		CÓDIGO: MIS3-P-008-F-003
	FORMATO		VERSIÓN: 2
	INFORME SOCIAL		FECHA VIGENCIA: 03/sept./2024

Tipo	Actor	Caracterización
Comunidad	Veredas: La Isla, Montecristo, El Carmen, San Pedro	<p>La comunidad posiblemente impactada por las solicitudes mineras en el municipio refiere percepciones similares en relación con la actividad. Por un lado, manifiestan preocupación y desconfianza por el posible incumplimiento de los proponentes producto de experiencias pasadas, puesto que no han visto un compromiso social, así como también por las posibles afectaciones que pueda generar la actividad minera en el municipio principalmente las relacionadas con el Caño Camelias por el riesgo de inundaciones, el medioambiente, y otras fuentes hídricas; refieren preocupación por el proceso de extracción del material ya que existe el riesgo de que se altere el río.</p> <p>A la comunidad le preocupa el posible impacto en la salud de los habitantes por el polvo y partículas que se generan producto de la actividad, así como también la posible afectación en proyectos productivos como: ecoturismo, cultivos, animales y fincas producto de las avalanchas e inundaciones en la región, como en el caso de la vereda La Isla que ha sido una de las más afectadas.</p> <p>Por lo anterior, indican que no están de acuerdo con el otorgamiento de nuevos títulos mineros</p> <p>En contraste, una parte de la comunidad no se opone a la actividad minera siempre y cuando los trabajos se realicen hacia la parte de arriba del Río Guamal por el cauce.</p>
Autoridad Territorial	Sec. de Minas de la Gobernación del Meta, Personería Municipal, Consejo Municipal, Alcaldía – Gestión del riesgo.	<p>La Alcaldía de Guamal expresa su preocupación con relación a las piedras grandes que dejan los titulares en el río, ya que esto puede ocasionar que el cauce del río cambie ocasionando el trasvase del río Guamal al Caño Camelias.</p> <p>El ente territorial manifiesta su interés en solicitar una autorización temporal para obras del municipio y que aporte a la descolmatación del río.</p> <p>De igual manera, espera que los futuros titulares mineros cumplan a cabalidad los compromisos pactados con las comunidades de acuerdo con la normatividad vigente, así como también tener en cuenta el tránsito de volquetas ya que durante los trayectos dejan material y agua</p>
Proponentes	Las dos (2) solicitudes viabilizadas en el municipio se	Existe interés por parte de los proponentes en dialogar con la comunidad, el cual se evidencia en su participación. En los espacios de diálogo social, se identificó disposición por parte

 Agencia Nacional de Minería	GENERACIÓN DE TÍTULOS MINEROS	CÓDIGO: MIS3-P-008-F-003
	FORMATO	VERSIÓN: 2
	INFORME SOCIAL	FECHA VIGENCIA: 03/sept./2024


	presentan como persona natural.	de los proponentes para construir acuerdos con las comunidades, los cuales serán llevados a la APM. Los posibles acuerdos dialogados con la comunidad se relacionan con el mantenimiento del estado de las vías con relación a la donación de material, proteger los márgenes del cauce que corresponda, realizar un Plan de Gestión Social, y su respectiva capacitación, formulación del Plan de Manejo de Tránsito y control social a volquetas, contratación de mano de obra calificada y no calificada, entre otros.
Organizaciones	Asopal – Asociación de Paleros de Guamal	La comunidad consultada expresó su preocupación por la posibilidad de poder continuar con su actividad de extracción de material, La Asociación manifestó dificultades previas con otros titulares mineros que han incumplido acuerdos, impidiendo el acceso a sus títulos, lo que ha llevado a tomar vías de hecho. Adicionalmente, se identificó que el área de trabajo de los paleros se traslapa con la solicitud LIU-15391, sin embargo, se muestra el interés en contar con un buen relacionamiento entre la asociación y el futuro concesionario en pro en la formalización minera una vez otorgado el título

6. Concepto social.

La implementación del procedimiento de Audiencias Públicas Mineras en el municipio de Guamal, Meta ha pasado por tres fases de implementación: aproximación al territorio; reunión de coordinación y concurrencia, diálogo y participación ciudadana; pedagogía y diálogo social. Cada momento ha implicado acciones específicas para garantizar la participación informada y el diálogo entre los diferentes actores proponentes, la comunidad y las autoridades territoriales.

El municipio de Guamal se caracteriza por una dinámica económica basada principalmente en los sectores de industria agrícola, ganadería, pesca, hidrocarburos y minería. En este sentido, en el Plan de Desarrollo Económico y Social Municipal “Guamal, Donde Crece el Futuro 2024 – 2027”, el municipio proyecta el fortalecimiento de la industria agropecuaria y turística, así como la diversificación frente a la dependencia del sector hidrocarburos, para promover el desarrollo económico y el aprovechamiento de las actividades productivas propias del territorio.

Ahora bien, durante la implementación del procedimiento de Audiencia Pública Minera se identificaron varias preocupaciones que reflejan la tensión existente frente al otorgamiento de nuevos títulos mineros una de ellas se relaciona con la ubicación de solicitudes sobre el Caño Camelia, zona que la población considera riesgosa por el antecedente de inundaciones asociadas a los desbordamientos del río Guamal y su trasvase hacia dicho caño. Así mismo, se evidenció que gran parte de la actividad económica de los habitantes está vinculada con los sectores que el municipio busca fortalecer, según lo establecido en el Plan de Desarrollo Municipal, tales como la agropecuaria y el turismo. En este contexto se observa un posible punto de

 Agencia Nacional de Minería	GENERACIÓN DE TÍTULOS MINEROS	CÓDIGO: MIS3-P-008-F-003
	FORMATO	VERSIÓN: 2
	INFORME SOCIAL	FECHA VIGENCIA: 03/sept./2024

desencuentro entre los futuros concesionarios mineros y la comunidad, pues las principales preocupaciones de los habitantes se relacionan con los impactos históricos del río Guamal y su trasvase hacia el Caño Camelia, fenómenos que han ocasionado pérdidas económicas significativas. La población ha señalado que, en repetidas ocasiones, estos desbordamientos han afectado sus cultivos, animales y parte de sus fincas, incluyendo aquellas dedicadas a actividades turísticas. Tales afectaciones también han sido sufridas por otros habitantes del municipio, incluso por quienes no desarrollan su actividad económica en los sectores mencionados.

Como consecuencia de lo anterior, la comunidad manifiesta dudas, temores y preocupaciones frente al otorgamiento de títulos en estas áreas. Aunque reconocen que la extracción de material de arrastre podría contribuir al proceso de descolmatación, insisten en que la prioridad no debe centrarse en el Caño Camelia, sino en el río Guamal, por ser la principal fuente hídrica del municipio y el afluente que históricamente ha generado mayores impactos en sus medios de vida, al desbordarse.


Otro aspecto que genera incertidumbre es la existencia de títulos mineros que no han sido explotados, lo que, según la comunidad, ha favorecido la acumulación de material en el río Guamal y con ello el aumento de riesgos de desbordamiento en temporada de lluvias, lo cual se suma a la desconfianza hacia algunos solicitantes que ya cuentan con títulos previos aparentemente inactivos, lo cual hace que los habitantes duden de su compromiso real con el municipio y su población.

Durante el procedimiento también se identificaron preocupaciones relacionadas con la infraestructura vial. Los habitantes señalaron que algunas vías y puentes no tienen la capacidad para soportar el tránsito de volquetas y vehículos de carga pesada, situación que no solo deteriora la infraestructura, sino que también representa un riesgo para peatones y conductores. Además, se mencionó el comportamiento inadecuado de algunos transportadores, quienes no respetan las normas de tránsito ni a los transeúntes, y transportan material sin las medidas adecuadas, generando residuos en las vías.

Frente a estas inquietudes, se adelantaron algunas acciones dentro del procedimiento de audiencias públicas mineras. Se informó a la comunidad sobre la renuncia de un título minero ubicado en la zona alta del municipio, considerado un punto crítico de colmatación. Esta información fue validada con el equipo del Punto de Atención Regional Centro de la ANM y compartida anticipadamente con la alcaldía, con el fin de iniciar gestiones que permitan solicitar una autorización temporal o aplicar lo dispuesto en el artículo 21 de la Ley 2250 de 2022 para el uso excepcional de materiales de construcción. Aunque esta medida no responde de manera inmediata a todas las solicitudes ciudadanas, abre la posibilidad de construir un plan de trabajo direccionado a la gestión del riesgo.

En este sentido, durante los espacios de relacionamiento la comunidad ha solicitado la creación de escenarios de trabajo conjunto con entidades del orden nacional, departamental y municipal, que permitan coordinar de manera organizada las acciones en torno al manejo y ordenamiento de las fuentes hídricas. Y de esta forma, lograr un trabajo articulado entre instituciones que contribuyan a la prevención de riesgos y eviten la repetición de las afectaciones que ya han experimentado los habitantes del territorio.

Se considera necesario fortalecer la articulación institucional. La comunidad ha insistido en la creación de una mesa de trabajo con entidades del orden nacional, departamental y municipal, que permita coordinar acciones sobre el río Guamal y el Caño Camelia, con el objetivo de prevenir riesgos y atender de manera integral las problemáticas que históricamente los han afectado. En este sentido, se identifica la necesidad de

 Agencia Nacional de Minería	GENERACIÓN DE TÍTULOS MINEROS		CÓDIGO: MIS3-P-008-F-003
	FORMATO		VERSIÓN: 2
	INFORME SOCIAL		FECHA VIGENCIA: 03/sept./2024


que la comunidad esté enterada de estos posibles espacios institucionales y que dicha participación ciudadana no se limite a los presidentes de juntas de acción comunal, sino que se garantice la inclusión de la población en general para lograr procesos transparentes y representativos.

Finalmente, en el marco de la coexistencia de diferentes sectores económicos, se subraya la importancia de que los proyectos mineros se desarrollen en coherencia con el Plan de Desarrollo Municipal, de manera que convivan con las actividades agrícolas y turísticas. Para ello, resulta fundamental que titulares y futuros titulares mineros asuman compromisos relacionados con el uso y mantenimiento de las vías, el respeto a los planes de tránsito y la concertación con autoridades y comunidad. Solo a través de un enfoque articulado, preventivo y participativo será posible minimizar la conflictividad social, atender las necesidades de la población y garantizar un desarrollo equilibrado para el municipio de Guamal.


Algunos miembros de la comunidad, reconociendo la importancia de las diferentes actividades económicas del municipio, identifican la minería de materiales de arrastre como un factor con incidencia en la economía local. Lejos de oponerse de manera absoluta a esta actividad, lo que plantean es la necesidad de una mayor organización y coordinación entre las entidades competentes, con el fin de prevenir riesgos de inundación. En este sentido, varios habitantes han manifestado que, antes de otorgar nuevos títulos mineros, debería conformarse una mesa de diálogo entre las distintas entidades para establecer lineamientos claros sobre el ordenamiento de la cuenca del río Guamal y del Caño Camelia.

A continuación, se proponen una serie de acciones frente a los posibles riesgos socioambientales identificados que podrían estar asociados a la llegada de la actividad minera en el municipio. Estas son algunas sugerencias que el equipo de Audiencias Públicas Mineras da para que los diferentes actores en el territorio las consideren. Igualmente, se brindan con el ánimo de prevenir, mitigar y reducir la conflictividad social en el municipio por la posible llegada de proyectos mineros al municipio.


Riesgo	Amenaza	Vulnerabilidad	Sugerencia de posibles acciones
Ausencia de articulación institucional	La actuación desarticulada de las entidades nacionales, departamentales y municipales, cada una con sus propias directrices y procedimientos, genera confusión en el territorio y limita la capacidad de respuesta ante problemáticas ambientales y sociales.	La falta de coordinación interinstitucional dificulta que la comunidad tenga claridad sobre las normativas a cumplir, lo que incrementa la desinformación y genera desconfianza hacia las instituciones.	<p>Conformar una mesa de trabajo interinstitucional (con participación de autoridades nacionales, departamentales y municipales) para ordenar las acciones sobre el río Guamal y el Caño Camelia, con enfoque en prevención del riesgo</p> <p>Mantener informada a la ciudadanía sobre las discusiones y decisiones relacionadas con el manejo de la cuenca,</p>

 Agencia Nacional de Minería	GENERACIÓN DE TÍTULOS MINEROS		CÓDIGO: MIS3-P-008-F-003
	FORMATO		VERSIÓN: 2
	INFORME SOCIAL		FECHA VIGENCIA: 03/sept./2024


			garantizando que las convocatorias no se limiten a presidentes de JAC, sino que incluyan a la población en general.
Falta de articulación entre actividades económicas en el territorio	<p>El desarrollo de la actividad minera sin armonización con otras dinámicas económicas locales (agricultura, pesca, turismo y ecoturismo) puede obstaculizar el crecimiento de sectores priorizados en el Plan de Desarrollo Municipal y aumentar la dependencia de la minería como única fuente de empleo e ingresos.</p> <p>Falta de organización de los titulares mineros puede incrementar los conflictos con la comunidad, especialmente en aspectos como el uso de las vías, el transporte de material y la extracción de material.</p>	<p>La ausencia de alternativas laborales y la dependencia económica de la minería debilitan la sostenibilidad del municipio. Además, la falta de cohesión en el desarrollo de actividades económicas limita la diversificación productiva, y podría afectar otros proyectos productivos.</p> <p>La desarticulación entre titulares mineros y la falta de acuerdos colectivos limitan la capacidad de dar soluciones conjuntas a problemas de infraestructura y convivencia, como el mantenimiento de las vías de acceso, lo que agrava la percepción de riesgo en la comunidad.</p>	<p>Proyectos mineros se desarrollen en coherencia con el Plan de Desarrollo Municipal y los instrumentos de ordenamiento territorial, permitiendo la coexistencia equilibrada de minería, agricultura y turismo.</p> <p>Incluir en los planes de gestión social iniciativas para fortalecer proyectos productivos locales, promover la diversificación económica y mantener comunicación permanente con líderes comunitarios para asegurar un crecimiento equitativo y sostenible.</p> <p>Promover la articulación entre los titulares y futuros titulares mineros para organizar el gremio, con el fin de acordar compromisos colectivos en temas clave como el mantenimiento de vías, la gestión del transporte de material y la reducción de impactos ambientales</p>
Limitado involucramiento con la autoridad territorial en gestión del	Posibilidad de que la actividad minera se desarrolle sin articulación con los instrumentos de ordenamiento territorial	Limitado involucramiento de los futuros titulares mineros en aspectos de principal interés para la autoridad territorial y la comunidad, como la gestión del riesgo.	Establecer compromisos con los proponentes para garantizar su participación activa y apoyo en temas relacionados con la

 Agencia Nacional de Minería	GENERACIÓN DE TÍTULOS MINEROS		CÓDIGO: MIS3-P-008-F-003
	FORMATO		VERSIÓN: 2
	INFORME SOCIAL		FECHA VIGENCIA: 03/sept./2024

riesgo y planeación	ni con las estrategias municipales de gestión del riesgo, lo que puede aumentar la vulnerabilidad frente a desastres y afectar la sostenibilidad ambiental	Preocupación de la comunidad por posible aumento de riesgo al realizar actividades extractivas que estén en contravía de las estrategias municipales para la gestión de riesgo.	<p>gestión del riesgo y el desarrollo del municipio.</p> <p>Formular un plan de trabajo conjunto en el que se incluya una comunicación constante con la autoridad territorial y la articulación en temas clave como ordenamiento territorial, gestión del riesgo y desarrollo sostenible.</p> <p>Socializar el Plan de Trabajos y Obras PTO y licenciamiento ambiental con la autoridad territorial, en la medida de lo posible validando que dichos documentos estén acordes con los instrumentos de ordenamiento territorial y procurando que sean coherentes los objetivos del Plan de Desarrollo Municipal.</p> <p>Mantener una comunicación permanente entre el sector minero y la autoridad territorial, con el fin de coordinar acciones alineadas con la planeación local y que aporten a la mitigación de riesgos en el territorio.</p>
Afectaciones por el uso de vías y riesgos viales asociados a la actividad minera	El tránsito frecuente de volquetas y vehículos de carga pesada en vías rurales que no cuentan con la capacidad técnica para soportar este tipo de transporte puede	La infraestructura vial del municipio, sumada a la ausencia de acuerdos claros entre titulares mineros y autoridades locales sobre el mantenimiento y uso de las vías, aumenta la exposición	Establecer compromisos colectivos entre titulares y futuros titulares mineros, la Alcaldía y las comunidades para definir responsabilidades en el mantenimiento de las

 Agencia Nacional de Minería	GENERACIÓN DE TÍTULOS MINEROS		CÓDIGO: MIS3-P-008-F-003
	FORMATO		VERSIÓN: 2
	INFORME SOCIAL		FECHA VIGENCIA: 03/sept./2024

	<p>deteriorar la infraestructura, incrementar la accidentalidad y generar riesgos para peatones y demás usuarios. Además, la falta de control sobre las prácticas de conducción de algunos transportadores ha ocasionado quejas por exceso de velocidad, irrespeto a peatones y dispersión de material en la vía.</p>	<p>de la comunidad a riesgos de accidentes, afectación de vías veredales y deterioro de puentes y carreteras. Esta situación afecta no solo a la actividad minera, sino también a otros sectores económicos como la agricultura y el turismo, que dependen del estado de las vías para movilizar sus productos y servicios. Así como a la comunidad que utiliza las vías para moverse</p>	<p>vías y puentes utilizados por el transporte minero. Incluir en los planes de manejo de tránsito medidas específicas para regular la velocidad, capacitar a los conductores y garantizar la seguridad de peatones y ciclistas. Promover espacios de diálogo en los que todos los sectores económicos que usan estas vías participen, de modo que las decisiones sobre su mantenimiento y regulación beneficien de manera equitativa a toda la comunidad.</p>
<p>Falta de reconocimiento y apoyo a los mineros tradicionales en sus procesos de formalización.</p>	<p>Falta de incentivos para la formalización que propicie la reproducción de dinámicas mineras informales en el territorio</p> <p>Debilidad en los procesos de formalización que puede derivar en la persistencia de actividades mineras sin control ni respaldo legal</p> <p>Continuidad de la minería sin formalizar, con posibles efectos adversos en el ambiente, la seguridad y la economía local.</p>	<p>Posible escasa capacidad técnica, organizativa y jurídica de las asociaciones de paleros para avanzar en la formalización por sí solas.</p>	<p>Establecer mesas de diálogo entre proponentes y asociaciones de paleros para identificar oportunidades de apoyo en la formalización.</p> <p>Motivar a los mineros tradicionales a formalizarse mediante programas de acompañamiento y sensibilización liderados por entidades de nivel nacional, departamental y municipal.</p> <p>Promover actividades de capacitación, asistencia técnica y fortalecimiento organizativo para los paleros.</p>

 Agencia Nacional de Minería	GENERACIÓN DE TÍTULOS MINEROS	CÓDIGO: MIS3-P-008-F-003
	FORMATO	VERSIÓN: 2
	INFORME SOCIAL	FECHA VIGENCIA: 03/sept./2024

Bibliografía

Radio Nacional de Colombia. (2023, octubre 31). *Chocolate del Meta, entre los mejores del mundo*. Radio Nacional de Colombia. <https://www.radionacional.co/noticias-colombia/chocolate-del-meta-entre-los-mejores-del-mundo>

Concejo Municipal de Guamal. (2024, abril 30). *Plan de Desarrollo Municipal Guamal 2024–2027: Versión final*. Concejo Municipal de Guamal. https://concejo-municipal-guamal.micolombiadigital.gov.co/sites/concejo-municipal-guamal/content/files/000129/6446_pdm-guamal-30abril2024-vrfinal12pmok-1.pdf