
 Agencia Nacional de Minería	GENERACIÓN DE TÍTULOS MINEROS		CÓDIGO: MIS3-P-008-F-003
	FORMATO		VERSIÓN: 2
	INFORME SOCIAL		FECHA VIGENCIA: 03/sept./2024

Fecha:	08	09	2025	Lugar	CUMARAL-META
Objetivo General:	Garantizar el derecho a la participación real, inclusiva y efectiva de la comunidad, organizaciones sociales y entidades públicas y privadas en los procesos de titulación minera; así como la aplicación de los principios de coordinación, concurrencia y subsidiariedad en el proceso de titulación minera con el fin de armonizar la legislación ambiental, las políticas y normas municipales y/o departamentales con el desarrollo de los proyectos mineros.				
Alcance de las acciones y del Informe:	<p>Este informe presenta el trabajo de relacionamiento realizado en el marco de la implementación del procedimiento de Audiencias Públicas Mineras para el Otorgamiento de Títulos Mineros en los diferentes lugares del país en el que se encuentran propuestas viabilizadas para el posible otorgamiento de títulos mineros.</p> <p>A su vez, brinda elementos de acciones con el fin de aportar la realización de la actividad minera en los territorios reconociendo las inquietudes, percepciones y expectativas de las comunidades con relación a la actividad minera y que se pueda hacer una minería para la vida al servicio de las comunidades y el país.</p> <p>Este informe social es de carácter público, en el mismo podrán encontrar material fotográfico y audiovisual de los procesos realizados en territorio, todo el material audiovisual cuenta con el permiso de los diferentes actores.</p>				
Nombres y apellidos Quien realiza	Paola Higuera Martínez Néstor David Cruz Yazmín Rojas Iván Garzón Sara Rincón			Rol contratista:	Líder Social Especialista SIG Social Pedagógica Audiovisual Apoyo Social
Nombres y apellidos Quien revisa	Diana Chavarro Rodríguez Luisa Fernanda Flórez			Rol contratista:	Contratista social Asesora Social

1. Introducción

La Agencia Nacional de Minería (en adelante ANM) es la entidad del Estado que tiene por objeto principal administrar integralmente los recursos minerales, promover el aprovechamiento óptimo y sostenible de los recursos mineros de conformidad con las normas pertinentes y en coordinación con las autoridades ambientales en los temas que lo requieran, lo mismo que hacer seguimiento a los títulos de propiedad privada del subsuelo cuando le sea delegada esta función por el Ministerio de Minas y Energía de conformidad con la ley.

 Agencia Nacional de Minería	GENERACIÓN DE TÍTULOS MINEROS	CÓDIGO: MIS3-P-008-F-003
	FORMATO	VERSIÓN: 2
	INFORME SOCIAL	FECHA VIGENCIA: 03/sept./2024




Vista a la plaza del centro de Cumaral

La ANM se compone en su organización, conforme al Decreto 4134 de 2011, por Presidencia, la Oficina Asesora Jurídica, la Oficina de Control Interno, la Oficina de Tecnología e Información y cuatro vicepresidencias: Vicepresidencia Administrativa y Financiera, Vicepresidencia de Contratación y Titulación, Vicepresidencia de Seguimiento, Control y Seguridad Minera y Vicepresidencia de Promoción y Fomento. Estas a su vez se dividen en grupos de trabajo según lo establecen las Resoluciones 206 de 2013, 790 de 2019 y 223 de 2021.

La Vicepresidencia de Contratación y Titulación Minera – VCT se encarga de implementar el procedimiento de Audiencia Pública Minera para el Otorgamiento de Títulos Mineros, con el objetivo de garantizar el derecho a la participación real, inclusiva y efectiva de la comunidad, organizaciones sociales y entidades públicas y privadas en los procesos de titulación minera; así como la aplicación de los principios de coordinación, concurrencia y subsidiariedad en el proceso de titulación minera con el fin de armonizar la legislación ambiental, las políticas y normas municipales y/o departamentales con el desarrollo de los proyectos mineros.

En el marco de implementación del procedimiento de Audiencias Públicas Mineras, en el municipio de **Cumaral, Meta**, se ha elaborado el presente documento con el fin de dar a conocer el proceso de relacionamiento con diferentes actores del municipio, sus posturas, inquietudes y expectativas con relación a la actividad minera en sus territorios y el posible otorgamiento de las **seis (6) propuestas** de contrato de concesión minera de **roca o piedra caliza, arenas (de río), gravas (de río), arenas, areniscas, gravas**. A la vez, presenta una lectura de contexto del municipio, un estado de la actividad minera del territorio, informe narrativo de la implementación del procedimiento en el municipio, un ejercicio de caracterización de actores claves relacionados con la actividad minera y, finalmente, un concepto técnico social por parte de los profesionales encargados de implementar el proceso en este municipio.

 Agencia Nacional de Minería	GENERACIÓN DE TÍTULOS MINEROS	CÓDIGO: MIS3-P-008-F-003
	FORMATO	VERSIÓN: 2
	INFORME SOCIAL	FECHA VIGENCIA: 03/sept./2024

Este procedimiento le apuesta a la visión del Gobierno con relación al respeto y cuidado de los recursos naturales no renovables (RNNR), que se basa en la soberanía nacional respecto de ellos y en su importancia estratégica para la reindustrialización de la economía, la transición energética, la soberanía alimentaria y la construcción de infraestructura pública.

La implementación del procedimiento de Audiencias Públicas Mineras para el otorgamiento de títulos mineros busca que la minería se lleve a cabo en los territorios al servicio de las comunidades y sus intereses, ya que sus voces son su eje fundamental. La minería con propósito también incluye respetar el ordenamiento del territorio alrededor del agua, garantizar la justicia social y la vida integral de las personas, el derecho a la alimentación y la búsqueda de transformaciones productivas que ayuden al país a su internacionalización y el respeto por el medio ambiente. Esta visión de la minería busca que la realización de esta actividad garantice la protección del medio ambiente, la participación de las comunidades, la generación de empleos, la construcción de encadenamientos productivos y la transferencia de conocimiento y tecnología. De esta manera, la minería se pone al servicio del país.




Diálogo y participación. Río Guacavía. Cumaral. Julio 30 de 2025

Desde estas consideraciones, en este informe se presentan los resultados del proceso de relacionamiento con autoridades territoriales, comunidad, proponentes, líderes, lideresas y organizaciones sociales, desarrollado en el marco de la implementación del procedimiento de Audiencias Públicas Mineras en el municipio de **Cumaral, Meta**.

A continuación, se presentan algunos aspectos para tener en cuenta:

- El equipo encargado del proceso de relacionamiento diseñó e implementó diversas acciones y metodologías basadas en enfoques diferenciales y territoriales del municipio. Entre estas acciones se destacan visitas de campo, diálogos sociales, cartografías sociales, diálogos con autoridades locales, diálogos mixtos entre proponentes y comunidades; así como reuniones virtuales y presenciales con proponentes y sesiones pedagógicas. Estas actividades buscaron facilitar la

 Agencia Nacional de Minería	GENERACIÓN DE TÍTULOS MINEROS	CÓDIGO: MIS3-P-008-F-003
	FORMATO	VERSIÓN: 2
	INFORME SOCIAL	FECHA VIGENCIA: 03/sept./2024


comprensión del proceso de otorgamiento de títulos mineros, divulgar las propuestas viabilizadas en el municipio y explicar las diferentes figuras jurídicas relacionadas con la contratación y el ciclo minero. La información recopilada se registró en bases de datos, en el informe escrito y en el formato audiovisual realizado por el equipo, gestionado según las políticas de datos establecidas en la Ley 1581 de 2012.

- El proceso de relacionamiento con autoridades territoriales, comunidad, proponentes, líderes, lideresas y organizaciones sociales, desarrollado en el marco de la implementación del procedimiento de Audiencias Públicas Mineras en el municipio de **Cumaral, Meta**, se desarrolló en cuatro momentos:
 1. Fase 1: Acercamiento al territorio
 2. Fase 2: Coordinación y concurrencia y diálogo y participación ciudadana
 3. Fase 3: Pedagogía y diálogo social
 4. Fase 4: Audiencias Públicas Mineras (en adelante APM)



Reunión con autoridades locales, Cumaral, 8 de agosto de 2024

La implementación de las fases mencionadas será descrita en el numeral cuatro (4) del presente informe social denominado: Informe narrativo de la implementación del procedimiento en el territorio.

 Agencia Nacional de Minería	GENERACIÓN DE TÍTULOS MINEROS	CÓDIGO: MIS3-P-008-F-003
	FORMATO	VERSIÓN: 2
	INFORME SOCIAL	FECHA VIGENCIA: 03/sept./2024


2. Lectura de Contexto



Acercamiento al territorio. Cumaral. Abril 9 de 2024

En su fundación, el municipio fue denominado *Boca de Monte* por su ubicación geográfica; posteriormente, al descubrirse en su territorio una gran cantidad de palma de cumare, adoptó el nombre definitivo de **Cumaral**, conocido hoy como la “*Ciudad Cordial del Meta*” y la “*Capital Mundial de la Mamona y de la Vaquería*”.

Cumaral se encuentra ubicado en el pie de monte de la cordillera oriental o Piedemonte Llanero, cuenta con una extensión de 61.862 Ha. Se encuentra localizado en el noroccidente del departamento del Meta, con coordenadas 4°16'08" latitud norte y 73°28'59" longitud oeste, y su altura sobre el nivel del mar es de 452 metros.

 Agencia Nacional de Minería	GENERACIÓN DE TÍTULOS MINEROS	CÓDIGO: MIS3-P-008-F-003
	FORMATO	VERSIÓN: 2
	INFORME SOCIAL	FECHA VIGENCIA: 03/sept./2024



Fuente: Grupo de Audiencias Públicas Mineras –
Vicepresidencia de Contratación y Titulación Minera – ANM

Limita al norte con el departamento de Cundinamarca y el municipio de San Juanito, su borde es el río Guacavía. Al suroeste limita con el municipio de Restrepo y al este, con Puerto López y Cabuyaro. Su distancia con respecto a la ciudad de Villavicencio, capital del departamento del Meta, es aproximadamente de 26 Km.

Población


Según el censo DANE 2018 el municipio cuenta con proyección de 25.201 habitantes para el 2024, de los cuales 65.2% (16.443) son mujeres y 49.4% (12.444) son hombres. De esta población, en total 419 personas pertenecen a comunidades étnicas: indígenas: 27 personas, raizales: 2 personas y negra, mulata o afrocolombiana: 387 personas. (Plan de desarrollo municipal de Cumaral 2024- 2027).

Economía

La vocación económica del municipio es principalmente agroindustrial y ganadera, con cultivos permanentes de palma de aceite y cítricos, y cultivos transitorios de arroz y maíz.

Plan de Desarrollo Municipal


El Plan de Desarrollo Municipal 2024 – 2027 en cabeza del alcalde José Albeiro Serna Restrepo, en su Visión espera que el municipio se consolide como ciudad turística, productiva, competitiva, sostenible e incluyente, en armonía y conservación del medio ambiente, fuentes hídricas y biodiversidad. Espera que el municipio sea reconocido por su participación ciudadana, servicios públicos, educación, cultura, telecomunicaciones,

 Agencia Nacional de Minería	GENERACIÓN DE TÍTULOS MINEROS	CÓDIGO: MIS3-P-008-F-003
	FORMATO	VERSIÓN: 2
	INFORME SOCIAL	FECHA VIGENCIA: 03/sept./2024

tecnologías y economía diversificada. Todo esto a partir de los principios de respeto a la vida, participación y gobernanza, desarrollo sostenible, transparencia y corresponsabilidad.

Dentro de los objetivos del Plan de Desarrollo Municipal, se destaca el destinado al Ambiente y Desarrollo Sostenible en el que el municipio proyecta “garantizar la sostenibilidad del territorio a través de herramientas que promuevan la recuperación de las áreas protegidas y de conservación, los recursos naturales renovables, propendiendo por la defensa del agua en un ambiente sano y sostenible para el municipio” con la protección de ecosistemas y áreas protegidas, destacando que el departamento del meta cuenta con tres complejos de páramos: Chingaza (San Juanito, El Calvario, Restrepo y Cumaral), Cruz verde-Sumapaz (Mesetas, Uribe, Cubarral, Guamal, Acacías, Lejanías) y Los Picachos (Uribe).


Así mismo, la población de Cumaral se reconoce por la organización ciudadana y el involucramiento en aspectos de interés municipal. Entre ellos se destaca el uso de mecanismos de participación, como la Consulta Popular del 4 de junio de 2017. Mediante este mecanismo, los habitantes del territorio se organizaron en torno a la protección del ambiente y el recurso hídrico en relación con actividades de exploración y explotación de RNNR.



Acercamiento al territorio. Cumaral. Abril 9 de 2024

El resultado de esta participación impulsó la unificación de sentencias y se tuvo en cuenta como antecedente en la **Sentencia Unificada SU-095 de 2018 de la Honorable Corte Constitucional** que, entre otros, ordena:

“Al Ministerio de Minas y Energía, a la Agencia Nacional de Hidrocarburos y a la Agencia Nacional de Minería **mantengan y fortalezcan**, de acuerdo con los criterios de esta providencia, programas y proyectos que fortalezcan el diálogo, la comunicación y la información con las entidades

 Agencia Nacional de Minería	GENERACIÓN DE TÍTULOS MINEROS		CÓDIGO: MIS3-P-008-F-003
	FORMATO		VERSIÓN: 2
	INFORME SOCIAL		FECHA VIGENCIA: 03/sept./2024

territoriales y sus autoridades locales con el fin de aplicar principios de coordinación y concurrencia e información suficiente.”

Lo anterior constituye un fundamento normativo y procedimental del procedimiento de Audiencias Públicas Mineras a través de la resolución 1099 del 22 de diciembre del 2023.

3. Actividad Minera

El día **3 de julio del 2025** se llevó a cabo la reunión de Coordinación y Concurrencia, en el municipio de **Cumalar, Meta**, y se presentó el siguiente estado minero:


Tabla No. 1
Catastro minero – Municipio de **Cumalar, Meta**

Descripción	Cantidad
Títulos mineros	11
Solicitudes vigentes (en proceso de evaluación técnico, ambiental, jurídico y económico)	13
Propuestas de contrato de concesión viabilizadas técnica, ambiental, jurídica y económicamente (para otorgamiento de títulos mineros)	6

De acuerdo con la información anterior, se presenta la tabla con la información de los títulos vigentes en el municipio de **Cumalar, Meta**:

Tabla No. 2
Títulos mineros vigentes en el municipio de **Cumalar, Meta**

Nº	Autorizado Para Explotar	Código Expediente	Modalidad	Área Ha	Clasificación	Titulares	Grupo De Minerales	Fecha De Expiración
1	Si	JCJ-08381	Contrato De Concesión (L 685)	232,524	Med	(78412) Inversiones Payara SAS	Gravas (De Rio)	19/10/2040
2	No	FKT-139	Contrato De Concesión (L 685)	51,9455	Peq	(34802) Cooperativa Multiactiva para la Exloración y Explotación de Material de Rio del Meta - Coextracom-	Arenas (De Rio), Gravas (De Rio)	29/06/2046
3	No	HJ2-12381	Contrato De Concesión (L 685)	40,5169	Peq	(54555) Cumaro Arcillas S.A.S.	Arcilla común (Arcilla cerámica), Arcilla ferruginosa, Arcilla miscelánea, Arcillas caoliniticas, Arcillas refractarias	18/06/2037

 Agencia Nacional de Minería	GENERACIÓN DE TÍTULOS MINEROS						CÓDIGO: MIS3-P-008-F-003
	FORMATO						VERSIÓN: 2
	INFORME SOCIAL						FECHA VIGENCIA: 03/sept./2024

4	Si	HEC-101	Contrato De Concesión (L 685)	154,8956	Med	(34059) Luis Beltrán Sua Velandia	Arenas, Gravas	30/05/2037
5	No	JG9-14541	Contrato De Concesión (L 685)	111,5555	Med	(38321) Asohumea	Arenas, Gravas	12/05/2040
6	Si	ICQ-08336	Contrato De Concesión (L 685)	251,4629	Med	(63404) Arenas y Triturados del Caney S.A.S.	Arenas (De Rio), Gravas (De Rio)	27/09/2039
7	Si	GHH-092	Contrato De Concesión (L 685)	444,9138	Peq	(15700) Edgar de Jesús Rojas Arrubla	Arenas (De Rio), Gravas (De Rio)	1/05/2037
8	No	18999	Contrato De Concesión (L 685)	280,1273	Peq	(40637) Meyán S.A.	Arenas, Gravas, Recebo	13/06/2047
9	Si	JJO-08531	Contrato De Concesión (L 685)	812,1515	Med	(17595) Oscar Huertas Huertas	Arenas, Gravas	25/04/2043
10	Si	EFR-111	Contrato De Concesión (L 685)	27,4931	Med	(63404) Arenas y Triturados del Caney S.A.S.	Arenas (De Rio), Gravas (De Rio)	21/02/2035
11	No	JDE-10451	Contrato De Concesión (L 685)	33,6644	Peq	(23309) Omar Joaquín Morales Roza	Arcilla miscelánea, Arenas (De Rio), Gravas (De Rio)	15/12/2039

Fuente: Equipo de Audiencias Públicas Mineras
Vicepresidencia de Contratación y Titulación Minera – ANM

Según la tabla anterior, se evidencia que el municipio de **Cumarál, Meta** cuenta con once (11) títulos mineros otorgados, lo anterior para los diferentes minerales que se detallan en la columna Minerales.

A continuación, se presentan las (13) solicitudes de Propuestas de Contrato de Concesión Minera – PCC, Propuestas de Contrato de Concesión Minera con requisitos diferenciales – PCCD, y Área de reserva especial que se han presentado ante la ANM para ser evaluadas técnica, económica, jurídica y de revisión de la certificación de zonificación ambiental emitida por la autoridad ambiental competente para dar cumplimiento con la sentencia de la Ventanilla Minera. Es importante tener en cuenta que esta certificación no es ni equivale a la licencia ambiental.



 Agencia Nacional de Minería	GENERACIÓN DE TÍTULOS MINEROS		CÓDIGO: MIS3-P-008-F-003
	FORMATO		VERSIÓN: 2
	INFORME SOCIAL		FECHA VIGENCIA: 03/sept./2024

Tabla No. 3
Propuestas para posible otorgamiento de títulos mineros
Municipio de Cumaral, Meta

No.	Codigo De Expediente	Modalidad	Area_ha	Solicitante	Grupo De Minerales
1	TBS-12241	Contrato De Concesión (L 685)	4.048,34	(42412) Nicolás Andrés Rumie Guevara, (59509) Pierre Rene Gauthier	Arenas, Esmeralda, Gravas, Minerales De Cobalto Y Sus Concentrados, Minerales De Cobre Y Sus Concentrados, Minerales De Hierro Y Sus Concentrados, Minerales De Manganese Y Sus Concentrados, Minerales De Oro Y Sus Concentrados, Minerales De Plata Y Sus Concentrados, Minerales De Platino (Incluye Platino, Paladio, Rutenio, Rodio, Osmio) Y Sus Concentrados, Minerales De Tantalio, Minerales De Vanadio Y Sus Concentrados, Recebo
2	510705	Contrato De Concesión (L 685)	139,73	(95550) Carlos Ovidio Castañeda Beltrán	Arenas (De Rio), Gravas (De Rio)
3	503523	Contrato De Concesión (L 685)	69,87	(82804) Hermosa & Asociados S.A.S	Arenas (De Rio), Gravas (De Rio)
4	509648	Contrato De Concesión (L 685)	150,77	(48931) Maboh S.A.S, (54879) Oriental De Minería Y Construcciones SAS	Arenas (De Rio), Gravas (De Rio)
5	TBG-08481	Contrato De Concesión (L 685)	4.812,03	(42412) Nicolas Andrés Rumie Guevara, (59509) Pierre Rene Gauthier	Arenas, Esmeralda, Gravas, Minerales De Cobalto Y Sus Concentrados, Minerales De Cobre Y Sus Concentrados, Minerales De Hierro Y Sus Concentrados, Minerales De Manganese Y Sus Concentrados, Minerales De Oro Y Sus Concentrados, Minerales De Plata Y Sus Concentrados, Minerales De Platino (Incluye Platino, Paladio, Rutenio, Rodio, Osmio) Y Sus Concentrados, Minerales De Tantalio, Minerales De Vanadio Y Sus Concentrados, Recebo
6	OG2-085818	Contrato De Concesión (L 685)	451,05	(37666) Activos Mineros de Colombia S.A.S.	Roca o piedra caliza
7	LL3-09321	Contrato De Concesión (L 685)	198,56	(35629) Álvaro Alonso Velásquez, (35630) Pedro Julio Gómez Pérez	Arenas, Areniscas, Gravas
8	511109	Contrato De Concesión (L 685)	192,43	(98815) Guillermo Eli Castañeda Díaz	Arenas, Arenas (De Rio), Gravas, Gravas (De Rio)
9	PD1-08021	Contrato De Concesión (L 685)	170,37	(23870) Luis Ariel Correa Mejía	Arenas (De Rio), Gravas (De Rio), Recebo
10	503278	Contrato De Concesión Diferencial	99,28	(54878) Oscar Alberto Huertas Guzmán	Arenas (De Rio), Gravas (De Rio)
11	504615	Contrato De Concesión (L 685)	41,68	(34059) Luis Beltrán Sua Velandia	Arenas (De Rio), Gravas (De Rio)
12	PF3-08011	Contrato De Concesión (L 685)	367,70	(37666) Activos Mineros De Colombia S.A.S.	Roca O Piedra Caliza

 Agencia Nacional de Minería	GENERACIÓN DE TÍTULOS MINEROS		CÓDIGO: MIS3-P-008-F-003
	FORMATO		VERSIÓN: 2
	INFORME SOCIAL		FECHA VIGENCIA: 03/sept./2024

13	REA-09261	Contrato De Concesión (L 685)	1.305,32	(56980) Activos Mineros Industriales De Colombia SAS	Roca O Piedra Caliza
----	-----------	-------------------------------	----------	--	----------------------

Fuente: Equipo de Audiencias Públicas Mineras
Vicepresidencia de Contratación y Titulación Minera – ANM


De las (13) solicitudes vigentes presentadas en el municipio, cinco (5) cumplieron con los requisitos jurídicos, técnicos, económicos y de certificación de zonificación ambiental (este último en cumplimiento de la sentencia denominada “Ventanilla Minera”), es decir que estas últimas se encuentran viabilizadas para avanzar en la implementación del procedimiento de Audiencias Públicas Mineras para el posible otorgamiento de títulos mineros. En la siguiente tabla, se presenta la información detallada de las cinco (5) propuestas viabilizadas que fueron concertadas con la autoridad territorial para avanzar hacia la implementación del proceso de Audiencia Pública Minera.

Es pertinente indicar que, si bien la placa 503523 fue presentada en el espacio de Coordinación y concurrencia, el equipo que implementa el procedimiento en el municipio realizó revisión nuevamente de la documentación del proponente, evidenciando que no cumple con uno de los requisitos en su documentación actualizada. Por lo anterior, solo se presentan 5 propuestas PCC:

Tabla No. 4
Propuestas viabilizadas para posible otorgamiento de títulos mineros
Municipio de Cumaral, Meta

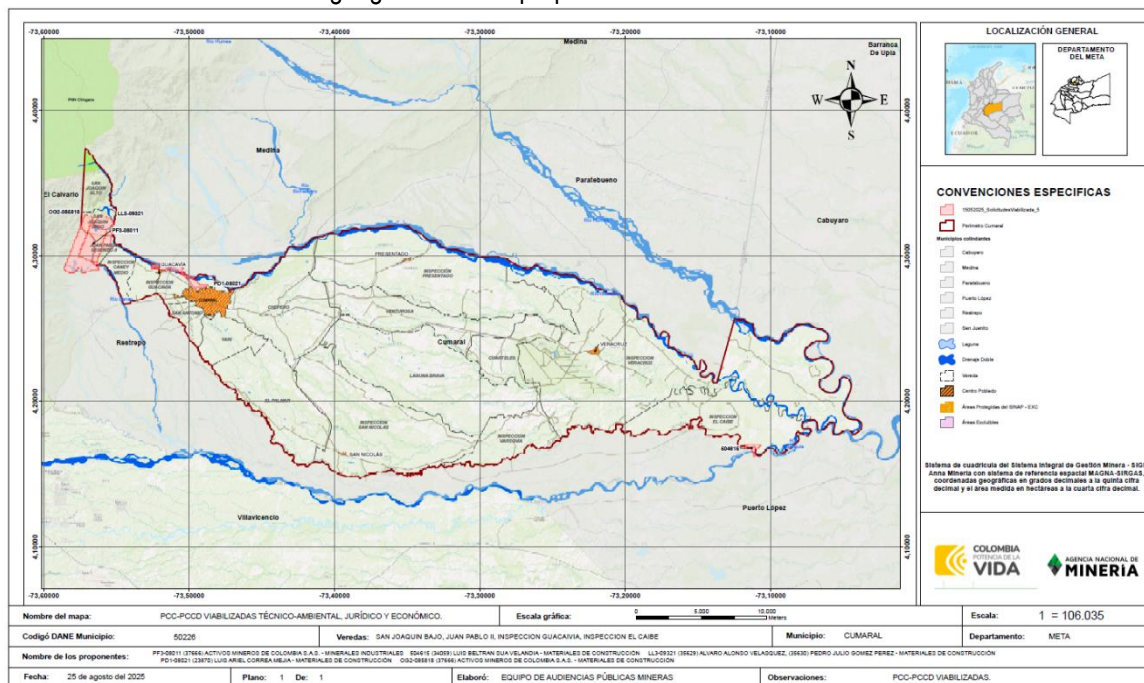
N o	Modalidad	Placa	Fecha Rad	Area	Tamaño	Departamento	Municipio	Grupo De Minerales	Solicitante
1	PCC	PF3-08011	Jun 3, 2014	367,7035	Med	Meta	Cumaral, Restrepo	Minerales Industriales	(37666) Activos Mineros De Colombia S.A.S.
2	PCC	504615	Feb 24, 2022	41,6765	Peq	Meta	Cumaral, Puerto López, Restrepo	Materiales De Construcción	(34059) Luis Beltrán Sua Velandia
3	PCC	LL3-09321	Dec 3, 2010	198,5569	Med	Cundinamarca, Meta	Medina, Cumaral	Materiales De Construcción	(35629) Álvaro Alonso Velásquez, (35630) Pedro Julio Gómez Pérez
4	PCC	PD1-08021	Apr 1, 2014	170,3705	Med	Cundinamarca, Meta	Medina, Cumaral	Materiales De Construcción	(23870) Luis Ariel Correa Mejía
5	PCC	OG2-085818	Jul 2, 2013	451,0539	Med	Meta	Cumaral, Restrepo	Materiales De Construcción	(37666) Activos Mineros De Colombia S.A.S.

Fuente: Equipo de Audiencias Públicas Mineras
Vicepresidencia de Contratación y Titulación Minera – ANM

 Agencia Nacional de Minería	GENERACIÓN DE TÍTULOS MINEROS	CÓDIGO: MIS3-P-008-F-003
	FORMATO	VERSIÓN: 2
	INFORME SOCIAL	FECHA VIGENCIA: 03/sept./2024

Mapa No. 2

Plano de ubicación geográfica de las propuestas de contrato de concesión viabilizadas



Fuente: Equipo de Audiencias Públicas Mineras
Vicepresidencia de Contratación y Titulación Minera – ANM


Teniendo en cuenta el mapa anterior, se da a conocer que las **cinco (5)** propuestas viabilizadas están bajo la figura de Propuestas de Contrato de Concesión (PCC) para explotación del grupo de minerales materiales de construcción y minerales industriales. Las solicitudes se encuentran ubicadas en las veredas que se relacionan a continuación, zonas en las que se encuentran las comunidades que serán directamente impactadas positiva o negativamente por los proyectos mineros.

Tabla No. 5

Veredas donde se encuentran ubicadas las propuestas de contrato de concesión viabilizadas.

Municipio De Cumaral, Meta

Ubicación geográfica de las propuestas de contrato de concesión viabilizadas en el municipio de Cumaral - Meta							
Id	Código Expediente	Nombre Departamento	Nombre Mpio	Nombre Vereda	Vigencia	Fuente	Código Dpto
1	PF3-08011	Meta	Cumaral	San Joaquín Bajo	2020	DANE	50
		Meta	Cumaral	Juan Pablo II	2020	DANE	50
		Meta	Restrepo	Marayal	2020	DANE	50
2	504615	Meta	Cumaral	Inspección El Caibe	2020	DANE	50

 Agencia Nacional de Minería	GENERACIÓN DE TÍTULOS MINEROS				CÓDIGO: MIS3-P-008-F-003
	FORMATO				VERSIÓN: 2
	INFORME SOCIAL				FECHA VIGENCIA: 03/sept./2024

3	LL3-09321	Meta	Puerto López	El Tigre	2020	DANE	50
		Meta	Restrepo	Caibe	2020	DANE	50
		Meta	Cumaral	San Joaquín Bajo	2020	DANE	50
		Meta	Cumaral	Juan Pablo II	2020	DANE	50
		Cundinamarca	Medina	Santa Ana	2020	DANE	25
4	PD1-08021	Meta	Cumaral	Inspección Guacavía	2020	DANE	50
		Cundinamarca	Medina	San Juanito de Guacavía	2020	DANE	25
		Cundinamarca	Medina	Arenal	2020	DANE	25
5	OG2-085818	Meta	Cumaral	San Joaquín Bajo	2020	DANE	50
		Meta	Cumaral	Juan Pablo II	2020	DANE	50
		Meta	Restrepo	Marayal	2020	DANE	50
		Meta	Restrepo	Caney Alto	2020	DANE	50
		Meta	Restrepo	Santa Lucía	2020	DANE	50

Fuente: Equipo de Audiencias Públicas Mineras
Vicepresidencia de Contratación y Titulación Minera – ANM

4. Informe narrativo de la implementación del procedimiento en el territorio


El proceso participativo realizado en el municipio de Cumaral dio inicio en abril del 2024, contó con la participación de 115 personas así: 76 personas participantes de las comunidades, 21 personas de las autoridades territoriales, 7 organizaciones y participación de 11 personas de las y los proponentes. Es de aclarar que las 76 personas no corresponden al número exacto de participantes en el procedimiento, ya que, en varios espacios realizados con las comunidades, no se permitió el registro de asistencia ni registro fotográfico. A continuación, se presentan las actividades realizadas.

Fase uno. Aproximación al territorio. En el abril de 2024 se dio inicio al procedimiento de Audiencias Públicas Mineras en el municipio de **Cumaral** en el departamento del Meta. Durante este periodo, se establecieron espacios de diálogo con autoridades territoriales, proponentes de las propuestas de contrato de concesión minera viabilizadas; así como con diversos actores del territorio, incluyendo comunidades, organizaciones, líderes y lideresas sociales.

Fase dos. Coordinación y concurrencia, diálogo y participación ciudadana. Entre los días 3 de julio y 29 de agosto de 2025 se realizó el segundo momento en este municipio, el cual tuvo como objetivo realizar la reunión de coordinación y concurrencia con las autoridades territoriales que se llevó a cabo el 3 de julio de 2025, así como desarrollar ejercicios de diálogo y participación con las comunidades posiblemente impactadas con los proyectos mineros en el casco urbano y en las zonas rurales y veredales en las cuales se encuentran las propuestas de contrato de concesión minera viabilizadas.

Fase tres. Pedagogía y diálogo social. Del 19 al 27 de agosto de 2025 se realizó la tercera fase, la cual tuvo como objetivo abrir espacios de diálogo y escucha entre proponentes y comunidades posiblemente impactadas por la posible titulación de nuevos contratos de concesión minera con el fin de identificar acuerdos preliminares entre ambas partes.

Fase cuatro. Se celebrará el 24 de septiembre del 2025, día en que se realizará la Audiencia Pública Minera en el Polideportivo del barrio Villa Adriana, calle 13 con carrera 13, a partir de las 08:00 a.m. En esta audiencia

 Agencia Nacional de Minería	GENERACIÓN DE TÍTULOS MINEROS	CÓDIGO: MIS3-P-008-F-003
	FORMATO	VERSIÓN: 2
	INFORME SOCIAL	FECHA VIGENCIA: 03/sept./2024

se espera se puedan suscribir los acuerdos definidos entre los proponentes y la comunidad, los cuales serán la línea base del Plan de Gestión Social y harán parte de la minuta de los contratos. Para mayores informes, se dispondrá toda la información en nuestra página web www.anm.gov.co en el botón de Audiencias Públicas Mineras programadas.

Fase Uno.


Aproximación al territorio. El primer momento se llevó a cabo entre el 8 y el 12 de abril de 2024 y tuvo como objetivo principal dar inicio al procedimiento de Audiencias Públicas Mineras en el municipio de Cumaral, Meta. Durante este período, se realizaron acercamientos con las autoridades territoriales y recorridos por polígonos viabilizados.



Equipo Audiencias Públicas Mineras. VCT - ANM

En este primer encuentro se recogieron las percepciones iniciales de la autoridad territorial frente a la actividad minera en el municipio. Se resaltó que la economía local se fundamenta principalmente en la ganadería, el turismo y el territorio se distingue por impulsar iniciativas orientadas a la protección del medio ambiente. En este sentido, el iniciar proyectos mineros en el municipio genera preocupación por los posibles impactos que se podrían generar.

Adicionalmente, se llevó a cabo un encuentro de diálogo social con integrantes de organizaciones sociales y ambientales del municipio, así como con miembros de la comunidad. En este espacio, los participantes expresaron su preocupación frente al otorgamiento de nuevos proyectos mineros y los posibles impactos que estos podrían generar a nivel ambiental, social y en las dinámicas económicas que actualmente se desarrollan en el territorio.

 Agencia Nacional de Minería	GENERACIÓN DE TÍTULOS MINEROS	CÓDIGO: MIS3-P-008-F-003
	FORMATO	VERSIÓN: 2
	INFORME SOCIAL	FECHA VIGENCIA: 03/sept./2024

En este sentido, es importante precisar que el otorgamiento de un título minero únicamente confiere el derecho a realizar actividades de exploración. Para iniciar la fase de explotación, el titular está obligado a obtener previamente la respectiva licencia ambiental otorgada por la autoridad ambiental competente, la cual establece las condiciones, medidas de manejo y obligaciones que buscan garantizar la protección del ambiente.




Fase dos.

Coordinación y concurrencia; diálogo y participación ciudadana. El segundo momento tuvo como objetivo realizar la reunión interinstitucional de coordinación y concurrencia con las autoridades territoriales, así como propiciar espacios de encuentro con las comunidades para informar las nuevas solicitudes mineras en el municipio e identificar sus percepciones, preocupaciones y expectativas frente a dicha actividad.

A continuación, se presenta el desarrollo de esta fase:

Coordinación y concurrencia


 Agencia Nacional de Minería	GENERACIÓN DE TÍTULOS MINEROS	CÓDIGO: MIS3-P-008-F-003
	FORMATO	VERSIÓN: 2
	INFORME SOCIAL	FECHA VIGENCIA: 03/sept./2024



Para dar inicio a la segunda fase de implementación, se programó una reunión entre el profesional del componente SIG (Sistemas de Información Geográfica) de la Agencia Nacional de Minería (ANM) y un representante de la Secretaría de Planeación de la alcaldía municipal. El objetivo de este encuentro fue brindar información para generar un informe por parte de la Secretaría de Planeación que identificara la actividad determinada por el municipio, de acuerdo con el Esquema de Ordenamiento Territorial (EOT) vigente, en relación con las solicitudes mineras viabilizadas. Este insumo sirvió de base para la posterior Reunión de Coordinación y Concurrencia, en la cual se contrastó la información de la ANM con la de la alcaldía sobre dichas solicitudes.

El 3 de julio de 2025 se llevó a cabo la Reunión de Coordinación y Concurrencia con las autoridades territoriales, cuyo propósito fue analizar, una a una, las propuestas mineras viabilizadas hasta ese momento, es decir, aquellas que habían cumplido con los requisitos técnicos, económicos y jurídicos, además de contar con la certificación ambiental emitida por la autoridad ambiental Cormacarena. Estas propuestas fueron revisadas en conjunto con las autoridades territoriales, cruzando la información de la ANM con la disponible en el municipio, incluyendo su Esquema de Ordenamiento Territorial y otros documentos de identificación geográfica.

En esta reunión se contó con la asistencia del alcalde el Dr. Albeiro Serna, Secretaría de Planeación, Gestión de Riesgo Municipal y Secretaría de Desarrollo Económico. Durante la reunión, el señor alcalde solicitó dar prioridad a la solicitud minera ubicada en la inspección de Guacavía, debido a la declaratoria de calamidad pública emitida mediante Decretos 061 del 4 de junio y 070 del 19 de junio de 2025. Indicó que dicha zona presenta riesgo latente de inundación y deslizamientos por crecientes del río, afectando la infraestructura del “puente amarillo” y la seguridad de más de 1.300 familias.

 Agencia Nacional de Minería	GENERACIÓN DE TÍTULOS MINEROS	CÓDIGO: MIS3-P-008-F-003
	FORMATO	VERSIÓN: 2
	INFORME SOCIAL	FECHA VIGENCIA: 03/sept./2024



Adicionalmente, manifestó la necesidad de agilizar el avance del procedimiento por parte de la Agencia Nacional de Minería, especialmente sobre los polígonos estratégicos, como aporte a la medida de gestión del riesgo. Solicitó que los cronogramas de trabajo se ajusten a esta necesidad y en este sentido se propuso y acordó realizar dos mesas de trabajo en la semana del 15 al 19 de julio:

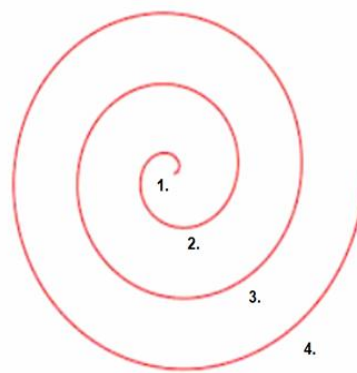
- Martes 15 de julio de 2025: Encuentro con organizaciones sociales y ambientales – Mesa Ambiental
- Jueves 17 de julio de 2025: Reunión con presidentes de Juntas de Acción Comunal (JAC) de veredas impactadas.


Según la estrategia social de relacionamiento propuesta a la alcaldía municipal:

Estrategia de relacionamiento ANM

Objetivo: Mantener canales de comunicación con información veraz y efectiva; en este sentido evitar desinformación.

1. Autoridad territorial, enlace de participación ciudadana/inspector
2. Mesa de actores: Organizaciones social y ambientales, Comité del Agua
3. Presidentes de Juntas de Acción Comunal
4. Comunidades residentes de veredas donde se encuentran las solicitudes viabilizadas.



 Agencia Nacional de Minería	GENERACIÓN DE TÍTULOS MINEROS	CÓDIGO: MIS3-P-008-F-003
	FORMATO	VERSIÓN: 2
	INFORME SOCIAL	FECHA VIGENCIA: 03/sept./2024

Durante la reunión, la Alcaldía informó sobre la existencia de predios adquiridos mediante compensación ambiental por parte de Covioriente, entregados a título gratuito al municipio y ubicados principalmente en las veredas San Joaquín Bajo, Juan Pablo II y Caney Medio. Estos predios cuentan con una destinación específica de protección ambiental y conservación, y formarán parte del Sistema Municipal de Áreas Protegidas (SIMAP), en el momento en que se realice la debida delimitación y clasificación de la destinación propia de estos terrenos por parte de la autoridad competente.


Como resultado de la reunión, se identificaron puntos de interés y protección, como la bocatoma del acueducto Asodisagro, Caño Las Pavas, Guacavía Chiquito. Se reiteró la importancia de considerar esta infraestructura en el análisis de riesgo y viabilidad minera, así como la necesidad de preservar las zonas de recarga y rondas hídricas.

Diálogo y Participación Ciudadana



Diálogo y participación. Vereda El Caibe. Cumaral. Julio 29 de 2025

Para retomar los encuentros con las comunidades, inicialmente se llevó a cabo una reunión en la Casa de La Cultura con la Mesa Ambiental conformada por organizaciones sociales y ambientales. En el espacio también participó la comunidad de la inspección Guacavía, el alcalde municipal, secretaria de planeación, secretaria de desarrollo económico y consejo municipal. Fue destacada también la participación de representante a la Cámara por el Meta y representante de Parques Nacionales Naturales (PPN). Durante el espacio se informó sobre el procedimiento de Audiencia Pública Minera y sus fases de implementación, los

 Agencia Nacional de Minería	GENERACIÓN DE TÍTULOS MINEROS	CÓDIGO: MIS3-P-008-F-003
	FORMATO	VERSIÓN: 2
	INFORME SOCIAL	FECHA VIGENCIA: 03/sept./2024


requisitos que deben cumplir dichas propuestas ante la ANM para ser viabilizadas, es decir, cumplimiento de requisitos jurídicos, técnicos, económicos y de certificación de zonificación ambiental (este último en cumplimiento de la sentencia denominada “Ventanilla Minera”). Es importante mencionar que, si bien se tuvo una amplia convocatoria y participación de la ciudadanía en el desarrollo de la reunión, la comunidad manifiesta que no desea realizar la firma del listado de asistencia del espacio, por lo cual no se cuenta con el registro de asistencia, ni registro fotográfico de la reunión.

Posteriormente, se realizaron encuentros con los presidentes JAC de las veredas donde se encuentran las solicitudes viabilizadas en el municipio: Juan Pablo II, San Joaquín Bajo, Caney Medio, Inspección Guacavía e Inspección el Caibe. Posterior a realizar este primer relacionamiento, se acordaron espacios de reunión con las comunidades de las veredas donde se encuentran las solicitudes en el municipio.

Para la convocatoria de los espacios desarrollados con las comunidades, se contó en un primer momento con el apoyo de la Alcaldía Municipal, a través de los enlaces designados para facilitar el contacto inicial con las comunidades. Posteriormente, la ANM estableció comunicación directa con los presidentes de las Juntas de Acción Comunal (JAC) de las zonas de influencia de las solicitudes mineras, con quienes se acordaron el día, la hora y el lugar de las reuniones. Finalmente, la ANM elaboró las piezas comunicativas de invitación dirigidas a la ciudadanía interesada, las cuales fueron entregadas a los enlaces de la Alcaldía para su difusión entre las comunidades.



Mesa de trabajo con proponentes. Cumaral. Agosto 29 de 2025

 Agencia Nacional de Minería	GENERACIÓN DE TÍTULOS MINEROS	CÓDIGO: MIS3-P-008-F-003
	FORMATO	VERSIÓN: 2
	INFORME SOCIAL	FECHA VIGENCIA: 03/sept./2024

Con base en el relacionamiento con la comunidad, lo manifestado en los espacios de reunión y los aspectos identificados, se programaron nuevos encuentros con habitantes de las veredas Juan Pablo II, San Joaquín Bajo y Caney Medio.

En este sentido y atendiendo a las características del territorio y a solicitud de la comunidad, los espacios correspondientes a la implementación de la Fase 2 del procedimiento “Diálogo y Participación Ciudadana” se desarrollaron en un total de seis **(6) encuentros**, como se detalla a continuación:


Encuentros de Diálogo y Participación Ciudadana

I. Mesa Ambiental: organizaciones ambientales y sociales

Espacio de diálogo social, realizado el 15 de julio de 2025, en la Casa de la Cultura de Cumaral.



II. Presidentes de Juntas de Acción Comunal de las veredas: Juan Pablo II, San Joaquín Bajo, Caney Medio, Inspección Guacavía e Inspección el Caibe donde se encuentran las solicitudes viabilizadas en el municipio. Espacio de diálogo social, realizado el 17 de julio de 2025, en la Alcaldía Municipal de Cumaral.

 Agencia Nacional de Minería	GENERACIÓN DE TÍTULOS MINEROS	CÓDIGO: MIS3-P-008-F-003
	FORMATO	VERSIÓN: 2
	INFORME SOCIAL	FECHA VIGENCIA: 03/sept./2024




Diálogo y participación. Inspección Guacavía, Cumaral. Julio 31 de 2025



III. Vereda Juan Pablo II, San Joaquín y Caney Medio.

Espacio de diálogo social, realizado el 30 de julio de 2025, en el Salón Comunal Caney Medio.

 Agencia Nacional de Minería	GENERACIÓN DE TÍTULOS MINEROS	CÓDIGO: MIS3-P-008-F-003
	FORMATO	VERSIÓN: 2
	INFORME SOCIAL	FECHA VIGENCIA: 03/sept./2024



Procedimiento
Audencias Públicas Mineras

Como parte del proceso de **participación informada** y de **preparación** de las audiencias públicas mineras, la **ANM te invita**

Diálogo y PARTICIPACIÓN CIUDADANA

CUMARAL

Meta

Fase 2

Veredas

Juan Pablo II
San Joaquín
Caney Medio

Miércoles, 30 de Julio

3:00 p.m.

Salón Comunal Caney -
Cancha sintética Caney

La Agencia Nacional de Minería invita al diálogo para compartir nuestras percepciones, inquietudes y sentires frente a la actividad minera en el territorio de Cumaral, y avanzar en la construcción de posibles acuerdos previos.

IV. Inspección El Caibe

Espacio de diálogo social, realizado el 30 de julio de 2025, en la Escuela El Caibe



Procedimiento
Audencias Públicas Mineras

Como parte del proceso de **participación informada** y de **preparación** de las audiencias públicas mineras, la **ANM te invita**

Diálogo y PARTICIPACIÓN CIUDADANA

CUMARAL

Meta

Fase 2

Veredas

Inspección El Caibe

Miércoles 30 de Junio


9:00 am

Escuela El Caibe

La Agencia Nacional de Minería invita al diálogo para compartir nuestras percepciones, inquietudes y sentires frente a la actividad minera en el territorio de Cumaral, y avanzar en la construcción de posibles acuerdos previos.

V. Inspección Guacavía

Espacio de diálogo social, realizado el 31 de julio de 2025, en el Colegio Guacavía.

 Agencia Nacional de Minería	GENERACIÓN DE TÍTULOS MINEROS	CÓDIGO: MIS3-P-008-F-003
	FORMATO	VERSIÓN: 2
	INFORME SOCIAL	FECHA VIGENCIA: 03/sept./2024




VI. Vereda Juan Pablo II, San Joaquín y Caney Medio.

Espacio de diálogo social, realizado el 20 de agosto de 2025, en el Salón Comunal Caney Medio.



Es de destacar que, para las reuniones programadas con las veredas Juan Pablo II, San Joaquín Bajo y Caney Medio, la comunidad presente manifestó no sentirse cómoda con el registro fotográfico ni registro de asistencia, por lo cual, a solicitud de la comunidad, no se tomaron estos medios de verificación.


 Agencia Nacional de Minería	GENERACIÓN DE TÍTULOS MINEROS	CÓDIGO: MIS3-P-008-F-003
	FORMATO	VERSIÓN: 2
	INFORME SOCIAL	FECHA VIGENCIA: 03/sept./2024

Durante los espacios de reunión, el equipo de la Agencia Nacional de Minería realizó una presentación inicial de las personas asistentes, socializó el procedimiento de Audiencia Pública Minera en cada una de sus fases, la etapa precontractual de las solicitudes mineras, los requisitos que deben cumplir los proponentes ante la ANM para que su solicitud se encuentre viabilizada, mencionando el registro en la plataforma Anna Minería. Adicionalmente, se mencionó las etapas del ciclo minero y la información de las propuestas viabilizadas en el municipio con la información de: nombre del proponente, número de placa, ubicación de la placa en cada municipio y en cada vereda, número de hectáreas solicitadas, fecha de radicación de la solicitud, tipo de mineral solicitado y número de Vital.

Como resultado de esta segunda fase y escuchando las principales solicitudes de las comunidades, se construyó la lista de inquietudes, requerimientos y aspectos positivos manifestados por la ciudadanía que ha participado en los espacios de relacionamiento en el marco de la implementación del procedimiento de Audiencia Pública Minera para el otorgamiento de títulos mineros.




Diálogo con comunidades, vereda El Caibe. Cumaral. Agosto 21 de 2025.


 Agencia Nacional de Minería	GENERACIÓN DE TÍTULOS MINEROS		CÓDIGO: MIS3-P-008-F-003
	FORMATO		VERSIÓN: 2
	INFORME SOCIAL		FECHA VIGENCIA: 03/sept./2024

**Lista de inquietudes, requerimientos y expectativas manifestados por la comunidad de
Cumaral, Meta**


Fecha	Placa	Veredas	Comunidad	Inquietudes, requerimiento y aspectos positivos
15 de julio de 2025 Casa de la Cultura	PF3-08011	Juan Pablo II	Organizaciones: Mesa Ambiental	<p><u>Inquietudes</u></p> <ul style="list-style-type: none"> La comunidad manifiesta preocupación por la parte alta del municipio en San Joaquín Alto y Bajo y Juan Pablo II por riesgo de deslizamientos. Manifiestan preocupación por las principales fuentes hídricas: Caño las Pavas (alimenta el acueducto) y Guacavía pequeño por posibles afectaciones. Autoridad territorial indica que no es conveniente la actividad minera en la parte alta y manifiesta la importancia de mantener la montaña. La comunidad consultada comenta su preocupación por el material del río, ya que al acumularse ocasiona que aumente el nivel y se generen inundaciones. La comunidad percibe que la extracción de material de río puede aportar a descolmatarlo, sin embargo, no desean que se otorguen nuevos sin conocer el estado actual de los títulos ya otorgados. ¿Por qué el río está arrastrando tanto material? <p><u>Requerimientos</u></p> <p><u>Seguimiento</u></p> <ul style="list-style-type: none"> Establecer comunicación con titulares que, al parecer, no hacen extracción del material en la parte alta del río Guacavía, así como también conocer en qué estado están estos títulos. <p><u>Medio Ambiente</u></p> <ul style="list-style-type: none"> Alcalde resalta la necesidad de retirar el material del río Guacavía, ya que esto puede ayudar a disminuir la colmatación de este, y evitar riesgos de desbordamientos Consideran que los proyectos mineros no deben realizarse cerca de las fuentes hídricas y las zonas de protección ambiental La comunidad ve la importancia de la actividad minera para descolmatar el río
	504615	San Joaquín	Comunidad	
	LL3-09321	Caney Medio	Autoridad territorial	
	503523			
	PD1-08021	Inspección Guacavía		
	OG2-085818			

 Agencia Nacional de Minería	GENERACIÓN DE TÍTULOS MINEROS		CÓDIGO: MIS3-P-008-F-003
	FORMATO		VERSIÓN: 2
	INFORME SOCIAL		FECHA VIGENCIA: 03/sept./2024


				<u>Aspectos positivos</u> <ul style="list-style-type: none"> La comunidad ve favorable el beneficio que puede traer la actividad minera en el sector de Guacavía únicamente.
17 de julio de 2025 Salón Comunal las Villas			Presidentes JAC de las veredas: <ul style="list-style-type: none"> Juan Pablo II San Joaquín Bajo Caney Medio Inspección Guacavía 	<u>Inquietudes</u> <ul style="list-style-type: none"> La comunidad consultada manifiesta su preocupación por algunos títulos mineros ubicados en la ronda del río los cuales, al parecer, no están realizando extracción suficiente para que el río no se llene de material, o algunos no realizan actividad de explotación. Refieren no estar de acuerdo con la actividad minera en la parte alta de San Joaquín Alto y Bajo y Juan Pablo II por riesgo de deslizamientos. Manifiestan su interés únicamente en la solicitud que ayudaría a descolmatar el río. <u>Requerimientos</u> <ul style="list-style-type: none"> Proteger las fuentes hídricas y las áreas forestales Dar prioridad a descolmatar el río para evitar futuras inundaciones o desbordamientos. Realizar más acciones que solo otorgamiento de títulos para trabajar situación de desbordamiento del río. <u>Aspectos positivos</u> <ul style="list-style-type: none"> Comunidad y autoridad territorial mencionan interés en poder dialogar con titulares mineros que se encuentran en la parte alta del Río Guacavía, al considerar que son títulos que no están haciendo actividad minera, lo que genera que el río se desborde.
30 de julio de 2025	504615	Inspección El Caibe	Comunidad Tesorero JAC Caibe Secretaría de Planeación	<u>Inquietudes</u> <ul style="list-style-type: none"> La comunidad consultada manifiesta preocupación por el estado de las vías y el puente.

 Agencia Nacional de Minería	GENERACIÓN DE TÍTULOS MINEROS		CÓDIGO: MIS3-P-008-F-003
	FORMATO		VERSIÓN: 2
	INFORME SOCIAL		FECHA VIGENCIA: 03/sept./2024


			<p>Sec de Desarrollo Monitora de colegio</p> <ul style="list-style-type: none"> • Preocupación por los horarios de la actividad minera, ya que esto puede perturbar la tranquilidad de los habitantes de la comunidad en momentos de descanso. • La comunidad informa que dentro del polígono solicitados se encuentran las fincas: La Laguna, Buenos Aires y Villagrande. • Desconfianza en cuanto al posible incumplimiento de los compromisos pactados con el futuro concesionario principalmente en relación con la reforestación en la zona. • ¿Qué pasa si el título afecta a otras fincas aledañas? • ¿En qué aporta o cómo influye el gobierno municipal con la minería? • ¿Qué debe hacer la comunidad para que el futuro concesionario cumpla con lo pactado? <p><u>Requerimientos</u></p> <ul style="list-style-type: none"> • Propender por el mantenimiento de la vía y reparación del puente que conecta la vereda con el casco urbano. • Realizar inversión para la escuela. • Tener en cuenta la contratación de la mano de obra calificada y no calificada. • Realizar reforestación en la zona. <p><u>Aspectos positivos</u></p> <ul style="list-style-type: none"> • La comunidad considera que la actividad minera puede ampliar la oportunidad de empleo. • Indican que puede mejorar el comercio y la economía en relación con los proyectos productivos. <p><u>Veredas Caney Medio, San Joaquín Bajo, Juan Pablo II</u></p> <p><u>Inquietudes</u></p> <ul style="list-style-type: none"> • Comunidad manifiesta que no desea que se otorguen nuevos títulos mineros en los sectores de: Caney Medio, San Joaquín Bajo, Juan Pablo II.
--	--	--	---

 Agencia Nacional de Minería	GENERACIÓN DE TÍTULOS MINEROS		CÓDIGO: MIS3-P-008-F-003
	FORMATO		VERSIÓN: 2
	INFORME SOCIAL		FECHA VIGENCIA: 03/sept./2024

	PF3-08011 LL3-09321 OG2- 085818 503523	Caney Medio, San Joaquín Bajo, Juan Pablo II	Presidentes de las JAC y habitantes de las veredas	<ul style="list-style-type: none"> La comunidad consultada manifiesta desconfianza por posibles incumplimientos de compromisos ambientales por parte de los futuros concesionarios. La comunidad refiere su preocupación por posible afectación a fuentes hídricas (Guacavía Chiquito, Quebrada La Negra, volcán blanco) y zonas de posible deslizamiento. Preocupación por posible represamiento de material en el río si se otorga el título. La comunidad indica su oposición a la minería en San Joaquín Bajo por afectación a acueductos veredales y municipal, y riesgos de deslizamiento. Preocupación por el tránsito de volquetas por posibles afectaciones en las vías. La comunidad manifiesta su preocupación por los acueductos veredales en el sector de Juan Pablo II y por los riesgos de deslizamiento en el sector de San Joaquín Bajo y Juan Pablo II. Manifiestan preocupación por el acueducto de la asociación Asodisagro ubicado en San Joaquín Bajo, el acueducto de Guacavía y el de Cumaral. ¿Qué beneficios o perjuicios tiene el proceso de titulación minera? ¿Cuáles son los beneficios que traen para la comunidad y para los recursos naturales? <p><u>Requerimientos</u></p> <ul style="list-style-type: none"> Tener en cuenta el nacimiento de agua de la parte baja de la arenera Actualizar los mapas para identificar con mayor claridad la ubicación Comunidad manifiesta que no desea que se otorguen nuevos títulos mineros en los sectores de: Caney Medio, San Joaquín Bajo, Juan Pablo II
31 de julio de 2025 Colegio Guacavía	PD1-08021	Inspección Guacavía	Presidente de la JAC Habitantes de la vereda Sec de Planeación Sec de Desarrollo	<p><u>Inquietudes</u></p> <ul style="list-style-type: none"> La comunidad manifiesta su preocupación en caso de que sea otorgado el título, pueda presentarse un posible cúmulo de material al otro extremo del río, lo cual podría generar conflictividad con los habitantes del municipio de Medina, Cundinamarca.

 Agencia Nacional de Minería	GENERACIÓN DE TÍTULOS MINEROS		CÓDIGO: MIS3-P-008-F-003
	FORMATO		VERSIÓN: 2
	INFORME SOCIAL		FECHA VIGENCIA: 03/sept./2024

				<ul style="list-style-type: none"> La comunidad expresa su preocupación por el riesgo del posible desbordamiento del río, situación que actualmente, está declarada como calamidad pública. La comunidad consultada refiere que no están de acuerdo con las demás solicitudes haciendo hincapié en las que están ubicadas en el sector de San Joaquín Bajo por el alto riesgo de derrumbes. ¿Qué posibilidades hay de agilizar una autorización temporal para la extracción del material del río? ¿Qué tipo de materiales son y para qué sirven de acuerdo con lo indicado en la solicitud? <p><u>Requerimientos</u></p> <ul style="list-style-type: none"> Indagar sobre la gestión de una autorización temporal para ayudar a la descolmatación del río con el fin de mitigar futuros desbordamientos. Revisar en los polígonos la posible ubicación del barrio La Playa. Tener en cuenta la contratación de mano de obra calificada y no calificada. Realizar actividades de reforestación. <p><u>Aspectos positivos</u></p> <ul style="list-style-type: none"> La comunidad apoya de forma exclusiva la solicitud de titulación minera PD1-08021. Consideran que esta iniciativa podría ayudar a mitigar el riesgo de desbordamiento del río. Sin embargo, no están de acuerdo con las demás solicitudes.
20 de agosto de 2025 Cancha sintética		Caney Medio, San Joaquín Bajo, Juan Pablo II	Presidentes de la JAC Habitantes de la vereda	<p><u>Inquietudes</u></p> <ul style="list-style-type: none"> La comunidad reitera su preocupación por que existan deslizamientos ocasionados por el trabajo minero. Han tenido experiencias pasadas por incumplimientos con otros empresarios de la zona, lo que genera temor de que nuevamente ocurra esta situación. La comunidad manifiesta temor de que se afecten las vías veredales y municipales, ya que la única forma de ingresar es la vía que atraviesa las tres

 Agencia Nacional de Minería	GENERACIÓN DE TÍTULOS MINEROS	CÓDIGO: MIS3-P-008-F-003
	FORMATO	VERSIÓN: 2
	INFORME SOCIAL	FECHA VIGENCIA: 03/sept./2024

				<p>veredas, situación que impactaría de manera desfavorable el acceso a los diferentes lugares.</p> <ul style="list-style-type: none"> • Preocupación porque en el sector se generan carreras de ciclistas y se están tratando de posicionar como sitio turístico para la llegada de personas de otras regiones, que en caso de llegar la minería se vería afectada no solamente esta actividad, sino también el avistamiento de aves, caminatas y lugares turísticos. • Preocupación de que se afecte la fundación Camino de Esperanza que está ubicada en el mismo lugar donde se encuentra la solicitud. • Preocupación de que se afecten las zonas ambientalmente protegidas. <p><u>Requerimientos</u></p> <ul style="list-style-type: none"> • Mencionan que las solicitudes no avancen, ya que pueden representar riesgo de derrumbes • Respetar las zonas ambientalmente protegidas
--	--	--	--	--


Como respuesta a las inquietudes presentadas por la comunidad durante los espacios de relacionamiento, se explica el ciclo minero en cada una de sus etapas: Exploración, Construcción y Montaje, Explotación y Cierre. Así mismo, se mencionó el cumplimiento que deben tener los proponentes con la autoridad minera y autoridad ambiental y se mencionó que, posterior al otorgamiento del título, se inicia el ciclo minero y en la etapa de exploración los futuros titulares deben presentar una serie de requisitos, los cuales serán aprobados para el inicio de la etapa de explotación de minerales.

Estos requisitos son:

- Plan de Trabajos y Obras “PTO” aprobado por la Agencia Nacional de Minería
- Licencia Ambiental donde el titular minero deberá presentar un estudio de impacto ambiental, el cual es evaluado por la autoridad ambiental competente y sobre este estudio se aprueba o no la licencia ambiental.
- Plan de Gestión Social

Se hace énfasis en que, en caso de no contar con PTO aprobado por la autoridad minera y Licencia Ambiental aprobada por la autoridad ambiental, no podrá iniciar la etapa de explotación minera.

Algunos miembros de la comunidad mencionan preocupación al no estar presentes habitantes del municipio de Medina, Cundinamarca. Frente a esta pregunta se aclara que hasta el momento en el municipio de Medina aún no se ha dado inicio al procedimiento de APM, por lo cual, en el momento que posiblemente se dé inicio allí, se iniciará el relacionamiento con los distintos actores y se va a informar a las comunidades para participar en los espacios de reunión.

 Agencia Nacional de Minería	GENERACIÓN DE TÍTULOS MINEROS	CÓDIGO: MIS3-P-008-F-003
	FORMATO	VERSIÓN: 2
	INFORME SOCIAL	FECHA VIGENCIA: 03/sept./2024

Ante esta duda, se precisa que, en el evento en que una solicitud de contrato de concesión se ubique en dos o más municipios, el procedimiento actual ordena que, para poder obtener el título minero, se debe cumplir con el desarrollo del mismo en todos y cada uno de los municipios.


En paralelo a los encuentros con las comunidades, el equipo convocó periódicamente a los proponentes de las solicitudes mineras en el municipio, con el propósito de informarles sobre el avance del relacionamiento con autoridades territoriales y comunidad. En este marco se llevaron a cabo dos (2) reuniones virtuales:

- 24 de julio de 2025: Se informó a los proponentes sobre la reactivación del Procedimiento de Audiencias Públicas Mineras en Cumaral y los diálogos programados con la comunidad.
- 6 de agosto de 2025: Se socializaron los resultados de la reunión de Coordinación y Concurrencia, así como los avances de los espacios de diálogo desarrollados hasta la fecha con la comunidad.

Como resultado de la segunda fase del procedimiento APM en el municipio, se resalta el acercamiento por parte del equipo ANM a gran parte de las veredas donde se encuentran viabilizadas las solicitudes, con la finalidad de llevar la información por parte de la entidad a las comunidades posiblemente impactadas por las solicitudes mineras. Para la implementación de esta segunda fase se desarrolló un total de seis (6) espacios de reunión en el municipio, en los que se buscó brindar la mayor claridad y transparencia en la información; se resolvieron dudas, algunas de ellas relacionadas con las competencias y alcances de la ANM; la diferencia entre la ANM y otras entidades; el desarrollo del Ciclo Minero y el rol fundamental que cumple la autoridad ambiental durante el otorgamiento de licencia ambiental. Se aclara que las solicitudes viabilizadas cuentan con certificado ambiental emitido por la autoridad ambiental y no se traslapan con el Parque Natural Chingaza. Se aclara que las solicitudes aún no cuentan con Licencia Ambiental Aprobada. Por otra parte, se reconocen las diferentes formas de participación de las comunidades y los diferentes mecanismos de participación que pueden usar.



Diálogo y participación. Veredas San Joaquín, Caney y Juan Pablo II. Agosto 22 de 2025

 Agencia Nacional de Minería	GENERACIÓN DE TÍTULOS MINEROS	CÓDIGO: MIS3-P-008-F-003
	FORMATO	VERSIÓN: 2
	INFORME SOCIAL	FECHA VIGENCIA: 03/sept./2024

Tercera fase:

Pedagogía y diálogo social

Para implementar la tercera fase del procedimiento se realizaron encuentros los días 19, 27 y 28 de agosto de 2025. Estos encuentros tuvieron la finalidad de aclarar las dudas presentadas por la comunidad en relación con las solicitudes viabilizadas y revisar conjuntamente entre proponentes de las solicitudes viabilizadas y la comunidad el listado de inquietudes, expectativas, requerimientos manifestados por la comunidad en los encuentros de reunión previos. Adicionalmente, en algunos casos se construyeron posibles acuerdos que respondan a las inquietudes, requerimientos manifestados por la comunidad. Es de Aclarar que dichos posibles acuerdos serán dialogados nuevamente en el espacio de Audiencia, donde se dejará el registro de los acuerdos finales.


Se explicó que los acuerdos se construyen de manera voluntaria; los proponentes no asumen responsabilidades y cumplimientos con los que debe contar el Estado; los compromisos finales se definirán en la Audiencia Pública Minera, en la que dichos acuerdos harán parte de la minuta del contrato de concesión en caso de que este sea otorgado y serán objeto de verificación por parte de la ANM.

Para la programación de los espacios de pedagogía y diálogo social, se contó con el apoyo de la alcaldía municipal para realizar la convocatoria con la comunidad; adicionalmente, en la inspección Guacavía y El Caibe se entabló comunicación telefónica con presidentes de JAC para acordar el día, hora y lugar para el desarrollo de la reunión y se compartió pieza de invitación para ser compartida con la comunidad. Se aclaró que, aunque la comunicación se realiza con los presidentes de las JAC, la participación en estos espacios es abierta a toda la ciudadanía, invitando a todas las personas interesadas a asistir y participar.

i. Vereda Inspección Guacavía

Espacio de diálogo social, realizado el 19 de agosto de 2025, en el Colegio Guacavía.



 Agencia Nacional de Minería	GENERACIÓN DE TÍTULOS MINEROS	CÓDIGO: MIS3-P-008-F-003
	FORMATO	VERSIÓN: 2
	INFORME SOCIAL	FECHA VIGENCIA: 03/sept./2024


ii. Inspección El Caibe

Espacio de diálogo social, realizado el 27 de agosto de 2025, en la Escuela El Caibe.



iii. Vereda Inspección Caney Medio, Juan Pablo II y San Joaquín Bajo.

Espacio de diálogo social, realizado el 28 de agosto de 2025, en La Casa de la Cultura.

 Agencia Nacional de Minería	GENERACIÓN DE TÍTULOS MINEROS	CÓDIGO: MIS3-P-008-F-003
	FORMATO	VERSIÓN: 2
	INFORME SOCIAL	FECHA VIGENCIA: 03/sept./2024



Durante esta fase, se realizó también un encuentro entre los proponentes y la alcaldía municipal, en el cual los funcionarios expresaron las principales preocupaciones relacionadas con el uso del suelo, la gestión del riesgo y la protección de áreas con restricción ambiental o restringidas para la actividad minera. Se compartió la preocupación del municipio sobre áreas que, según el EOT del municipio, son susceptibles a deslizamientos. Se destacó que, si bien los compromisos de los proponentes son de carácter voluntario, la administración municipal espera que se mantenga una comunicación efectiva y puedan involucrarse en acciones para la mitigación de riesgos en el municipio, un adecuado relacionamiento con la comunidad y acciones orientadas a evitar posibles conflictos, garantizando así una interacción responsable y respetuosa con el territorio y sus habitantes.

Adicionalmente, junto con la alcaldía municipal, se realizó un recorrido por algunas de las solicitudes viabilizadas en el municipio, durante el cual se identificaron áreas que cuentan con seguimiento por parte de la autoridad ambiental, especialmente aquellas destinadas a la protección ambiental y de fuentes hídricas.


Como resultado de estos espacios de relacionamiento, en algunas veredas se llega a posibles acuerdos para ser abordados en Audiencia Pública Minera.

Posibles acuerdos identificados para la Audiencia Pública Minera

Inspección Guacavía

Placa: PCC - PD1-08021

Proponente: Luis Ariel Correa Mejia

 Agencia Nacional de Minería	GENERACIÓN DE TÍTULOS MINEROS	CÓDIGO: MIS3-P-008-F-003
	FORMATO	VERSIÓN: 2
	INFORME SOCIAL	FECHA VIGENCIA: 03/sept./2024

Ambiente

- El futuro concesionario se compromete a apoyar al municipio y a la comunidad de Cumaral para la formulación de la realización de un sendero ecológico dentro de la zona del proyecto minero, por el lado del Río Guacavía en Cumaral, conforme a las directrices y permisos de la autoridad ambiental y municipal.

Empleo

- El futuro concesionario se compromete a contratar mínimo el sesenta (60%) de mano de obra no calificada, con y sin experiencia de la inspección de Guacavía en primera instancia o del municipio de Cumaral, siempre y cuando existan los perfiles requeridos. La materialización de este compromiso está sujeta a que la comunidad garantice disponibilidad y participación de personal para capacitación y empleabilidad. Para ello el proponente realizará una convocatoria pública difundida en primera instancia con la Junta de Acción Comunal y mediante medios de comunicación (Emisoras locales; Redes Sociales, entre otros). Lo anterior válido para todo el proyecto minero. (Todo esto de conformidad con el artículo 252 del Código de Minas, y/o la normativa vigente que la modifique, adicione o complemente).

Vías


- El futuro concesionario durante todo el proyecto se compromete a dar cumplimiento a la normativa municipal en cuanto al manejo y tránsito de volquetas y manejo de material objeto de proyecto minero, en cuanto a las vías públicas de la inspección de Guacavía (Cumaral).
- El futuro concesionario estando en etapa de explotación, se compromete a entregar a la JAC de la inspección de Guacavía una (1) vez al año, material de construcción objeto del proyecto minero, en las cantidades acorde a las necesidades de la JAC, para el mantenimiento de vías de la inspección.

Proyectos turísticos

- El futuro concesionario se compromete a mantener una interacción y comunicación continua con los representantes de la JAC y/o autoridades municipales, para determinar los lugares de trabajo del proyecto minero a fin de que convivan con el turismo de la región.
- El futuro concesionario se compromete a que en su Plan de Trabajos y Obras (PTO), dejará una zona de aislamiento del puente colgante Guacavía de Cumaral, a efectos de no entorpecer el plano y proyectos turísticos del municipio.

Apoyo a economía local y proyectos productivos y/o comunitarios

- El proponente se compromete a dar prioridad al consumo de productos agropecuarios, alimenticios, servicios y dotaciones provenientes de los productos y comercio local; esto sujeto a que la comunidad garantice la existencia y demanda a fin de cubrir la necesidad del proponente durante etapa de exploración y explotación, a precio de condiciones del mercado. Para el cumplimiento de este compromiso se va a establecer comunicación con JAC o líderes comunitarios de la vereda donde se encuentran los polígonos mineros. (Todo esto de conformidad con el artículo 252 del Código de Minas, y/o la normativa vigente que la modifique, adicione o complemente).

 Agencia Nacional de Minería	GENERACIÓN DE TÍTULOS MINEROS	CÓDIGO: MIS3-P-008-F-003
	FORMATO	VERSIÓN: 2
	INFORME SOCIAL	FECHA VIGENCIA: 03/sept./2024

Seguimiento y veeduría

- El futuro concesionario se compromete a realizar jornadas de socialización amplia para la comunidad de la inspección de Guacavía mínimo dos (2) veces al año durante toda la ejecución del proyecto minero, para informar de las actividades realizadas y del avance del mismo, dando información detallada sobre el contenido del Plan de Trabajos y Obras (PTO), del estudio de impacto ambiental y licenciamiento ambiental cuando sean aprobados. La convocatoria para la socialización se realizará a través de la JAC de la inspección de Guacavía (Cumarál).

Puntos sobre los que no se llegó a un acuerdo

Durante el diálogo con el proponente se identificaron intereses relacionados con:

- Aporte a la institución educativa.
- Empleo para la Asociación de Volqueteros.
- Participación del proponente y contribución al Plan de Riesgos del municipio a través del PTO.

Sobre estos temas no se alcanzaron acuerdos concretos; sin embargo, son asuntos que pueden ser priorizados durante la Audiencia Pública Minera, con el fin de analizar posibles compromisos con las comunidades.


Posibles acuerdos identificados para la Audiencia Pública Minera

Inspección El Caibe

Placa: PCC - 504615

Proponente: Luis Beltrán Sua Velandia

Es de aclarar que al espacio propuesto para diálogo con la comunidad no asistió el proponente, sin embargo, la comunidad estuvo de acuerdo en dejar registro de los posibles acuerdos que desean proponer al solicitante en caso de que asista a la audiencia pública minera.

 Agencia Nacional de Minería	GENERACIÓN DE TÍTULOS MINEROS	CÓDIGO: MIS3-P-008-F-003
	FORMATO	VERSIÓN: 2
	INFORME SOCIAL	FECHA VIGENCIA: 03/sept./2024




Diálogo y participación. Río Guacavía, Cumaral. Julio 30 de 2025

Educación

- El futuro concesionario, una vez cuente con título minero, se compromete a apoyar al Centro Educativo Rural José María Guioth En Meta, Cumaral sede El Caibe, así como a los niños, niñas y adolescentes de la vereda el Caibe

Vías

- El futuro concesionario, se compromete a realizar mantenimientos preventivos dos (2) veces al año, en las vías utilizadas por el proyecto minero. Esta actividad se realizará en coordinación con las Juntas de Acción Comunal y la autoridad territorial respectiva. Este acuerdo iniciará desde la etapa de explotación.
- El futuro concesionario, se compromete a que el horario de tránsito de las volquetas y/o cualquier otro medio de transporte asociado a las actividades del proyecto minero, los días hábiles se realizará entre las 7 a.m. y 4p.m: así mismo durante el periodo escolar no habrá tránsito de volquetas o transporte frente a la(s) instituciones educativas Escuela La Esperanza y Jose Maria Guioth o la que llegue a instalarse, en el horario de entrada y salida de los estudiantes. Esta acción se implementará como medida de seguridad vial y proyección a la integridad de los niños, niñas y adolescentes de la institución educativa. En todo caso deberá existir un periodo de no circulación de volquetas o transporte de mínimo una hora previo y posterior al inicio y finalización de la jornada escolar.

 Agencia Nacional de Minería	GENERACIÓN DE TÍTULOS MINEROS	CÓDIGO: MIS3-P-008-F-003
	FORMATO	VERSIÓN: 2
	INFORME SOCIAL	FECHA VIGENCIA: 03/sept./2024

- El futuro concesionario en etapa de explotación se compromete a proteger los márgenes del río realizando acciones de adosamiento de material de sobretamaño producto de la explotación minera, con el fin de mantener el curso del río.

Empleo

- El futuro concesionario se compromete a priorizar la contratación de mano de obra calificada y no calificada (hombres y mujeres), con y sin experiencia proveniente de las veredas del área de influencia del municipio de Cumaral, Meta, siempre y cuando existan los perfiles requeridos. La materialización de este compromiso está sujeta a que la comunidad garantice disponibilidad y participación de personal para capacitación y empleabilidad. Para ello el proponente realizará una convocatoria pública difundida en primera instancia con la Junta de Acción Comunal y mediante medios de comunicación (Emisoras locales; Redes Sociales, entre otros). Lo anterior válido para la etapa de Explotación. (Todo esto de conformidad con el artículo 252 del Código de Minas, y/o la normativa vigente que la modifique, adicione o complemente). Lo anterior sin perjuicio del cumplimiento del artículo 254 del C.M, relacionado con la mano de obra regional.

Posibles acuerdos identificados para la Audiencia Pública Minera

Placa: PCC – LL3 - 09321

Proponente: Álvaro Alonso Velasquez, Pedro Julio Gomez Perez

Seguimiento y veeduría

El futuro concesionario se compromete a realizar jornadas de socialización amplia para la comunidad de las veredas del área de influencia del proyecto minero, mínimo una (1) vez al año durante toda la ejecución del proyecto minero, para informar y socializar el estado del proyecto, las actividades realizadas y el avance del mismo, dando información detallada sobre el contenido del Plan de Trabajos y Obras (PTO), del estudio de impacto ambiental y licenciamiento ambiental cuando sean aprobados. La convocatoria para la socialización se realizará a través de la(s) JAC de las veredas del área de influencia del proyecto minero.


Puntos sobre los que no se llegó a un acuerdo

Durante el diálogo, el proponente manifestó su interés en construir una vía de ingreso a la vereda y aseguró que, durante la ejecución del proyecto minero, no transitará con volquetas por el puente colgante de la vereda San Joaquín Bajo. Frente a esta propuesta, se indicó que es necesaria la revisión jurídica y técnica previa. El proponente informó que evaluará internamente la viabilidad de lo planteado desde los aspectos legales y técnicos antes de generar un compromiso formal con la comunidad. Asimismo, se aclaró que existen acciones que no corresponden al proponente, sino al Estado, por lo cual deben ser canalizadas a través de las autoridades competentes.

Durante el espacio de reunión entre la alcaldía municipal y los proponentes, también se mencionan algunos puntos de interés para tener en cuenta. En dicho espacio participan los proponentes de las placas: 504615, LL3-09321, PD1-08021, con estos proponentes se llegó a posibles acuerdos en relación con las preocupaciones mencionadas por la autoridad territorial, como se presenta a continuación:

Posibles acuerdos identificados para la Audiencia Pública Minera

Reunión entre proponentes y Autoridad territorial

 Agencia Nacional de Minería	GENERACIÓN DE TÍTULOS MINEROS	CÓDIGO: MIS3-P-008-F-003
	FORMATO	VERSIÓN: 2
	INFORME SOCIAL	FECHA VIGENCIA: 03/sept./2024

PCC, 504615, Luis Beltran Sua Velandia

PCC, LL3-09321, Alvaro Alonso Velasquez, Pedro Julio Gomez Perez

PCC, PD1-08021, Luis Ariel Correa Mejia

- El futuro concesionario compartirá con la alcaldía municipal, el Plan de Trabajos y Obras PTO cuando se encuentre aprobado, al igual que el Plan de Manejo Ambiental, con la finalidad de aportar al municipio en información y gestión documental.
- El futuro concesionario, una vez cuente con su título minero, se compromete a participar de manera activa en las (mesas de trabajo y espacios de actualización del esquema de ordenamiento territorial, comités, espacios de concertación, consejos de seguridad, mesas agro-mineras entre otros; con enfoque en la actividad minera y/o industrial), creadas por las autoridades competentes o se llegaren a conformar en el municipio de Cumaral, Meta, con el fin de buscar alternativas al mejoramiento de las condiciones de los habitantes de la(s) vereda(s) ubicada(s) dentro del área del título minero, o para el mantenimiento del orden público y la resolución de conflictividad social, que estén orientadas a la atención y seguimiento de problemáticas asociadas al título minero.


Acuerdos para abordar durante audiencia pública minera

Si bien no se alcanzó un acuerdo sobre algunos aspectos, se estableció que dichos puntos de interés serían considerados durante la Audiencia Pública Minera.

- El futuro concesionario va a analizar la mejor manera de construir un acuerdo relacionado con la gestión del riesgo en el municipio.
- Alcaldía solicita principalmente al proponente de la placa LL3-09321 realizar los estudios de viabilidad del proyecto, con el fin de garantizar que no se generen afectaciones al río Guacavía en su cauce aguas abajo.

En ese sentido, como logros de la fase III de implementación, se resalta el diálogo entre los distintos actores del municipio, con quienes se abordaron los principales puntos de interés y preocupación en torno a la actividad minera. En total, se llevaron a cabo tres (3) espacios de reunión con las comunidades, donde se presentaron sus percepciones, inquietudes y expectativas, y se dialogó sobre posibles acuerdos. Es de aclarar que parte de la comunidad no se encuentra de acuerdo con el otorgamiento de títulos mineros en el municipio, por lo cual manifestaron que no deseaban generar encuentros ni acuerdos con el proponente.

Adicionalmente, se realizó un (1) espacio de reunión en el que la alcaldía expresó directamente a los proponentes sus preocupaciones como autoridad territorial y se dialogó sobre eventuales acuerdos. Finalmente, se efectuó un (1) espacio destinado a realizar recorridos en campo sobre algunas de las solicitudes mineras viabilizadas.

 Agencia Nacional de Minería	GENERACIÓN DE TÍTULOS MINEROS	CÓDIGO: MIS3-P-008-F-003
	FORMATO	VERSIÓN: 2
	INFORME SOCIAL	FECHA VIGENCIA: 03/sept./2024

Cuarta fase: Preparación Audiencia Pública Minera

Finalizados los espacios de diálogo con las comunidades y la autoridad territorial, se invitó a las personas que voluntariamente desearan conformar la Mesa de Trabajo APM, con el propósito de identificar los aspectos principales a considerar en el desarrollo de la audiencia en el municipio.

Se socializó de manera breve la organización de la agenda de la audiencia, el espacio de participación de la comunidad durante el evento, así como el proceso de convocatoria y registro para intervenir durante la audiencia. Se mencionó que la audiencia se tiene proyectada para la última semana del mes de septiembre, para ello, la comunidad solicitó que se desarrollara en un espacio equidistante para todas las comunidades. En este sentido, se establece comunicación con la alcaldía municipal, quienes mencionan que puede desarrollarse la audiencia en el casco urbano. Finalmente, se manifestó el interés de poder enviar la información de la audiencia para que pueda ser replicada con otros miembros de la comunidad.

Mesa de Trabajo APM

- I. **Inspección Guacavía.** Diálogo sobre el desarrollo de la audiencia, realizado el 19 de agosto de 2025, en el Colegio Guacavía.
- II. **Reunión alcaldía y proponentes.** Diálogo sobre el desarrollo de la audiencia, realizado el 20 de agosto de 2025, en la Alcaldía Municipal.
- III. **Inspección El Caibe.** Diálogo sobre el desarrollo de la audiencia, realizado el 27 de agosto de 2025, en la Escuela El Caibe.

Si bien durante los espacios de reunión con las veredas Caney Medio, Juan Pablo II y San Joaquín Bajo no se consolidó una Mesa de Trabajo APM, en la reunión realizada el 28 de agosto se compartió de manera general la información relacionada con la Audiencia Pública Minera. Asimismo, se extendió la invitación a participar en dicho escenario, resaltando su carácter de espacio de encuentro con diferentes entidades, en el cual la comunidad podrá intervenir y expresar sus preocupaciones, intereses y expectativas. De igual manera, si bien con estas mismas veredas no se logró la toma de registro fotográfico ni de listados de asistencia durante los encuentros de implementación del procedimiento APM, sí se estableció comunicación telefónica y se envió información a las personas interesadas mediante medio escrito.

Adicionalmente, se realizaron espacios de reunión de forma diferenciada con alcaldía municipal con la finalidad de abordar el componente logístico para el desarrollo de la audiencia y con proponentes para mencionar su participación durante la audiencia.

1. Mapeo de actores

A continuación, se realiza la identificación y caracterización de actores que participaron en la implementación del procedimiento de Audiencias Públicas Mineras en el municipio de Cumaral. Esta información proviene de las bases de datos oficiales de la implementación del procedimiento.


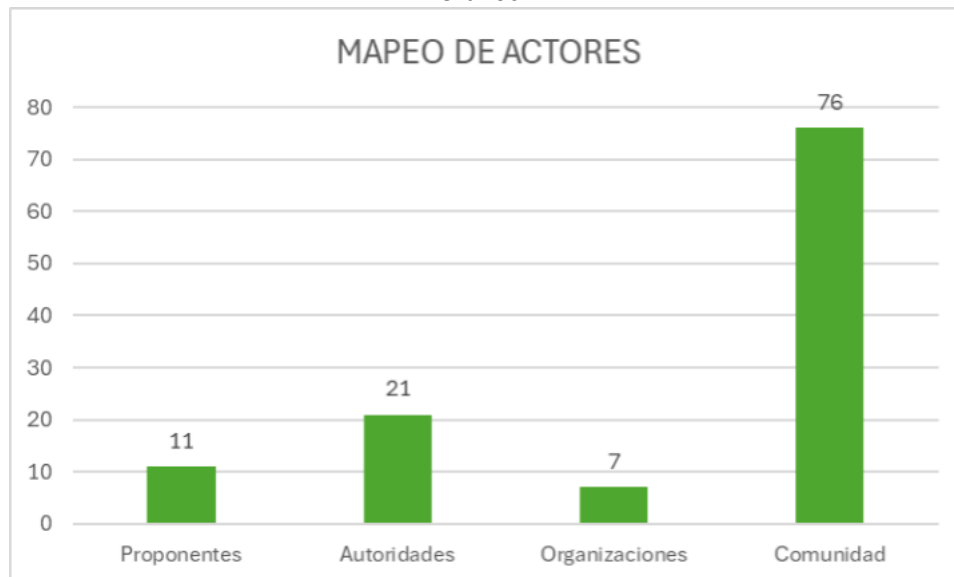
 Agencia Nacional de Minería	GENERACIÓN DE TÍTULOS MINEROS	CÓDIGO: MIS3-P-008-F-003
	FORMATO	VERSIÓN: 2
	INFORME SOCIAL	FECHA VIGENCIA: 03/sept./2024

Gráfico 1



Información registrada en las bases de datos propias de la ANM en el marco de la implementación del procedimiento de APM en territorio

Teniendo en cuenta el gráfico anterior, se puede identificar que a la fecha han participado en la implementación del procedimiento 115 personas así: 76 personas participantes de las comunidades, 21 personas de las autoridades territoriales, 7 organizaciones y las y los proponentes con la participación de 11 personas. Es de aclarar que no es posible precisar un número exacto de personas participantes en el procedimiento, ya que, en varios espacios realizados con las comunidades, no se permitió el registro de asistencia ni registro fotográfico.

Comunidad

A continuación, se presentan los gráficos que son resultado de la caracterización y análisis de la participación de la comunidad como actor clave en el proceso de relacionamiento para el otorgamiento de títulos mineros. Se logró identificar el ciclo de vida, área de vivienda (si es rural o urbana), enfoque de género (femenino, masculino, LGBTI), enfoque étnico (indígena, NARP, Rom, campesinos), si cuenta con alguna discapacidad (si o no) y finalmente, si es víctima del conflicto (si o no).


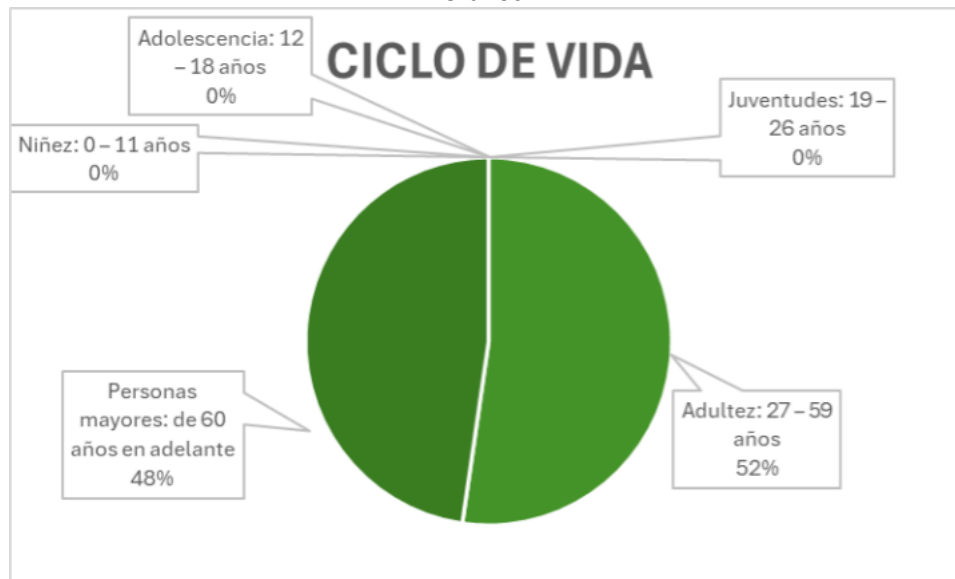
 Agencia Nacional de Minería	GENERACIÓN DE TÍTULOS MINEROS	CÓDIGO: MIS3-P-008-F-003
	FORMATO	VERSIÓN: 2
	INFORME SOCIAL	FECHA VIGENCIA: 03/sept./2024

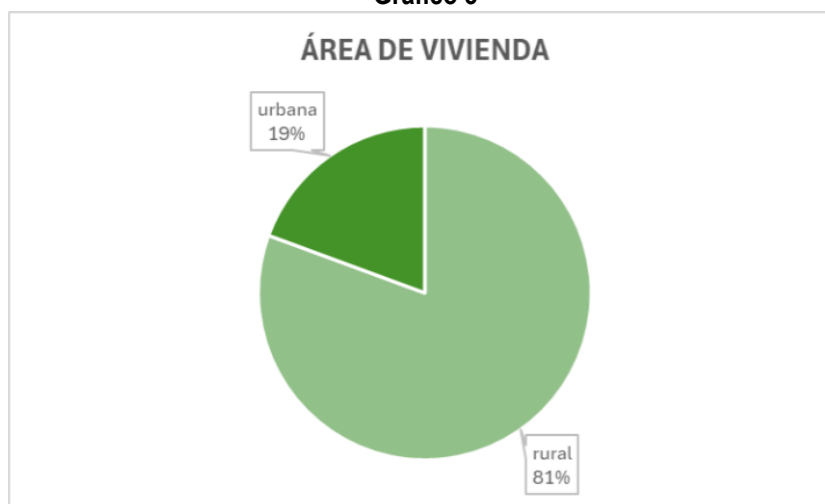
Gráfico 2




Información registrada en las bases de datos propias de la ANM en el marco de la implementación del procedimiento de APM en territorio

Teniendo en cuenta el gráfico anterior, se logra identificar que, de las 76 personas participantes de las comunidades, según el ciclo de vida de mayor a menor es la siguiente: en primer lugar, las personas del ciclo de vida de adultez que va de los 27 a 59 años con 34 personas, seguido de las personas mayores de 60 años con 31 personas. No se contó con la participación con personas de 0 a 26 años.

Gráfico 3

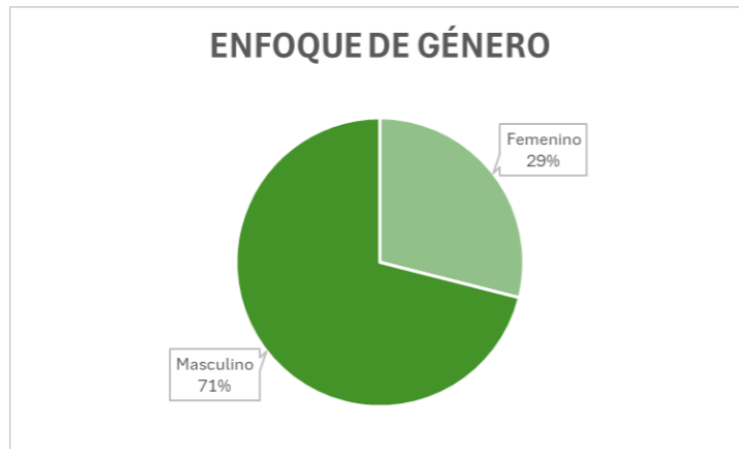


Información registrada en las bases de datos propias de la ANM en el marco de la implementación del procedimiento de APM en territorio

 Agencia Nacional de Minería	GENERACIÓN DE TÍTULOS MINEROS	CÓDIGO: MIS3-P-008-F-003
	FORMATO	VERSIÓN: 2
	INFORME SOCIAL	FECHA VIGENCIA: 03/sept./2024

Del gráfico anterior se puede interpretar que, de las 76 personas registradas en las bases de datos de la categoría de comunidad, con relación al área de vivienda en la que se pudo evidenciar que, 54 personas viven en área rural y 13 personas habitan zona urbana.

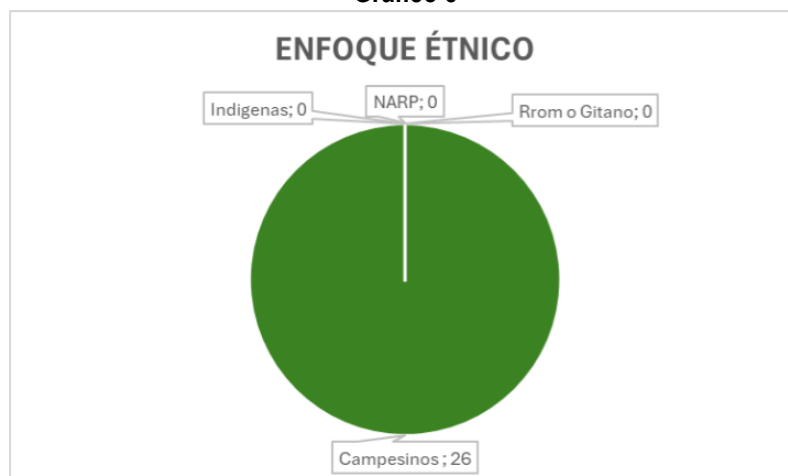
Gráfico 4




Información registrada en las bases de datos propias de la ANM en el marco de la implementación del procedimiento de APM en territorio

Del gráfico anterior se puede interpretar que, de las 76 personas registradas en las bases de datos de la categoría de comunidad, se encuentra lo siguiente: 54 personas de la comunidad se reconocen como género masculino, 22 personas del género femenino, 0 personas registro pertenecer a la comunidad LGBTI.

Gráfico 5



Información registrada en las bases de datos propias de la ANM en el marco de la implementación del procedimiento de APM en territorio

 Agencia Nacional de Minería	GENERACIÓN DE TÍTULOS MINEROS	CÓDIGO: MIS3-P-008-F-003
	FORMATO	VERSIÓN: 2
	INFORME SOCIAL	FECHA VIGENCIA: 03/sept./2024

Del gráfico anterior se puede interpretar que, de las 76 personas registradas en las bases de datos de la categoría de comunidad, 26 personas se reconocieron como parte de los grupos, pueblos o comunidades étnicas. De acuerdo con los datos obtenidos, se puede identificar que cero (0) personas se reconocieron como parte de las comunidades negras, afrocolombianas, raizales o palenqueras – NARP -, cero (0) personas se reconocieron como indígenas, cero (0) personas se reconocieron como perteneciente al pueblo Rrom o Gitano y veintiséis (26) personas se identificaron como parte de la comunidad campesina.

Gráfico 6




Información registrada en las bases de datos propias de la ANM en el marco de la implementación del procedimiento de APM en territorio

Teniendo en cuenta el gráfico anterior, se puede evidenciar que, de las 76 personas registradas, se caracterizó que 4 persona registro tener una discapacidad, 64 personas registraron no tener ninguna discapacidad.

Gráfico 7



Información registrada en las bases de datos propias de la ANM en el marco de la implementación del procedimiento de APM en territorio

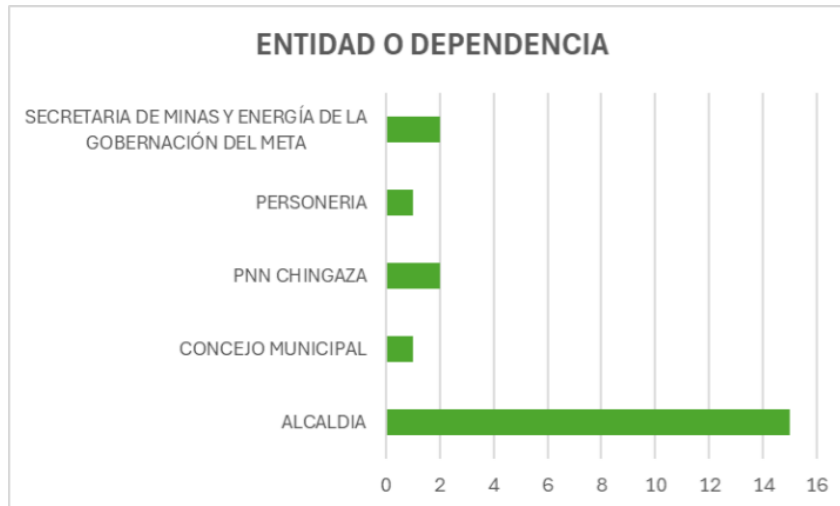
 Agencia Nacional de Minería	GENERACIÓN DE TÍTULOS MINEROS	CÓDIGO: MIS3-P-008-F-003
	FORMATO	VERSIÓN: 2
	INFORME SOCIAL	FECHA VIGENCIA: 03/sept./2024

Teniendo en cuenta el gráfico anterior, se puede evidenciar que con relación a si son o no víctimas del conflicto armado. Se evidenció que 6 personas registraron ser víctimas del conflicto armado, mientras que 62 personas registraron no ser víctimas.

Autoridades territoriales

Dentro del ejercicio de caracterización del mapa de actores de las autoridades territoriales se logró identificar la participación de 21 colaboradores de las instituciones o autoridades territoriales que participaron activamente en la implementación del procedimiento de Audiencias Públicas Mineras en los diferentes lugares.

Gráfico 8



Información registrada en las bases de datos propias de la ANM en el marco de la implementación del procedimiento de APM en territorio

Del gráfico anterior se logra destacar que, de las 21 personas registradas, quince (15) personas de la Alcaldía Municipal de Cumaral, dos (2) personas de la Secretaría de Minas y Energía de la Gobernación del Meta, dos (2) personas del Parque Nacional Natural Chingaza, una (1) persona de la Personería Municipal y una (1) persona del Concejo Municipal de Cumaral


 Agencia Nacional de Minería	GENERACIÓN DE TÍTULOS MINEROS	CÓDIGO: MIS3-P-008-F-003
	FORMATO	VERSIÓN: 2
	INFORME SOCIAL	FECHA VIGENCIA: 03/sept./2024

Gráfico 9




Información registrada en las bases de datos propias de la ANM en el marco de la implementación del procedimiento de APM en territorio


En cuanto a la participación de los proponentes en las actividades realizadas por parte de ANM, se dio en tres fases distintas del procedimiento APM. En la Fase I, correspondiente al diálogo con proponentes para la socialización del procedimiento, se contó con una participación de 0 proponentes. En la Fase II, que consistió en el diálogo con proponentes para la presentación de resultados ante el ente territorial y la comunidad, la participación de 5 proponentes. Finalmente, en la Fase III, que involucró dos tipos de reuniones por un lado diálogos con proponentes para la identificación de posibles acuerdos, en los que se contó con una participación de proponentes y por otro lado diálogos mixtos entre comunidades y proponentes, se registró la participación, con 7 proponentes.

Frente a las posturas identificadas frente a la minería por cada uno de los actores, se encontró lo siguiente:

Tipo	Actor	Caracterización
Comunidad	Veredas: Juan Pablo II, San Joaquín, Caney Medio, Inspección Guacavía	La comunidad posiblemente impactada por las solicitudes mineras en el municipio refiere percepciones similares en relación con la actividad. Por un lado, manifiestan preocupación y desconfianza por el posible incumplimiento de los proponentes y las posibles afectaciones que pueda generar la actividad en el municipio principalmente las relacionadas con el río, medioambiente, fuentes hídricas; refieren

 Agencia Nacional de Minería	GENERACIÓN DE TÍTULOS MINEROS		CÓDIGO: MIS3-P-008-F-003
	FORMATO		VERSIÓN: 2
	INFORME SOCIAL		FECHA VIGENCIA: 03/sept./2024

		<p>preocupación por la disposición de materiales que puedan tener los futuros titulares mineros y el transporte de los mismos, lo que puede afectar las vías de ingreso a la vereda, generar accidentes de tránsito y deterioro de las vías. A la comunidad le preocupa el posible impacto en la salud de los habitantes por el polvo y partículas que se generan producto de la actividad, así como también la posible afectación en el fomento de del turismo en el territorio.</p> <p>Por lo anterior, indican que no están de acuerdo con el otorgamiento de nuevos títulos mineros</p> <p>Por otra parte, La comunidad considera que la actividad minera puede ampliar la oportunidad de empleo.</p> <p>Indican que puede mejorar el comercio y la economía en relación con los proyectos productivos</p> <p>La comunidad de Guacavía manifiesta interés en la generación de compromisos con los proponentes y esperan el cumplimiento de estos durante el desarrollo de los proyectos.</p>
Autoridad Territorial	<ul style="list-style-type: none"> Secretaría de Planeación Secretaría de Desarrollo 	<p>La Alcaldía de Cumaral reconoce los impactos que puede generar la actividad minera en el municipio relacionados con el impacto ambiental, así como la posibilidad de aporte en inversión social y regalías. La autoridad territorial expresa preocupación por el posible impacto que puedan tener los proyectos de minería puesto considera que no es conveniente la actividad minera en la parte alta y manifiesta la importancia de mantener la montaña, no obstante, considera que la Guacavía para descolmatar el río y minimizar el riesgo de inundaciones.</p> <p>El ente territorial espera que los futuros titulares mineros cumplan a cabalidad los compromisos pactados de acuerdo con la normatividad</p>
Proponentes	De las cinco (5) solicitudes viabilizadas en el municipio, dos (2) solicitudes se	<p>Existe interés por parte de la mayoría de los proponentes en dialogar con la comunidad, el cual se evidencia en la participación parcial de los proponentes de las cinco (5) solicitudes viabilizadas, ya que uno de ellos no asistió al diálogo con la comunidad. En los espacios de diálogo social, se identificó disposición por parte de los proponentes</p>

 Agencia Nacional de Minería	GENERACIÓN DE TÍTULOS MINEROS	CÓDIGO: MIS3-P-008-F-003
	FORMATO	VERSIÓN: 2
	INFORME SOCIAL	FECHA VIGENCIA: 03/sept./2024


		<p>para construir acuerdos con las comunidades, los cuales serán llevados a la APM. Los posibles acuerdos dialogados con la comunidad se relacionan con el mantenimiento del estado de las vías, socializar el avance del proyecto con la comunidad durante todo el desarrollo del proyecto minero, entre otros.</p> <p>Por otra parte, en el caso de la comunidad en la que el proponente no asistió, refiere su interés en poder dialogar sobre el horario para el tránsito de volquetas apoyo para la escuela y priorizar el empleo</p>
Organizaciones	Mesa ambiental	<p>La comunidad consultada se dedica en gran parte a la actividad agrícola, y ganadería y les preocupa el impacto que pueda generar la actividad minera en su fuente de trabajo. Los representantes de organizaciones asistentes en los encuentros expresaron su preocupación por el impacto ambiental que puede generar la actividad al territorio y manifestaron su interés en que los futuros titulares mineros puedan generar reforestación y compensación ambiental. No obstante, no desean que se otorguen títulos mineros</p>

6. Concepto social.

La implementación del procedimiento de Audiencias Públicas Mineras en el municipio de Cumaral, Meta ha pasado por tres fases de implementación: aproximación al territorio; reunión de coordinación y concurrencia, diálogo y participación ciudadana; pedagogía y diálogo social. Cada momento ha implicado acciones específicas para garantizar la participación informada y el diálogo entre los diferentes actores proponentes, la comunidad y las autoridades territoriales.

El municipio de Cumaral se caracteriza por una dinámica económica basada principalmente en los sectores agropecuario, agroindustrial y turístico. Dentro de su Plan de Desarrollo Municipal 2024-2027, se establecen como “ejes estratégicos para la reactivación económica” los programas orientados al fortalecimiento de las actividades agropecuarias, la agroindustria, el fomento del emprendimiento y el impulso del turismo. La economía local se sustenta principalmente en la ganadería bovina, con amplias áreas de pastoreo y una importante producción de leche; en la agricultura, con cultivos de relevancia para la región; y en la agroindustria, que se proyecta como un sector con gran potencial de crecimiento.

Se evidencia que el sector minero-energético no hace parte de las actividades priorizadas en el Plan de Desarrollo del Municipio dentro del Eje Estratégico de Reactivación Económica. Aunque el Plan presenta una organización detallada de las diferentes formas de economía del territorio.

 Agencia Nacional de Minería	GENERACIÓN DE TÍTULOS MINEROS	CÓDIGO: MIS3-P-008-F-003
	FORMATO	VERSIÓN: 2
	INFORME SOCIAL	FECHA VIGENCIA: 03/sept./2024

En este sentido y a partir de los distintos espacios de diálogo y relacionamiento desarrollados por el equipo ANM, se ha identificado que inicialmente parte de la comunidad no se encuentra de acuerdo con el otorgamiento de títulos mineros en el municipio. Por otra parte, mediante los espacios de diálogo formales con la autoridad territorial, como la reunión de Coordinación y Concurrencia, han manifestado que el interés de la autoridad territorial con la actividad minera se relaciona con el posible aporte que pueda generar la actividad en la gestión de riesgos en el municipio. En este punto es importante mencionar que tanto la autoridad territorial como algunas personas de la comunidad mencionan que es necesaria una gestión articulada con diferentes organismos y entidades nacionales que aporten a la mitigación de riesgos y no se dependa únicamente de la actividad minera para dicha labor, la autoridad territorial y algunos miembros de la comunidad reconocen que la extracción de material de río, puntualmente del río Guacavía, puede ser un aporte significativo para la descolmatación de este y la prevención de posibles desbordamientos.

Ahora bien, es importante resaltar que, previo a las acciones que desea generar no solo este proponente, sino todos los futuros titulares mineros en el municipio con la extracción de minerales, cualquier intervención debe estar acompañada de estudios detallados y avalados por parte de las distintas autoridades, que permitan evidenciar la forma en la que se va a ejecutar la actividad minera en el municipio. Para ello es de mencionar los requisitos que todo titular minero debe presentar a la autoridad ambiental y minera:


- Plan de Trabajos y Obras “PTO” aprobado por la Agencia Nacional de Minería
- Licencia Ambiental donde el titular minero deberá presentar un estudio de impacto ambiental, el cual es evaluado por la autoridad ambiental competente y sobre este estudio se aprueba o no la licencia ambiental.

Enfatizando que, en caso de no contar con PTO y Licencia Ambiental aprobada, no podrá iniciar la etapa de explotación minera.

De este modo, mediante los acercamientos realizados con los diferentes actores en el municipio, fue posible evidenciar que, si bien se reconocen los aportes que puede generar la actividad minera al desarrollo económico local mediante empleo, regalías o activación de cadenas de valor como hospedaje, consumo de alimentos y compra de materias primas, el interés de la actividad minera en el municipio está vinculado principalmente al propósito de dicha actividad y las acciones que puedan aportar como respuesta a las necesidades latentes. Ejemplo de ello es que, por la situación declarada de Calamidad Pública del municipio, algunas personas de la comunidad y la autoridad territorial esperan que la actividad minera contribuya a la disminución de riesgos.

En particular, la extracción de minerales como piedra caliza, arenas, arenisca o gravas, aunque útiles para diferentes usos, no constituye un interés central para algunas personas de la comunidad, pues no incide directamente en la reducción de riesgos.

En atención a este interés, durante los espacios de diálogo, el equipo APM transmitió al proponente las preocupaciones e intereses de la comunidad, con el propósito de mostrar un panorama y comprensión del contexto territorial. Cabe resaltar que cualquier compromiso que el proponente pueda asumir se realiza de manera voluntaria y tanto la comunidad como el proponente establecen posibles acuerdos de manera voluntaria. Del mismo modo, se reconoce que corresponde al Estado atender y dar respuesta a las necesidades de la ciudadanía dentro del marco de sus competencias.

 Agencia Nacional de Minería	GENERACIÓN DE TÍTULOS MINEROS	CÓDIGO: MIS3-P-008-F-003
	FORMATO	VERSIÓN: 2
	INFORME SOCIAL	FECHA VIGENCIA: 03/sept./2024

Los posibles diálogos entre la comunidad y los proponentes se vieron influenciados durante el procedimiento APM por el conocimiento previo que la comunidad tiene de algunos proponentes, quienes ya habían tenido interacción con el territorio. Esta situación puede afectar la relación que se construya con el futuro titular minero y generar desconfianza respecto a los posibles acuerdos que se puedan establecer. No obstante, se dejó en claro que el procedimiento ofrece un espacio abierto para iniciar diálogos y explorar posibles acuerdos entre los actores. Asimismo, se enfatizó que este relacionamiento continuará desarrollándose durante la presentación del Plan de Gestión Social por parte de los futuros titulares y a lo largo de todo el proyecto minero.

Dentro de la implementación del procedimiento APM se logró la participación de distintos actores, como habitantes de las inspecciones Guacavía, El Caibe, veredas Caney Medio, Juan Pablo II, San Joaquín Bajo. Se realizó comunicación y relacionamiento con presidentes de JAC, así como con organizaciones sociales y ambientales que conforman la Mesa Ambiental. Por parte de las entidades, se contó con la participación de la Autoridad Territorial, representantes de Parques Nacionales Naturales de Colombia, Secretaría de Minas y Energía de la Gobernación del Meta, participación de representante a la Cámara por el Meta, así como el diálogo con proponentes y comunidad del municipio. Estas distintas miradas nutrieron el desarrollo del procedimiento, teniendo la posibilidad de escuchar las diferentes opiniones, dudas, intereses y expectativas en relación con el desarrollo de actividades mineras en el territorio. Dentro de ellas se destacan:


- Interés por el aporte a la gestión del riesgo en el municipio.
- Cuidado y protección de las zonas de principal interés de la comunidad con fuentes hídricas, espacios de interés de la comunidad, acueductos y bocatomas.
- Cuidado y protección de las áreas declaradas de protección ambiental por parte de Cormacarena
- Cuidado y protección del ambiente y fuentes hídricas en general.
- Cumplimiento de instrumentos de ordenamiento territorial del municipio

Como se ha mencionado previamente, parte de la comunidad no se encuentra de acuerdo con el otorgamiento de ningún título minero en el municipio.

En relación con las afectaciones ambientales, existe temor por las afectaciones negativas que pueda generar la actividad minera en el territorio, especialmente al acueducto de la asociación Asodisagro, Caño Las Pavas, Guacavía Chiquito. Adicionalmente, la autoridad territorial manifestó su preocupación frente al cumplimiento de los instrumentos de ordenamiento territorial, en particular en lo relacionado con la protección de las zonas ambientales y aquellas identificadas por la gestión del riesgo como áreas de alta amenaza por deslizamientos como lo es la zona denominada del “Volcán Blanco”.

En este marco, mantener una comunicación y articulación interinstitucional resulta esencial para velar por el cumplimiento de estos instrumentos, que sirven como base para el ordenamiento y el desarrollo del municipio. De esta manera, se respalda la autonomía territorial y se procura que las actividades económicas se desarrollen en coherencia con el plan de desarrollo municipal.

Finalmente, es importante resaltar que en la zona se desarrolla la actividad económica del turismo, la cual representa un interés central para la comunidad y constituye un eje clave en el fortalecimiento de proyectos productivos locales, siempre en armonía con el cuidado ambiental. En coherencia con estas dinámicas económicas, durante los diálogos realizados en la implementación del procedimiento, se invitó a las partes a

 Agencia Nacional de Minería	GENERACIÓN DE TÍTULOS MINEROS	CÓDIGO: MIS3-P-008-F-003
	FORMATO	VERSIÓN: 2
	INFORME SOCIAL	FECHA VIGENCIA: 03/sept./2024

mantener un relacionamiento que permita la coexistencia de ambas actividades. Asimismo, en la construcción de posibles acuerdos se subrayó la necesidad de que los proponentes apoyen el fortalecimiento de otras actividades económicas de la región y promuevan proyectos productivos sostenibles.

En este sentido, y como principales recomendaciones, resulta fundamental mantener una comunicación constante entre el sector minero y la autoridad territorial, con el fin de coordinar acciones alineadas con los objetivos del Plan de Desarrollo Municipal y que contribuyan a mitigar los riesgos presentes en el territorio.


Adicionalmente, para los futuros titulares mineros, se sugiere establecer un canal de comunicación formal con los diferentes actores del territorio alcaldía, comunidad, presidentes de JAC, y organizaciones sociales y ambientales, a fin de dar respuesta a las dudas relacionadas con la ejecución de la actividad minera. Asimismo, se recomienda escuchar activamente a las comunidades, identificando sus necesidades prioritarias para construir un Plan de Gestión Social y desarrollo del proyecto desde esas bases.

Conociendo los requisitos que deben cumplir los solicitantes para el otorgamiento de títulos, en caso de que estos se cumplan y el proceso culmine con el otorgamiento del título minero, se sugiere que los futuros titulares formulen una ruta de trabajo del proyecto, iniciando con la gestión documental, la realización de estudios detallados para definir la forma de extracción de minerales en el municipio, asegurando que esta no genere conflictos ni impactos negativos en la comunidad.


Asimismo, se recomienda que en esta hoja de ruta se incluya la participación ciudadana, permitiendo que la comunidad actúe como acompañante del proceso, ejerza veeduría y reciba información constante, garantizando así que permanezca debidamente informada sobre los avances del proyecto minero.

A continuación, se propone una serie de acciones frente a los posibles riesgos socioambientales identificados que podrían estar asociados a la llegada de la actividad minera en el municipio. Estas son algunas sugerencias que el equipo de Audiencias Públicas Mineras da para que los diferentes actores en el territorio las consideren. Igualmente, se brindan con el ánimo de prevenir, mitigar y reducir la conflictividad social en el municipio por la posible llegada de proyectos mineros al municipio.


Riesgo	Amenaza	Vulnerabilidad	Sugerencia de posibles acciones
Posibilidad de que la actividad minera incremente la exposición del municipio a desastres naturales o agrave los riesgos existentes, como inundaciones y deslizamientos.	Presencia de amenazas asociadas a fenómenos de inundación y deslizamiento en las zonas donde se proyecta desarrollar la actividad minera.	Limitado conocimiento por parte de la comunidad, organizaciones y autoridad territorial acerca de las técnicas de extracción minera, ubicación exacta de las zonas de intervención y los impactos potenciales de estas actividades frente a los riesgos ya existentes en el municipio.	Formular una hoja de ruta del proyecto minero, iniciando con la gestión documental y la realización de estudios técnicos y ambientales detallados, que definan claramente la forma de extracción y su impacto en el territorio Establecer mesas de diálogo previas a la explotación minera con representantes de la comunidad, organizaciones

 Agencia Nacional de Minería	GENERACIÓN DE TÍTULOS MINEROS		CÓDIGO: MIS3-P-008-F-003
	FORMATO		VERSIÓN: 2
	INFORME SOCIAL		FECHA VIGENCIA: 03/sept./2024

			<p>sociales y la autoridad territorial, para socializar los estudios del proyecto y garantizar que las actividades mineras no incrementen los riesgos de inundaciones, deslizamientos u otros desastres</p> <p>Realizar un recorrido con representantes de la comunidad y autoridad territorial para definir áreas de interés ambiental y comunitario y consolidar posibles acuerdos con los futuros titulares mineros, en los que se reconozcan y respeten como zonas de protección dichas áreas, así como las fuentes hídricas, acueductos, bocatomas y demás lugares priorizados por la comunidad.</p>
<p>Falta de articulación entre los futuros titulares mineros y la autoridad territorial, lo que puede generar descoordinación en la gestión del riesgo y en la implementación de las políticas locales de desarrollo</p>	<p>Posibilidad de que la actividad minera se desarrolle sin articulación con los instrumentos de ordenamiento territorial ni con las estrategias municipales de gestión del riesgo, lo que puede aumentar la vulnerabilidad frente a desastres y afectar la sostenibilidad ambiental</p>	<p>Limitado involucramiento de los futuros titulares mineros en aspectos de principal interés para la autoridad territorial y la comunidad, como la gestión del riesgo</p> <p>Falta de cohesión entre la actividad minera y las dinámicas económicas locales, con riesgo de afectar la sostenibilidad ambiental y el desarrollo de actividades priorizadas en el municipio.</p>	<p>Establecer compromisos con los proponentes para garantizar su participación activa y apoyo en temas relacionados con la gestión del riesgo y el desarrollo del municipio.</p> <p>Formular un plan de trabajo conjunto en el que se incluya una comunicación constante con la autoridad territorial y la articulación en temas clave como ordenamiento territorial, gestión del riesgo y desarrollo sostenible.</p> <p>Socializar el Plan de Trabajos y Obras PTO y licenciamiento ambiental con la autoridad territorial, en la medida de lo posible validando que dichos documentos estén acordes con los instrumentos de</p>

 Agencia Nacional de Minería	GENERACIÓN DE TÍTULOS MINEROS		CÓDIGO: MIS3-P-008-F-003
	FORMATO		VERSIÓN: 2
	INFORME SOCIAL		FECHA VIGENCIA: 03/sept./2024

			<p>ordenamiento territorial y procurando que sean coherentes los objetivos del Plan de Desarrollo Municipal.</p> <p>Mantener una comunicación permanente entre el sector minero y la autoridad territorial, con el fin de coordinar acciones alineadas con la planeación local y que aporten a la mitigación de riesgos en el territorio.</p>
Desencuentros entre la comunidad y los futuros titulares mineros, que pueden generar conflictos y afectar la confianza en el desarrollo del proyecto	Desconfianza y falta de comunicación efectiva entre la comunidad y los futuros titulares mineros, que podría generar conflictividad.	<p>Invisibilizar de los intereses de la comunidad respecto a su forma de vida, actividades económicas y espacios de valor local.</p> <p>Desconocimiento y desinformación sobre las fases y características del proyecto minero, lo que dificulta la participación informada y el diálogo entre comunidad y futuro titular minero.</p>	<p>Comunicar de manera oportuna y clara toda la información sobre el desarrollo del proyecto minero a la comunidad y autoridades.</p> <p>Generar espacios de diálogo donde se presenten estudios previos a la explotación minera y se evidencie que la actividad no incrementará riesgos de inundación, deslizamientos u otros ya existentes.</p> <p>Incluir en el Plan de Gestión Social programas y proyectos en beneficio de la comunidad, dando respuesta a los intereses de la comunidad y apoyando iniciativas locales e inversión social.</p> <p>Incorporar la participación ciudadana en la hoja de ruta del proyecto minero, para que la comunidad actúe como veedora y reciba información constante.</p> <p>Acordar encuentros periódicos de socialización sobre el proyecto, en los que se informe sobre el ciclo minero y las actividades previstas.</p>

 Agencia Nacional de Minería	GENERACIÓN DE TÍTULOS MINEROS		CÓDIGO: MIS3-P-008-F-003
	FORMATO		VERSIÓN: 2
	INFORME SOCIAL		FECHA VIGENCIA: 03/sept./2024

Falta de información clara y oportuna sobre el proyecto minero, lo que puede generar desinformación y aumentar la desconfianza de la comunidad.	Difusión insuficiente o tardía de información oficial por parte de los futuros titulares mineros, que puede provocar desinformación, conflictos sociales.	Limitada participación de la comunidad en los procesos de planeación y ejecución del proyecto, debido a canales de comunicación insuficientes y falta de mecanismos claros de información y consulta.	<p>Establecer un canal de comunicación formal y constante con todos los actores del territorio: alcaldía, comunidad, presidentes de JAC y organizaciones sociales y ambientales.</p> <p>Escuchar activamente a la comunidad para identificar sus necesidades prioritarias y construir el Plan de Gestión Social y la ruta de desarrollo del proyecto minero desde esas bases.</p>
---	---	---	---

Bibliografía

Alcaldía municipal de Cumaral, Meta, (s.f.) Reseña Histórica de Cumaral. Recuperado de <https://cumaralmeta.micolombiadigital.gov.co/municipio/resena-historica-de-cumaral>

Alcaldía municipal de Cumaral, Meta Plan de Desarrollo Municipal Cumaral “Cordialidad y esfuerzo”2024-2027 Recuperado de Plan de Desarrollo Municipal Cumaral “Cordialidad y esfuerzo”2024-2027