

 Agencia Nacional de Minería	GENERACIÓN DE TÍTULOS MINEROS		CÓDIGO: MIS3-P-008-F-003
	FORMATO		VERSIÓN: 2
	INFORME SOCIAL		FECHA VIGENCIA: 03/sept./2024

Fecha:	8	Septiembre	2025	Lugar	Tello-Huila
Objetivo General:	Garantizar el derecho a la participación real, inclusiva y efectiva de la comunidad, organizaciones sociales y entidades públicas y privadas en los procesos de titulación minera; así como la aplicación de los principios de coordinación, concurrencia y subsidiariedad en el proceso de titulación minera con el fin de armonizar la legislación ambiental, las políticas y normas municipales y/o departamentales con el desarrollo de los proyectos mineros.				
Alcance de las acciones y del Informe:	Este informe presenta el trabajo de relacionamiento realizado en el marco de la implementación del procedimiento de Audiencias Públicas Mineras para el Otorgamiento de Títulos Mineros en los diferentes lugares del país en el que se encuentran propuestas viabilizadas para el posible otorgamiento de títulos mineros. A su vez, brinda elementos de acciones con el fin de aportar la realización de la actividad minera en los territorios reconociendo las inquietudes, percepciones y expectativas de las comunidades con relación a la actividad minera y que se pueda hacer una minería para la vida al servicio de las comunidades y el país. Este informe social es de carácter público, en el mismo podrán encontrar material fotográfico y audiovisual de los procesos realizados en territorio, todo el material audiovisual cuenta con el permiso de los diferentes actores.				
Nombres y apellidos Quien realiza	Lina María Garzón Ardila Pablo Andrés Rodríguez Juan Sebastián Moreno Castro Juan Sebastián Murillo Restrepo			Rol contratista:	Profesional social senior Profesional SIG Profesional social junior Profesional audiovisual
Nombres y apellidos Quien revisa	Luisa Fernanda Flórez Solano			Rol contratista:	Contratista social

1. Introducción

La Agencia Nacional de Minería (en adelante ANM), es la entidad del Estado que tiene por objeto principal administrar integralmente los recursos minerales, promover el aprovechamiento óptimo y sostenible de los recursos mineros de conformidad con las normas pertinentes y en coordinación con las autoridades ambientales en los temas que lo requieran, lo mismo que hacer seguimiento a los títulos de propiedad privada del subsuelo cuando le sea delegada esta función por el Ministerio de Minas y Energía de conformidad con la ley¹.

La ANM se compone en su organización, conforme al Decreto 4134 de 2011, por Presidencia, la Oficina Asesora Jurídica, la Oficina de Control Interno, la Oficina de Tecnología e Información y cuatro vicepresidencias: Vicepresidencia Administrativa y Financiera, Vicepresidencia de Contratación y

¹ La ANM hace parte del sector minero del país que está conformado por: Ministerio de Minas y Energía como cabeza del sector. La Unidad de Planeación Minero-Energética - UPME. El Instituto de Planificación y Promoción de Soluciones - IPSE. El Servicio Geológico Colombiano - SGC. La Comisión de Regulación de Energía y Gas - CREG y la Agencia Nacional de Hidrocarburos - ANH.

 Agencia Nacional de Minería	GENERACIÓN DE TÍTULOS MINEROS	CÓDIGO: MIS3-P-008-F-003
	FORMATO	VERSIÓN: 2
	INFORME SOCIAL	FECHA VIGENCIA: 03/sept./2024

Titulación, Vicepresidencia de Seguimiento, Control y Seguridad Minera y Vicepresidencia de Promoción y Fomento. Estas a su vez se dividen en grupos de trabajo según lo establecen las Resoluciones 206 de 2013, 790 de 2019 y 223 de 2021.

La Vicepresidencia de Contratación y Titulación Minera – VCT se encarga de implementar el procedimiento de Audiencia Pública Minera para el Otorgamiento de Títulos Mineros, con el objetivo de garantizar el derecho a la participación real, inclusiva y efectiva de la comunidad, organizaciones sociales y entidades públicas y privadas en los procesos de titulación minera; así como la aplicación de los principios de coordinación, concurrencia y subsidiariedad en el proceso de titulación minera con el fin de armonizar la legislación ambiental, las políticas y normas municipales y/o departamentales con el desarrollo de los proyectos mineros.

En el marco de implementación del [procedimiento de Audiencias Públicas Mineras](#), en el municipio de Tello, **Huila**, se ha elaborado el presente documento con el fin de dar a conocer el proceso de relacionamiento con diferentes actores del municipio, sus posturas, inquietudes y expectativas con relación a la actividad minera en sus territorios, y el posible otorgamiento de las cinco **(5) propuestas** de contrato de concesión minera, para materiales de construcción y metales preciosos. A la vez, presenta una lectura de contexto del municipio, un estado de la actividad minera del territorio, informe narrativo de la implementación del procedimiento en el municipio, un ejercicio de caracterización de actores claves relacionados con la actividad minera y finalmente un concepto técnico social por parte de los profesionales encargados de implementar el proceso en este municipio.

Este procedimiento le apuesta a la visión del Gobierno con relación al respeto y cuidado de los recursos naturales no renovables (RNNR), que se basa en la soberanía nacional respecto de ellos y en su importancia estratégica para la reindustrialización de la economía, la transición energética, la soberanía alimentaria y la construcción de infraestructura pública.

La implementación del procedimiento de Audiencias Públicas Mineras para el otorgamiento de títulos mineros busca que **la minería se lleve a cabo en los territorios al servicio de las comunidades y los territorios**, ya que sus voces son su eje fundamental. La minería con propósito también incluye respetar el ordenamiento del territorio alrededor del agua, garantizar la justicia social y la vida integral de las personas, el derecho a la alimentación y la búsqueda de transformaciones productivas que ayuden al país a su internacionalización y el respeto por el medio ambiente. Esta visión de la minería busca que la realización de esta actividad garantice la protección del medio ambiente, la participación de las comunidades, la generación de empleos, la construcción de encadenamientos productivos y la transferencia de conocimiento y tecnología. De esta manera, la minería se pone al servicio del país.


Desde estas consideraciones, en este informe se presentan los resultados del proceso de relacionamiento con autoridades territoriales, comunidad, proponentes, líderes, lideresas y organizaciones sociales,

 Agencia Nacional de Minería	GENERACIÓN DE TÍTULOS MINEROS	CÓDIGO: MIS3-P-008-F-003
	FORMATO	VERSIÓN: 2
	INFORME SOCIAL	FECHA VIGENCIA: 03/sept./2024

desarrollado en el marco de la implementación del procedimiento de Audiencias Públicas Mineras en el municipio de **Tello, Huila**. A continuación, se presentan algunos aspectos para tener en cuenta:

- El equipo encargado del proceso de relacionamiento diseñó e implementó diversas acciones y metodologías basadas en enfoques diferenciales y territoriales del municipio. Entre estas acciones se destacan visitas de campo, diálogos sociales, cartografías sociales, diálogos con autoridades locales, diálogos mixtos entre proponentes y comunidades; así como reuniones virtuales y presenciales con proponentes y sesiones pedagógicas. Estas actividades buscaron facilitar la comprensión del proceso de otorgamiento de títulos mineros, divulgar las propuestas viabilizadas en el municipio y explicar las diferentes figuras jurídicas relacionadas con la contratación y el ciclo minero. La información recopilada se registró en bases de datos, el informe escrito y en formato audiovisual realizado por el equipo, gestionado según las políticas de datos establecidas en la Ley 1581 de 2012.
- El proceso de relacionamiento con autoridades territoriales, comunidad, proponentes, líderes, lideresas y organizaciones sociales, desarrollado en el marco de la implementación del procedimiento de Audiencias Públicas Mineras en el municipio de **Tello-Huila**; se desarrolló en cuatro momentos:
 1. Fase 1: Acercamiento al territorio
 2. Fase 2: Coordinación y Concurrencia y Diálogo y participación ciudadana
 3. Fase 3: Pedagogía y diálogo social
 4. Fase 4: Audiencias Públicas Mineras (en adelante APM)

La implementación de las fases mencionadas será descrita en el numeral cuatro (4) del presente informe social denominado: **Informe narrativo de la implementación del procedimiento en el territorio**.

 Agencia Nacional de Minería	GENERACIÓN DE TÍTULOS MINEROS	CÓDIGO: MIS3-P-008-F-003
	FORMATO	VERSIÓN: 2
	INFORME SOCIAL	FECHA VIGENCIA: 03/sept./2024

2. Lectura de Contexto



Foto tomada durante la implementación del procedimiento, Municipio Tello-2025

Ubicación

El Municipio de Tello se encuentra ubicado en la zona noroeste del departamento del Huila. La cabecera municipal está localizada aproximadamente a los 03°03'58" de latitud norte y 75°08'19" de longitud oeste, a una altura sobre el nivel del mar de 573 msnm. Dista de Neiva, la capital departamental a 28,6 km por vía terrestre. El área municipal es de 589 km² y limita al Norte con los municipios de Baraya y Tello, al Este con los municipios de Baraya y San Vicente del Caguán (Caquetá), al Sur con el municipio de Neiva y al Oeste con los municipios de Aipe y Neiva. Para el primero de enero de 2018 registra 2.063 predios urbanos y 2.257 rurales. La extensión territorial de municipio abarca 589 Km² de los cuales, el área urbana ocupa tan solo 7,3 km² del (1,0 %) y el área rural ocupa la totalidad del territorio con 581.7 Km² (99 %).

El municipio cuenta con diez (10) Barrios zona urbana, cinco (5) Centros Poblados. La división política del municipio en su área urbana está constituida por diez barrios (El Centro, La Portada, Brisas del Tello, La Victoria, Buenos Aires, Julio Bahamón, La Libertad, Rosa blanca, Asentamiento villa del rio

 Agencia Nacional de Minería	GENERACIÓN DE TÍTULOS MINEROS	CÓDIGO: MIS3-P-008-F-003
	FORMATO	VERSIÓN: 2
	INFORME SOCIAL	FECHA VIGENCIA: 03/sept./2024

y El Diamante) y la zona rural con cinco centros poblados (San Andrés, Sierra del Gramal, Anacleto García, Sierra de la Cañada y El Cedral) y cuarenta y cuatro veredas.

Actividad económica

En cuanto a la participación por sectores económicos para el 2013, el Ministerio de Agricultura y Desarrollo Rural en la actividad agrícola reporta 7.647 hectáreas en cultivos permanentes, dentro de los que se destacan café (3.411 ha) y plátano (2.224 ha); 3.698 hectáreas en cultivos transitorios, entre ellos arroz (1.794 ha) y frijol (875 ha) y 75 hectáreas en cultivos anuales, entre ellos yuca (50 ha) y arracacha (25 has). En relación con el sector pecuario para el primer semestre del año 2018, el ICA reporta 12.201 cabezas de ganado bovino, el destino de la producción está distribuido así: 12,49 % en ferias, 3,44 % en matadero y 84,07% en el predio; además hay 1.551 porcinos, de los cuales el 19% corresponde a lechones. En otras especies pecuarias hay principalmente ganado caprino con 39 ejemplares, ovino con 138 cabezas y bufalino con dos (2) ejemplares. En el sector avícola se reportan 1.940 aves de traspatio. Por otra parte, en el sector acuícola, las principales especies que se cultivan son tilapia roja y cachama, reportando una producción total de 4.634 kg. En el sector industrial, de los 21 establecimientos reportados en el año 2007, se destacan 11 en los que se elaboran productos alimenticios, uno donde se fabrican prendas de vestir, 5 donde se fabrican muebles, uno donde se curten y adoban cueros y 2 en los que se elaboran productos de madera.

Población

Según datos conciliados de las Proyecciones de Población estimadas a partir del Censo del año 2018, la población total estimada para el municipio de Tello en el año 2022 es de 11.991 habitantes, El 52.83% (6.335) de la población son hombres y 47.16% (5.656) mujeres.

Lugares de interés ambiental

(Bosques, páramos, principales ríos, etc...). Altitud y relieve: En el territorio se identifican dos unidades morfológicas, una al oeste, plana que hace parte del valle del río Magdalena, y otra al este montañosa que corresponde al flanco occidental de la cordillera Oriental, con alturas superiores a los 3.000 metros sobre el nivel del mar, en donde se destacan los cerros de Santa Cecilia, Tejado Alto y Triunfo. Posee zonas que requieren protección ambiental especial como son los ecosistemas en las diferentes zonas de bosques húmedos pre montañosos y de bosques productores protectores que vierten hacia las cuencas de los Ríos Tello y Fortalecillas. Desde 2008 se han adquirido cinco Predios como zona de reserva forestal, se han realizado labores de reforestación en los predios las Brisas y Circasia, de aislamiento en las Brisas, Circasia y La Reserva.

 Agencia Nacional de Minería	GENERACIÓN DE TÍTULOS MINEROS	CÓDIGO: MIS3-P-008-F-003
	FORMATO	VERSIÓN: 2
	INFORME SOCIAL	FECHA VIGENCIA: 03/sept./2024

Hidrografía

El municipio cuenta con los ríos Tello y Fortalecillas y las quebradas Bateas, Arenosa y el Aceite; La corriente del Río Tello antes de desembocar al Río Grande de la Magdalena, abastece el acueducto municipal en la zona urbana, mientras en la zona rural favorece a los acueductos veredales y a la actividad agropecuaria. El Municipio con el fin de proteger las cuencas hidrográficas ha adquirido más de 250 Ha de zonas de bosques naturales de las fincas Circasia y las Brisas, con extensión aproximada de 400 hectáreas, donde nacen afluentes que surten acueductos urbanos y veredales.

Temperatura y Humedad: Sus tierras se distribuyen entre los climas cálido, templado y frío, la humedad relativa promedio anual es de 78% y la temperatura promedio anual es de 22,1°C, siendo septiembre el mes de mayor temperatura y diciembre el de menor. La precipitación media anual es de 1.971 mm, está asociada a la Zona de Convergencia Intertropical (ZCIT) y se distribuye en un régimen bimodal que se extiende entre los meses de marzo a junio y octubre a diciembre, siendo noviembre el mes más lluvioso. El municipio de Tello tiene un clima cálido con una temperatura media de 26 °C; y con una altitud de 575 msnm.

Zonas de Riesgo

El municipio presenta amenazas por incendios e inundaciones y tiene problemas de deforestación por esta razón el municipio con el fin de proteger las cuencas hidrográficas ha adquirido más de 250 Ha de zonas de bosques naturales de las fincas Circasia y las Brisas, con extensión aproximada de 400 hectáreas, donde nacen afluentes que surten acueductos urbanos y veredales.

Situaciones de orden público relevante

Orden Público

Comunicado 97/ Neiva (Huila), 27 de marzo de 2023 (@DefensoriaCol). “Que los líderes pidan respeto por la comunidad, sus familias y el territorio donde viven, no debe ser una causa para que los grupos armados ilegales los amenacen y les hagan señalamientos de estar apoyando a otro grupo armado legal o ilegal. Por una situación como esta, es que emitimos una alerta de riesgo inminente para los corregimientos de Vegalarga y Río Ceibas, de la zona oriental de Neiva, y las áreas colindantes de los municipios de Tello, Baraya, en Huila”, indicó el Defensor del Pueblo, Carlos Camargo Assis.

En la Alerta Tempana de Inminencia 010-2023, la Defensoría del Pueblo indica que hay una situación de riesgo inminente y se advierten atentados contra la vida, integridad, libertad y seguridad de la población civil, que se pueden materializar en amenazas, desplazamientos, homicidios, tributación forzada vía exacción o extorsión y de manera posible, aunque remota, enfrentamientos con interposición de población civil.

 Agencia Nacional de Minería	GENERACIÓN DE TÍTULOS MINEROS	CÓDIGO: MIS3-P-008-F-003
	FORMATO	VERSIÓN: 2
	INFORME SOCIAL	FECHA VIGENCIA: 03/sept./2024

3. Actividad Minera

El día 27 de septiembre del año 2024, se desarrolló el espacio de **coordinación y concurrencia** en el municipio de Tello – Huila, donde se contó con la participación de funcionarios de la administración municipal, específicamente de la Secretaria de planeación municipal y profesionales de la Agencia Nacional de Minería del equipo de Audiencias Públicas Mineras, con el fin de revisar los certificados del uso del suelo y demás consideraciones a tener en cuenta en el área de las propuestas de contrato de concesión minera viabilizadas y que posiblemente se conviertan en títulos mineros.

En el desarrollo de la reunión se mencionó el siguiente estado de la actividad minera en jurisdicción del municipio de Tello-Huila.


CATASTRO MINERO – MUNICIPIO DE TELLO - HUILA

“La ANM tejiendo territorios por una minería para la vida”

Descripción	Cantidad
TÍTULOS MINEROS	04
SOLICITUDES VIGENTES	06
PROPUESTAS DE CONTRATO DE CONCESIÓN VIABILIZADAS TÉCNICA, AMBIENTAL, JURÍDICA Y ECONÓMICAMENTE	05

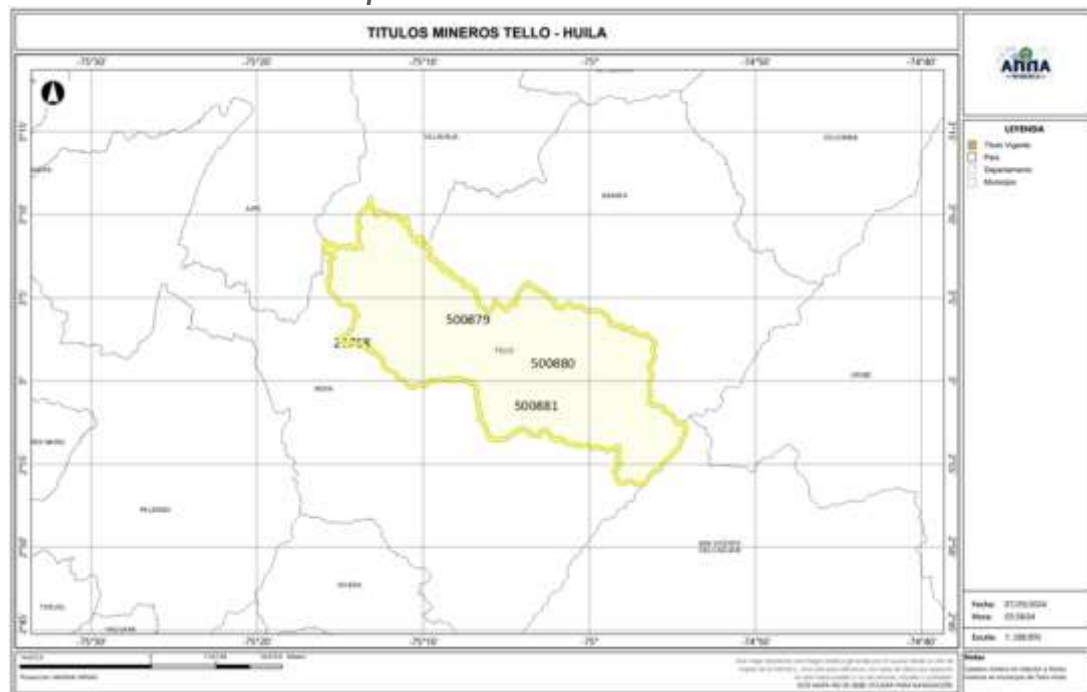
Fuente: Equipo de Audiencias Públicas Mineras
Vicepresidencia de Contratación y Titulación Minera – ANM

De los cuatro **(04)** títulos mineros otorgados en el municipio de **Tello - Huila**, **los cuatro (04)** se encuentran actualmente con los instrumentos técnicos aprobados para realizar actividades de extracción de minerales. Importante mencionara que tres de las cuatro áreas tituladas en el municipio, corresponden a Autorizaciones Temporales cuyo beneficiario es el municipio de Tello-Huila, la fecha máxima de expiración de estas autorizaciones temporales es hasta el año 2025.


 Agencia Nacional de Minería	GENERACIÓN DE TÍTULOS MINEROS		CÓDIGO: MIS3-P-008-F-003
	FORMATO		VERSIÓN: 2
	INFORME SOCIAL		FECHA VIGENCIA: 03/sept./2024

ID	Autorizado para Explotar	Placa	Modalidad	Área hectareas	Clasificación	Titulares	Grupo de Minerales	Fecha de Expiración
1	SI	500881	AUTORIZACIÓN TEMPORAL	7,3735	No aplica	(75608) MUNICIPIO DE TELLO	RECEBO	22/06/2025
2	SI	21758	CONTRATO DE CONCESIÓN (L 685)	64,8222	Mediana	(53412) CARLOS ALBERTO GOMEZ OROZCO, (53411) CLAUDIA LUCIA GOMEZ OROZCO, (53413) JUAN CAMILO GOMEZ OROZCO, (53414) MARCELA GOMEZ OROZCO, (26766) MARIA EUGENIA OROZCO DE GOMEZ	ARENAS, GRAVAS	7/03/2040
3	SI	500879	AUTORIZACIÓN TEMPORAL	7,3735	No aplica	(75608) MUNICIPIO DE TELLO	RECEBO	30/12/2024
4	SI	500880	AUTORIZACIÓN TEMPORAL	2,4577	No aplica	(75608) MUNICIPIO DE TELLO	RECEBO	22/06/2025

Mapa títulos mineros en Tello Huila



Fuente: Equipo de Audiencias Públicas Mineras
Vicepresidencia de Contratación y Titulación Minera – ANM

 Agencia Nacional de Minería	GENERACIÓN DE TÍTULOS MINEROS	CÓDIGO: MIS3-P-008-F-003
	FORMATO	VERSIÓN: 2
	INFORME SOCIAL	FECHA VIGENCIA: 03/sept./2024

Referente a las solicitudes presentadas en el municipio de **Tello-Huila**, actualmente se encuentran radicadas un total **de seis (06)** propuestas de contrato de concesión, de las cuales cinco (5) se encuentran viabilizadas para implementación del procedimiento de audiencias públicas mineras las siguientes propuestas:

ID	Modalidad	Código de Expediente	Fecha Radicado	Área	Grupo de Minerales	Solicitantes
1	PCC	UCI-08351	Mar 18, 2019	743,6087	MATERIALES DE CONSTRUCCIÓN	(60903) RUEDA INVERSIONES S.A.S.
2	PCC	OG2-093210	Jul 2, 2013	341,6948	METALES PRECIOSOS	(12554) LUIS RICARDO SILVA CHAPARRO
3	PCC	PII-08121	Sep 18, 2014	269,175	MATERIALES DE CONSTRUCCIÓN	(22504) CEMEX COLOMBIA S.A.
4	PCC	503480	Nov 11, 2021	288,8494	MATERIALES DE CONSTRUCCIÓN	(60064) GRUPO RAMOS CHARRY S.A.S
5	PCC	PED-08221	13-may-14	338,0027	METALES PRECIOSOS	(60650) NELSON SANTANDER VALDERRAMA, (57698) RICARDO SILVA

Mapa de solicitudes viabilizadas



Fuente: Equipo de Audiencias Públicas Mineras
Vicepresidencia de Contratación y Titulación Minera – ANM

 Agencia Nacional de Minería	GENERACIÓN DE TÍTULOS MINEROS	CÓDIGO: MIS3-P-008-F-003
	FORMATO	VERSIÓN: 2
	INFORME SOCIAL	FECHA VIGENCIA: 03/sept./2024

A continuación, se describen los lugares donde se encuentran las solicitudes que han cumplido con los requisitos de ley y se podrían convertir en títulos mineros. En el siguiente cuadro se podrá observar de cada una de las propuestas de contrato de concesión viabilizadas con los municipios y veredas, es importante mencionar que dicho análisis cartográfico se realizó con información oficial del Instituto Geográfico Agustín Codazzi IGAC (División Político-administrativa municipal) y la Dirección de Información Geoestadística del DANE (División Político-administrativa Veredal), la cual reposa en el visor Geográfico ANNA MINERIA.

UBICACIÓN GEOGRÁFICA DE LAS PROPUESTAS DE CONTRATO DE CONCESIÓN VIABILIZADAS EN EL MUNICIPIO DE TELLO-HUILA								
ID	CÓDIGO EXPEDIENTE	NOMBRE DEP	NOMBRE MPIO	NOMBRE VEREDA	VIGENCIA	FUENTE	ÁREA HA	CÓDIGO DPTO
1	UCI-08351	HUILA	TELLO	CUCHARITO	INDF	DESCONOCIDA	8821,719 911	41
		HUILA	NEIVA	GUACIRCO - SAN JORGE	2010	GOBERNACIÓN	2534,686 982	41
		HUILA	AIPE	DINDAL	INDF	GOBERNACIÓN	4192,413 008	41
2	OG2-093210	HUILA	TELLO	CUCHARITO	INDF	DESCONOCIDA	8821,719 911	41
		HUILA	NEIVA	GUACIRCO - SAN JORGE	2010	GOBERNACIÓN	2534,686 982	41
		HUILA	NEIVA	FORTALECILLA	2010	GOBERNACIÓN	779,0360 461	41
3	503480	HUILA	TELLO	CUCHARITO	INDF	DESCONOCIDA	8821,719 911	41
		HUILA	NEIVA	GUACIRCO - SAN JORGE	2010	GOBERNACIÓN	2534,686 982	41
		HUILA	NEIVA	FORTALECILLA	2010	GOBERNACIÓN	779,0360 461	41
4	PII-08121	HUILA	TELLO	CUCHARITO	INDF	DESCONOCIDA	8821,719 911	41
		HUILA	NEIVA	LA JAGUA	2010	GOBERNACIÓN	2409,667 815	41
		HUILA	NEIVA	LA MOJARRA	2010	GOBERNACIÓN	3401,252 793	41
5	PED-08221	HUILA	TELLO	CUCHARITO	INDF	DESCONOCIDA	8821,719 911	41
		HUILA	NEIVA	GUACIRCO - SAN JORGE	2010	GOBERNACIÓN	2534,686 982	41

 Agencia Nacional de Minería	GENERACIÓN DE TÍTULOS MINEROS	CÓDIGO: MIS3-P-008-F-003
	FORMATO	VERSIÓN: 2
	INFORME SOCIAL	FECHA VIGENCIA: 03/sept./2024

		HUILA	NEIVA	FORTALECILLA	2010	GOBERNACIÓN	779,0360 461	41
--	--	-------	-------	--------------	------	-------------	-----------------	----

4. Informe narrativo de la implementación del procedimiento en el territorio




Encuentro con la autoridad territorial, 2024

Primera fase: Aproximación al territorio del 12 al 18 de agosto del 2024

Inicio del procedimiento y acercamiento al territorio

- La intervención comenzó durante la **primera semana de agosto de 2024**, con un equipo realizando visitas directas al territorio. En esa etapa se hicieron **recorridos** por las solicitudes ya viabilizadas técnica, jurídica, ambiental y económicamente, según los criterios de evaluación de la ANM.
- Posteriormente, se desarrolló una **fase de socialización formal** del procedimiento de **Audiencia Pública Minera**, con el propósito de garantizar transparencia, participación efectiva de la comunidad, autoridades y otros actores del territorio. Se estableció entonces una **reunión de coordinación y concurrencia** con autoridades locales, de acuerdo con los lineamientos establecidos por la Corte Constitucional (Sentencia SU-095/2018) y la ANM (Resolución 1099/2023).

 Agencia Nacional de Minería	GENERACIÓN DE TÍTULOS MINEROS	CÓDIGO: MIS3-P-008-F-003
	FORMATO	VERSIÓN: 2
	INFORME SOCIAL	FECHA VIGENCIA: 03/sept./2024

2. Fase II de Coordinación y concurrencia, Diálogo y Participación Ciudadana:

- En la **última semana de agosto de 2024**, se programó la reunión de coordinación con la alcaldía. Sin embargo, la administración local no estuvo disponible, por lo que se reagendó un nuevo espacio de socialización.
- Teniendo en cuenta lo anterior, la reunión de [coordinación y concurrencia](#) se programó de nuevo para el 27 de septiembre de 2025. En el siguiente enlace podrá conocer el acta de la reunión de coordinación y concurrencia en el municipio de Tello Huila: <https://www.anm.gov.co/sites/default/files/2024-12-03-ActaconcertacionTello.pdf>



Foto de coordinación y concurrencia 2024

- El 27 de **septiembre de 2024**, se realizó efectivamente el encuentro de [coordinación y concurrencia](#) en Tello: se evaluaron **cinco de seis solicitudes** viabilizadas, todas ubicadas en la vereda **El Cucharito**, junto al río Magdalena.
- El procedimiento fue **aplazado por razones de orden público**, lo cual detuvo temporalmente el avance del proceso.

Durante el año 2025 el equipo de Audiencias Públicas Mineras estuvo en contacto con la Alcaldía de Tello para identificar la posibilidad de retomar el procedimiento, es así como en el mes de junio manifiestan las condiciones para retomar y continuar con el proceso, en este sentido el equipo se preparó para dar continuidad.

 Agencia Nacional de Minería	GENERACIÓN DE TÍTULOS MINEROS	CÓDIGO: MIS3-P-008-F-003
	FORMATO	VERSIÓN: 2
	INFORME SOCIAL	FECHA VIGENCIA: 03/sept./2024

Diálogo y Participación ciudadana

Línea de tiempo para retomar el proceso:

Etapas	Fecha	Acciones clave	Objetivo
Inicio y socialización	Agosto 2024	Recorridos, agenda reunión institucional, presentación de procedimiento ANM	Preparar comunidad y autoridades para la audiencia pública
Coordinación fallida	Última semana de agosto 2024	Reagendamiento por ausencia de autoridad local	Reprogramar para asegurar concurrencia
Ejecución coordinación	Septiembre 2024	Evaluación solicitudes en vereda El Cucharito	Avanzar con coordinación técnica y territorial
Suspensión	Septiembre 2024	Aplazamiento por seguridad	Proteger actores y territorio
Reapertura 2025	Julio 2025	Presentación del procedimiento	Con comunidad en general en el territorio
Comisión participativa	28 julio-1 agosto 2025	Explicación institucional, cartografía comunitaria, diálogo	Identificación de expectativas

- Se reanudó acercamientos con la administración local. Se presentó un **resumen técnico y jurídico** del procedimiento, manifestando el interés por retomar los trámites.
- Durante este diálogo surgieron temas vinculados a la **minería de subsistencia** del gremio de paleros.
- Del **28 de julio al 1 de agosto de 2025** se llevó a cabo un espacio de socialización amplio, que contó con la participación del gremio de paleros, durante esta actividad se explicó el funcionamiento institucional de la **Agencia Nacional de Minería**, destacando la identificación de la plataforma **Génesis** en la vicepresidencia correspondiente y posterior a ellos se socializo el procedimiento de APM.
- Se implementaron dinámicas participativas con **cartografías comunitarias**, un ejercicio clave para visualizar e identificar el territorio, las necesidades y expectativas de las comunidades.

 Agencia Nacional de Minería	GENERACIÓN DE TÍTULOS MINEROS	CÓDIGO: MIS3-P-008-F-003
	FORMATO	VERSIÓN: 2
	INFORME SOCIAL	FECHA VIGENCIA: 03/sept./2024



Espacios de diálogo y participación ciudadana



Ejercicio de cartografía social

 Agencia Nacional de Minería	GENERACIÓN DE TÍTULOS MINEROS	CÓDIGO: MIS3-P-008-F-003
	FORMATO	VERSIÓN: 2
	INFORME SOCIAL	FECHA VIGENCIA: 03/sept./2024



Ejercicio de recolección de inquietudes, requerimientos y aspectos positivos

Dentro del ejercicio de diálogo y participación ciudadana realizado en agosto de 2025, la comunidad manifestó las siguientes preocupaciones, necesidades y expectativas con relación al posible otorgamiento de títulos mineros en sus territorios:

Fecha	Placa	Veredas	Comunidad	Inquietudes, requerimiento y aspectos positivos
	UCI-08351 PED-08221 OG2-093210 503480 PII-08121	CUCHARITO	Comunidad	<p><u>Preocupaciones</u></p> <ul style="list-style-type: none"> • No afectar el medio ambiente, ni sus fuentes hídricas con la actividad minera • Tener precauciones y debidos cuidados con la quebrada de la vereda de Cucharito • Precauciones durante la actividad minera en el cuidado de todas las formas de vida • No realizar talas de arboles

 Agencia Nacional de Minería	GENERACIÓN DE TÍTULOS MINEROS	CÓDIGO: MIS3-P-008-F-003
	FORMATO	VERSIÓN: 2
	INFORME SOCIAL	FECHA VIGENCIA: 03/sept./2024

				<p><u>Inconformidades</u></p> <ul style="list-style-type: none"> • Algunos habitantes de la comunidad manifiestan no estar de acuerdo con la actividad minera. • Algunos habitantes de la comunidad manifiestan resistencia a la actividad minera <p><u>Necesidades</u></p> <ul style="list-style-type: none"> • Mejora del acueducto veredal • Alumbrados públicos • Falta de conectividad en telecomunicaciones • Recreación para niños y niñas en tiempos libres • Falta de oportunidades laborales • Falta de oportunidades de educación superior para jóvenes <p><u>Requerimientos</u></p> <ul style="list-style-type: none"> • Apoyo en la gestión de desarrollo comunitario en: Educación superior y conectividad • Contratación en la mano de obra calificada y no calificada para la región. • Apoyo en proyectos comunitarias para acceder a las regalías del municipio • Durante la presencia del proyecto minero generar información transparente con la comunidad • Cumplimiento de lo pactado • Programas de protección para adultos mayores • Apoyo en la financiación de proyectos productivos y turísticos en la vereda, ya que esta vereda queda en la puerta del parque seco de la Tatacoa
--	--	--	--	---

 Agencia Nacional de Minería	GENERACIÓN DE TÍTULOS MINEROS	CÓDIGO: MIS3-P-008-F-003
	FORMATO	VERSIÓN: 2
	INFORME SOCIAL	FECHA VIGENCIA: 03/sept./2024

				<ul style="list-style-type: none"> Cuidado de la vías e irrigación si lo requiere la vía por donde va a pasar el proyecto minero.
--	--	--	--	--



Espacio de diálogo social

Luego de finalizar estos espacios, se acordó llevar a cabo un encuentro con proponentes para realizar un ejercicio de diálogo social que les permita identificar la posibilidad de llegar a acuerdos, este espacio fue programado para la semana del 8 – 12 de septiembre de 2025.

De otro lado, se informa a toda la comunidad y ciudadanía interesada que la Audiencia Pública Minera para el municipio de Tello se encuentra programada para el día 25 de septiembre de 2025 en el Centro de Integración Ciudadana Tello (CIC), ubicado en la Calle 5#4-7 según lo acordado en mesa de trabajo APM, es de recordar que la Audiencia Pública Minera es el escenario amplio de participación en el que se recogen y formalizan los acuerdos, dichos acuerdos serán llevados a las minutas de los contratos y serán objeto de seguimiento por parte de la Agencia Nacional de Minería.

 Agencia Nacional de Minería	GENERACIÓN DE TÍTULOS MINEROS	CÓDIGO: MIS3-P-008-F-003
	FORMATO	VERSIÓN: 2
	INFORME SOCIAL	FECHA VIGENCIA: 03/sept./2024

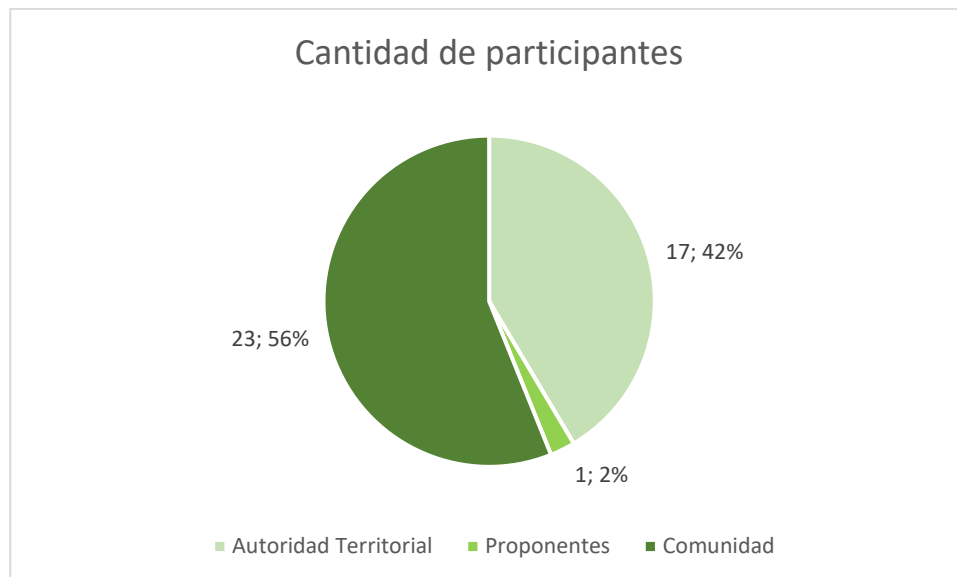
5. Mapeo de Actores



A continuación, se realiza la identificación y caracterización de las 41 personas registradas como participantes del proceso de Audiencias Públicas Mineras en el municipio de Tello. Estos actores fueron caracterizados dentro de las categorías: Autoridades territoriales, personas interesadas que hacen parte de la comunidad y proponentes para presentar la siguiente información, la cual proviene de las bases de datos oficiales de la implementación del proceso en el territorio.

En el marco del desarrollo del procedimiento de Audiencias Públicas Mineras en el municipio de Tello en sus diferentes fases, contamos en total con 41 participantes, los cuales se encuentran distribuidos de la siguiente manera: 23 participantes que hacen parte de la comunidad interesada, los cuales representan un 56% del total de los participantes; 17 participantes en representación de autoridades territoriales, quienes representan un 42% del total de los participantes y, por último, contamos con la participación de una (1) persona dentro de la categoría de proponentes, sus representantes o equipos de trabajo, lo cual representa un 2% del total de los participantes.

 Agencia Nacional de Minería	GENERACIÓN DE TÍTULOS MINEROS	CÓDIGO: MIS3-P-008-F-003
	FORMATO	VERSIÓN: 2
	INFORME SOCIAL	FECHA VIGENCIA: 03/sept./2024

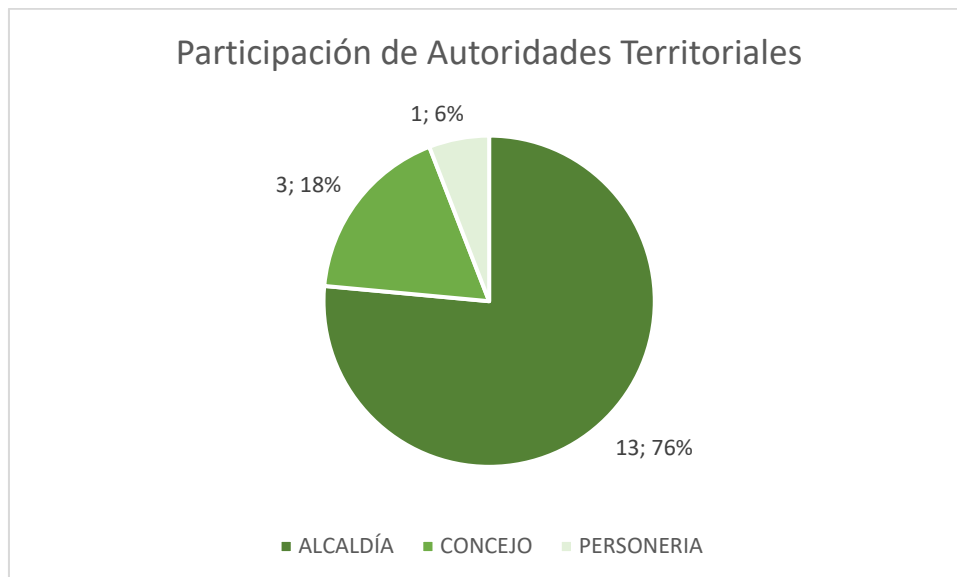


Elaboración propia utilizando la Base de datos del proceso de relacionamiento con el territorio para las Audiencias Públicas Mineras.

Autoridades territoriales:

En el desarrollo de las actividades que involucraron la presencia de autoridades territoriales a lo largo del procedimiento de APM en el municipio de Tello, contamos con la participación de 17 representantes de entes territoriales adscritos al Estado colombiano en actividades y/o espacios tales como diálogos, capacitaciones y mesas de trabajo llevadas a cabo por la Agencia Nacional de Minería. La participación de estos se encuentra distribuida de la siguiente manera: 13 participantes en representación de las diferentes dependencias de la alcaldía municipal, las cuales representan un total del 18% de los participantes dentro de esta categoría; contamos también con la participación de tres (3) participantes adscritos al Concejo Municipal, los cuales representan un 18% de total. Asimismo, se contó con la participación de un (1) representante de la Personería de Tello, la cual representa un 6% del total de los participantes dentro de la categoría de autoridades territoriales.


 Agencia Nacional de Minería	GENERACIÓN DE TÍTULOS MINEROS	CÓDIGO: MIS3-P-008-F-003
	FORMATO	VERSIÓN: 2
	INFORME SOCIAL	FECHA VIGENCIA: 03/sept./2024

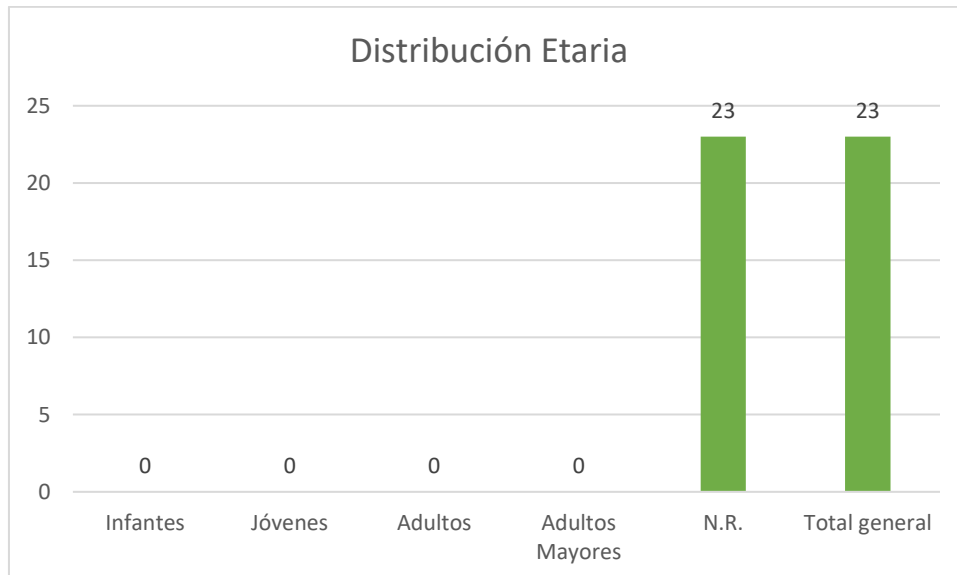


Elaboración propia utilizando la base de datos del proceso de relacionamiento con el territorio para las Audiencias Públicas Mineras.

Comunidad:

En el desarrollo de los diferentes espacios llevados a cabo por la Agencia en el marco de desarrollo del Procedimiento de Audiencias Públicas Mineras en el municipio de Tello se contó con la participación de un total de 23 miembros de las comunidades de las veredas El Cucharito y el asentamiento Villa del Río. Con la ayuda de los instrumentos de recolección de información en el territorio fue posible obtener la siguiente información:

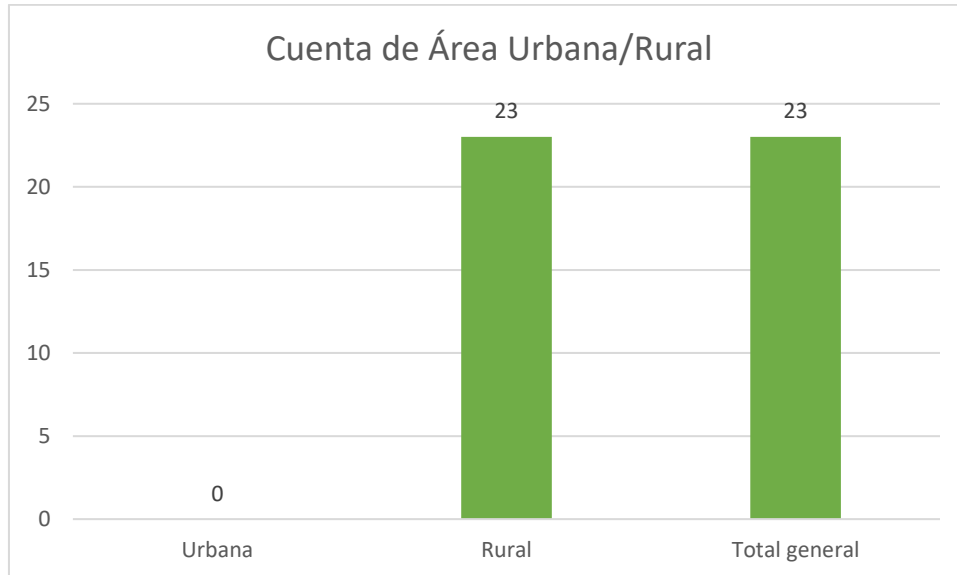
 Agencia Nacional de Minería	GENERACIÓN DE TÍTULOS MINEROS	CÓDIGO: MIS3-P-008-F-003
	FORMATO	VERSIÓN: 2
	INFORME SOCIAL	FECHA VIGENCIA: 03/sept./2024



Elaboración propia utilizando la Base de datos del proceso de relacionamiento con el territorio para las Audiencias Públicas Mineras.

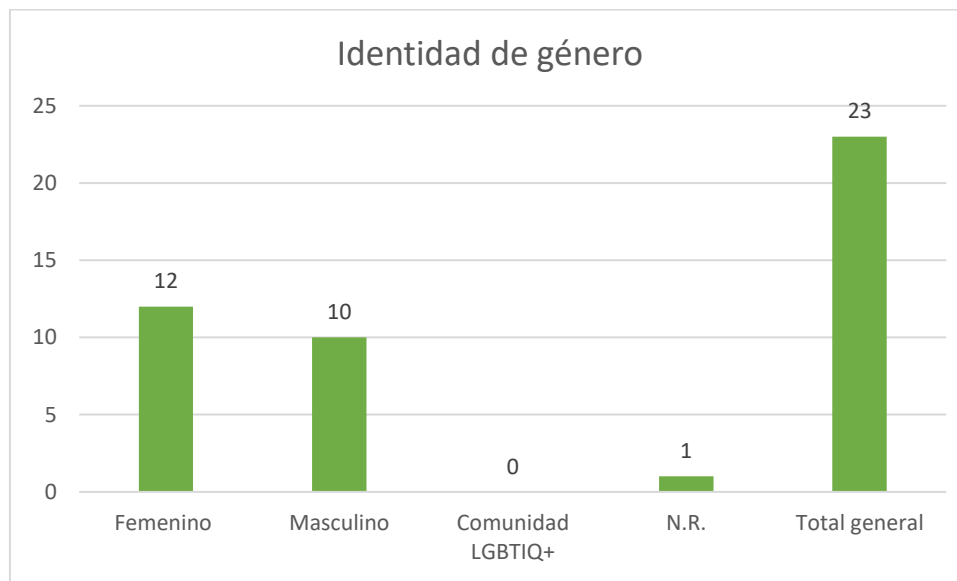
En cuanto a la distribución etaria de los participantes del procedimiento de Audiencias Públicas Mineras en el municipio de Tello -. Huila, se pudo evidenciar que el 100% de las y los participantes se abstuvieron de responder a la pregunta, lo que no permite evidenciar claramente cómo se dio la participación en este municipio; sin embargo desde el ejercicio de observación realizado por el equipo en campo se pudo evidenciar que la participación principal se dio en el rango etareo de la etapa de adultez.

 Agencia Nacional de Minería	GENERACIÓN DE TÍTULOS MINEROS	CÓDIGO: MIS3-P-008-F-003
	FORMATO	VERSIÓN: 2
	INFORME SOCIAL	FECHA VIGENCIA: 03/sept./2024



Elaboración propia utilizando la Base de datos del proceso de relacionamiento con el territorio para las Audiencias Públicas Mineras.

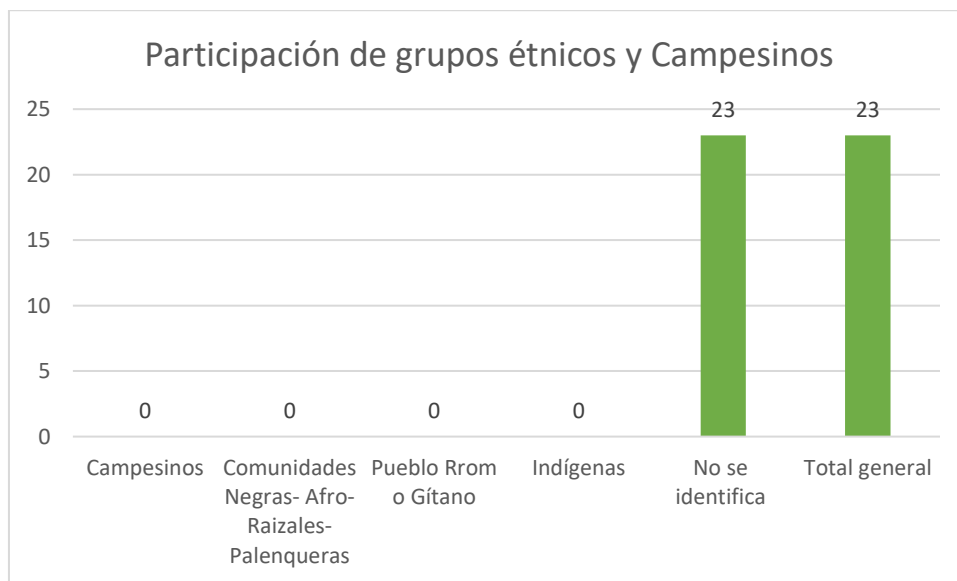
De un total de 23 participantes, se pudo identificar que los 23 participantes en su totalidad habitan en área rural.



Elaboración propia utilizando la base de datos del proceso de relacionamiento con el territorio para las Audiencias Públicas Mineras.

 Agencia Nacional de Minería	GENERACIÓN DE TÍTULOS MINEROS	CÓDIGO: MIS3-P-008-F-003
	FORMATO	VERSIÓN: 2
	INFORME SOCIAL	FECHA VIGENCIA: 03/sept./2024

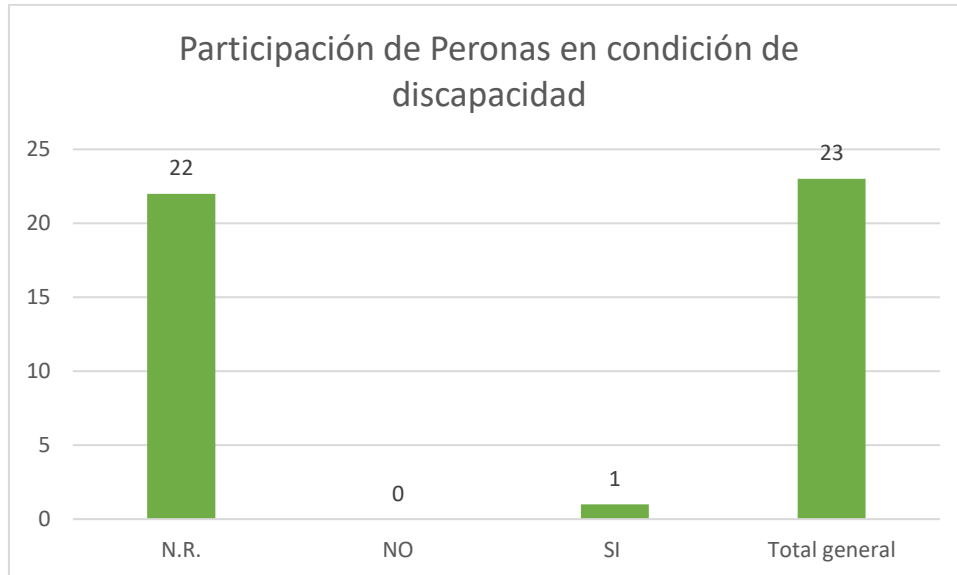
Con respecto a la identidad de género, se logró evidenciar una participación relativamente paritaria entre personas que manifiestan una identidad de género femenina de 12 participantes, frente a la participación de 10 personas que expresan una identidad de género masculina y la participación de una persona que decidió no responder a la pregunta y ninguna persona perteneciente a la comunidad LGBTIQ+.



Elaboración propia utilizando la base de datos del proceso de relacionamiento con el territorio para las Audiencias Públicas Mineras.

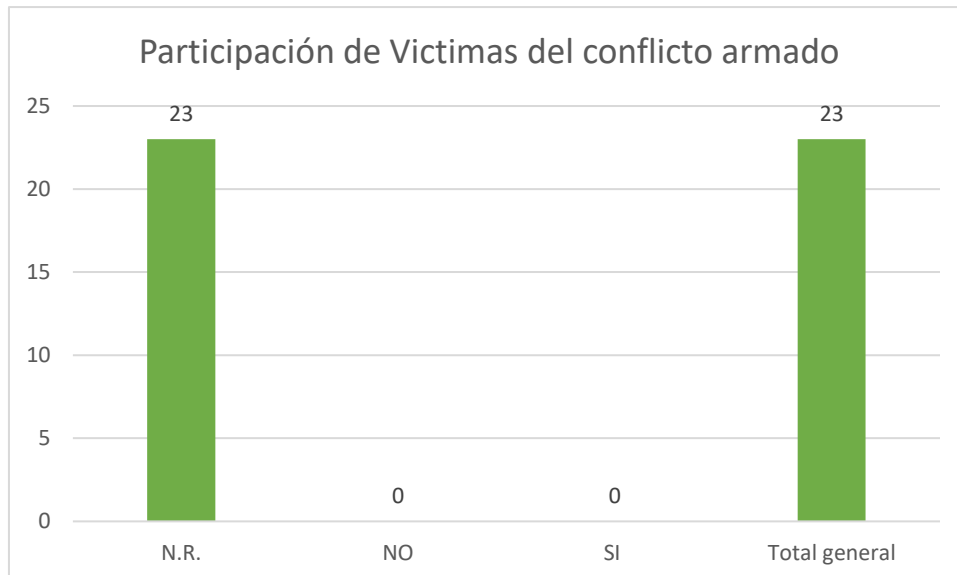
En lo a que respecta a la pertenencia a grupos étnicos/campesinos, se observó que ninguno de los participantes respondió a la pregunta, lo cual podemos interpretar como no identificación con alguno de estos grupos étnicos/culturales o prefieren no decirlo.

 Agencia Nacional de Minería	GENERACIÓN DE TÍTULOS MINEROS	CÓDIGO: MIS3-P-008-F-003
	FORMATO	VERSIÓN: 2
	INFORME SOCIAL	FECHA VIGENCIA: 03/sept./2024



Elaboración propia utilizando la base de datos del proceso de relacionamiento con el territorio para las Audiencias Públicas Mineras.

Durante el desarrollo del procedimiento, un (1) participante manifestó presentar algún tipo de discapacidad. De los 23 participantes, 22 participantes decidieron no responder a la pregunta.



Elaboración propia utilizando la Base de datos del proceso de relacionamiento con el territorio para las Audiencias Públicas Mineras.

 Agencia Nacional de Minería	GENERACIÓN DE TÍTULOS MINEROS	CÓDIGO: MIS3-P-008-F-003
	FORMATO	VERSIÓN: 2
	INFORME SOCIAL	FECHA VIGENCIA: 03/sept./2024

En lo que, a la participación de víctimas del conflicto armado corresponde, el total de los participantes decidieron no responder a esta pregunta.

En conclusión, el desarrollo del procedimiento de APM en el municipio de Tello – Huila, se caracterizó por contar con una participación relativamente paritaria entre mujeres y varones, que no se identifican particularmente con algún grupo de origen étnico o cultural, habitantes en su mayoría de la zona rural del municipio.



Tipo	Actor	Caracterización
Comunidad	Comunidad participante del procedimiento, comunidades de las vereda: <ul style="list-style-type: none"> • Cucharito 	Las comunidad no esta de acuerdo con la actividad minera y presentan inconformidad de su llegada, al igual han manifestado cuáles son sus preocupaciones, por lo cual se dejó registrado en el listado de inquietudes presentado anteriormente.
Autoridad territorial	<ul style="list-style-type: none"> • Alcaldía • Personería • Concejo 	Manifiestan estar dispuestos y de acuerdo con la actividad minera en el desarrollo económico del municipio

 Agencia Nacional de Minería	GENERACIÓN DE TÍTULOS MINEROS	CÓDIGO: MIS3-P-008-F-003
	FORMATO	VERSIÓN: 2
	INFORME SOCIAL	FECHA VIGENCIA: 03/sept./2024

Proponente	Cuatro (4) proponente	Ricardo silva, Cemex Colombia, Grupo Ramos Charry, son proponentes que han estado atentos al procedimiento y han participado de los espacios, es importante tener presente las necesidades que tienen las comunidades enclave de: <ul style="list-style-type: none"> • Desarrollo económico y social • Falta de oportunidades laborales • Cuidado con el medio ambiente
-------------------	-----------------------	--

6. Concepto social.

El proceso de otorgamiento de títulos mineros, en el marco de la implementación del procedimiento de Audiencias Públicas Mineras en el municipio de Tello, Huila, ha atravesado tres etapas principales: acercamiento al territorio, coordinación y concurrencia, diálogo y participación ciudadana; y pedagogía y diálogo social.

Con el objetivo de promover la participación informada de las comunidades impactadas y de los diferentes actores del territorio, se desarrollaron diversas actividades a lo largo de la implementación del procedimiento. Estas acciones contribuyeron a generar lazos de confianza entre las comunidades, las autoridades y la Agencia Nacional de Minería. Como resultado, el equipo implementador logró recoger diversas perspectivas sobre la minería en la región. Entre las principales preocupaciones identificadas se encuentran los impactos en los recursos hídricos, impactos en la contaminación ambiental y sonora.

En esta medida el procedimiento permitió identificar las necesidades reales del municipio en términos de recursos sociales, económicos, de salud, simbólicos y de derechos. Si bien su propósito central es evaluar las solicitudes viabilizadas y otorgar títulos mineros, también pone en evidencia una serie de vulnerabilidades estructurales enmarcadas en la garantía de derechos.

En este sentido, el procedimiento se distingue por su capacidad de interpretar la realidad de manera coherente y precisa, a través de metodologías participativas que fomentan el diálogo y la escucha activa. Gracias a este enfoque, todos los actores involucrados tienen la oportunidad de participar y convertirse en protagonistas de un cambio de paradigma en la forma en que se gestiona la información, la comunicación y la participación en el país. Si bien llevar información idónea, completa y respetuosa a los territorios nacionales representa un desafío considerable, el procedimiento contribuye a reducir las brechas en el acceso a la información, promoviendo herramientas de

 Agencia Nacional de Minería	GENERACIÓN DE TÍTULOS MINEROS	CÓDIGO: MIS3-P-008-F-003
	FORMATO	VERSIÓN: 2
	INFORME SOCIAL	FECHA VIGENCIA: 03/sept./2024

participación y pedagogía que fortalecen la incidencia de las comunidades en los procesos de decisión.

Necesidades identificadas:


- Falta de acceso a la conectividad.
- Falta de oportunidades laborales.
- Falta de oportunidades para acceder a la educación superior

Dentro de los logros a destacar se plantea:

- Se logro realizar dos (2) espacios con la comunidad que esta en la zona de influencia de los posibles proyectos mineros
- Identificación de las necesidades y preocupaciones de la comunidad

A continuación, se presentan algunas acciones que se sugieren para mitigar, prevenir y disminuir posibles riesgos identificados con la llegada de los nuevos títulos mineros:

Riesgo	Amenaza	Vulnerabilidad	Posibles acciones
Contaminación y alteraciones de los cuerpos hídricos	<p>Realización de la actividad minera sin los requisitos y métodos exigidos por la autoridad minera y ambiental.</p> <p>Impacto a las fuentes hídricas por el mal manejo de estas, durante la etapa de explotación.</p>	<p>Desconocimiento del estado ambiental de las fuentes hídricas previo a la actividad minera.</p> <p>Desconocimiento del impacto a las fuentes hídricas de la actividad minera u otras actividades económicas que se realicen en el lugar que tiene directa relación con las comunidades para abastecimiento propio y las actividades económicas que se realizan.</p>	<p>Dar a conocer a la comunidad y realizar las diferentes acciones de la actividad minera, teniendo en cuenta las guías minero-ambientales según la etapa en la que se encuentre: exploración, construcción y montaje, explotación, y/o cierre.</p> <p>Tener presente los lugares de interés ambiental y la hidrografía del municipio, para aportar a su cuidado y fortalecimiento de las zonas de reserva forestal, las labores de reforestación y el cuidado aportar con campañas que fomenten e impulsen el cuidado de los ríos Tello y Fortalecillas y las quebradas Bateas, Arenosa y el Aceite.</p> <p>En lo posible, implementar tecnologías y prácticas</p>

 Agencia Nacional de Minería	GENERACIÓN DE TÍTULOS MINEROS		CÓDIGO: MIS3-P-008-F-003
	FORMATO		VERSIÓN: 2
	INFORME SOCIAL		FECHA VIGENCIA: 03/sept./2024

			<p>ambientales sostenibles en la actividad minera para minimizar los impactos en las fuentes de agua.</p> <p>Desarrollar planes de contingencia y respuesta en caso de contaminación accidental de las fuentes de agua para garantizar el suministro de agua potable a la comunidad.</p>
Vulneración económica para el municipio	<p>Disminución de las áreas de cultivo y la pérdida de tierras agrícolas debido a la expansión de las actividades mineras.</p> <p>Reducción de la producción de alimentos básicos y aumento de la dependencia de fuentes externas para satisfacer las necesidades alimentarias de la comunidad.</p> <p>La dependencia de la economía del municipio en la minería puede limitar su diversificación económica y hacerlo más vulnerable a las crisis (en caso de escasez del mineral), evitando el desarrollo a largo plazo.</p>	<p>Falta de alternativas económicas y la dependencia exclusiva de la minería.</p> <p>Fragilidad económica y social en las veredas, ya que los ingresos y empleos generados por la actividad minera pueden ser inestables y estar sujetos a factores externos.</p>	<p>Promover la diversificación económica a través de las expectativas planteadas por la comunidad en cuanto a que sus programas de Plan de Gestión Social estén alineadas con estas necesidades, dentro de las cuales se destacan:</p> <ul style="list-style-type: none"> • Apoyo en la gestión de desarrollo comunitario en: Educación superior y conectividad • Contratación en la mano de obra calificada y no calificada para la región. • Apoyo a proyectos comunitarios para acceder a las regalías del municipio • Durante la presencia del proyecto minero generar información transparente con la comunidad • Cumplimiento de lo pactado en los espacios de diálogo social • Programas de protección de personas mayores • Apoyo en la financiación de proyectos productivos y turísticos en la vereda, ya que esta vereda queda en la

 Agencia Nacional de Minería	GENERACIÓN DE TÍTULOS MINEROS		CÓDIGO: MIS3-P-008-F-003
	FORMATO		VERSIÓN: 2
	INFORME SOCIAL		FECHA VIGENCIA: 03/sept./2024

			<p>puerta del parque seco de la Tatacoa</p> <ul style="list-style-type: none"> • Cuidado de la vías e irrigación si lo requiere la vía por donde va a pasar el proyecto minero. <p>Fomentar con apoyo de la administración, la capacitación de otras actividades técnicas, tecnológicas enclave de desarrollo social y económico (artesanías y, turismo).</p>
Desigualdad laboral	Se presenta brecha estructural en participación laboral de las mujeres, lo que ocasiona dependencia económica perdiendo su autonomía e independencia y emancipación	Cultura patriarcal Lini y estereotipos de género institucionalizado, los roles de cuidado siguen recayendo en mujeres, quienes asumen naturalmente labores domésticas que impiden su movilidad laboral. Economía del cuidado como carga no reconocida: las labores de cuidado representan un porcentaje considerable del PIB no remunerado, realizado mayoritariamente por mujeres.	<p>Políticas públicas de cuidado comunitario: implementar servicios de cuidado con enfoque de corresponsabilidad.</p> <p>Formalización del empleo femenino: fomentar acceso a empleos formales con protección social, especial en zonas rurales, para reducir informalidad y precariedad laboral.</p> <p>Programas integrales de emprendimiento y autónomas: fortalecer la inclusión económica mediante iniciativas como el Fondo Mujer Libre y Productiva, que ofrecen formación, financiamiento y acompañamiento para mujeres emprendedoras.</p> <p>Educación y acceso al mercado laboral: promover oportunidades educativas y de empleo de calidad, especialmente para mujeres jóvenes y aquellas con menor nivel educativo.</p>

 Agencia Nacional de Minería	GENERACIÓN DE TÍTULOS MINEROS	CÓDIGO: MIS3-P-008-F-003
	FORMATO	VERSIÓN: 2
	INFORME SOCIAL	FECHA VIGENCIA: 03/sept./2024

			<p>Transformar estereotipos y roles de género: diseñar campañas de sensibilización, formación en empresas y programas institucionales que equilibren las tareas de cuidado entre géneros.</p> <p>Medición de brechas y enfoque interseccional: identificar y monitorear desigualdades según zona, etnia, condición de jefatura de hogar, para diseñar políticas focalizadas y efectivas</p>
--	--	--	---

Teniendo en cuenta lo anterior, se enfatiza en la necesidad de que el sector minero colombiano se involucre en el desarrollo social y económico de los municipios, promoviendo una economía donde la minería con propósito, al servicio de las comunidades y los territorios desde la reciprocidad entre la extracción del mineral del territorio al que le deja impactos ambientales y sociales altos, y la contribución al desarrollo sostenible de todo el municipio aportando a la construcción de la paz, la participación y las buenas prácticas.

Aportes de los proyectos mineros responsables

➤ Mitigación de la pobreza y desarrollo económico

- **Planes de Gestión Social (PGS):** exigidos por la Agencia Nacional de Minería, los PGS buscan *incrementar oportunidades y beneficios para las comunidades*, mejorar servicios públicos domiciliarios, fortalecer instituciones y generar empleos locales, incluso tras el cierre de proyectos.
- **Desarrollo Económico:** promueven la diversificación económica al capacitar en temas como liderazgo, análisis contable y desarrollo de negocios para cooperativas y pequeños productores agrícolas.
- **Inversión en proveedores locales:** Promover la economía veredal desde la compra de productos alimenticios al a comunidad en el abastecimiento de los proyectos mineros,

➤ Inclusión de mujeres

 Agencia Nacional de Minería	GENERACIÓN DE TÍTULOS MINEROS	CÓDIGO: MIS3-P-008-F-003
	FORMATO	VERSIÓN: 2
	INFORME SOCIAL	FECHA VIGENCIA: 03/sept./2024

- **Políticas de género integrales:** impulsa la equidad de género en el empleo, incluyendo participación de mujeres en cargos como de; liderazgo, técnico y comunitario.
 - **Aumento de presencia femenina:** implementar estrategias para incrementar la participación de mujeres indígenas y locales: en administraciones, roles técnicos y comunitarios
 - **Apoyo a emprendimientos liderados por mujeres:** promover programas de encadenamiento productivo generando emprendimientos comunitarios
- **Adultos mayores, niñez y jóvenes**
- programas comunitarios incluyendo estrategias para población vulnerable, como familias con adultos mayores, niños, jóvenes y población étnica, mediante acceso a servicios, educación y fortalecimiento institucional
- **Responsabilidad ambiental y social**
- **Manejo ambiental y cuidado del ecosistema:** Promover la conservación de biodiversidad, educación ambiental, saneamiento básico y manejo de residuos dentro de sus comunidades de influencia
 - **Restauración ecológica comunitaria:** promover iniciativas lideradas por mujeres fortaleciendo la biodiversidad y restauración de ecosistemas afectados por minería.
- **Construcción de paz y gobernanza local**
- **Comités de convivencia y paz:** promover proyectos organizan comités integrados por líderes y jóvenes para fomentar acuerdos de convivencia y construcción de paz local.
 - **Fomento a la gobernabilidad:** los programas de responsabilidad social incluyen ejes de fortalecimiento institucional y participación comunitaria, esenciales para la cohesión social

Referencias

- Alcaldía de Tello. (sf). *Página oficial* . <http://www.tello-huila.gov.co/>
- Asís Huila. (2022). *Análisis de situación de salud departamento del Huila* . <https://www.huila.gov.co/documentos/1942/asis-huila-2022/>
- Concejo Municipal de Tello. (2020). *Plan de desarrollo municipal de Tello 2020-2023 “Entre todos podemos”* . <http://www.tello-huila.gov.co/planes/plan-de-desarrollo-municipal-de-tello-entre-todos-podemos>
- Cámara de Comercio del Huila. (sf). *Informe de comportamiento de la actividad económica de Villavieja, Baraya, Tello y Aipe* . <https://www.cchuila.org/wp-content/uploads/Informe-de-comportamiento-de-la-actividad-economica-de-la-Villavieja-Baraya-Tello-Colombia-y-Aipe.pdf>