

 <b>Agencia Nacional de Minería</b>	<b>GENERACIÓN DE TÍTULOS MINEROS</b>		<b>CÓDIGO: MIS3-P-008-F-003</b>
	<b>FORMATO</b>		<b>VERSIÓN: 2</b>
	<b>INFORME SOCIAL</b>		<b>FECHA VIGENCIA: 03/sept./2024</b>

<b>Fecha:</b>	<b>07</b>	<b>07</b>	<b>2025</b>	<b>Lugar</b>	<b>Montelíbano - Córdoba</b>
<b>Objetivo General:</b>	Garantizar el derecho a la participación real, inclusiva y efectiva de la comunidad, organizaciones sociales y entidades públicas y privadas en los procesos de titulación minera; así como la aplicación de los principios de coordinación, concurrencia y subsidiariedad en el proceso de titulación minera con el fin de armonizar la legislación ambiental, las políticas y normas municipales y/o departamentales con el desarrollo de los proyectos mineros.				
<b>Alcance de las acciones y del Informe:</b>	Este informe presenta el trabajo de relacionamiento realizado en el marco de la implementación del procedimiento de Audiencias Públicas Mineras para el Otorgamiento de Títulos Mineros en los diferentes lugares del país en el que se encuentran propuestas viabilizadas para el posible otorgamiento de títulos mineros. A su vez, brinda elementos de acciones con el fin de aportar a la realización de la actividad minera en los territorios, reconociendo las inquietudes, percepciones y expectativas de las comunidades con relación a la actividad minera y que se pueda hacer una minería para la vida al servicio de las comunidades y el país. Este informe social es de carácter público, en el mismo podrán encontrar material fotográfico y audiovisual de los procesos realizados en territorio. Todo el material audiovisual cuenta con el permiso de los diferentes actores.				
<b>Nombres y apellidos de quien realiza</b>	<b>Edwin Castro</b> <b>Verónica Pabón</b> <b>Laura Estefanía Cruz Marín</b> <b>Sofía Arroyave</b> <b>Sergio Humberto Sarmiento</b> <b>Pablo Andrés Rodríguez</b> <b>Jimmy Parra</b> <b>Juan Pablo Castro</b> <b>Iván Garzón</b>			<b>Rol contratista:</b>	<b>Social senior</b> <b>Social senior</b> <b>Social pedagógica</b> <b>Social pedagógica</b> <b>Social junior</b> <b>SIG</b> <b>SIG</b> <b>Realizador audiovisual</b> <b>Realizador audiovisual</b>
<b>Nombres y apellidos de quien revisa</b>	<b>Luisa Fernanda Flórez Solano</b> <b>Diana Chavarro Rodríguez</b>			<b>Rol contratista:</b>	<b>Contratista social</b> <b>Contratista social</b>

## 1. Introducción

La Agencia Nacional de Minería (en adelante ANM), es la entidad del Estado que tiene por objeto principal administrar integralmente los recursos minerales, promover el aprovechamiento óptimo y sostenible de los recursos mineros de conformidad con las normas pertinentes y en coordinación con las autoridades ambientales en los temas que lo requieran, lo mismo que hacer seguimiento a los títulos de propiedad privada

 <b>Agencia Nacional de Minería</b>	<b>GENERACIÓN DE TÍTULOS MINEROS</b>	<b>CÓDIGO: MIS3-P-008-F-003</b>
	<b>FORMATO</b>	<b>VERSIÓN: 2</b>
	<b>INFORME SOCIAL</b>	<b>FECHA VIGENCIA: 03/sept./2024</b>

del subsuelo cuando le sea delegada esta función por el Ministerio de Minas y Energía de conformidad con la ley<sup>1</sup>.

La ANM se compone en su organización, conforme al Decreto 4134 de 2011, por Presidencia, la Oficina Asesora Jurídica, la Oficina de Control Interno, la Oficina de Tecnología e Información y cuatro vicepresidencias: Vicepresidencia Administrativa y Financiera, Vicepresidencia de Contratación y Titulación, Vicepresidencia de Seguimiento, Control y Seguridad Minera y Vicepresidencia de Promoción y Fomento. Estas a su vez se dividen en grupos de trabajo según lo establecen las Resoluciones 206 de 2013, 790 de 2019 y 223 de 2021.

La Vicepresidencia de Contratación y Titulación Minera – VCT se encarga de implementar el procedimiento de Audiencias Públicas Mineras para el Otorgamiento de Títulos Mineros, con el objetivo de garantizar el derecho a la participación real, inclusiva y efectiva de la comunidad, organizaciones sociales y entidades públicas y privadas en los procesos de titulación minera; así como la aplicación de los principios de coordinación, concurrencia y subsidiariedad en el proceso de titulación minera con el fin de armonizar la legislación ambiental, las políticas y normas municipales y/o departamentales con el desarrollo de los proyectos mineros.

En el marco de implementación del [procedimiento de Audiencias Públicas Mineras](#), en el municipio de **Montelíbano, Córdoba**, se ha elaborado el presente documento con el fin de dar a conocer el proceso de relacionamiento con diferentes actores del municipio, sus posturas, inquietudes y expectativas con relación a la actividad minera en sus territorios, y el posible otorgamiento de las dieciséis **(16) propuestas** de contrato de concesión (PCC) minera. A la vez, presenta una lectura de contexto del municipio, un estado de la actividad minera del territorio, informe narrativo de la implementación del procedimiento en el municipio, un ejercicio de caracterización de actores claves relacionados con la actividad minera y finalmente, un concepto técnico social por parte de los profesionales encargados de implementar el proceso en este municipio.

Este procedimiento le apuesta a la visión del Gobierno con relación al respeto y cuidado de los recursos naturales no renovables (RNNR), que se basa en la soberanía nacional respecto de ellos y en su importancia estratégica para la reindustrialización de la economía, la transición energética, la soberanía alimentaria y la construcción de infraestructura pública.

La implementación del procedimiento de Audiencias Públicas Mineras para el otorgamiento de títulos mineros busca que la minería se lleve a cabo en los territorios al servicio de las comunidades y sus intereses, ya que sus voces son su eje fundamental. La minería para la vida también incluye respetar el ordenamiento del territorio alrededor del agua, garantizar la justicia social y la vida integral de las personas, el derecho a la alimentación y la búsqueda de transformaciones productivas que ayuden al país a su internacionalización y el respeto por el medio ambiente. Esta visión de la minería busca que la realización de esta actividad garantice la protección del medio ambiente, la participación de las comunidades, la generación de empleos,

<sup>1</sup> La ANM hace parte del sector minero del país que está conformado por: Ministerio de Minas y Energía como cabeza del sector. La Unidad de Planeación Minero-Energética - UPME. El Instituto de Planificación y Promoción de Soluciones – IPSE. El Servicio Geológico Colombiano - SGC. La Comisión de Regulación de Energía y Gas – CREG y la Agencia Nacional de Hidrocarburos – ANH.

 <b>Agencia Nacional de Minería</b>	<b>GENERACIÓN DE TÍTULOS MINEROS</b>	<b>CÓDIGO: MIS3-P-008-F-003</b>
	<b>FORMATO</b>	<b>VERSIÓN: 2</b>
	<b>INFORME SOCIAL</b>	<b>FECHA VIGENCIA: 03/sept./2024</b>

la construcción de encadenamientos productivos y la transferencia de conocimiento y tecnología. De esta manera, la minería se pone al servicio del país.

Desde estas consideraciones, en este informe se presentan los resultados del proceso de relacionamiento con autoridades territoriales, comunidad, proponentes, líderes, lideresas y organizaciones sociales, desarrollado en el marco de la implementación del procedimiento de Audiencias Públicas Mineras en el municipio de Montelíbano, Córdoba. A continuación, se presentan algunos aspectos para tener en cuenta:

- El equipo encargado del proceso de relacionamiento diseñó e implementó diversas acciones y metodologías basadas en enfoques diferenciales y territoriales del municipio. Entre estas acciones se destacan visitas de campo, diálogos sociales, metodologías participativas, diálogos con autoridades locales, diálogos mixtos entre proponentes y comunidades; así como reuniones virtuales y presenciales con proponentes y sesiones pedagógicas. Estas actividades buscaron facilitar la comprensión del proceso de otorgamiento de títulos mineros, divulgar las propuestas viabilizadas en el municipio y explicar las diferentes figuras jurídicas relacionadas con la contratación y el ciclo minero. La información recopilada se registró en bases de datos, el informe escrito y en formato audiovisual realizado por el equipo, gestionado según las políticas de datos establecidas en la Ley 1581 de 2012.
- El proceso de relacionamiento con autoridades territoriales, comunidad, proponentes, líderes, lideresas y organizaciones sociales, desarrollado en el marco de la implementación del procedimiento de Audiencias Públicas Mineras en el municipio de Montelíbano, Córdoba, se desarrolló en cuatro momentos:
  1. Fase de Aproximación al territorio
  2. Fase de Coordinación y concurrencia, diálogo y participación ciudadana
  3. Fase de Pedagogía y diálogo social
  4. Fase de Audiencia Pública Minera (en adelante APM).
- **Fase 1: Aproximación al territorio**; se llevó a cabo **en la semana 18 al 21 de marzo de 2024** y tuvo como objetivo principal dar inicio al procedimiento de Audiencias Públicas Mineras en el municipio. Durante este primer acercamiento, se establecieron espacios de diálogo con autoridades territoriales, solicitantes de las propuestas de contrato de concesión minera vigentes presentadas en el municipio y asociaciones, con el fin de identificar la ubicación de los polígonos solicitados y levantar información clave del municipio, que permita el desarrollo de actividades proyectadas durante el procedimiento.

 <b>Agencia Nacional de Minería</b>	<b>GENERACIÓN DE TÍTULOS MINEROS</b>	<b>CÓDIGO: MIS3-P-008-F-003</b>
	<b>FORMATO</b>	<b>VERSIÓN: 2</b>
	<b>INFORME SOCIAL</b>	<b>FECHA VIGENCIA: 03/sept./2024</b>



*Fuente: Vicepresidencia de Contratación y Titulación Minera – ANM. Montelibano, mes de marzo del 2025*

- **Fase 2: Coordinación y concurrencia, diálogo y participación ciudadana;** se desarrolló entre las semanas del 22 al 26 de abril de 2024, del 03 al 05 de diciembre de 2024, del 10 al 14 de marzo de 2025, del 07 al 11 de abril y del 21 al 25 de abril de 2025 y tuvo como objetivo, realizar la reunión de Coordinación y Concurrencia con las autoridades territoriales los días 25 y 26 de abril de 2024, así como desarrollar ejercicios de diálogo y participación ciudadana con las comunidades impactadas de los posibles proyectos mineros.

*Fuente: Vicepresidencia de Contratación y Titulación Minera – ANM. Cartografía social en la vereda La Zorra,*



*Montelibano junio del 2025*



 <b>Agencia Nacional de Minería</b>	<b>GENERACIÓN DE TÍTULOS MINEROS</b>	<b>CÓDIGO: MIS3-P-008-F-003</b>
	<b>FORMATO</b>	<b>VERSIÓN: 2</b>
	<b>INFORME SOCIAL</b>	<b>FECHA VIGENCIA: 03/sept./2024</b>



*Fuente: Vicepresidencia de Contratación y Titulación Minera – ANM  
Reunión de Coordinación y Concurrencia, abril del 2024.*



*Fuente: Vicepresidencia de Contratación y Titulación Minera – ANM  
Reunión diálogo y participación ciudadana en la vereda de Pica Pica, Montelíbano, abril del 2025*

 <b>Agencia Nacional de Minería</b>	<b>GENERACIÓN DE TÍTULOS MINEROS</b>	<b>CÓDIGO: MIS3-P-008-F-003</b>
	<b>FORMATO</b>	<b>VERSIÓN: 2</b>
	<b>INFORME SOCIAL</b>	<b>FECHA VIGENCIA: 03/sept./2024</b>

- **Fase 3: Pedagogía y diálogo social;** se llevó a cabo entre el 10 al 14 de marzo, el 07 al 11 de abril y el 21 al 25 de abril de 2025 y tuvo como objetivo, facilitar espacios de diálogo entre proponentes y comunidades impactadas por los posibles proyectos mineros con el fin de entablar una escucha activa entre los actores buscando posibles preacuerdos antes del desarrollo de la audiencia pública minera. A su vez, abrir espacios de pedagogía para dar respuesta a las inquietudes planteadas por los diferentes actores.



Fuente: Vicepresidencia de Contratación y Titulación Minera – ANM.  
Reunión de Pedagogía y Diálogo Social el mes de abril del 2025

- **Fase 4: Audiencia Pública Minera;** la APM será llevada a cabo el 31 de julio de 2025, a las 8:00 a.m. en el Centro de Integración Ciudadana C.I.C del Barrio El Paraíso, municipio de **Montelíbano, Córdoba**. Las Audiencias son el mecanismo de participación ciudadana fundamentada en el artículo 259 del Código de Minas, mediante el cual la Agencia Nacional de Minería o quien esta delegue, abre espacio de diálogo con la comunidad en general, el(los) proponente(s), las organizaciones sociales, las entidades públicas y privadas y demás interesados, para dar a conocer la información detallada de las propuestas de contrato de concesión minera. A la vez se realiza la preparación previa de la APM realizando una mesa de trabajo, donde se concilian las necesidades que se requieren para el desarrollo de la misma; participando los diferentes actores que asistieron durante todo el proceso de la implementación del procedimiento.

El detalle de las fases mencionadas será descrita en el numeral cuatro (4) del presente informe social denominado: Informe narrativo de la implementación del procedimiento en el territorio.

 <b>Agencia Nacional de Minería</b>	<b>GENERACIÓN DE TÍTULOS MINEROS</b>	<b>CÓDIGO: MIS3-P-008-F-003</b>
	<b>FORMATO</b>	<b>VERSIÓN: 2</b>
	<b>INFORME SOCIAL</b>	<b>FECHA VIGENCIA: 03/sept./2024</b>

## 2. Lectura de Contexto

### *Ubicación*

El municipio de Montelíbano, localizado al sur del departamento de Córdoba, tiene una extensión de 1.282 Km<sup>2</sup> y se ubica a 112 km de Montería. Limita al norte con los municipios de Planeta Rica, Buenavista y Ayapel; al sur con los municipios de Puerto Libertador, San José de Ure y Taráza, Cáceres e Ituango (Antioquia); por el oriente con los municipios de La Apartada y al oriente con Tierralta (Alcaldía Municipal de Montelíbano, 2020). Cuenta con los siguientes corregimientos y veredas:

**Tabla de corregimientos y veredas de Montelíbano**

<b>Corregimiento</b>	<b>Veredas</b>
Palmar	Mata de Lata, Nueva Esperanza, Jeguita Abajo, Jeguita Medio, Veredas Unidas, Las Palmitas, Nueva Betulia
Pica Pica Nuevo	Las Arañas, Calle Larga, Las Cruces, La Lucha, El Rosario, Cruces Nuevas, La India, El Paraíso, El Caño, El Rayo, La Luna, El Zumbio, Patio Bonito, Las Charruas, San José de Campamen
Puerto Nuevo	Escarralao, Solo Dios
Puerto Anchica	El Tambo, Bocas de Tolobá, El Ratón, El Pajuil
Córdoba	Villa Carmiña
Anclar	Barranquillita, Los Caracoles, Aguas Viva, San Diego
San Francisco	Oso Pelao, Los San Andreses, Caña Final, Vuelven y Ven, EL Gonzalo, San José del Bote
Las Margaritas	Papayal

Fuente: Elaboración propia. Vicepresidencia de Contratación y Titulación Minera – ANM

### *Actividad económica*

La principal base económica del municipio de Montelíbano es la minería. Se explotan minas de oro, plata, platino, níquel y de carbón. La principal es la de mineral de níquel a cargo de la empresa Cerro Matoso S.A. Este producto es exportado principalmente a Estados Unidos, Europa y Asia (Alcaldía Municipal de Montelíbano, 2024).

Otra de las actividades con valor económico y también cultural es la pesca. Según la Alcaldía Municipal, actualmente esta actividad no es tan intensiva como hace algunos años debido a situaciones como la pesca indiscriminada. Por otra parte, la ganadería ocupa un lugar preponderante. Finalmente, la agricultura y especialmente los cultivos de caucho desarrollados por Cerro Matoso han ganado un campo representativo. El cultivo de hoja de coca es una de las economías ilegales importantes del territorio (Alcaldía Municipal de Montelíbano, 2024).

### *Población*

Su población es de 86.647 habitantes de los cuales el 51,1% son mujeres y el 49,9% hombres. Se concentra principalmente en la zona urbana con el 73,7%. En el territorio rural habita el 26,3% de la población. La zona

 <b>Agencia Nacional de Minería</b>	<b>GENERACIÓN DE TÍTULOS MINEROS</b>	<b>CÓDIGO: MIS3-P-008-F-003</b>
	<b>FORMATO</b>	<b>VERSIÓN: 2</b>
	<b>INFORME SOCIAL</b>	<b>FECHA VIGENCIA: 03/sept./2024</b>

se distingue por su diversidad étnica, las proyecciones poblacionales del DANE hablan de 7.316 personas pertenecientes a los pueblos indígenas y 880 personas mulatas, negras o afrocolombianas (TerriData, 2024).

El 39,2% de la población vive en pobreza multidimensional, casi el doble que el promedio nacional, 4 de cada 10 viviendas no cuentan con acueducto, casi el doble del déficit nacional. El analfabetismo es tres veces mayor al promedio nacional y solo 35 de cada 100 jóvenes cursan 10° y 11° escolar (Alcaldía Municipal de Montelíbano, 2024).

### **Población indígena**

De acuerdo con el Sistema Nacional de Información Cultural (2024), actualmente en Córdoba existen 3 resguardos indígenas legalmente constituidos, con una población aproximada de 75.000 habitantes, distribuidos así:

- Resguardo de San Andrés de Sotavento, en el municipio de Tuchín y San Andrés De Sotavento al norte de Córdoba.
- Resguardo Indígena del Alto San Jorge, del Pueblo Zenú, en el municipio de Tierralta.
- Resguardo Quebrada Cañaveral del Alto San Jorge, del Pueblo Embera Katío en el municipio de Puerto Libertador.

### **Población afrocolombiana**

Según el perfil municipal del censo general del 2018, reportado por el DANE, en el municipio de Montelíbano el 1% de la población se autorreconoce como afrocolombiano (DANE, 2018).

### **Población campesina:**

De acuerdo con la información registrada en AnnA Minería, las solicitudes viabilizadas para la vigencia 2024 se encuentran ubicadas en predios correspondientes a las veredas enunciadas en el apartado anterior.

Actualmente, la Asociación Campesina del Sur de Córdoba impulsa un proceso para constituir una Zona de Reserva Campesina que comprendería un área de 79.000 hectáreas, parte de esto cerca al municipio de Montelíbano.

De acuerdo con las estadísticas públicas reportadas por la Unidad de Restitución de Tierras (URT), hasta 2024 se han recibido un total de 332 solicitudes de inscripción al Sistema de Registro de Tierras Despojadas y Abandonadas Forzosamente (SRTDAF), correspondientes a 287 predios ubicados en el municipio de Montelíbano (Unidad de Restitución de Tierras, 2024).

### *Lugares de interés ambiental*

El municipio posee un gran potencial de recursos hídricos que representan una importante porción del total de los recursos naturales, tales como el río Uré y las Quebradas Tolová, Caracoles, San Cipriano, Jegua, Los San Andreses, Los Caracoles, San Mateo, El Perro, Can; Manuelita y Mucha Jagua, esta última en el área urbana cerca a los Barrios Loma Fresca y Mucha Jagua. El San Jorge es la principal fuente hídrica del



 <b>Agencia Nacional de Minería</b>	<b>GENERACIÓN DE TÍTULOS MINEROS</b>	<b>CÓDIGO: MIS3-P-008-F-003</b>
	<b>FORMATO</b>	<b>VERSIÓN: 2</b>
	<b>INFORME SOCIAL</b>	<b>FECHA VIGENCIA: 03/sept./2024</b>

territorio y lo recorre por una superficie relativamente plana que posee un suelo fértil y una alta aptitud agropecuaria.

Además del río San Jorge, se encuentra el río Uré, las serranías de San Jerónimo y Ayapel que incluyen una parte del Parque Nacional Natural Paramillo, una extensa red de drenajes y extensas zonas de humedales.

Actualmente existen árboles de cedro, roble, polvillo, acacio, teca; árboles frutales como: mango, mandarina, guanábana, guayaba, coco, caracolí, entre otros. La fauna que se presenta en la zona se encuentran el perico, la guartinaja, la hikota, el venado, el machín, el mico, el loro, el armadillo, el burro, el caballo, el perro, el gato, el cerdo, la gallina, la cocá (ave), el pato, entre otros.

La situación ambiental de la cuenca del río San Jorge en específico se caracteriza por la sobreexplotación y deterioro del suelo, debido principalmente a la actividad ganadera y, en menor porcentaje, pero con gran impacto, a las prácticas agrícolas no sostenibles y la minería (ferro-níquel, oro, carbón y materiales de construcción) (Plan de Desarrollo Montelíbano 2020 – 2023). Asimismo, la deforestación se presenta en gran cantidad de hectáreas.

### **Situaciones de orden público relevante**

Las comunidades montelibanenses y el territorio han sido fuertemente golpeados por el conflicto armado. En el Registro Único de Víctimas se reportan 68.308 hechos victimizantes y 39.613 víctimas de violaciones a los derechos humanos como desaparición forzada, homicidio, amenazas, desplazamiento forzado, minas antipersona, tortura, entre otros (RUV, 2024). La huella de la guerra ha hecho que Montelíbano se defina como uno de los territorios PDET. Tiene en curso procesos de restitución de tierras y también de sustitución de cultivos de uso ilícito.

De acuerdo con la medición del índice de incidencia del conflicto armado – IICA del DNP en el año 2021, el municipio de Montelíbano presenta un valor de indicador 4 que corresponde a la categoría Alto (Alcaldía de Montelíbano, 2024).

*[La violencia] “no solo persiste, sino que los actores locales coinciden en que la inseguridad dificulta el desarrollo rural, la reincorporación de los excombatientes y las acciones de la JEP y la Comisión de la Verdad”. Se han manifestado en nuevas estrategias de control territorial entre Los 44 Caparros y el Clan del Golfo, que han traído como consecuencia hechos victimizantes como amenazas y asesinatos a líderes ambientales y miembros de Juntas de Acción Comunal. Corchetes fuera del texto (Alcaldía Municipal de Montelíbano, 2024. P.55)*

### **Minería**

En algunas áreas de la ribera del río San Jorge, por los sectores del corregimiento de Puerto Nuevo, se presenta actividad minera con dragas y con procesos de afectación en las rondas hídricas, así mismo en sectores como San Mateo donde la explotación aurífera se continúa realizando. Existen muchos sectores de explotación minera que ya han concluido su mayor actividad y en sectores como Puerto Anchica, predomina el barequeo en la población campesina y tradicional con la cual realizan el sustento de sus familias.

 <b>Agencia Nacional de Minería</b>	<b>GENERACIÓN DE TÍTULOS MINEROS</b>	<b>CÓDIGO: MIS3-P-008-F-003</b>
	<b>FORMATO</b>	<b>VERSIÓN: 2</b>
	<b>INFORME SOCIAL</b>	<b>FECHA VIGENCIA: 03/sept./2024</b>

### 3. Actividad Minera

**Catastro minero - Montelíbano, Córdoba**  
**“La ANM tejiendo territorios por una minería para la vida”**

Descripción	Cantidad
Títulos mineros	25
Solicitudes vigentes (en proceso de evaluación técnico, ambiental, jurídico y económico)	52
Propuestas de contrato de concesión viabilizadas técnica, ambiental, jurídica y económicamente	<u>16</u>

Los días 25 y 26 de abril de 2025, se desarrolló en el municipio de Montelíbano - Córdoba, el espacio de coordinación y concurrencia, reunión en la cual la Agencia Nacional de Minería socializó a los funcionarios de la administración municipal el estado de la actividad minera en el territorio, indicando la ubicación geográfica de los títulos mineros que se encuentran otorgados actualmente en el territorio con su respectiva información general como nombre del titular y minerales para el cual fue otorgado el título minero. De igual manera se socializó la información de la totalidad de las solicitudes o propuestas mineras que se encuentran radicadas en el territorio, indicando finalmente cuáles de estas solicitudes radicadas en el territorio se encuentra viabilizadas, es decir que a la fecha de la ejecución del espacio de coordinación y concurrencia cuentan con aprobación por parte de la ANM de las evaluaciones técnicas, económicas, jurídicas y de evaluación de certificado ambiental.

**Títulos mineros otorgados en el municipio de Montelíbano, Córdoba**  
**“La ANM tejiendo territorios por una minería para la vida”**

No.	Código de expediente	Área Ha.	Etapas contractual	Titulares	Grupo de minerales
1	TJQ-14551	816.5601	Exploración	(70036) Carbomas S.A.S.	Carbón
2	OLR-14131	599.4581	Exploración	(56973) Minerales Y Calizas San Jorge S.A.S	Materiales de construcción
3	ODH-11021	539.2096	Explotación	(51578) Oscar Augusto Jaller Gutiérrez	Materiales de construcción

 <b>Agencia Nacional de Minería</b>	<b>GENERACIÓN DE TÍTULOS MINEROS</b>		<b>CÓDIGO: MIS3-P-008-F-003</b>
	<b>FORMATO</b>		<b>VERSIÓN: 2</b>
	<b>INFORME SOCIAL</b>		<b>FECHA VIGENCIA: 03/sept./2024</b>

4	OJS-08113X	1096.744	Exploración	(60333) Carlos Alberto Giraldo García, (49610) Juliana Del Pilar Maz Ortiz	Oro y metales preciosos
5	OJS-08112X	2002.166	Exploración	(60333) Carlos Alberto Giraldo García, (49610) Juliana Del Pilar Maz Ortiz	Oro y metales preciosos
6	PD4-09291	1980.2471	Exploración	(63472) Luz Elena Sotomayor Herrera	Carbón
7	500152	2645.9501	Exploración	(70439) Cuadrado Asociados SAS	Carbón
8	507690	101.3299		(17609) Tesorería Municipal - Municipio De Puerto Libertador	Materiales de construcción
9	502641	790.8188	Exploración	(70447) Megaservicios y Construcciones SAS	Oro y metales preciosos
10	OKD-09221	2556.6849	Construcción y montaje	(62378) Melquiades Carrizosa Amaya, (52092) Miguel Ángel Suarez Niño, (60337) Nuvia Ordóñez De Navarro, (60336) Rubén Darío Vélez Vélez	Oro y metales preciosos
11	OKQ-14531	5799.2625	Exploración	(50420) María De Jesús Benavides García, (16256) Martha Cecilia Rico Rodríguez	Oro y metales preciosos
12	500145	2807.455	Exploración	(70439) Cuadrado Asociados SAS	Carbón
13	SE8-08252	337.4078	Exploración	(46613) Soluciones San Martin S.A.	Materiales de construcción
14	L853005	35511.1644	Evaluación técnica anticipada	(23821) Cerro Matoso SA	Níquel
15	500141	776.1616	Exploración	(70439) Cuadrado Asociados SAS	Carbón
16	GCT-081	3312.4512	Explotación	(31436) Juan Manuel Ruiseco V. & Cia. S.C.A., (47101) Seelig	Oro y metales preciosos

 <b>Agencia Nacional de Minería</b>	<b>GENERACIÓN DE TÍTULOS MINEROS</b>			<b>CÓDIGO: MIS3-P-008-F-003</b>
	<b>FORMATO</b>			<b>VERSIÓN: 2</b>
	<b>INFORME SOCIAL</b>			<b>FECHA VIGENCIA: 03/sept./2024</b>

				Road Group Inc, (26202) Zanesfield Trade Company Inc	
17	PJ6-09521	202.2442	Explotación	(55896) Carlos Andrés Ospina Vasco	Materiales de construcción
18	PJ6-09524X	1.3762	Construcción y montaje	(55896) Carlos Andrés Ospina Vasco	Materiales de construcción
19	500149	194.062	Exploración	(70439) Cuadrado Asociados SAS	Carbón
20	500142	584.616	Exploración	(70439) Cuadrado Asociados SAS	Carbón
21	500133	469.9424	Exploración	(70439) Cuadrado Asociados SAS	Carbón
22	500143	3006.6893	Exploración	(70439) Cuadrado Asociados SAS	Carbón
23	UCC-10461	1042.1294	Exploración	(70496) Fundación Milagros	Carbón
24	502571	14.6459	Exploración	(70447) Megaservicios y Construcciones SAS	Oro y metales preciosos
25	501760	673.8397	Explotación	(70036) Carbomas SAS.	Carbón

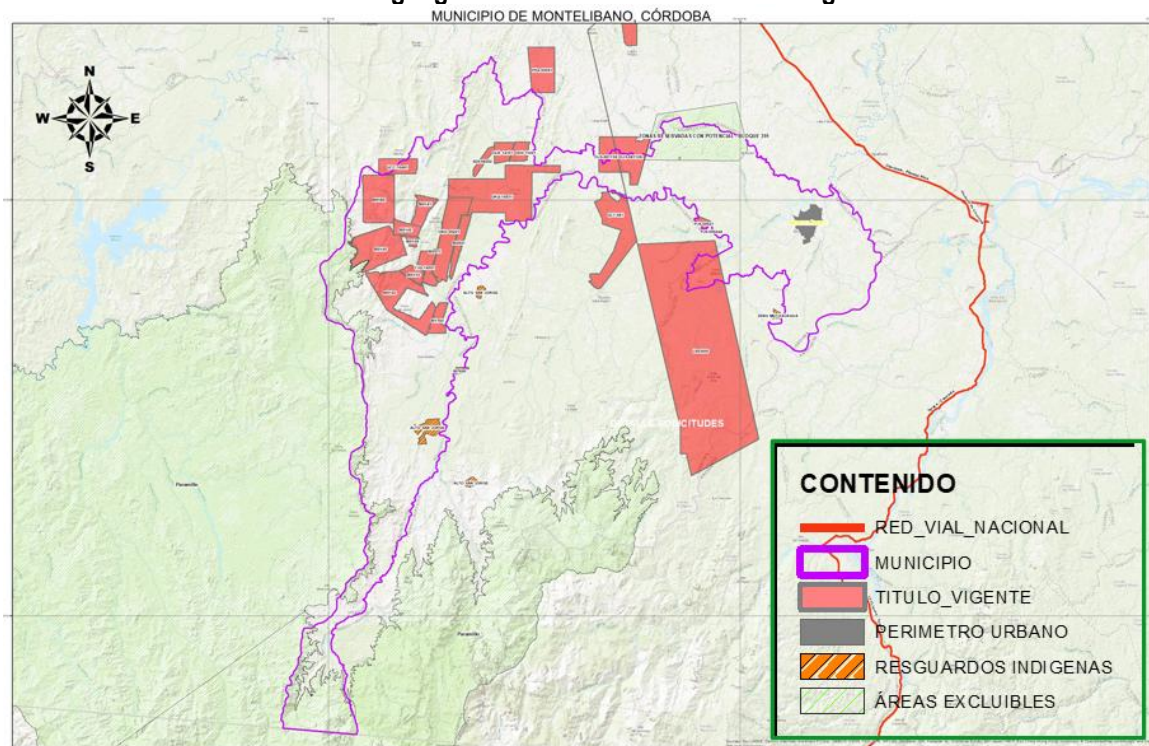
Durante el espacio de coordinación y concurrencia con la administración municipal y los espacios con comunidades desarrollados en el municipio, se ha mencionado que no todos los títulos mineros otorgados en el municipio de Montelíbano - Córdoba, cuentan con los permisos requeridos para iniciar actividades de extracción y comercialización de minerales, alguno de ellos aún se encuentra en etapa contractual de exploración y Construcción y montaje, sin Programa de Trabajos y Obras aprobado por parte de la ANM ni con Licencia ambiental otorgada por la Corporación ambiental competente.

Los principales grupos de minerales para los cuales se han otorgado los títulos mineros en el municipio son para metales preciosos (oro, cobre, plata, platino), carbón y materiales de construcción.



 <b>Agencia Nacional de Minería</b>	<b>GENERACIÓN DE TÍTULOS MINEROS</b>	<b>CÓDIGO: MIS3-P-008-F-003</b>
	<b>FORMATO</b>	<b>VERSIÓN: 2</b>
	<b>INFORME SOCIAL</b>	<b>FECHA VIGENCIA: 03/sept./2024</b>

### Ubicación geográfica de los títulos mineros otorgados



Fuente: Equipo de Audiencias Públicas Mineras  
Vicepresidencia de Contratación y Titulación Minera – ANM

### Solicitudes vigentes en el municipio de montelíbano, córdoba: “La ANM tejiendo territorios por una minería para la vida”

No.	Código de expediente	Modalidad	Área Ha	Solicitantes	Grupo de Minerales
1	<b>RK2-16021</b>	Contrato de concesión (I 685)	1442.7633	(49401) Minerales Córdoba SAS	Oro y metales preciosos
2	<b>506482</b>	Contrato de concesión (I 685)	1258.8122	(86313) Galilea International SAS	Materiales de construcción
3	<b>502603</b>	Contrato de concesión (I 685)	269.7521	(78914) Fernando Medina González	Oro y metales preciosos
4	<b>501517</b>	Contrato de concesión (I 685)	489.2986	(78914) Fernando Medina González, (77652) Leidy Jhoana Piedrahita Escobar, (70447)	Mineral de oro

 <b>Agencia Nacional de Minería</b>	<b>GENERACIÓN DE TÍTULOS MINEROS</b>		<b>CÓDIGO: MIS3-P-008-F-003</b>
	<b>FORMATO</b>		<b>VERSIÓN: 2</b>
	<b>INFORME SOCIAL</b>		<b>FECHA VIGENCIA: 03/sept./2024</b>

				Megaservicios y Construcciones SAS	
5	<b>OG2-084211</b>	Contrato de concesión (I 685)	1206.5056	(31436) Juan Manuel Ruiseco V. & Cia. S.C.A., (28840) Juan Manuel Ruiseco Vieira	Mineral de oro
6	<b>508607</b>	Contrato de concesión (I 685)	1422.4668	(76817) Córdoba Drilling And Mining Solutions SAS	Materiales de construcción
7	<b>502648</b>	Contrato de concesión (I 685)	2362.9873	(70439) Cuadrado Asociados SAS	Carbón
8	<b>503725</b>	Contrato de concesión (I 685)	300.2001	(77652) Leidy Jhoana Piedrahita Escobar	Mineral de oro
9	<b>501779</b>	Contrato de concesión (I 685)	755.3495	(70606) Jair Piedrahita Rodríguez, (54849) Minefilon SAS	Carbón
10	<b>507433</b>	Contrato de concesión (I 685)	373.391	(83108) Carbopalmar SAS	Oro y metales preciosos
11	<b>500200</b>	Contrato de concesión (I 685)	7326.867	(52092) Miguel Ángel Suarez Niño	Oro y metales preciosos
12	<b>508928</b>	Contrato de concesión (I 685)	6416.5277	(84117) Mrp Emeral Del Futuro SAS	Mineral de nique
13	<b>506278</b>	Contrato de concesión (I 685)	564.6879	(76817) Córdoba Drilling And Mining Solutions SAS	Materiales de construcción
14	<b>505951</b>	Contrato de concesión (I 685)	495.4792	(84082) Carteranco SAS	Carbón
15	<b>500153</b>	Contrato de concesión (I 685)	1216.5443	(70439) Cuadrado Asociados SAS	Carbón
16	<b>ARE-507341</b>	Área de reserva especial	496.9135	(87886) Aida Luz Hernández Herrera, (87882) Enith Yohana Rendon Conde, (87884) Kelly Yojana Palacios Bonilla	Mineral de oro

 <b>Agencia Nacional de Minería</b>	<b>GENERACIÓN DE TÍTULOS MINEROS</b>		<b>CÓDIGO: MIS3-P-008-F-003</b>
	<b>FORMATO</b>		<b>VERSIÓN: 2</b>
	<b>INFORME SOCIAL</b>		<b>FECHA VIGENCIA: 03/sept./2024</b>

17	<b>508403</b>	Contrato de concesión (I 685)	3050.7851	(70036) Carbomas SAS	Oro y metales preciosos
18	<b>501778</b>	Contrato de concesión (I 685)	562.6361	(70606) Jair Piedrahita Rodriguez, (54849) Minefilon SAS	Carbón
19	<b>508063</b>	Contrato de concesión (I 685)	273.3505	(81745) C. I. Puerto Nuevo	Mineral de oro
20	<b>509003</b>	Contrato de concesión (I 685)	558.8857	(92422) Maquitransportes As SAS	Mineral de oro
21	<b>OG2-082716</b>	Contrato de concesión (I 685)	670.9317	(31436) Juan Manuel Ruiseco V. & Cia. S.C.A.	Mineral de oro
22	<b>500218</b>	Contrato de concesión (I 685)	2842.6196	(82607) Proyecto Andino SAS	Mineral de oro
23	<b>RKO-09061</b>	Contrato de concesión (I 685)	1831.7296	(49401) Minerales Córdoba SAS	Oro y metales preciosos
24	<b>508656</b>	Contrato de concesión (I 685)	245.3877	(91166) Spring Coal SAS	Carbón
25	<b>508452</b>	Contrato de concesión (I 685)	522.4324	(90687) Alonso Campo Archibald	Mineral de oro
26	<b>508670</b>	Contrato de concesión (I 685)	76.8877	(91166) Spring Coal SAS	Carbón
27	<b>500188</b>	Contrato de concesión (I 685)	977.3199	(70439) Cuadrado Asociados SAS	Carbón
28	<b>500044</b>	Contrato de concesión (I 685)	661.4599	(70036) Carbomas SAS	Carbón
29	<b>ARE-507351</b>	Área de reserva especial	300.201	(87906) Eduin Albeiro Solarte Gamboa, (70606) Jair Piedrahita Rodriguez, (55032) Jhon Wilton Espitia Berrocal	Carbón
30	<b>506076</b>	Contrato de concesión (I 685)	8.539	(76817) Córdoba Drilling and Mining Solutions SAS	Materiales de construcción

 <b>Agencia Nacional de Minería</b>	<b>GENERACIÓN DE TÍTULOS MINEROS</b>		<b>CÓDIGO: MIS3-P-008-F-003</b>
	<b>FORMATO</b>		<b>VERSIÓN: 2</b>
	<b>INFORME SOCIAL</b>		<b>FECHA VIGENCIA: 03/sept./2024</b>

31	<b>506077</b>	Contrato de concesión (I 685)	174.3892	(76817) Córdoba Drilling and Mining Solutions SAS.	Materiales de construcción
32	<b>507452</b>	Contrato de concesión (I 685)	148.9075	(87128) Auríferos Quimbaya SAS	Carbón
33	<b>507450</b>	Contrato de concesión (I 685)	317.2815	(85907) Combustibles & Minerales B&C S.A.S	Carbón
34	<b>508454</b>	Contrato de concesión (I 685)	1688.9677	(90687) Alonso Campo Archibold	Mineral de oro
35	<b>508515</b>	Autorización temporal	25.6352	(90922) Municipio De Montelíbano	Materiales de construcción
36	<b>508423</b>	Contrato de concesión (I 685)	9777.6143	(88939) Safrid Ingeniería S.A.S	Minerales no ferrosos
37	<b>503709</b>	Contrato de concesión (I 685)	458.8687	(83109) Juan Alberto Pérez Rojas	Carbón
38	<b>505310</b>	Contrato de concesión (I 685)	341.6637	(84434) S&R Caribbean Energy and Fuels SAS	Carbón
39	<b>501960</b>	Contrato de concesión (I 685)	487.9012	(40244) Augusto Cely Higuera	Materiales de construcción
40	<b>503324</b>	Contrato de concesión diferencial	87.8049	(51586) Gilma Vallejo Vallejo	Materiales de construcción
41	<b>ODJ-09571</b>	Solicitud de legalización	107.3171	(51586) Gilma Vallejo Vallejo	Materiales de construcción
42	<b>ARE-507221</b>	Área de reserva especial	493.295	(87517) José Del Carmen Mosquera Pereira, (85089) Julio Cesar Calderón Amado	Mineral de oro
43	<b>505629</b>	Contrato de concesión (I 685)	2397.8522	(70439) Cuadrado Asociados SAS	Carbón
44	<b>504047</b>	Contrato de concesión (I 685)	1301.301	(60205) Catercoq Ltda.	Carbón



 <b>Agencia Nacional de Minería</b>	<b>GENERACIÓN DE TÍTULOS MINEROS</b>		<b>CÓDIGO: MIS3-P-008-F-003</b>
	<b>FORMATO</b>		<b>VERSIÓN: 2</b>
	<b>INFORME SOCIAL</b>		<b>FECHA VIGENCIA: 03/sept./2024</b>

45	<b>506148</b>	Contrato de concesión (l 685)	512.5532	(85644) Minerales De Colombia Jehova Jireth SAS	Carbón
46	<b>500137</b>	Contrato de concesión (l 685)	540.7411	(70439) Cuadrado Asociados SAS	Carbón
47	<b>506075</b>	Contrato de concesión (l 685)	163.5781	(76817) Córdoba Drilling and Mining Solutions S.A.S.	Carbón
48	<b>503717</b>	Contrato de concesión (l 685)	627.2518	(83111) Hugo Ernesto Suarez Leandro	Mineral de oro
49	<b>THD-08031</b>	Contrato de concesión (l 685)	6218.6231	(82607) Proyecto Andino Sas	Oro y metales preciosos
50	<b>502642</b>	Contrato de concesión (l 685)	2392.6658	(70439) Cuadrado Asociados SAS	Carbón
51	<b>OJS-08111</b>	Contrato de concesión (l 685)	4277.3985	(60333) Carlos Alberto Giraldo García, (49610) Juliana Del Pilar Maz Ortiz	Oro y metales preciosos
52	<b>506042</b>	Contrato de concesión (l 685)	788.0047	(84854) Horus Energy Group SAS	Carbón

De las cincuenta y dos (52) propuestas radicadas en el municipio de Montelíbano, tres (3) corresponden a procesos de formalización de la actividad minera tradicional a través de la figura jurídica de Área de Reserva Especial, una a través de Solicitud de Legalización de minería, una Propuesta de contrato de concesión diferencial y cuarenta y seis (46) propuestas de contrato de concesión, Ley 685.

Los principales grupos de minerales para los cuales se han radicado propuestas o solicitudes en el municipio son para *metales preciosos (oro, cobre, plata, platino), carbón y materiales de construcción*.

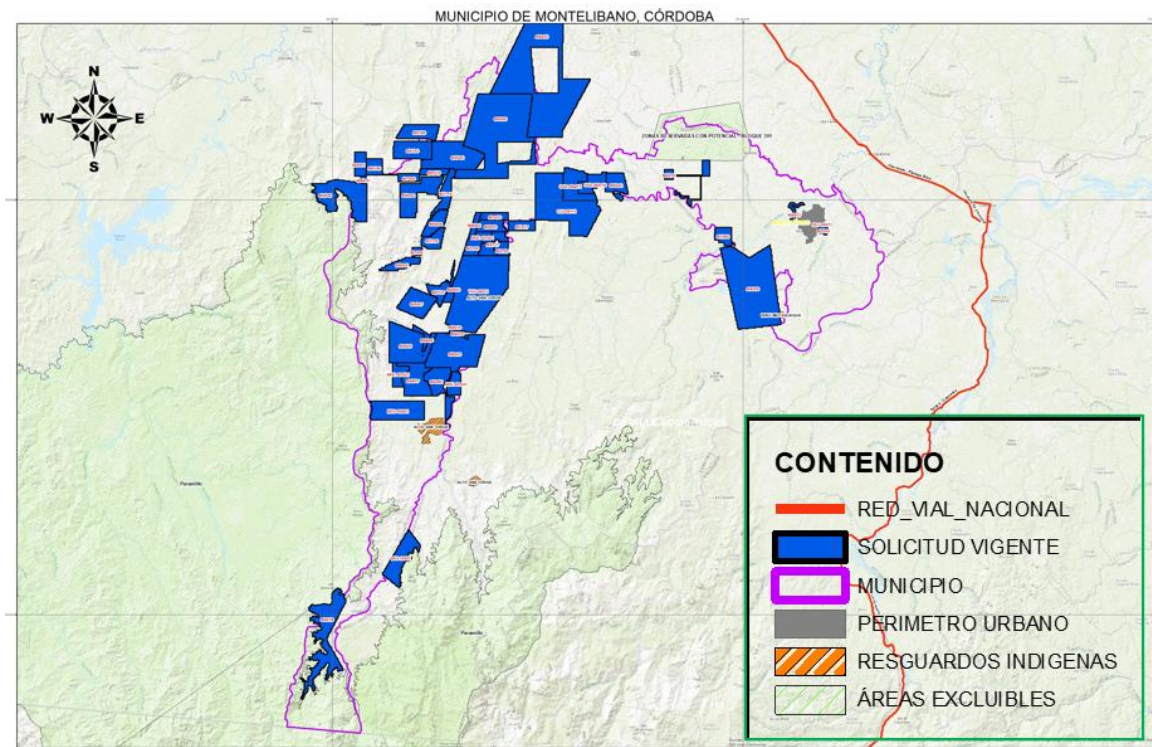
Las propuestas radicadas en el municipio se encuentran en marcadas entre pequeña, mediana y gran minería, lo anterior de acuerdo con lo establecido en la Decreto No.1666 de 2016 "Por el cual se adiciona el Decreto Único Reglamentario del Sector Administrativo de Minas y Energía, 1073 de 2015, relacionado con la clasificación minera", que en su Artículo 2.2.5.1.5.4 Clasificación de la minería en pequeña, mediana y gran escala en etapa de exploración establece:

CLASIFICACIÓN	No. HECTÁREAS
Pequeña	Menor o igual a 150

 <b>Agencia Nacional de Minería</b>	<b>GENERACIÓN DE TÍTULOS MINEROS</b>	<b>CÓDIGO: MIS3-P-008-F-003</b>
	<b>FORMATO</b>	<b>VERSIÓN: 2</b>
	<b>INFORME SOCIAL</b>	<b>FECHA VIGENCIA: 03/sept./2024</b>

Mediana	> a 150, <= 5000
Grande	> a 5,000, <= 10,000

### Ubicación geográfica de las solicitudes radicadas en el territorio



Fuente: Equipo de Audiencias Públicas Mineras  
Vicepresidencia de Contratación y Titulación Minera – ANM

### Propuestas viabilizadas, municipio de Montelíbano - Córdoba.

No.	Modalidad	Código Expediente	Área ha	Municipios	Grupo minerales	Solicitante
1	PCC	502648	2362.987 3	Montelíbano, Tierralta	Carbón	(70439) Cuadrado Asociados SAS
2	PCC	500137	540.7411	Montelíbano	Carbón	(70439) Cuadrado Asociados SAS
3	PCC	500188	977.3199	Montelíbano, Tierralta	Carbón	(70439) Cuadrado Asociados SAS

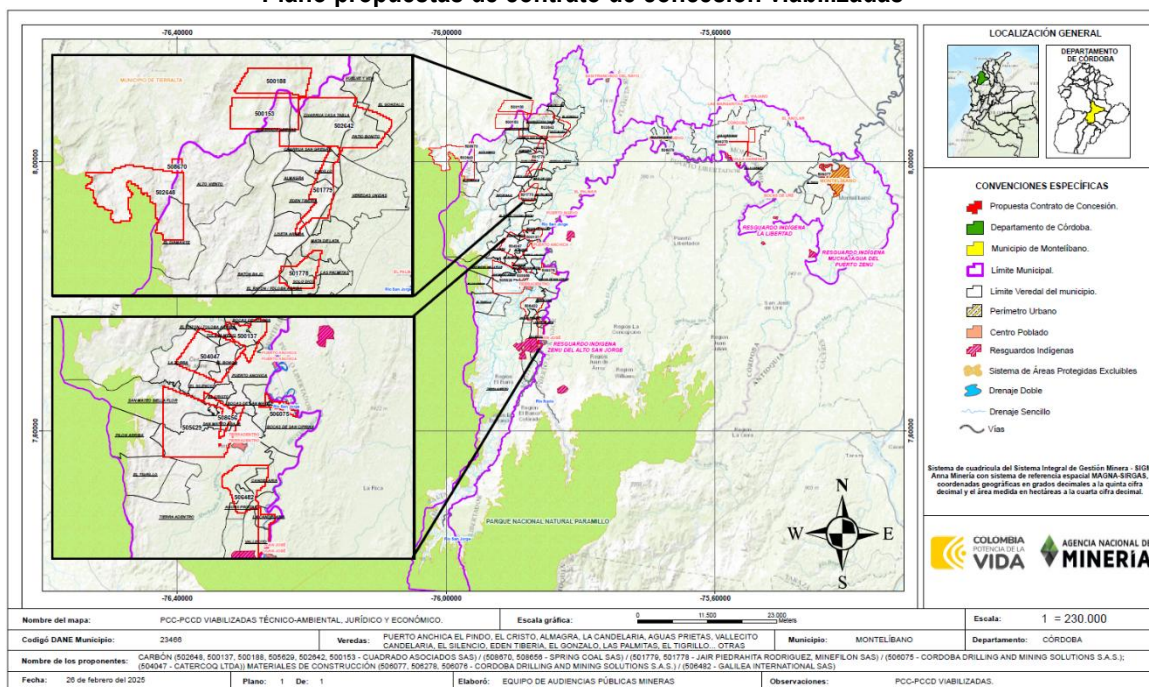
 <b>Agencia Nacional de Minería</b>	<b>GENERACIÓN DE TÍTULOS MINEROS</b>					<b>CÓDIGO: MIS3-P-008-F-003</b>
	<b>FORMATO</b>					<b>VERSIÓN: 2</b>
	<b>INFORME SOCIAL</b>					<b>FECHA VIGENCIA: 03/sept./2024</b>

4	PCC	505629	2397.852 2	Montelíbano	Carbón	(70439) Cuadrado Asociados SAS
5	PCC	502642	2392.665 8	Montelíbano, Tierralta	Carbón	(70439) Cuadrado Asociados SAS
6	PCC	506482	1258.812 2	Montelíbano	Materiales de construcción	(86313) Galilea International SAS
7	PCC	501779	755.3495	Montelíbano	Carbón	(70606) Jair Piedrahita Rodríguez, (54849) Minefilon SAS
8	PCC	501778	562.6361	Montelíbano	Carbón	(70606) Jair Piedrahita Rodríguez, (54849) Minefilon SAS
9	PCC	508670	76.8877	Montelíbano, Tierralta	Carbón	(91166) Spring Coal SAS
10	PCC	508656	245.3877	Montelíbano	Carbón	(91166) Spring Coal SAS
11	PCC	504047	1301.301	Montelíbano	Carbón	(60205) Catercoq Ltda.
12	PCC	506077	174.3892	Montelíbano	Materiales de construcción	(76817) Cordoba Drilling and Mining Solutions S.A.S.
13	PCC	506278	564.6879	Montelíbano	Materiales de construcción	(76817) Cordoba Drilling and Mining Solutions S.A.S.
14	PCC	506076	80.539	Montelíbano	Materiales de construcción	(76817) Cordoba Drilling and Mining Solutions S.A.S.

 <b>Agencia Nacional de Minería</b>	<b>GENERACIÓN DE TÍTULOS MINEROS</b>		<b>CÓDIGO: MIS3-P-008-F-003</b>
	<b>FORMATO</b>		<b>VERSIÓN: 2</b>
	<b>INFORME SOCIAL</b>		<b>FECHA VIGENCIA: 03/sept./2024</b>

15	PCC	506075	163.5781	Montelíbano	Carbón – mat. Const	(76817) Cordoba Drilling and Mining Solutions S.A.S.
16	PCC	500153	1216.544 3	Montelíbano, Tierralta	Carbón	(70439) Cuadrado Asociados SAS

### Plano propuestas de contrato de concesión viabilizadas



Fuente: Equipo de Audiencias Públicas Mineras  
Vicepresidencia de Contratación y Titulación Minera – ANM

A continuación, se describe la superposición de cada una de las propuestas de contrato de concesión viabilizadas con los Municipios y Veredas, es importante mencionar que dicho análisis cartográfico se realizó con información oficial del Instituto Geográfico Agustín Codazzi IGAC (División Político administrativa municipal) y la Dirección de Información Geoestadística del DANE (División Político administrativa Veredal), la cual reposa en el visor Geográfico ANNA MINERIA, las Veredas donde se encuentran las dieciséis (16) propuestas viabilizadas para el municipio de Montelíbano – Córdoba son las siguientes:

UBICACIÓN GEOGRÁFICA DE LAS PROPUESTAS DE CONTRATO DE CONCESIÓN VIABILIZADAS EN EL MUNICIPIO DE MONTELÍBANO - CÓRDOBA							
No	CÓDIGO EXPEDIENTE	NOMBRE DEP	NOMBRE MPIO	NOMBRE VEREDA	VIGENCIA	FUENTE	CÓDIGO DPTO
1	506077	CÓRDOBA	MONTELÍBANO	EL PINO	INDF	TRABAJO EN CAMPO	23



 <b>Agencia Nacional de Minería</b>	<b>GENERACIÓN DE TÍTULOS MINEROS</b>				<b>CÓDIGO: MIS3-P-008-F-003</b>
	<b>FORMATO</b>				<b>VERSIÓN: 2</b>
	<b>INFORME SOCIAL</b>				<b>FECHA VIGENCIA: 03/sept./2024</b>

<b>2</b>	<b>506278</b>	CÓRDOBA	MONTELÍBANO	LOS CORDOBAS	INDF	TRABAJO EN CAMPO	23
		CÓRDOBA	MONTELÍBANO	VILLA CARMIÑA	INDF	TRABAJO EN CAMPO	23
<b>3</b>	<b>506076</b>	CÓRDOBA	MONTELÍBANO	PICA PICA NUEVO	INDF	TRABAJO EN CAMPO	23
<b>4</b>	<b>502642</b>	CÓRDOBA	MONTELÍBANO	CHARRUA CASA TABLA	INDF	TRABAJO EN CAMPO	23
		CÓRDOBA	MONTELÍBANO	PATIO BONITO	INDF	TRABAJO EN CAMPO	23
		CÓRDOBA	MONTELÍBANO	CHARRUA SAN GREGAO	INDF	TRABAJO EN CAMPO	23
		CÓRDOBA	MONTELÍBANO	QUEBRADA ARENAS	INDF	TRABAJO EN CAMPO	23
		CÓRDOBA	MONTELÍBANO	EL GONZALO	INDF	TRABAJO EN CAMPO	23
		CÓRDOBA	TIERRALTA	LAS AGUADITAS	INDF	REGIÓN NUDO PARAMILLO	23
		CÓRDOBA	MONTELÍBANO	VUELVE Y VEN	INDF	TRABAJO EN CAMPO	23
<b>5</b>	<b>500188</b>	CÓRDOBA	TIERRALTA	QUEBRADA ATENCIO	INDF	REGIÓN NUDO PARAMILLO	23
		CÓRDOBA	TIERRALTA	LAS AGUADITAS	INDF	REGIÓN NUDO PARAMILLO	23
		CÓRDOBA	MONTELÍBANO	QUEBRADA ARENAS	INDF	TRABAJO EN CAMPO	23
		CÓRDOBA	TIERRALTA	BRASIL	INDF	REGIÓN NUDO PARAMILLO	23
		CÓRDOBA	TIERRALTA	FLORES ARRIBA	INDF	REGIÓN NUDO PARAMILLO	23
<b>6</b>	<b>500153</b>	CÓRDOBA	MONTELÍBANO	QUEBRADA ARENAS	INDF	TRABAJO EN CAMPO	23
		CÓRDOBA	MONTELÍBANO	CHARRUA SAN GREGAO	INDF	TRABAJO EN CAMPO	23
		CÓRDOBA	MONTELÍBANO	CHARRUA CASA TABLA	INDF	TRABAJO EN CAMPO	23
		CÓRDOBA	TIERRALTA	LAS AGUADITAS	INDF	REGIÓN NUDO PARAMILLO	23
		CÓRDOBA	TIERRALTA	QUEBRADA ATENCIO	INDF	REGIÓN NUDO PARAMILLO	23
		CÓRDOBA	TIERRALTA	FLORES ARRIBA	INDF	REGIÓN NUDO PARAMILLO	23
		CÓRDOBA	TIERRALTA	CUMBIA	INDF	REGIÓN NUDO PARAMILLO	23
<b>7</b>	<b>501779</b>	CÓRDOBA	MONTELÍBANO	CHARRUA CASA TABLA	INDF	TRABAJO EN CAMPO	23
		CÓRDOBA	MONTELÍBANO	CHARRUA SAN GREGAO	INDF	TRABAJO EN CAMPO	23
		CÓRDOBA	MONTELÍBANO	CADILLO	INDF	TRABAJO EN CAMPO	23

 <b>Agencia Nacional de Minería</b>	<b>GENERACIÓN DE TÍTULOS MINEROS</b>				<b>CÓDIGO: MIS3-P-008-F-003</b>
	<b>FORMATO</b>				<b>VERSIÓN: 2</b>
	<b>INFORME SOCIAL</b>				<b>FECHA VIGENCIA: 03/sept./2024</b>

		CÓRDOBA	MONTELÍBANO	EDEN TIBERIA	INDF	TRABAJO EN CAMPO	23
		CÓRDOBA	MONTELÍBANO	ALMAGRA	INDF	TRABAJO EN CAMPO	23
		CÓRDOBA	MONTELÍBANO	LISETA ARRIBA	INDF	TRABAJO EN CAMPO	23
		CÓRDOBA	MONTELÍBANO	VEREDAS UNIDAS	INDF	TRABAJO EN CAMPO	23
8	501778	CÓRDOBA	MONTELÍBANO	SOLO DIOS	INDF	TRABAJO EN CAMPO	23
		CÓRDOBA	MONTELÍBANO	LAS PALMITAS	INDF	TRABAJO EN CAMPO	23
		CÓRDOBA	MONTELÍBANO	MATA DE LATA	INDF	TRABAJO EN CAMPO	23
		CÓRDOBA	MONTELÍBANO	EL RATON / TOLOBA ARRIBA	INDF	TRABAJO EN CAMPO	23
		CÓRDOBA	MONTELÍBANO	RATON BAJO	INDF	TRABAJO EN CAMPO	23
9	500137	CÓRDOBA	MONTELÍBANO	TOLOVA MEDIO	INDF	TRABAJO EN CAMPO	23
		CÓRDOBA	MONTELÍBANO	BOCAS DE TOLOBA	INDF	UACT	23
		CÓRDOBA	MONTELÍBANO	PUERTO ANCHICA	INDF	TRABAJO EN CAMPO	23
10	504047	CÓRDOBA	MONTELÍBANO	LA ZORRA	INDF	TRABAJO EN CAMPO	23
		CÓRDOBA	MONTELÍBANO	EL SILENCIO	INDF	TRABAJO EN CAMPO	23
		CÓRDOBA	MONTELÍBANO	EL BONGO	INDF	TRABAJO EN CAMPO	23
		CÓRDOBA	MONTELÍBANO	PUERTO ANCHICA	INDF	TRABAJO EN CAMPO	23
		CÓRDOBA	MONTELÍBANO	TOLOVA MEDIO	INDF	TRABAJO EN CAMPO	23
		CÓRDOBA	MONTELÍBANO	EL RATON / TOLOBA ARRIBA	INDF	TRABAJO EN CAMPO	23
11	505629	CÓRDOBA	MONTELÍBANO	TIERRA ADENTRO	INDF	TRABAJO EN CAMPO	23
		CÓRDOBA	MONTELÍBANO	SAN MATEO BELLA FLOR	INDF	TRABAJO EN CAMPO	23
		CÓRDOBA	MONTELÍBANO	EL CRISTO	INDF	TRABAJO EN CAMPO	23
		CÓRDOBA	MONTELÍBANO	SAN MATEO ABAJO	INDF	TRABAJO EN CAMPO	23
		CÓRDOBA	MONTELÍBANO	PILON ARRIBA	INDF	TRABAJO EN CAMPO	23
		CÓRDOBA	MONTELÍBANO	PUERTO ANCHICA	INDF	TRABAJO EN CAMPO	23

 <b>Agencia Nacional de Minería</b>	<b>GENERACIÓN DE TÍTULOS MINEROS</b>					<b>CÓDIGO: MIS3-P-008-F-003</b>	
	<b>FORMATO</b>					<b>VERSIÓN: 2</b>	
	<b>INFORME SOCIAL</b>					<b>FECHA VIGENCIA: 03/sept./2024</b>	

		CÓRDOBA	MONTELÍBANO	EL TIGRILLO	INDF	TRABAJO EN CAMPO	23
12	508656	CÓRDOBA	MONTELÍBANO	SAN MATEO ABAJO	INDF	TRABAJO EN CAMPO	23
		CÓRDOBA	MONTELÍBANO	EL CRISTO	INDF	TRABAJO EN CAMPO	23
		CÓRDOBA	MONTELÍBANO	EL SILENCIO	INDF	TRABAJO EN CAMPO	23
		CÓRDOBA	MONTELÍBANO	TIERRA ADENTRO	INDF	TRABAJO EN CAMPO	23
		CÓRDOBA	MONTELÍBANO	PUERTO ANCHICA	INDF	TRABAJO EN CAMPO	23
13	506075	CÓRDOBA	MONTELÍBANO	BOCAS DE SAN CIPRIAN	INDF	UACT	23
		CÓRDOBA	MONTELÍBANO	BOCAS DE SAN MATEO	INDF	TRABAJO EN CAMPO	23
14	506482	CÓRDOBA	MONTELÍBANO	TIERRA ADENTRO	INDF	TRABAJO EN CAMPO	23
		CÓRDOBA	MONTELÍBANO	AGUAS PRIETAS	INDF	TRABAJO EN CAMPO	23
		CÓRDOBA	MONTELÍBANO	CANDELARIA	INDF	TRABAJO EN CAMPO	23
		CÓRDOBA	MONTELÍBANO	VALLECITO	INDF	TRABAJO EN CAMPO	23
		CÓRDOBA	MONTELÍBANO	LA CANDELARIA	INDF	TRABAJO EN CAMPO	23
15	508670	CÓRDOBA	MONTELÍBANO	ALTO VIENTO	INDF	TRABAJO EN CAMPO	23
		CÓRDOBA	TIERRALTA	LA CHICA	INDF	REGIÓN NUDO PARAMILLO	23
		CÓRDOBA	TIERRALTA	PAILITAS	INDF	REGIÓN NUDO PARAMILLO	23
16	502648	CÓRDOBA	MONTELÍBANO	ALTO VIENTO	INDF	TRABAJO EN CAMPO	23
		CÓRDOBA	MONTELÍBANO	EL DIAMANTE	INDF	TRABAJO EN CAMPO	23
		CÓRDOBA	TIERRALTA	LA CHICA	INDF	REGIÓN NUDO PARAMILLO	23
		CÓRDOBA	TIERRALTA	ALTO JUI	INDF	REGIÓN NUDO PARAMILLO	23
		CÓRDOBA	TIERRALTA	CASCAJALES	INDF	REGIÓN NUDO PARAMILLO	23

#### 4. Informe narrativo de la implementación del procedimiento en el territorio

 <b>Agencia Nacional de Minería</b>	<b>GENERACIÓN DE TÍTULOS MINEROS</b>	<b>CÓDIGO: MIS3-P-008-F-003</b>
	<b>FORMATO</b>	<b>VERSIÓN: 2</b>
	<b>INFORME SOCIAL</b>	<b>FECHA VIGENCIA: 03/sept./2024</b>

El proceso participativo realizado en el municipio de **Montelíbano** se inició en marzo del 2024. A la fecha han participado en la implementación del procedimiento 399 personas así: 361 personas participantes de las comunidades, 20 personas de las autoridades territoriales, 3 personas de las organizaciones y por parte de los proponentes se ha contado con la participación de 15 personas. De esta manera se avanzó en la implementación del procedimiento para llegar al espacio de la Audiencia Pública Minera garantizando la participación informada de actores interesados.

Las propuestas de contrato de concesión que se trabajaron en el procedimiento de Audiencia Pública Minera fueron:

#	PLACA	NOMBRE SOLICITANTE
1	502648	CUADRADO ASOCIADO SAS
2	500137	CUADRADO ASOCIADO SAS
3	500153	CUADRADO ASOCIADO SAS
4	500188	CUADRADO ASOCIADO SAS
5	505629	CUADRADO ASOCIADO SAS
6	500137	CUADRADO ASOCIADO SAS
7	502642	CUADRADO ASOCIADO SAS
8	506482	GALILEA INTERNATIONAL SAS
9	501778	JAIR PIEDRAHITA
10	501779	JAIR PIEDRAHITA
11	508656	SPRING COAL
12	504047	CATERCOQ LTDA
13	506077	CORDOBA DRILLING AND MINING SOLUTION
14	506278	CORDOBA DRILLING AND MINING SOLUTION
15	506076	CORDOBA DRILLING AND MINING SOLUTION
16	506075	CORDOBA DRILLING AND MINING SOLUTION

### **Fases del procedimiento:**

#### ***Primera fase: Aproximación al territorio***

[El primer acercamiento se realizó en la semana de 18 al 21 de marzo del 2025](#), con la alcaldía municipal, contando con la participación de la Secretaría del Interior, Secretaría de Gobierno y la Secretaría de Planeación. Así mismo, se llevaron a cabo reuniones con la Secretaría departamental de Minas, la Personería municipal de Montelíbano, la Defensoría del Pueblo para el Sur de Córdoba y la Agencia de Renovación del Territorio Montelíbano. En estas reuniones, se presentó el procedimiento de Audiencia Pública Minera para el otorgamiento de contratos de concesión minera y se identificaron dinámicas, contexto y situaciones de conflictividad en las zonas de interés minero.



 <b>Agencia Nacional de Minería</b>	<b>GENERACIÓN DE TÍTULOS MINEROS</b>	<b>CÓDIGO: MIS3-P-008-F-003</b>
	<b>FORMATO</b>	<b>VERSIÓN: 2</b>
	<b>INFORME SOCIAL</b>	<b>FECHA VIGENCIA: 03/sept./2024</b>



*Fuente: Equipo de APM Reunión entre Asociación de Campesinos del Sur de Córdoba y grupo APM - Montelíbano, Córdoba.*

Así mismo, se realizó reunión con la Asociación Campesina del Sur de Córdoba - ASCSUCOR y la Asociación Campesina para el Desarrollo del Alto Sinú - ASODECAS, donde se socializó el procedimiento de APM y de los lugares donde se encuentran las solicitudes viabilizadas en el municipio.

Para esta primera fase se sostuvo reunión con los proponentes Galilea International S.A.S., Cuadrado Asociado S.A.S.

### **Segunda Fase: Coordinación y concurrencia, diálogo y participación ciudadana**

La segunda fase, se desarrolló del 22 al 26 de abril de 2024, del 03 al 05 de diciembre de 2024, del 10 al 14 de marzo de 2025, del 07 al 11 de abril y del 21 al 25 de abril de 2025 y tuvo como objetivo realizar la reunión de Coordinación y Concurrencia con las autoridades territoriales, así como realizar acercamientos a los polígonos solicitados con el fin de realizar contacto con las/los presidentes de Juntas de Acción Comunal y agendar encuentros para socializar el procedimiento y realizar las actividades participativas de las comunidades.

#### **a. Coordinación y concurrencia**

Previo a la reunión de Coordinación y Concurrencia, el equipo de Audiencias Públicas Mineras – APM - abrió un espacio de encuentro virtual entre la ANM y representantes de la Secretaría de Planeación del municipio de Montelíbano, como un primer paso para avanzar en la entrega de información geográfica de las áreas de las solicitudes viabilizadas para el posible otorgamiento de títulos mineros en Montelíbano; con la entrega de esta información se acordó que la Secretaría de Planeación realizaría un informe técnico de análisis de las áreas de las solicitudes y sus superposiciones (usos del suelo) conforme al Instrumento de Ordenamiento Territorial vigente, en relación con los polígonos de las propuestas de contrato de concesión viabilizadas hasta la fecha. El informe emitido por la Secretaría de Planeación municipal sirvió como base de información

 <b>Agencia Nacional de Minería</b>	<b>GENERACIÓN DE TÍTULOS MINEROS</b>	<b>CÓDIGO: MIS3-P-008-F-003</b>
	<b>FORMATO</b>	<b>VERSIÓN: 2</b>
	<b>INFORME SOCIAL</b>	<b>FECHA VIGENCIA: 03/sept./2024</b>

para la socialización y análisis durante la reunión de coordinación y concurrencia entre las entidades territoriales y la ANM.



*Fuente: Equipo de APM Reunión de Coordinación y Concurrencia en la Alcaldía de Montelíbano, abril del 2024*

Como segundo paso se realizó la reunión de Coordinación y Concurrencia entre la Agencia Nacional de Minería y la autoridad territorial de Montelíbano los días 25 y 26 de abril de 2024. El propósito principal de este espacio fue socializar con el ente territorial y sus autoridades las dieciséis (16) propuestas de concesión minera viabilizadas, y analizarlas en detalle según el informe realizado por la Secretaría de Planeación, basado en el esquema de Ordenamiento Territorial. En este encuentro, participó el alcalde municipal, la Secretaría de Planeación, el director de Talento Humano, la Secretaría de Infraestructura, el asesor jurídico, la Personería municipal. Se acordó que las áreas de las solicitudes eran adecuadas para las actividades mineras, destacando que la determinación final sobre la viabilidad de un proyecto minero se realizaría durante la fase de licenciamiento ambiental, considerando los factores ambientales, el uso del suelo y otras condiciones ambientales pertinentes. El acta de esta reunión se encuentra en el siguiente enlace, luego de ser puesta a consideración de los asistentes y de haberse dado traslado a todos los interesados y comunidad en general: <https://www.anm.gov.co/sites/default/files/2024-08-25-MIS3-P-008-F-001ActadeConcertacinaudienciaspublicasMontelibano.pdf>

 <b>Agencia Nacional de Minería</b>	<b>GENERACIÓN DE TÍTULOS MINEROS</b>	<b>CÓDIGO: MIS3-P-008-F-003</b>
	<b>FORMATO</b>	<b>VERSIÓN: 2</b>
	<b>INFORME SOCIAL</b>	<b>FECHA VIGENCIA: 03/sept./2024</b>

***b. Diálogo social y participación ciudadana***



*Fuente: Grupo de Contratación Minera Reunión de Diálogo Social y Participación Ciudadana en el corregimiento de El Palmar, Montelíbano*

Para el segundo momento, desde el componente social del procedimiento se realizaron encuentros con el objetivo de dar a conocer las propuestas de concesión viabilizadas para el municipio de Montelíbano, así como, el procedimiento de APM. De las comunidades con las que se trabajó estuvieron habitantes de los corregimientos de Tierradentro, El Palmar, Córdoba, San Francisco del Rayo, Pica Pica Nuevo y Puerto Anchica, así como las veredas de Bocas de Tolobá, El Ratón - Tolobá Arriba, Tolobá Medio, La Zorra, El Bongo, El Silencio, El Cristo, Bocas de San Mateo, San Mateo Abajo, San Mateo Bella Flor, Pílon Arriba, Bocas de San Cipriano, El Gonzalo, Vuelve y Ven, Patio Bonito.

Para estos espacios, se llevaron a cabo metodologías participativas como el diálogo y cartografía sociales que utilizó el equipo de Audiencias Públicas Mineras (APM) para abrir espacios de diálogo y encuentro comunitario, los cuales permitieron identificar principales inquietudes, requerimientos y aspectos positivos manifestados por las comunidades.

Entre las inquietudes más reiteradas estuvieron la preocupación por la legalidad y el impacto ambiental de los títulos mineros, el acceso a la información y seguimiento a los procesos, así como el destino de los recursos del proyecto y su beneficio real para la comunidad. Los requerimientos incluyeron la generación de empleo local, capacitaciones técnicas, mejoramiento de vías, protección de fuentes hídricas, apoyo a proyectos productivos y comunitarios, y fortalecimiento institucional. Como aspecto positivo, las comunidades valoraron la presencia institucional y manifestaron su disposición al diálogo con los proponentes. Estas actividades se realizaron el día 28 de marzo, donde se trabajó con las comunidades que posiblemente serán



 <b>Agencia Nacional de Minería</b>	<b>GENERACIÓN DE TÍTULOS MINEROS</b>	<b>CÓDIGO: MIS3-P-008-F-003</b>
	<b>FORMATO</b>	<b>VERSIÓN: 2</b>
	<b>INFORME SOCIAL</b>	<b>FECHA VIGENCIA: 03/sept./2024</b>

impactadas por el proyecto de contrato de concesión minera si se llegara a dar el otorgamiento del título minero.

Estos encuentros se llevaron a cabo con el apoyo de los presidentes de las Juntas de Acción Comunal (JAC) de las veredas, Gobernadoras y Gobernadores de los cabildos del Alto San Jorge, Los córdobas y Margaritas, Pica Pica Nuevo, Metaterritorial, quienes estuvieron apoyando las convocatorias y movilización comunitaria en los diferentes territorios.

En estos espacios se crearon mesas de seguimiento con la comunidad y Juntas de Acción Comunal-JAC de los corregimientos de Tierradentro, Puerto Anchica, San Francisco del Rayo, donde se compartió información que se trabaja en cada reunión, los planos de las propuestas de concesión, el procedimiento de Audiencia Pública Minera en formato video e invitaciones a los espacios posteriores que se iban agendando. Estas mesas de seguimiento se crearon por WhatsApp para facilidad de la comunidad y con el objetivo de mantener informadas a las comunidades sobre el procedimiento de APM.

Los objetivos de estos encuentros fueron los siguientes:

- 1- Presentar el procedimiento de audiencias públicas mineras.
- 2- Dar a conocer el ciclo minero.
- 3- Identificar en los mapas oficiales las solicitudes viabilizadas en el municipio de Montelíbano, haciendo énfasis en las que podrían afectar directa o indirectamente su territorio.
- 4- Identificar las principales inquietudes, requerimientos y aspectos positivos de las comunidades sobre las propuestas/solicitudes viabilizadas.
- 5- Creación de las mesas de seguimiento del procedimiento de APM



*Fuente: Grupo de Contratación Reunión de Diálogo Social y Participación ciudadana en la vereda Aguas Prietas, cabildo Metaterritorial, Montelíbano*

 <b>Agencia Nacional de Minería</b>	<b>GENERACIÓN DE TÍTULOS MINEROS</b>	<b>CÓDIGO: MIS3-P-008-F-003</b>
	<b>FORMATO</b>	<b>VERSIÓN: 2</b>
	<b>INFORME SOCIAL</b>	<b>FECHA VIGENCIA: 03/sept./2024</b>

#### Ruta Metodológica con comunidades étnicas:

Teniendo en cuenta que en las propuestas de concesión que están viabilizadas en el municipio de Montelíbano hay presencia de comunidades étnicas, se realizó la siguiente metodología.

1. Reunión con enlace étnico del municipio con el objetivo de conocer sobre los cabildos o resguardos del municipio para así agendar reunión con las autoridades territoriales de los cabildos.
2. Reunión (diálogo amplio étnico) con autoridades de los cabildos del municipio en articulación con la secretaria de Gobierno y enlace étnico de la alcaldía. Estos espacios se llevaron a cabo en el mes de mayo con el propósito de brindar información y claridad del procedimiento de APM y las propuestas de concesión viabilizadas. Así mismo, abrir encuentros de escucha para identificar inquietudes, requerimientos y aspectos positivos de la comunidad y poder ubicar los cabildos que podrían llegar a ser impactados por el otorgamiento de los títulos mineros.
3. Se llevó a cabo diálogo social y participación ciudadana el 09 de abril con el cabildo Metaterritorial y Pica Pica Nuevo en el mes de junio, el resguardo Alto San Jorge en el mes de marzo, donde se identificaron inquietudes, requerimientos y aspectos positivos (Ver cuadro de Lista de inquietudes, requerimientos y aspectos positivos en el presente informe social). Este espacio permitió abrir y agendar encuentros con proponentes más adelante dentro del procedimiento de APM.

A continuación, se presentan las listas de inquietudes, requerimientos y expectativas manifestadas por las comunidades:

Fecha	Placa	Veredas	Comunidad	Inquietudes, requerimiento y aspectos positivos
05 de dicimembre de 2024	506077	Casco Urbano	Asociación de Areneros de Montelíbano.	<p><b><u>Inquietudes</u></b></p> <ul style="list-style-type: none"> <li>• ¿Esa persona o empresa que tiene la solicitud minera ya tiene todo lo necesario para empezar a explotar?</li> <li>• ¿Qué deben cumplir para la explotación minera en caso de que se entregue el título minero?</li> <li>• Les causa inquietud la persona quién realizó la solicitud y la forma como se realizó cuando previamente habían presentado una solicitud como asociación de areneros.</li> <li>• Les causa inquietud la forma en que se vaya a realizar la explotación minera, ya que ellos realizan la extracción de manera artesanal, pero el título minero llegaría a utilizar maquinaria amarilla.</li> </ul> <p><b><u>Requerimientos</u></b></p> <ul style="list-style-type: none"> <li>• Que la solicitud no avance, debido a los inconvenientes sociales que puede provocar para la asociación de areneros de Montelíbano. Ya que este es su sustento económico como mineros de subsistencia y tradicionales.</li> </ul>



 <b>Agencia Nacional de Minería</b>	<b>GENERACIÓN DE TÍTULOS MINEROS</b>		<b>CÓDIGO: MIS3-P-008-F-003</b>
	<b>FORMATO</b>		<b>VERSIÓN: 2</b>
	<b>INFORME SOCIAL</b>		<b>FECHA VIGENCIA: 03/sept./2024</b>

<b>05 de dicimebr e de 2024</b>	506278	Córdoba, Las Margarita s.	AsoAgro Córdoba Agropecuaria Proyectos productivos JAC	<p><b><u>Inquietudes</u></b></p> <ul style="list-style-type: none"> <li>• ¿Cuándo se realiza la Audiencia Pública Minera?</li> <li>• ¿Dónde se realiza la Audiencia Pública Minera?</li> <li>• ¿Cuándo se presenta la licencia ambiental en el proceso de titulación minera?</li> <li>• ¿Cómo se puede acceder al recurso minero sin un título minero, al necesitar los materiales o minerales para construcción?</li> <li>• ¿De dónde viene esa empresa?</li> <li>• ¿Cuáles son los materiales que buscan explotar?</li> <li>• ¿Qué pasa con los mineros tradicionales/subsistencia una vez llega el título minero?</li> </ul> <p><b><u>Requerimientos</u></b></p> <ul style="list-style-type: none"> <li>• Generar empleo y que se contrate mano de obra calificada y no calificada para el posible proyecto minero.</li> <li>• Protección ambiental, especialmente les inquieta las afectaciones ambientales que pueda tener la posible llegada de proyectos mineros.</li> <li>• La comunidad manifiesta que las vías sean mejoradas y cuidadas una vez se otorgue el título minero.</li> <li>• Solicitan poder acceder al material de balastro que se usa para la construcción y mantenimiento de vías y viviendas de la zona.</li> </ul>
<b>26 de marzo de 2025</b>	501778	Vereda Mata de Lata  Vereda Las Palmitas  Resguar do corregimi ento El Palmar	Representacion es: <ul style="list-style-type: none"> <li>• Las Palmitas</li> <li>• Mata de Lata</li> <li>• Villa Catia</li> <li>• Jegüita Medio</li> </ul> Gobernador Resguardo El Palmar  Corregidor de El Palmar	<p><b><u>Inquietudes</u></b></p> <ul style="list-style-type: none"> <li>• ¿Qué tipo de minerales se están solicitando? Se aclara que las solicitudes que se vienen a presentar son de Carbón y 1 de Materiales de Construcción.</li> <li>• ¿Cuántos títulos mineros hay en Montelíbano?</li> <li>• ¿Se les pueden solicitar los documentos que presentaron a la Agencia para las evaluaciones técnicas, económicas, jurídicas o ambientales?</li> <li>• ¿Qué puede hacer la comunidad para hacer seguimiento a los títulos mineros?</li> <li>• ¿Cómo se puede saber si un título está vigente, si es legal, si puede explotar o si cumple con la norma ambiental?</li> <li>• Contaminación del río San Jorge, Quebrada la Liceta.</li> </ul>

 <b>Agencia Nacional de Minería</b>	<b>GENERACIÓN DE TÍTULOS MINEROS</b>		<b>CÓDIGO: MIS3-P-008-F-003</b>
	<b>FORMATO</b>		<b>VERSIÓN: 2</b>
	<b>INFORME SOCIAL</b>		<b>FECHA VIGENCIA: 03/sept./2024</b>

		Vereda Villa Candy  Vereda Jegüita Medio		<ul style="list-style-type: none"> <li>• Inconvenientes con la extracción ilícita o con títulos que no saben si están vigentes.</li> <li>• La implementación del procedimiento con la dificultad del acceso a internet o a la información previo a que las solicitudes se conviertan en títulos mineros.</li> <li>• Relacionamiento con los proponentes y titulares mineros.</li> <li>• Expectativas: <ul style="list-style-type: none"> <li>○ Trabajo</li> <li>○ Cuidado del medio ambiente</li> <li>○ Seguimiento y control a los títulos</li> </ul> </li> </ul> <p><b>Requerimientos</b></p> <ul style="list-style-type: none"> <li>• Correo para hacer solicitud de información a la Agencia Nacional de Minería.</li> <li>• Articulación entre la Agencia Nacional de Minería y la Corporación Autónoma Valle del Sinú y del San Jorge.</li> </ul> <p><b>Aspectos positivos</b></p> <ul style="list-style-type: none"> <li>• Que la Agencia Nacional de Minería se esté acercando a las comunidades para explicar la información de las solicitudes mineras para orientar a las comunidades.</li> </ul>
<b>27 de marzo de 2025</b>	504047 506075 501778 508656	Veredas:  Bocas de Toloba, El ratón - Tolobá arriba, Toloba medio, La Zorra, El Bongo, Puerto Anchica, El Silencio, El Cristo, Bocas de San Mateo, San Mateo Abajo,	Representaciones:  Veredas <ul style="list-style-type: none"> <li>• San Mateo Abajo</li> <li>• Juan Bosco</li> <li>• El Pajui – El Bongo</li> <li>• El Cristo</li> <li>• El Silencio</li> <li>• La Zorra</li> </ul> Corregimientos <ul style="list-style-type: none"> <li>• Tierradento</li> <li>• Puerto Anchica</li> <li>• Juan José</li> </ul> Zona Urbana  Cacique Rafael	<p><b>Inquietudes</b></p> <ul style="list-style-type: none"> <li>• ¿Cuánto material extraído o proyectado es necesario para que la Licencia Ambiental se presente frente a la ANLA?</li> <li>• ¿Qué recursos recibe la CVS cuando se presenta la licencia ambiental?</li> <li>• ¿Cómo se presentan los proyectos para usar el dinero de Regalías del Sistema General de Participaciones?</li> <li>• ¿En qué puede apoyar el posible título minero en temas de empleo y capacitación?</li> </ul> <p><b>Requerimientos</b></p> <ul style="list-style-type: none"> <li>• Inscripción a génesis</li> <li>• Apoyo en asociatividad para formalización de mineros artesanales</li> </ul> <p><b>Aspectos positivos</b></p> <ul style="list-style-type: none"> <li>• La comunidad desea entablar diálogo con los proponentes</li> </ul>

 <b>Agencia Nacional de Minería</b>	<b>GENERACIÓN DE TÍTULOS MINEROS</b>		<b>CÓDIGO: MIS3-P-008-F-003</b>
	<b>FORMATO</b>		<b>VERSIÓN: 2</b>
	<b>INFORME SOCIAL</b>		<b>FECHA VIGENCIA: 03/sept./2024</b>

		San Mateo Bella Flor, Pílon arriba, Bocas de San Cipriano	Asociación de Campesinos desplazados de Tierradentro. ASOCAMDETI	
	506482	Cabildo Metaterritorial-Resguardo Alto San Jorge	Cabildo Metaterritorial	<p><b><u>Inquietudes</u></b></p> <ul style="list-style-type: none"> <li>• ¿Qué tipo de minerales se están solicitando? Se aclara que las solicitudes que se vienen a presentar son de carbón y 1 de materiales de construcción.</li> <li>• ¿Cuántos títulos mineros hay en Montelíbano?</li> <li>• ¿Se les pueden solicitar los documentos que presentaron a la Agencia para las evaluaciones técnicas, económicas, jurídicas o ambientales?</li> <li>• ¿Qué puede hacer la comunidad para hacer seguimiento a los títulos mineros?</li> <li>• ¿Cómo se puede saber si un título está vigente, si es legal, si puede explotar o si cumple con la norma ambiental?</li> <li>• Contaminación del río San Jorge, Quebrada la Liceta.</li> <li>• Inconvenientes con la extracción ilícita o con títulos que no saben si están vigentes.</li> </ul> <p>La implementación del procedimiento con la dificultad del acceso a internet o a la información previo a que las solicitudes se conviertan en títulos mineros</p> <p><b><u>Requerimientos:</u></b></p> <ul style="list-style-type: none"> <li>• Respetar tierras del territorio y del resguardo.</li> <li>• Respeto a las fuentes hídricas: <ul style="list-style-type: none"> <li>○ Quebrada Buena Vista</li> <li>○ Quebrada San Cipriano</li> <li>○ Quebrada Aguas Prietas</li> <li>○ Río San Jorge</li> <li>○ Caño Ciracusa</li> <li>○ Quebrada Bijagual</li> </ul> </li> <li>• Respeto a reservas forestales: <ul style="list-style-type: none"> <li>○ Reserva Finca El Porvenir</li> <li>○ Sistema Agroforestal</li> </ul> </li> <li>• Respeto a árboles nativos.</li> </ul>

 <b>Agencia Nacional de Minería</b>	<b>GENERACIÓN DE TÍTULOS MINEROS</b>		<b>CÓDIGO: MIS3-P-008-F-003</b>
	<b>FORMATO</b>		<b>VERSIÓN: 2</b>
	<b>INFORME SOCIAL</b>		<b>FECHA VIGENCIA: 03/sept./2024</b>

				<ul style="list-style-type: none"> <li>• Protección de afectaciones ambientales a la comunidad (calidad del aire).</li> <li>• Apoyar la mano de obra de la mujer. No sólo en el proyecto sino también con emprendimientos.</li> <li>• Buscar inclusión de personal de la comunidad.</li> <li>• Capacitar a la comunidad.</li> <li>• Prácticas de personas de la comunidad que ya tienen alguna formación.</li> <li>• Protección a la seguridad alimentaria.</li> <li>• Fomento al deporte y recreación de los niños, niñas y jóvenes de la comunidad.</li> <li>• Fomento e implementación de la artesanía.</li> <li>• Compromiso con el mantenimiento de vías.</li> </ul> <p><b>Aspectos positivos</b> La comunidad desea entablar diálogo con los proponentes.</p>
	506076	Gobernador y cabildo Pica Pica Nuevo	Cabildo Pica Pica Nuevo	<p><b>Requerimientos:</b></p> <ul style="list-style-type: none"> <li>• Proteger y reforestar fuentes hídricas.</li> <li>• Seguridad alimentaria (pan coger, árboles frutales, coco, ñame, maíz, arroz aguacate, piña, etc.) Peces, res, pollo, cerdos.</li> <li>• Proteger el empleo de la asociación Agroareneros y dar oportunidades de empleo.</li> <li>• Generar programas de capacitaciones para los jóvenes de la comunidad.</li> <li>• Proporcionar los elementos para el funcionamiento del pozo de agua potable.</li> <li>• Adecuación del Centro de Salud existente y tener profesionales en salud.</li> <li>• No paso vial de los camiones de la mina cerca de las casas.</li> <li>• Mantenimiento de las vías que utilicen y cercanas.</li> <li>• Fomento a programas de cultura, recreación, deporte y espiritual.</li> <li>• Planchón nuevo (metálico).</li> <li>• Programas de género: empleabilidad, emprendimiento.</li> <li>• Programas de bienestar para adulto mayor y discapacidad.</li> </ul>

 <b>Agencia Nacional de Minería</b>	<b>GENERACIÓN DE TÍTULOS MINEROS</b>		<b>CÓDIGO: MIS3-P-008-F-003</b>
	<b>FORMATO</b>		<b>VERSIÓN: 2</b>
	<b>INFORME SOCIAL</b>		<b>FECHA VIGENCIA: 03/sept./2024</b>

				<b><u>Aspectos positivos</u></b> La comunidad desea entablar diálogo con los proponentes.
08 de abril de 2025	506076	Corregimiento Pica Pica Nuevo	Inspección del corregimiento Representantes de JAC Pica Pica Nuevo	<b><u>Inquietudes</u></b> <ul style="list-style-type: none"> <li>• ¿Por qué no existe el veto a la minería?</li> <li>• ¿Por qué se entregan los títulos mineros a empresas que contaminan y tienen muchas afectaciones a las comunidades?</li> <li>• ¿Por qué no se tenían acercamientos con las comunidades previo al otorgamiento de los títulos mineros?</li> <li>• ¿Qué les queda a las comunidades después de 5, 10, 20 años después de que inician los títulos mineros?</li> <li>• ¿Cómo se le hace seguimiento a los permisos o las actividades e intervenciones en las fuentes hídricas que se encuentran cerca a las comunidades?</li> <li>• ¿Quién es el responsable de hacer seguimiento a las licencias ambientales que se otorgan para los títulos mineros?</li> <li>• ¿Cómo se verifica que un título minero sea legítimo?</li> <li>• ¿Qué se está haciendo para el cuidado del agua por la contaminación de la minería de oro que puede contener mercurio?</li> <li>• ¿Para que dan el título minero?</li> <li>• ¿Qué puede hacer y que no puede hacer la comunidad frente a los títulos mineros?</li> <li>• ¿Qué hay que hacer para formalizar un grupo o una asociación minera?</li> </ul> <b><u>Requerimientos</u></b> <ul style="list-style-type: none"> <li>• La minería tiene una connotación negativa por la percepción que se tiene sobre las afectaciones que han hecho las empresas mineras en la región como Puerto Libertador, Montelíbano, Puerto Anchica.</li> <li>• Los proyectos mineros no presentan beneficios de empleabilidad, programas sociales, medio ambiente.</li> <li>• Tienen cuestionamientos con Gecelca que prenden hornos en las noches lo que genera material particulado.</li> <li>• Les preocupa la zona de influencia y como se enmarca o se especifica dicha zona de influencia que los ha dejado por fuera de los posibles beneficios que traiga la minería a la región.</li> <li>• Mencionan la existencia de la organización UPRA para promover la seguridad y soberanía alimentaria en zonas</li> </ul>



 <b>Agencia Nacional de Minería</b>	<b>GENERACIÓN DE TÍTULOS MINEROS</b>		<b>CÓDIGO: MIS3-P-008-F-003</b>
	<b>FORMATO</b>		<b>VERSIÓN: 2</b>
	<b>INFORME SOCIAL</b>		<b>FECHA VIGENCIA: 03/sept./2024</b>

				<p>donde el uso del suelo (técnico o tradicional) sea agrícola.</p> <ul style="list-style-type: none"> <li>• Cultivan arroz, maíz, yuca, plátano, ñame. Para comercializar Cacao.</li> <li>• Hay actividad económica como la ganadería, la pesca.</li> <li>• Recolectan material de arrastre en el río para el uso cotidiano o la construcción y mejoramiento de zonas del centro poblado.</li> <li>• Les gustaría formalizar o realizar actividad minera formal y también proteger el río San Jorge, por ser una zona fértil y que permite pescar.</li> <li>• Poca presencia de la CVS.</li> </ul> <p><b>Aspectos positivos</b></p> <ul style="list-style-type: none"> <li>• La minería trae un auge económico inicial, que beneficia durante muy poco tiempo y a muy pocas personas de las comunidades.</li> <li>• La minería artesanal de algunas personas o familias les permite subsistir y trabajar.</li> </ul>
<b>10 de junio de 2025</b>	504047 500137 501778	La Zorra, Ratoncito El Tambo, El Silencio, Puerto Anchica, El Venado, Cañaver al Medio, Pajuil//El Bongo	Presidentes de JAC y comunidad La Zorra, Ratoncito El Tambo El Silencio, Puerto Anchica, El Venado, Cañaver al Medio, Pajuil//El Bongo	<p><b>Inquietudes</b></p> <ul style="list-style-type: none"> <li>• ¿Las comunidades campesinas tienen consulta previa?</li> </ul> <p><b>Requerimientos</b></p> <ul style="list-style-type: none"> <li>• Realizar campañas preventivas en salud a las veredas donde se encuentran las solicitudes.</li> <li>• Apoyo a economía local y proyectos productivos y/o comunitarios.</li> <li>• Gestionar mantenimiento y o aperturas de vías.</li> <li>• Tener constante comunicación entre la comunidad y el proponente y futuro titular para estar informados sobre el proyecto minero.</li> <li>• Generación de empleo local de las veredas donde se encuentran las solicitudes viabilizadas.</li> <li>• Cuidado de los cuerpos hídricos del territorio.</li> <li>• Cuando empieza la reforestación.</li> <li>• Generar espacios culturales y deportivos para las comunidades de las veredas.</li> <li>• Gestionar capacitaciones con el SENA para técnicos, cursos para los jóvenes de las comunidades.</li> <li>• Tener en cuenta familias que hacen parte del Resguardo Alto San Jorge.</li> </ul>

 <b>Agencia Nacional de Minería</b>	<b>GENERACIÓN DE TÍTULOS MINEROS</b>		<b>CÓDIGO: MIS3-P-008-F-003</b>
	<b>FORMATO</b>		<b>VERSIÓN: 2</b>
	<b>INFORME SOCIAL</b>		<b>FECHA VIGENCIA: 03/sept./2024</b>

				<b><u>Aspectos positivos</u></b> La comunidad desea entablar diálogo con los proponentes
06 de mayo de 2025	502642 500153 500188	Corregimiento San Francisco del Rayo Veredas Vuelve y Ven, Patio Bonito, El Gonzalo	Presidentes de JAC de Corregimiento San Francisco del Rayo Veredas Vuelve y Ven, Patio Bonito, El Gonzalo Inspector del Corregimiento San Francisco del Rayo	<b><u>Inquietudes</u></b> <ul style="list-style-type: none"> <li>¿Qué mineral está solicitando el proponente y en dónde se encuentra la solicitud viabilizada?</li> <li>¿Cómo cuidarán los ríos y quebradas del territorio, una vez se otorgue el título minero?</li> </ul> <b><u>Requerimientos</u></b> <ul style="list-style-type: none"> <li>Generación de empleo, priorizando la comunidad de las veredas donde se encuentran las solicitudes viabilizadas.</li> <li>Reforestación y cuidado de la fauna y flora del territorio.</li> <li>Cuidado de los cuerpos hídricos del territorio.</li> <li>Capacitaciones con el SENA de tal manera que permita que los habitantes de las veredas puedan acceder a empleos del proyecto minero.</li> <li>Los presidentes de las JAC manifiestan priorizar la adquisición de bienes y servicios y el consumo de productos agropecuarios, casinos alimenticios, servicios y dotaciones provenientes de las comunidades.</li> <li>Mantenimiento de las vías.</li> <li>Apoyo a las instituciones educativas en infraestructura.</li> </ul> <b><u>Aspectos positivos</u></b> La comunidad desea entablar diálogo con los proponentes.

 <b>Agencia Nacional de Minería</b>	<b>GENERACIÓN DE TÍTULOS MINEROS</b>	<b>CÓDIGO: MIS3-P-008-F-003</b>
	<b>FORMATO</b>	<b>VERSIÓN: 2</b>
	<b>INFORME SOCIAL</b>	<b>FECHA VIGENCIA: 03/sept./2024</b>

### Tercera fase: Pedagogía y diálogo social: mayo – julio



*Fuente: Grupo de Contratación Minera Pieza de invitación al Diálogo Social y pedagogías en el corregimiento de Pica Pica Nuevo. 2025 y Diálogo amplio en el casco urbano de Montelibano CREM. 2025*

En este tercer momento del procedimiento de APM, se realizaron dos tipos de espacios con la comunidad, cada uno de acuerdo con diferentes metodologías.

Por un lado, se convocaron espacios de diálogo social con las comunidades de las veredas del Silencio, El Cristo, El Bongo/ Pajui, La Zorra, Puerto Anchica, Tolová Medio, El Ratón y Tolová Arriba, Veredas Unidas, EL GONZALO, Vuelve y Ven, Patio Bonito, Liseta Arriba, San Mateo Bella Flor, Bocas de San Cipriano, Solo Dios, Aguas Prietas, La Candelaria, El Diamante y Alto Viento y los corregimientos de San Francisco del Rayo, Tierradentro, El Palmar, Córdoba y Pica Pica Nuevo, donde se encuentran las solicitudes mineras que podrían convertirse en títulos mineros, con el objetivo de abrir el diálogo entre proponentes y comunidades con el fin de escuchar, dialogar e identificar posibles acuerdos entre ambas partes que permitan realizar una minería que beneficie al proponente y a la comunidad.

En estos espacios se contó con la participación de los proponentes que tienen sus solicitudes en el municipio y donde en la mayoría de las solicitudes se construyeron posibles acuerdos.

 <b>Agencia Nacional de Minería</b>	<b>GENERACIÓN DE TÍTULOS MINEROS</b>	<b>CÓDIGO: MIS3-P-008-F-003</b>
	<b>FORMATO</b>	<b>VERSIÓN: 2</b>
	<b>INFORME SOCIAL</b>	<b>FECHA VIGENCIA: 03/sept./2024</b>



*Fuente: Grupo de Contratación Reunión al Diálogo social Resguardo Alto San Jorge y proponente. Tierradentro. Marzo de 2025*

#### **i. Diálogo social**

Estos espacios tienen como objetivo informar sobre las solicitudes propuestas en los territorios, responder a las inquietudes planteadas por la comunidad y facilitar la construcción de posibles acuerdos para la APM.

Durante las semanas del 19 al 23 de mayo, del 9 al 13 de junio, del 24 al 27 de junio y del 7 al 11 de julio de 2025, se llevó a cabo la tercera fase del procedimiento mediante visitas al territorio, en las cuales se realizaron ocho (8) espacios de diálogo social entre las comunidades y los proponentes. Estos encuentros se desarrollaron con el Cabildo y la comunidad de Pica Pica Nuevo; con la comunidad y la Junta de Acción Comunal (JAC) de San Francisco El Rayo; con la comunidad y JAC de El Diamante; con la comunidad y JAC de Tierradentro; con el Resguardo Alto San Jorge; con la comunidad y JAC de El Pindo; y con la comunidad de la vereda Córdoba.

Metodológicamente, estos diálogos fueron realizados según el procedimiento establecido por la ANM. Inicialmente se socializaba las fases del procedimiento de APM, para posteriormente realizar la ubicación geográfica de las placas viabilizadas a partir de un ejercicio cartográfico en el que se señalaba la ubicación de los polígonos, el tipo de minerales y el nombre de la persona jurídica o natural proponente. Adicionalmente se socializaba el ciclo minero y se resolvían dudas e inquietudes de los y las asistentes, entre las cuales se contaba temas referidos al Registro Único de Comercializadores Mineros y otros referidos a temas de regalías mineras. Es importante mencionar que la realización de esta fase del procedimiento en el municipio de Montelíbano contó con el acompañamiento de un representante del Ministerio de Minas y Energía quien



 <b>Agencia Nacional de Minería</b>	<b>GENERACIÓN DE TÍTULOS MINEROS</b>	<b>CÓDIGO: MIS3-P-008-F-003</b>
	<b>FORMATO</b>	<b>VERSIÓN: 2</b>
	<b>INFORME SOCIAL</b>	<b>FECHA VIGENCIA: 03/sept./2024</b>

acompañó los diálogos en Pica Pica Nuevo socializando la ruta de formalización para la minería de subsistencia.



*Fuente: Grupo de Contratación Minera Reunión Pedagogías y dialogo social, comunidad y proponente, Tierradentro. Abril de 2025*

Por su parte, la realización de los diálogos sociales con los pueblos indígenas que habitan el municipio se efectuó siguiendo un enfoque diferencial étnico. En estos espacios participaron autoridades tradicionales y comunidades indígenas de los resguardos El Palmar, Pica Pica Nuevo y el Cabildo Metaterritorial del Resguardo Alto San Jorge, quienes expresaron sus inquietudes en torno a temas como la protección de sus territorios, el respeto a los cuerpos de agua que consideran sagrados en su cosmogonía, el cuidado de las reservas forestales y la seguridad alimentaria en sus territorios, entre otras preocupaciones. Durante estos espacios, el equipo de la ANM fue claro y reiterativo en explicar que el procedimiento de APM no reemplaza la Consulta Previa, e hizo énfasis en comunicar que esta corresponde al Ministerio del Interior, a través de la Dirección Nacional de Consulta Previa –DANCP-. Los pueblos indígenas apreciaron positivamente el acercamiento de la ANM y la oportunidad de establecer diálogos directos con los proponentes, resaltando que en cualquier intervención que se haga sobre sus territorios, deben ser reconocidos sus derechos y sus formas de gobierno, organización y relación con el territorio.



 <b>Agencia Nacional de Minería</b>	<b>GENERACIÓN DE TÍTULOS MINEROS</b>	<b>CÓDIGO: MIS3-P-008-F-003</b>
	<b>FORMATO</b>	<b>VERSIÓN: 2</b>
	<b>INFORME SOCIAL</b>	<b>FECHA VIGENCIA: 03/sept./2024</b>



*Fuente: Grupo Contratación Minera Reunión de Diálogo Social y Participación ciudadana en la vereda Las Pailas, Montelíbano marzo 2025.*



*Fuente: Grupo de contratación Minera Reunión de Diálogo Social y Participación ciudadana en la vereda Pica Pica Nuevo, Montelíbano. Junio de 2025*

LINK VIDEO: [https://www.youtube.com/watch?v=6pCpAYyXLSs&list=PLsKCZ7jGZBoIBmHaiMt4m\\_fLuoUcV3\\_Vz&index=19](https://www.youtube.com/watch?v=6pCpAYyXLSs&list=PLsKCZ7jGZBoIBmHaiMt4m_fLuoUcV3_Vz&index=19)

 <b>Agencia Nacional de Minería</b>	<b>GENERACIÓN DE TÍTULOS MINEROS</b>	<b>CÓDIGO: MIS3-P-008-F-003</b>
	<b>FORMATO</b>	<b>VERSIÓN: 2</b>
	<b>INFORME SOCIAL</b>	<b>FECHA VIGENCIA: 03/sept./2024</b>



*Fuente: Grupo de Contratación Minera Reunión de Diálogo Social y Participación ciudadana en la vereda de Pica  
Pica, Montelíbano. Articulación con Ministerio de Minas y Energías*

Dentro del procedimiento de Audiencias Publicas Mineras en el municipio de Montelíbano se realizó articulación con el Ministerio de Minas y Energías, teniendo en cuenta la necesidad de activar la ruta de formalización en el territorio con los mineros de subsistencia y tradicionales. Dentro de estos espacios



 <b>Agencia Nacional de Minería</b>	<b>GENERACIÓN DE TÍTULOS MINEROS</b>	<b>CÓDIGO: MIS3-P-008-F-003</b>
	<b>FORMATO</b>	<b>VERSIÓN: 2</b>
	<b>INFORME SOCIAL</b>	<b>FECHA VIGENCIA: 03/sept./2024</b>

sociales y diálogos amplios se logró fortalecer la información acerca de procesos de formalización y de distritos mineros.

## ii. Diálogo amplio

Por otro lado, se realizaron espacios de diálogo social amplio a la ciudadanía interesada, con el objetivo de informar a las personas interesadas sobre las propuestas viabilizadas para el posible otorgamiento de títulos mineros en Montelíbano y dar respuestas a las preguntas realizadas con relación a los procesos mineros desde el componente técnico, jurídico y social. Estos espacios fueron dirigidos a la ciudadanía en general, a través de convocatorias abiertas.

Se llevaron a cabo dos (2) diálogos amplios, uno étnico con gobernadores del municipio de Montelíbano en articulación con la enlace étnico de la alcaldía en el mes de julio y el otro con comunidad interesada y habitantes de las veredas donde se encuentran las solicitudes viabilizadas en el mes de abril.

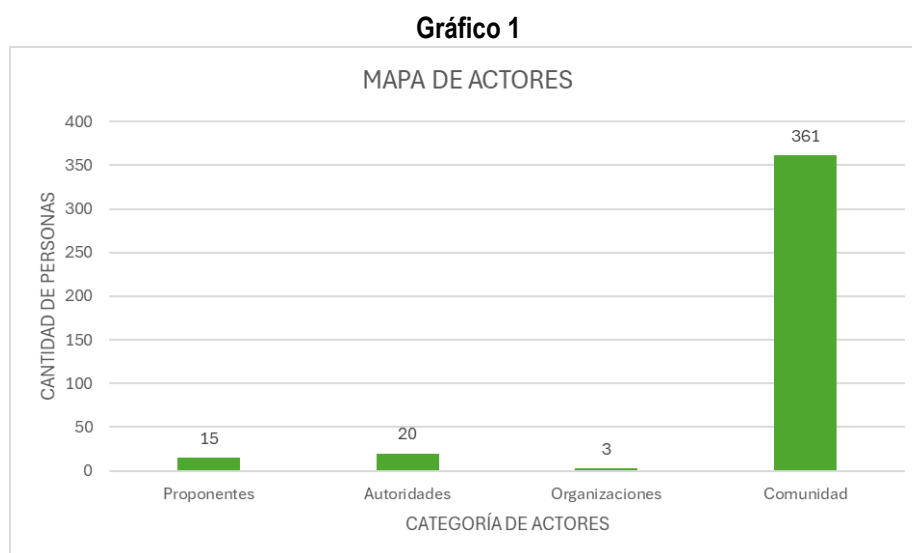


Fuente: Grupo de Contratación Minera Pieza de invitación al Diálogo Amplio en el corregimiento de Tierradentro. 2025 y diálogo amplio étnico en Bahoio Club. 2025

 <b>Agencia Nacional de Minería</b>	<b>GENERACIÓN DE TÍTULOS MINEROS</b>	<b>CÓDIGO: MIS3-P-008-F-003</b>
	<b>FORMATO</b>	<b>VERSIÓN: 2</b>
	<b>INFORME SOCIAL</b>	<b>FECHA VIGENCIA: 03/sept./2024</b>

## 5. Mapeo de Actores

A continuación, se realiza la identificación y caracterización de actores que participaron en la implementación del procedimiento de Audiencias Públicas Mineras en el municipio de Montelíbano. Esta información proviene de las bases de datos oficiales de la implementación del procedimiento.



*Información registrada en las bases de datos propias de la ANM en el marco de la implementación del procedimiento de APM en territorio*

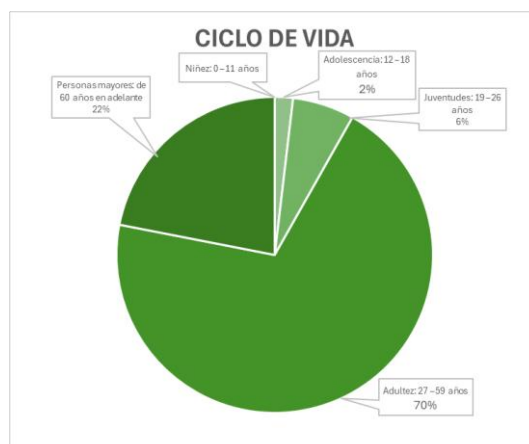
Teniendo en cuenta el gráfico anterior, se puede identificar que a la fecha han participado en la implementación del procedimiento 399 personas así: 361 personas participantes de las comunidades, 20 personas de las autoridades territoriales, 3 personas de las organizaciones y las y los proponentes con la participación de 15 personas.

### Comunidad

A continuación, se presentan los gráficos que son resultado de la caracterización y análisis de la participación de la comunidad como actor clave en el proceso de relacionamiento para el otorgamiento de títulos mineros. Se logró identificar el ciclo de vida, área de vivienda (si es rural o urbana), enfoque de género (femenino, masculino, LGBTI), enfoque étnico (indígena, NARP, Rom, campesinos), si cuenta con alguna discapacidad (si o no) y finalmente, si es víctima del conflicto (si o no).

 <b>Agencia Nacional de Minería</b>	<b>GENERACIÓN DE TÍTULOS MINEROS</b>	<b>CÓDIGO: MIS3-P-008-F-003</b>
	<b>FORMATO</b>	<b>VERSIÓN: 2</b>
	<b>INFORME SOCIAL</b>	<b>FECHA VIGENCIA: 03/sept./2024</b>

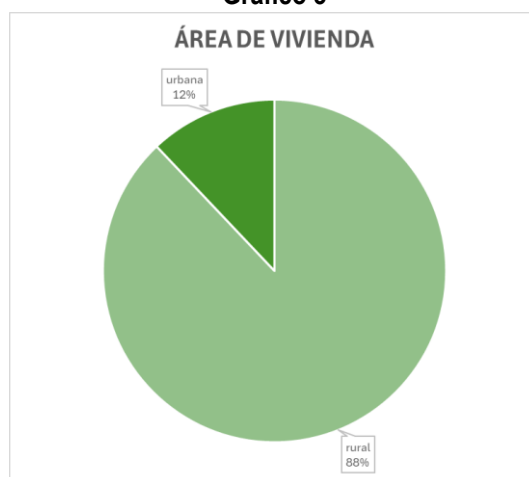
**Gráfico 2**



*Información registrada en las bases de datos propias de la ANM en el marco de la implementación del procedimiento de APM en territorio*

Teniendo en cuenta el gráfico anterior, se logra identificar que de las 361 personas participantes de las comunidades, su participación según el ciclo de vida de mayor a menor es la siguiente: en primer lugar las personas del ciclo de vida de adultez que va de los 27 a 59 años de edad con 188 personas, seguido de las personas mayores de 60 años con 59 personas, en tercer lugar se encuentran las juventudes que van desde los 19 hasta los 26 años con 17 personas y finalmente, en un cuarto lugar se encuentran la adolescencia que van desde los 12 hasta los 18 años con 5 personas.

**Gráfico 3**

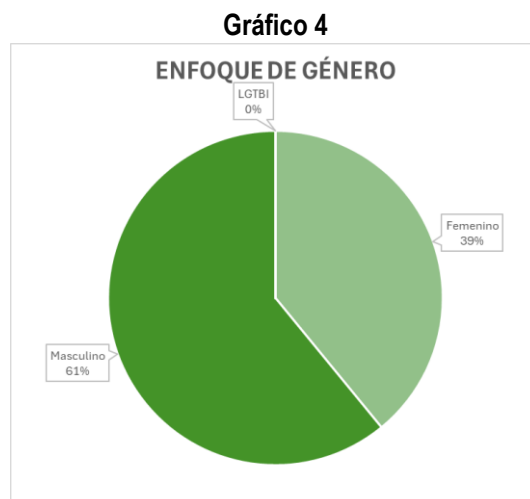


*Información registrada en las bases de datos propias de la ANM en el marco de la implementación del procedimiento de APM en territorio*



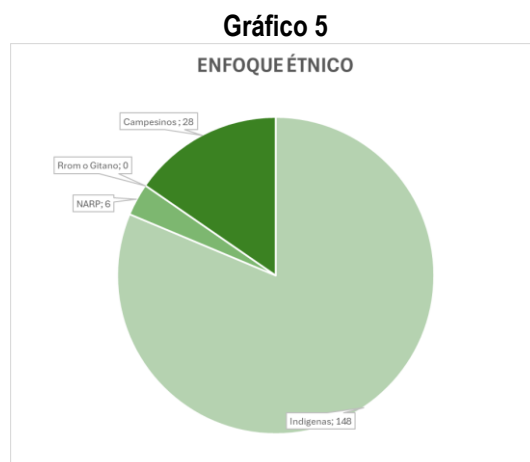
 <b>Agencia Nacional de Minería</b>	<b>GENERACIÓN DE TÍTULOS MINEROS</b>		<b>CÓDIGO: MIS3-P-008-F-003</b>
	<b>FORMATO</b>		<b>VERSIÓN: 2</b>
	<b>INFORME SOCIAL</b>		<b>FECHA VIGENCIA: 03/sept./2024</b>

Del gráfico anterior se puede interpretar que, de las 361 personas registradas en las bases de datos de la categoría de comunidad, con relación al área de vivienda en la que se pudo evidenciar que, 197 personas viven en área rural y 27 personas habitan zona urbana.



*Información registrada en las bases de datos propias de la ANM en el marco de la implementación del procedimiento de APM en territorio*

Del gráfico anterior se puede interpretar que, de las 361 personas registradas en las bases de datos de la categoría de comunidad, se encuentra lo siguiente: 198 personas de la comunidad se reconocen como género masculino, 127 personas del género femenino, 0 personas registro pertenecer a la comunidad LGBTI. Esto evidencia un equilibrio cercano entre hombres y mujeres, lo que sugiere una representación casi paritaria en la participación comunitaria del procedimiento.

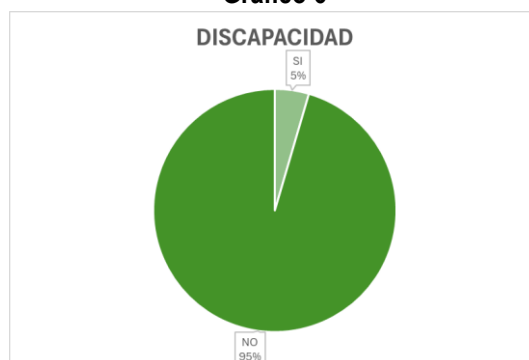


*Información registrada en las bases de datos propias de la ANM en el marco de la implementación del procedimiento de APM en territorio*

 <b>Agencia Nacional de Minería</b>	<b>GENERACIÓN DE TÍTULOS MINEROS</b>		<b>CÓDIGO: MIS3-P-008-F-003</b>
	<b>FORMATO</b>		<b>VERSIÓN: 2</b>
	<b>INFORME SOCIAL</b>		<b>FECHA VIGENCIA: 03/sept./2024</b>

Del gráfico anterior se puede interpretar que, de las 361 personas registradas en las bases de datos de la categoría de comunidad, 182 personas se reconocieron como parte de los grupos, pueblos o comunidades étnicas. De acuerdo con los datos obtenidos, se puede identificar que seis (6) personas se reconocieron como parte de las comunidades negras, afrocolombianas, raizales o palenqueras – NARP -, ciento cuarenta y ocho (148) personas se reconocieron como indígenas, cero (0) personas se reconocieron como perteneciente al pueblo Rrom o Gitano y veintiocho (28) personas se identificaron como parte de la comunidad campesina.

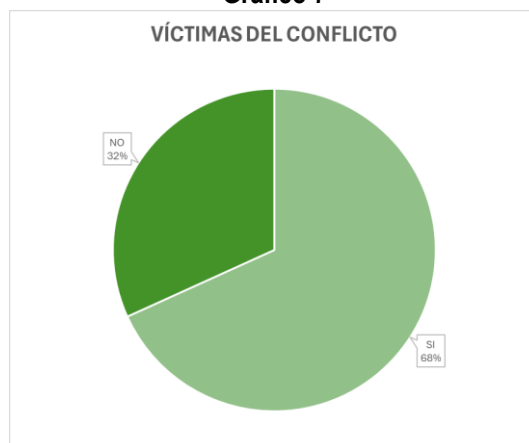
**Gráfico 6**



*Información registrada en las bases de datos propias de la ANM en el marco de la implementación del procedimiento de APM en territorio*

Teniendo en cuenta el gráfico anterior, se puede evidenciar que, de las 361 personas registradas, se caracterizó que 10 personas registraron tener una discapacidad, 211 personas registraron no tener ninguna discapacidad.

**Gráfico 7**



*Información registrada en las bases de datos propias de la ANM en el marco de la implementación del procedimiento de APM en territorio*

 <b>Agencia Nacional de Minería</b>	<b>GENERACIÓN DE TÍTULOS MINEROS</b>	<b>CÓDIGO: MIS3-P-008-F-003</b>
	<b>FORMATO</b>	<b>VERSIÓN: 2</b>
	<b>INFORME SOCIAL</b>	<b>FECHA VIGENCIA: 03/sept./2024</b>

Teniendo en cuenta el gráfico anterior, se puede evidenciar que con relación a si son o no víctimas del conflicto armado. Se evidenció que 146 personas registraron ser víctimas del conflicto armado, mientras que 68 personas registraron no ser víctimas.

### Autoridades territoriales

Dentro del ejercicio de caracterización del mapa de actores de las autoridades territoriales se logró identificar la participación de 16 colaboradores de las instituciones o autoridades territoriales que participaron activamente en la implementación del procedimiento de Audiencias Públicas Mineras en los diferentes lugares.

**Gráfico 8**



*Información registrada en las bases de datos propias de la ANM en el marco de la implementación del procedimiento de APM en territorio*

Del gráfico anterior se logra destacar que, de las 20 personas registradas, participaron catorce (14) de parte de la Alcaldía Municipal de Montelíbano, seguido de dos (2) personas de la Gobernación de Córdoba, junto de dos (2) persona de la Agencia de Renovación del Territorio, una (1) persona de la Personería Municipal y una (1) persona del Ministerio de Minas y Energía.

**Gráfico 9**



*Información registrada en las bases de datos propias de la ANM en el marco de la implementación del procedimiento de APM en territorio*

 <b>Agencia Nacional de Minería</b>	<b>GENERACIÓN DE TÍTULOS MINEROS</b>	<b>CÓDIGO: MIS3-P-008-F-003</b>
	<b>FORMATO</b>	<b>VERSIÓN: 2</b>
	<b>INFORME SOCIAL</b>	<b>FECHA VIGENCIA: 03/sept./2024</b>

En cuanto a la participación de los proponentes en las actividades realizadas por parte de ANM, se dio en tres fases distintas del procedimiento APM. En la Fase I, correspondiente al diálogo con proponentes para la socialización del procedimiento, se contó con una participación de 2 proponentes. En la Fase II, que consistió en el diálogo con proponentes para la presentación de resultados ante el ente territorial y la comunidad, la participación de 0 proponentes. Finalmente, en la Fase III, que involucró dos tipos de reuniones por un lado diálogos con proponentes para la identificación de posibles acuerdos, en los que se contó con una participación de 2 proponentes y por otro lado diálogos mixtos entre comunidades y proponentes, se registró la mayor participación, con 13 proponentes. Esta tendencia evidencia un incremento progresivo en el involucramiento de los proponentes a medida que avanzan las fases del proceso.

### ***Postura frente a la minería por actor***

<b><i>Tipo</i></b>	<b><i>Actor</i></b>	<b><i>Caracterización</i></b>
<b>Comunidad</b>	Comunidades de las veredas Mata de Lata, Las Palmitas, Villa Catia, Jegüita Medio, El Silencio, La Zorra, El Bongo/Pajuil, El Gonzalo, Vuelve y Ven, Patio Bonito, Aguas Prietas, La Candelaria y comunidades de los corregimientos de Tierrandetro, Puerto Anchica, San Francisco del Rayo, El Palmar, Córdoba, Pica Pica Nuevo	<p>Las comunidades rurales de Montelíbano, especialmente en veredas como Mata de Lata, Las Palmitas, Villa Catia, Jegüita Medio, Pica Pica Nuevo, El Silencio, La Zorra, El Bongo y Puerto Anchica, manifestaron preocupaciones comunes frente a las solicitudes de nuevos títulos mineros. Si bien algunas personas reconocen que la minería ha generado ciertos beneficios puntuales, la mayoría expresó dudas sobre los impactos ambientales, la falta de información clara, la exclusión en decisiones importantes y el poco cumplimiento de acuerdos por parte de empresas mineras en el pasado.</p> <p>En lugares como Pica Pica Nuevo, las comunidades preguntan qué garantías reales existen para proteger el agua y la tierra, y qué beneficios recibirán las personas del territorio. Les preocupa que la minería solo beneficie a unos pocos durante poco tiempo, mientras pueda dejar problemas de salud, contaminación y desempleo.</p> <p>Además, comunidades como Las Palmitas y Mata de Lata han solicitado que se mejore el acceso a la información, que se facilite el seguimiento comunitario a los títulos mineros vigentes. Proponen que cualquier empresa que quiera trabajar en la zona priorice el empleo local, respete los ríos, la fauna y los árboles nativos, y contribuya a la salud, la educación, la recreación y el desarrollo de los jóvenes. En general, muchas personas están dispuestas a dialogar, pero exigen respeto, claridad y que se les tenga en cuenta desde el inicio.</p> <p>Veredas: San Mateo Abajo, Juan Bosco, El Pajui – El Bongo, El Cristo, El Silencio, La Zorra Corregimientos: Tierradentro, Puerto Anchica. Las comunidades de estas veredas y corregimientos manifestaron tanto interés como</p>

 <b>Agencia Nacional de Minería</b>	<b>GENERACIÓN DE TÍTULOS MINEROS</b>		<b>CÓDIGO: MIS3-P-008-F-003</b>
	<b>FORMATO</b>		<b>VERSIÓN: 2</b>
	<b>INFORME SOCIAL</b>		<b>FECHA VIGENCIA: 03/sept./2024</b>

		<p>preocupación frente a las solicitudes de títulos mineros en sus territorios. En general, expresan dudas sobre qué beneficios traerán estos proyectos, y cómo se va a garantizar la protección del agua, la tierra y los medios de vida tradicionales como la agricultura y la pesca. Aunque algunas personas están abiertas al diálogo, piden que se les informe de manera clara y que se priorice el bienestar de quienes han vivido siempre en estos territorios.</p> <p>Uno de los temas que más preocupa es la posible contaminación de fuentes hídricas como ríos, quebradas y caños, que son vitales para la vida diaria y para la producción de alimentos. Pidieron además que los proponentes de los títulos tengan una comunicación constante y cercana con la comunidad.</p> <p>Por otro lado, varias personas mencionaron la ausencia de beneficios visibles de proyectos mineros anteriores y pidieron que esta vez se tengan en cuenta las familias del Resguardo Indígena Alto San Jorge que viven en estas zonas. Insisten en que cualquier actividad minera debe respetar los territorios, y en que las decisiones no se pueden tomar sin contar con quienes habitan y cuidan esas tierras desde hace generaciones.</p>
<b>Autoridad territorial</b>	Alcaldía personería Ministerio De Minas Y Energía Agencia De Renovación Del Territorio Gobernación	<i>Durante el desarrollo del procedimiento de Audiencias Públicas Mineras en Montelíbano, distintas autoridades e instituciones manifestaron la importancia de garantizar la participación directa de las comunidades. La Alcaldía Municipal expresó que es necesario asegurar que cualquier proyecto minero se articule con el desarrollo del territorio y respeten los planes locales. La Personería Municipal hizo énfasis en que se debe proteger el derecho a la información y a la participación de las comunidades, en especial aquellas que han sido históricamente vulneradas o desplazadas. Por su parte, la Agencia de Renovación del Territorio (ART) resaltó que muchas de las zonas donde se pretenden desarrollar estos proyectos hacen parte de territorios priorizados para la implementación del Acuerdo de Paz, por lo que cualquier intervención minera debe estar alineada con los procesos de desarrollo rural integral. El Ministerio de Minas y Energía ha mostrado disposición para apoyar procesos de formalización de mineros tradicionales, especialmente aquellos que ven en la minería una oportunidad para mejorar su situación de manera formal y sostenible. Esto siendo complementario a la actividad de los títulos mineros vigentes o a las solicitudes mineras en trámite.</i>



 <b>Agencia Nacional de Minería</b>	<b>GENERACIÓN DE TÍTULOS MINEROS</b>		<b>CÓDIGO: MIS3-P-008-F-003</b>
	<b>FORMATO</b>		<b>VERSIÓN: 2</b>
	<b>INFORME SOCIAL</b>		<b>FECHA VIGENCIA: 03/sept./2024</b>

<b>Proponente</b>	<p><i>Personas Jurídicas</i></p> <p><i>Cordoba Drilling and Mining Solutions, Spring Coal, Cuadrado Y Asociados S.A.S., Catercoq S.A.S. Y Galilea S.A.S.</i></p>	<p><i>En el municipio de Montelíbano, los proponentes Córdoba Drilling and Mining Solutions, Spring Coal, Cuadrado Y Asociados S.A.S., Catercoq S.A.S. Y Galilea S.A.S. han participado en el procedimiento de Audiencias Públicas Mineras presentando solicitudes relacionadas principalmente con la exploración y explotación de carbón y materiales de construcción. Estas empresas han manifestado su compromiso con el proceso de participación ciudadana, reconociendo la importancia de construir una relación directa y transparente con las comunidades. Desde lo social, han planteado apuestas relacionadas con la generación de empleo local, la capacitación de mano de obra en alianza con el SENA, el fortalecimiento de emprendimientos locales, así como el desarrollo de proyectos sociales, ambientales y comunitarios en las zonas donde se proyecta intervenir. Si bien la comunidad ha expresado la necesidad de que estos compromisos se formalicen mediante acuerdos colectivos verificables, los proponentes han mostrado disposición para mantener el diálogo, atender los requerimientos planteados y articularse con las autoridades locales y étnico-territoriales del municipio.</i></p>
<b>Organizaciones</b>	<p><i>Asociación de víctimas:</i></p> <p><i>Asociación de Campesinos Desplazados de Tierradentro (ASOCAMDETI)</i></p> <p><i>Asociación de mineros:</i></p> <p><i>Asociación de Areneros de Montelíbano</i></p>	<p><i>La Asociación de Areneros de Montelíbano, compuesta por mineros tradicionales que extraen material del río de forma artesanal, expresó su fuerte preocupación por la llegada de nuevas solicitudes mineras que podrían usar maquinaria pesada. Temen que esto ponga en riesgo su forma de trabajo y su fuente de sustento, ya que llevan años realizando esta labor sin causar grandes afectaciones ambientales. Solicitan que se detenga este proceso hasta que se garantice que su actividad como mineros de subsistencia será respetada.</i></p> <p><i>Por su parte, la Asociación de Campesinos Desplazados de Tierradentro (ASOCAMDETI) manifestó interés en dialogar con las empresas proponentes, pero también pidieron que se les incluya en procesos de formalización y capacitación, especialmente para mineros artesanales. Cómo podrían vincularse laboralmente si los títulos mineros llegan a entregarse. Recalcan la importancia de proteger el medio ambiente y asegurarse de que cualquier actividad minera aporte empleo real y beneficios sociales.</i></p>

 <b>Agencia Nacional de Minería</b>	<b>GENERACIÓN DE TÍTULOS MINEROS</b>	<b>CÓDIGO: MIS3-P-008-F-003</b>
	<b>FORMATO</b>	<b>VERSIÓN: 2</b>
	<b>INFORME SOCIAL</b>	<b>FECHA VIGENCIA: 03/sept./2024</b>

## 6. Concepto social.

Evaluación social resultado del relacionamiento en el marco de implementación del procedimiento de Audiencias Públicas Mineras para el Otorgamiento de Títulos Mineros.

En el marco de la implementación del procedimiento de Audiencias Públicas Mineras en el municipio de Montelíbano, Córdoba, el proceso de socialización de las solicitudes viabilizadas y el fortalecimiento del diálogo social se ha estructurado en distintos momentos, incluyendo visitas comunitarias, ejercicios de pedagogía y la construcción de acuerdos entre comunidades y proponentes. Esta estrategia buscó generar condiciones para una participación informada de la ciudadanía y mitigar posibles conflictos socioambientales asociados al otorgamiento de títulos mineros.

Durante las semanas del 10 al 14 de marzo, del 25 al 28 de marzo y del 7 al 11 de abril de 2025, se llevaron a cabo espacios de diálogo social en las zonas de influencia de las solicitudes mineras viabilizadas, incluyendo el corregimiento de Tierradentro, El Palmar y diversas veredas del municipio. Estas jornadas contaron con la participación de líderes comunitarios, representantes de Juntas de Acción Comunal, algunos proponentes y el Ministerio de Minas. Posteriormente, el 8 de abril se continuó el procedimiento en el corregimiento de Pica Pica Nuevo, seguido por nuevos espacios desarrollados el 6 de mayo y el 10 de junio.

La implementación del procedimiento continuó entre el 9 y el 13 de junio, del 24 al 27 de junio y, finalmente, del 7 al 11 de julio. A lo largo de estos diálogos, las comunidades expresaron una amplia gama de inquietudes relacionadas con la legalidad de los títulos mineros, la falta de acceso a información clara y oportuna, la protección de cuerpos hídricos como el río San Jorge y diversas quebradas, así como los impactos sociales, económicos y culturales de los proyectos. Se resaltaron preocupaciones sobre la exclusión de prácticas tradicionales como la minería artesanal, la pesca y la agricultura, así como el riesgo a la seguridad alimentaria. Entre los principales requerimientos se incluyeron el acceso a información pública, la generación de empleo local con enfoque de género y territorial, el fortalecimiento de vías rurales, programas de formación con el SENA, y el respeto a los territorios colectivos.

Una de las amenazas más reiteradas fue el impacto a fuentes hídricas y la posible contaminación de cuerpos de agua, lo cual representa una gran preocupación en comunidades rurales cuya economía depende de actividades como la pesca, el cultivo y el consumo directo de estas aguas. A esto se suman antecedentes negativos de extracción ilícita y falta de seguimiento efectivo por parte de autoridades ambientales. Como acciones de mitigación, se propone fortalecer la articulación entre la ANM y la CVS, divulgar las guías minero-ambientales y promover tecnologías sostenibles que minimicen los riesgos.

Otro riesgo identificado en los diálogos realizados fue la exclusión de sectores como juventudes y personas mayores frente a las oportunidades de empleo que podrían derivarse de una eventual operación minera. Las comunidades expresaron la necesidad de que se implementen programas de formación y empleabilidad que consideren estos grupos, reconociendo sus capacidades, limitaciones y conocimientos del territorio. De igual forma, se solicitó acompañamiento para fortalecer procesos asociativos en minería artesanal.

Frente al riesgo de accidentes viales, especialmente por el tránsito de maquinaria pesada, los líderes comunitarios manifestaron la necesidad de establecer medidas preventivas para evitar afectaciones a niños, niñas, adolescentes y adultos mayores. Se sugieren acciones como señalización adecuada, formación en

 <b>Agencia Nacional de Minería</b>	<b>GENERACIÓN DE TÍTULOS MINEROS</b>		<b>CÓDIGO: MIS3-P-008-F-003</b>
	<b>FORMATO</b>		<b>VERSIÓN: 2</b>
	<b>INFORME SOCIAL</b>		<b>FECHA VIGENCIA: 03/sept./2024</b>

seguridad vial para transportistas y regulación estricta del tránsito en zonas rurales no aptas para carga pesada.

Un aspecto positivo destacado por las comunidades fue el acercamiento de la Agencia Nacional de Minería y otras entidades estatales al territorio, lo cual ha permitido generar procesos de información y orientación. Este acercamiento también abrió la puerta a la construcción de posibles acuerdos entre comunidad y proponentes para la Audiencia Pública Minera, creando condiciones mínimas de confianza para el tratamiento de temas sensibles.

<b>Riesgo</b>	<b>Amenaza</b>	<b>Vulnerabilidad</b>	<b>Posibles acciones</b>
<i>Contaminación y alteración de cuerpos hídricos.</i>	<i>Contaminación de fuentes de agua como el río San Jorge y la quebrada La Liceta debido a la actividad minera.</i>	<i>Las comunidades dependen de estos cuerpos hídricos para el abastecimiento y actividades económicas (pesca, agricultura).  Aumento de riesgo por actividad minera mal planificada, sin estudios ambientales adecuados.</i>	<i>Fortalecer la vigilancia y protección de cuerpos de agua.  Se propone generar espacios de seguimiento en encuentros con la CVS y la ANM.  Divulgar guías minero-ambientales y monitorear cuerpos hídricos.</i>
<i>Falta de acceso a información</i>	<i>Desinformación sobre la legalidad de los títulos mineros y falta de documentación pública.</i>	<i>Dificultades de acceso a internet y recursos para obtener información sobre el estado de los títulos.</i>	<i>Brindar a las comunidades información clara y accesible sobre el proceso minero.  Diversificar los canales oficiales de consulta ciudadana e implementar rutas claras de información comunitaria.</i>
<i>Exclusión de la población vulnerable (juventudes y personas mayores)</i>	<i>Poblaciones excluidas de las oportunidades laborales en la minería.</i>	<i>La minería puede vulnerar a grupos poblacionales al ser una actividad física y mentalmente demandante, excluye a</i>	<i>Incluir programas de capacitación y empleabilidad.  Implementar formación técnica, programas de</i>

 <b>Agencia Nacional de Minería</b>	<b>GENERACIÓN DE TÍTULOS MINEROS</b>		<b>CÓDIGO: MIS3-P-008-F-003</b>
	<b>FORMATO</b>		<b>VERSIÓN: 2</b>
	<b>INFORME SOCIAL</b>		<b>FECHA VIGENCIA: 03/sept./2024</b>

		<i>mayores y jóvenes sin experiencia.</i>	<i>primer empleo y rutas de inclusión laboral para estas poblaciones.</i>
<i>Accidentes viales</i>	<p><i>Accidentes de tránsito relacionados con el transporte de maquinaria pesada.</i></p> <p><i>Aumento del tránsito sin regulación por veredas genera accidentes.</i></p>	<p><i>La construcción de infraestructuras inadecuadas para vehículos pesados y el tránsito de estos en zonas rurales</i></p>	<p><i>Sensibilizar sobre la necesidad de seguridad vial.</i></p> <p><i>Señalización adecuada, capacitación a conductores.</i></p>
<i>Impactos sociales</i>	<p><i>Desconfianza comunitaria en el proceso minero, especialmente por experiencias previas negativas.</i></p> <p><i>Afectaciones sociales no mitigadas como impactos negativos en su tejido social, económico o cultural, sin acompañamiento, reparación o atención efectiva por parte de las empresas o el Estado.</i></p>	<p><i>Resistencia a la llegada de nuevos proyectos mineros debido a la falta de confianza en las autoridades y los proponentes</i></p>	<p><i>Mantener el diálogo abierto entre comunidad y proponentes.</i></p> <p><i>Establecer mecanismos de diálogo continuo, espacios de veeduría social y compromisos verificables con la comunidad.</i></p>
<i>Desigualdad de género en la minería</i>	<p><i>Desigualdad en las oportunidades de empleo para mujeres y comunidades con roles de cuidado.</i></p>	<p><i>Las mujeres, especialmente en algunas veredas, tienen roles de cuidadoras y no suelen participar en la minería.</i></p>	<p><i>Incluir a las mujeres en programas y acciones con enfoque de género.</i></p> <p><i>Diseñar programas de formación, empleabilidad</i></p>

 <b>Agencia Nacional de Minería</b>	<b>GENERACIÓN DE TÍTULOS MINEROS</b>		<b>CÓDIGO: MIS3-P-008-F-003</b>
	<b>FORMATO</b>		<b>VERSIÓN: 2</b>
	<b>INFORME SOCIAL</b>		<b>FECHA VIGENCIA: 03/sept./2024</b>

			<i>e inclusión con enfoque de género y territorial.</i>
<i>Impacto en la seguridad y bienestar de las comunidades</i>	<p><i>Conflictos sociales por la expansión minera en áreas sensibles.</i></p> <p><i>Expansión de proyectos mineros sin consulta puede generar tensiones.</i></p>	<i>Las comunidades no están suficientemente informadas sobre los riesgos que implica la minería para su bienestar y seguridad.</i>	<p><i>Brindar mayor claridad sobre impactos sociales a las comunidades.</i></p> <p><i>Definir impactos, comunicar de forma clara y anticipada, y establecer protocolos de atención a los conflictos.</i></p>
<i>Impacto en el entorno físico</i>	<i>Inundaciones y deslizamientos debido a la actividad minera y el clima.</i>	<i>Zonas con alta precipitación y construcción en áreas de riesgo para inundaciones.</i>	<p><i>Revisar la relación entre minería e inundaciones.</i></p> <p><i>Implementar alertas tempranas y promover articulación con entidades encargadas de la gestión del riesgo.</i></p>
<i>Afectaciones a actividades económicas tradicionales</i>	<i>Desplazamiento de actividades como la pesca, agricultura, ganadería y minería artesanal.</i>	<i>Falta de inclusión de las economías locales en los proyectos mineros.</i>	<i>Promover la formalización de minería artesanal, acuerdos para el acceso a materiales de construcción, protección de la economía local y priorización de bienes y servicios comunitarios en los proyectos.</i>

## Referencias

Alcaldía Municipal de Montelíbano, 2024. Plan de Desarrollo Municipal de Montelíbano 2024 – 2027 “Progreso seguro para que Montelíbano sea diferente”. Recuperado de:



 <b>Agencia Nacional de Minería</b>	<b>GENERACIÓN DE TÍTULOS MINEROS</b>	<b>CÓDIGO: MIS3-P-008-F-003</b>
	<b>FORMATO</b>	<b>VERSIÓN: 2</b>
	<b>INFORME SOCIAL</b>	<b>FECHA VIGENCIA: 03/sept./2024</b>

[https://montelibanocordoba.micolombiadigital.gov.co/sites/montelibanocordoba/content/files/001219/60934\\_plan-de-desarrollo-sancionado-montelibano.pdf](https://montelibanocordoba.micolombiadigital.gov.co/sites/montelibanocordoba/content/files/001219/60934_plan-de-desarrollo-sancionado-montelibano.pdf)

Alcaldía Municipal de Montelíbano, 2020. Plan de Desarrollo Territorial municipio de Montelíbano. “Trabajemos Juntos por el Desarrollo con Sensibilidad Social” 2020-2023. Recuperado de: [https://montelibanocordoba.micolombiadigital.gov.co/sites/montelibanocordoba/content/files/000457/22843\\_plan-de-desarrollo-2020.pdf](https://montelibanocordoba.micolombiadigital.gov.co/sites/montelibanocordoba/content/files/000457/22843_plan-de-desarrollo-2020.pdf)

Defensoría del Pueblo, 2018. Recuperado de: <https://alertastempranas.defensoria.gov.co/Alerta/Details/91726>

Departamento Administrativo de Estadística Nacional – DANE, 2018. Recuperado de: [https://sitios.dane.gov.co/cnpv/app/views/informacion/perfiles/23466\\_infografia.pdf](https://sitios.dane.gov.co/cnpv/app/views/informacion/perfiles/23466_infografia.pdf)

Centro Latinoamericano de Investigación Periodística, 2023. El dilema de San Matías: sacar el cobre o restituir a las víctimas. Recuperado de: <https://www.elclip.org/titulos-mineros-cordoba-san-matias-victimas-indigenas/>

El Espectador, 2023. Los peligros de la gran minería en Córdoba de los que intentó alertar Rafael Moreno. Recuperado de: <https://www.elespectador.com/judicial/los-peligros-de-la-gran-mineria-en-cordoba-de-los-que-intento-alertar-rafael-moreno/>

La Paz en el Territorio, 2024. Mapas de Riesgo. Recuperado de: <https://lapazenelterreno.com/mapas-de-riesgo/amenazas-asesinan-lideres-sur-cordoba/montelibano.html>

Portal de Datos Abiertos, Agencia Nacional de Tierras, 2024. Recuperado de: <https://data-agenciadetierras.opendata.arcgis.com/datasets/agenciadetierras::resguardos-ind%C3%ADgenas-1/explore?location=7.923426%2C-75.467999%2C11.86>


Registro Único de Víctimas, 2024. Víctimas por Hecho Victimizante - Municipio MONTELIBANO. Recuperado de: <https://cifras.unidadvictimas.gov.co/Cifras#!/hechos>

Sistema Nacional de Información Cultural, 2024. Recuperado de: <https://www.sinic.gov.co/SINIC/ColombiaCultural/ColCulturalBusca.aspx?AREID=3&SECID=8&IdDep=23&COLTEM=216>

TerriData, 2024. Municipio de Montelíbano. Recuperado de: [https://terridata.blob.core.windows.net/fichas/Ficha\\_23466.pdf](https://terridata.blob.core.windows.net/fichas/Ficha_23466.pdf)

Unidad de Restitución de Tierras, 2024. Estadísticas Solicitudes Restitución Discriminadas Municipios, recuperado de: <https://www.datos.gov.co/Agricultura-y-Desarrollo-Rural/Estad-sticas-Solicitudes-Restituci-n-Discriminadas/s87b-tjcc/data>

Unidad de Restitución de Tierras, 2021. Recuperado de: <https://www.urf.gov.co/-/unidad-de-restituci3n-de-tierras-socializa-ruta-del-proceso-a-v%C3%ADctimas-en-montel%C3%ADbano->

 <b>Agencia Nacional de Minería</b>	<b>GENERACIÓN DE TÍTULOS MINEROS</b>	<b>CÓDIGO: MIS3-P-008-F-003</b>
	<b>FORMATO</b>	<b>VERSIÓN: 2</b>
	<b>INFORME SOCIAL</b>	<b>FECHA VIGENCIA: 03/sept./2024</b>

[córdoba?inheritRedirect=true&redirect=%2Fsearch%3Fq%3DDespojo%2BBajo%2BCauca%26delta%3D75%26tag%3Dnoticias\\_2020%26start%3D19%26tag%3Dnoticias](https://córdoba.inheritRedirect=true&redirect=%2Fsearch%3Fq%3DDespojo%2BBajo%2BCauca%26delta%3D75%26tag%3Dnoticias_2020%26start%3D19%26tag%3Dnoticias)

UARIV, 2024. Visor Geográfico de los Sujetos de Reparación Colectiva (SRC). Recuperado de:  
<https://datos.paz.unidadvictimas.gov.co/sujetos-colectivos/>