

 Agencia Nacional de Minería	GENERACIÓN DE TÍTULOS MINEROS		CÓDIGO: MIS3-P-008-F-003
	FORMATO		VERSIÓN: 2
	INFORME SOCIAL		FECHA VIGENCIA: 03/sept./2024

Fecha:	8	08	2025	Lugar	Dabeiba, Antioquia
Objetivo General:	Garantizar el derecho a la participación real, inclusiva y efectiva de la comunidad, organizaciones sociales y entidades públicas y privadas en los procesos de titulación minera; así como la aplicación de los principios de coordinación, concurrencia y subsidiariedad en el proceso de titulación minera con el fin de armonizar la legislación ambiental, las políticas y normas municipales y/o departamentales con el desarrollo de los proyectos mineros.				
Alcance de las acciones y del Informe:	<p>Este informe presenta el trabajo de relacionamiento realizado en el marco de la implementación del procedimiento de Audiencias Públicas Mineras para el Otorgamiento de Títulos Mineros en los diferentes lugares del país en el que se encuentran propuestas viabilizadas para el posible otorgamiento de títulos mineros.</p> <p>A su vez, brinda elementos de acciones con el fin de aportar la realización de la actividad minera en los territorios, reconociendo las inquietudes, percepciones y expectativas de las comunidades con relación a la actividad minera y que se pueda hacer una minería para la vida al servicio de las comunidades y el país.</p> <p>Este informe social es de carácter público, en el mismo podrán encontrar material fotográfico y audiovisual de los procesos realizados en territorio, todo el material audiovisual cuenta con el permiso de los diferentes actores.</p>				
Nombres y apellidos Quien realiza	Mónica Patricia Pérez Carvajal Diana Isabel Henao Henao Carolina Guarín Rivera Jimmy Alexander Parra Sergio Sarmiento Alejandra Poveda Torres			Rol contratista:	Líder social Social pedagógica Audiovisual SIG Social junior Abogada étnica.
Nombres y apellidos Quien revisa	Luisa Fernanda Flórez Diana Chavarro Rodríguez			Rol contratista:	Contratista social Contratista social

 Agencia Nacional de Minería	GENERACIÓN DE TÍTULOS MINEROS	CÓDIGO: MIS3-P-008-F-003
	FORMATO	VERSIÓN: 2
	INFORME SOCIAL	FECHA VIGENCIA: 03/sept./2024

1. Introducción



Vista al parque principal de Dabeiba, 06 de mayo de 2025 - Equipo VCT Agencia Nacional de Minería

La Agencia Nacional de Minería (en adelante ANM) es la entidad del Estado que tiene por objeto principal administrar integralmente los recursos minerales, promover el aprovechamiento óptimo y sostenible de los recursos mineros de conformidad con las normas pertinentes y en coordinación con las autoridades ambientales en los temas que lo requieran, lo mismo que hacer seguimiento a los títulos de propiedad privada del subsuelo cuando le sea delegada esta función por el Ministerio de Minas y Energía de conformidad con la ley¹.

La ANM se compone en su organización, conforme al Decreto 4134 de 2011², por Presidencia, la Oficina Asesora Jurídica, la Oficina de Control Interno, la Oficina de Tecnología e Información y cuatro vicepresidencias: Vicepresidencia Administrativa y Financiera, Vicepresidencia de Contratación y Titulación, Vicepresidencia de Seguimiento, Control y Seguridad Minera y Vicepresidencia de Promoción y Fomento. Estas a su vez se dividen en grupos de trabajo según lo establecen las Resoluciones 206 de 2013, 790 de 2019 y 223 de 2021.

La Vicepresidencia de Contratación y Titulación Minera – VCT se encarga de implementar el procedimiento de Audiencia Pública Minera para el Otorgamiento de Títulos Mineros, con el objetivo de garantizar el derecho a la participación real, inclusiva y efectiva de la comunidad, organizaciones sociales y entidades públicas y privadas en los procesos de titulación minera; así como la aplicación de los principios de coordinación, concurrencia y subsidiariedad en el proceso de titulación minera con el fin de armonizar la legislación ambiental, las políticas y normas municipales y departamentales con el desarrollo de los proyectos mineros.

 Agencia Nacional de Minería	GENERACIÓN DE TÍTULOS MINEROS	CÓDIGO: MIS3-P-008-F-003
	FORMATO	VERSIÓN: 2
	INFORME SOCIAL	FECHA VIGENCIA: 03/sept./2024

En el marco de implementación del procedimiento de [Audiencias Públicas Mineras](#), en el municipio de **Dabeiba, Antioquia**, se ha elaborado el presente documento con el fin de dar a conocer el proceso de relacionamiento con diferentes actores del municipio, sus posturas, inquietudes y expectativas con relación a la actividad minera en sus territorios y el posible otorgamiento de las cinco (5) **propuestas viabilizadas de contrato de concesión minera**. A la vez, presenta una lectura de contexto del municipio, un estado de la actividad minera del territorio, informe narrativo de la implementación del procedimiento en el municipio, un ejercicio de caracterización de actores claves relacionados con la actividad minera y finalmente, un concepto técnico-social por parte de los profesionales encargados de implementar el proceso en este municipio.

Este procedimiento le apuesta a la visión del gobierno con relación al respeto y cuidado de los recursos naturales no renovables (RNNR), que se basa en la soberanía nacional respecto de ellos y en su importancia estratégica para la reindustrialización de la economía, la transición energética, la soberanía alimentaria y la construcción de infraestructura pública.

La implementación del procedimiento de Audiencias Públicas Mineras para el otorgamiento de títulos mineros busca que la minería se lleve a cabo en los territorios al servicio de las comunidades y sus intereses, ya que sus voces son su eje fundamental. La minería para la vida también incluye respetar el ordenamiento del territorio alrededor del agua, garantizar la justicia social y la vida integral de las personas, el derecho a la alimentación y la búsqueda de transformaciones productivas que ayuden al país a su internacionalización y el respeto por el medio ambiente. Esta visión de la minería busca que la realización de esta actividad garantice la protección del medio ambiente, la participación de las comunidades, la generación de empleos, la construcción de encadenamientos productivos y la transferencia de conocimiento y tecnología. De esta manera, la minería se pone al servicio del país.

Desde estas consideraciones, en este informe se detallan los resultados del proceso de relacionamiento con autoridades territoriales, proponentes, comunidad, líderes, lideresas y organizaciones sociales, desarrollado en el marco de la implementación del procedimiento de Audiencias Públicas Mineras en el municipio de Dabeiba, Antioquia. A continuación, se presentan algunos aspectos para tener en cuenta:

- El equipo encargado del proceso de relacionamiento diseñó e implementó diversas acciones y metodologías basadas en enfoques diferenciales y territoriales del municipio. Entre estas acciones se destacan visitas de campo, diálogos sociales, cartografías sociales, diálogos con autoridades locales, diálogos mixtos entre proponentes y comunidades; así como reuniones virtuales y presenciales con proponentes y sesiones pedagógicas. Estas actividades buscaron facilitar la comprensión del proceso de otorgamiento de títulos mineros, divulgar las propuestas viabilizadas en el municipio y explicar las diferentes figuras jurídicas relacionadas con la contratación y el ciclo minero. La información recopilada se registró en bases de datos, el informe escrito y en el formato audiovisual realizado por el equipo, gestionado según las políticas de datos establecidas en la Ley 1581 de 2012.
- El proceso de relacionamiento con autoridades territoriales, proponentes, comunidad, líderes, lideresas y organizaciones sociales, desarrollado en el marco de la implementación del procedimiento de Audiencias Públicas Mineras en el municipio de Dabeiba, Antioquia se desarrolló en cuatro momentos:

1. Fase de aproximación al territorio

 Agencia Nacional de Minería	GENERACIÓN DE TÍTULOS MINEROS	CÓDIGO: MIS3-P-008-F-003
	FORMATO	VERSIÓN: 2
	INFORME SOCIAL	FECHA VIGENCIA: 03/sept./2024

2. Fase de coordinación y concurrencia, diálogo y participación ciudadana
3. Fase de pedagogía y diálogo social
4. Fase de Audiencia Pública Minera (en adelante APM).

La implementación de las fases mencionadas será descrita en el numeral cuatro (4) del presente informe social denominado: **Informe narrativo de la implementación del procedimiento en el territorio.**

2. Lectura de contexto

Ubicación

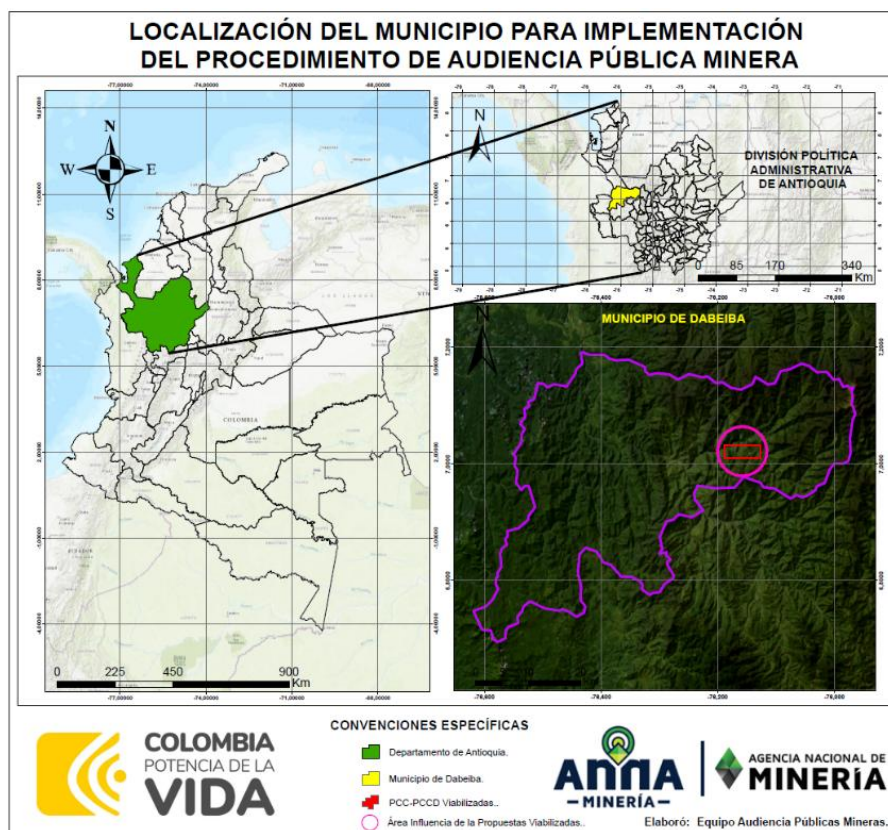


Vista al casco urbano de Dabeiba, 10 de abril de 2025 – Equipo VCT Agencia Nacional de Minería

Dabeiba, conocido como la puerta de entrada al Urabá antioqueño, está ubicado en el noroccidente de la subregión Occidente del departamento de Antioquia, a aproximadamente 187 kilómetros de la ciudad de Medellín. Fue erigido como municipio el 3 de noviembre de 1887, tras haber sido parte del municipio de Frontino. Dabeiba, limita al norte con los municipios de Ituango y Mutatá; al oriente con Peque y Uramita; al sur con Frontino; y al occidente con Murindó y el departamento del Chocó.

Cuenta con una extensión territorial de 1.883 km², se encuentra a una altitud de 450 metros sobre el nivel del mar y presenta una temperatura promedio de 24 °C. Su territorio está conformado por 98 veredas y tres (3) corregimientos: San José de Urama, Llano Grande - La Nueva Habana y Camparrusia.

 Agencia Nacional de Minería	GENERACIÓN DE TÍTULOS MINEROS	CÓDIGO: MIS3-P-008-F-003
	FORMATO	VERSIÓN: 2
	INFORME SOCIAL	FECHA VIGENCIA: 03/sept./2024



Equipo VCT Agencia Nacional de Minería

Actividad económica

La economía del municipio de Dabeiba se fundamenta principalmente en la agricultura y la ganadería, y en menor medida, en el desarrollo del sector acuícola.

 Agencia Nacional de Minería	GENERACIÓN DE TÍTULOS MINEROS	CÓDIGO: MIS3-P-008-F-003
	FORMATO	VERSIÓN: 2
	INFORME SOCIAL	FECHA VIGENCIA: 03/sept./2024



Cultivo de cacao en la vereda Antadó, Dabeiba 06 de mayo de 2025. Equipo VCT Agencia Nacional de Minería

Dabeiba es un territorio resiliente que ha logrado superar períodos de conflicto y violencia, enfocando sus esfuerzos en la construcción de paz y el fortalecimiento de su identidad local. En los últimos años, ha promovido el turismo como una estrategia para visibilizar y aprovechar su riqueza natural, cultural y humana, posicionándose como un destino emergente en el departamento de Antioquia.



Fotografía 1. Museo Zorará - Museo Arqueológico y Etnográfico de Dabeiba, 07 de mayo de 2025. Equipo VCT Agencia Nacional de Minería

 Agencia Nacional de Minería	GENERACIÓN DE TÍTULOS MINEROS	CÓDIGO: MIS3-P-008-F-003
	FORMATO	VERSIÓN: 2
	INFORME SOCIAL	FECHA VIGENCIA: 03/sept./2024

Población

Según proyecciones del Departamento Administrativo Nacional de Estadística (DANE) para el año 2024, el municipio de Dabeiba cuenta con una población estimada de aproximadamente 24.586 habitantes. De este total, el 56,56 % reside en áreas rurales, mientras que el 43,3 % se encuentra en zonas urbanas.

Población étnica:

Dabeiba se caracteriza por contar con una gran riqueza cultural gracias a su diversidad étnica. La población indígena asciende a 4.808 personas, pertenecientes principalmente a la etnia Emberá Katío, distribuidas en 11 resguardos indígenas. Adicionalmente, 134 personas se autorreconocen como negras, mulatas o afrodescendientes, lo que evidencia la riqueza cultural del municipio.



Comunidad Indígena Embera Katío, Dabeiba 24 de abril de 2025 - Equipo VCT Agencia Nacional de Minería

De conformidad con la información registrada por el Departamento Nacional de Planeación en la herramienta de consulta TerriData, se tiene que el registro de población étnica en el municipio corresponde a un total de 4942 personas, de las cuales 4808, es decir el 97.3%, hacen parte de comunidades indígenas, particularmente del Pueblo Indígena Emberá Katío. Igualmente, se tiene que 134 personas, se registran como integrantes de comunidad Negras, Afrocolombianas, Raizales o Palenqueras, lo cual corresponde al 2.7% de la población étnica del municipio.

 Agencia Nacional de Minería	GENERACIÓN DE TÍTULOS MINEROS	CÓDIGO: MIS3-P-008-F-003
	FORMATO	VERSIÓN: 2
	INFORME SOCIAL	FECHA VIGENCIA: 03/sept./2024

Por su parte, a través de la consulta de Anna Minería, se tiene registro oficial de 17 resguardos titulados en favor de comunidades indígenas con jurisdicción en el municipio.

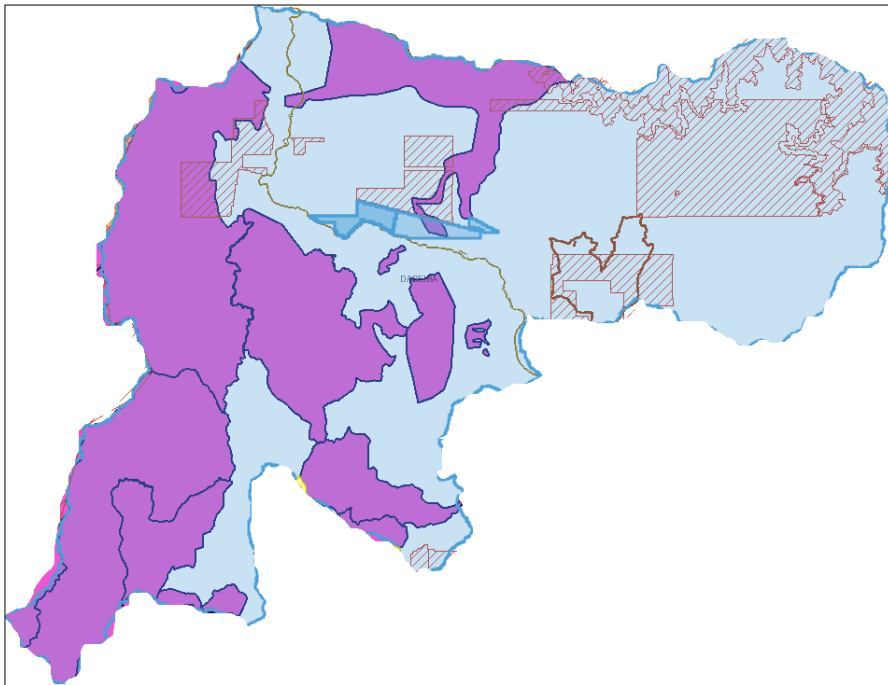
En la siguiente tabla se encuentra la relación de dichos territorios:

NOMBRE DEL RESGUARDO	PUEBLO INDÍGENA	ÁREA (Ha)
RESGUARDO INDÍGENA EMBERA KATIO DEL RIO MURINDO	EMBERA KATIO	18270
RESGUARDO INDÍGENA EMBERA DE LOS RIOS PAVARANDO Y AMPARRADO MEDIO	EMBERA	22100
RESGUARDO INDÍGENA EMBERA - KATIO DE CHONTADURAL - CAÑERO	EMBERA KATIO	9850
RESGUARDO INDÍGENA EMBERA DE CHIMURRO Y NENDO	EMBERA	13185
RESGUARDO INDÍGENA EMBERA- KATIO DE CHOROMANDO ALTO Y MEDIO	EMBERA KATIO	3035
RESGUARDO INDÍGENA EMBERA-KATIO DE JENATURADO	EMBERA KATIO	600
RESGUARDO INDÍGENA EMBERA - KATIO DE CHAQUENODA	EMBERA KATIO	23843,12
RESGUARDO INDÍGENA EMBERA - CATIO DEL RIO CHAJERADO	EMBERA	42230
RESGUARDO INDÍGENA EMBERA DRUA	EMBERA KATIO	17,0062
RESGUARDO INDÍGENA EMBERA - CATIO DE "EL PITAL" - NARIKIZAVI	EMBERA KATIO	274,1222
RESGUARDO INDÍGENA EMBERA-KATIO DE AMPARRADO ALTO MEDIO	EMBERA KATIO	17835
RESGUARDO INDÍGENA MURRI-PANTANOS	EMBERA KATIO	30788
RESGUARDO INDÍGENA EMBERA KATIO DE SEVER	EMBERA KATIO	10497,36
RESGUARDO EMBERA KATIO DE CAÑAVERALES - ANTADO	EMBERA KATIO	4770
RESGUARDO INDÍGENA EMBERA DE CHUSCAL Y TUGURIDOCITO	EMBERA	5122
RESGUARDO INDÍGENA EMBERA DE URADA JIGUAMIANDO	EMBERA	19744,59
RESGUARDO INDÍGENA EMBERA CATIO DE CHOROMANDO BAJO Y LA LEJIA "MONZHOMANDO"	EMBERA KATIO	185,902

De la información reportada, es importante mencionar que el área total del municipio de Dabeiba es de 1957 kilómetros, de los cuales 787 corresponden a la totalidad del territorio adjudicado bajo la figura de resguardos en favor de comunidades indígenas, lo cual indica que es una alta proporción del área municipal que se encuentra bajo esta figura de protección legal.

En la siguiente imagen cartográfica tomada de Anna Minería, se puede evidenciar la presencia territorial de los resguardos adjudicados a comunidades indígenas en el municipio de Dabeiba. Los resguardos se encuentran resaltados en color magenta. Igualmente, en azul profundo se pueden evidenciar las solicitudes viabilizadas para el municipio que tienen mayor cercanía con estos territorios indígenas.

 Agencia Nacional de Minería	GENERACIÓN DE TÍTULOS MINEROS	CÓDIGO: MIS3-P-008-F-003
	FORMATO	VERSIÓN: 2
	INFORME SOCIAL	FECHA VIGENCIA: 03/sept./2024



Fuente: Anna Minería. Consulta realizada 1-05-2025.

Como parte de la información de contexto de la población étnica del municipio, es necesario hacer mención a que el Pueblo Indígena Emberá Katío, como colectivo, ha sido titular de diversos mecanismos extraordinarios de protección de derechos humanos, emitidos por la Corte Constitucional y la Comisión Interamericana de Derechos Humanos. Algunos de estos mecanismos extraordinarios de protección son:

- Auto 004 de 2009 emitido por la Corte Constitucional:

La Corte realizó un análisis respecto de las situaciones de vulneración de los derechos humanos de distintos pueblos indígenas con ocasión del desplazamiento forzado, y emite una serie de órdenes a diversas entidades del Estado a fin de proteger la pervivencia física y cultural de estas comunidades. Entre los pueblos indígenas protegidos que fueron incluidos en esta providencia se encuentra el pueblo indígena Emberá Katío.

- Sentencia T-652 de 1998 emitida por la Corte Constitucional:

La Corte tuteló los derechos fundamentales del pueblo Emberá-Katío del Alto Sinú (Córdoba), incluyendo la supervivencia, la integridad étnica y cultural, con ocasión de las afectaciones que se generaron por la ejecución del proyecto de la represa de Urrá.

- Sentencia T - 402 de 2011 emitida por la Corte Constitucional.

En este fallo la Corte tutela los derechos de 134 familias pertenecientes al Pueblo Indígena Emberá Katío, a fin de contar con las acciones y medidas necesarias para ser incluidos en el Registro Único de Población Desplazada.

 Agencia Nacional de Minería	GENERACIÓN DE TÍTULOS MINEROS	CÓDIGO: MIS3-P-008-F-003
	FORMATO	VERSIÓN: 2
	INFORME SOCIAL	FECHA VIGENCIA: 03/sept./2024

- Sentencia T – 129 de 2011 emitida por la Corte Constitucional.

Siendo una de las sentencias más icónicas e importantes en la materia, la Corte en este fallo tutela los derechos fundamentales a la consulta previa con las comunidades étnicas y a la existencia, autonomía, integridad e identidad cultural y social de tales pueblos, al igual que a la protección de las riquezas naturales y culturales de la Nación, en favor particularmente de las comunidades del Pueblo Indígena Emberá Katío tutelantes, particularmente de algunos municipios del departamento de Chocó.

- Trámite de la petición 13.144 del Pueblo Indígena Emberá Katío vs. Colombia - Comisión Interamericana de Derechos Humanos.

Esta petición, presentada por el Pueblo Indígena Emberá Katío del Alto Sinú contra el Estado de Colombia, discute la presunta responsabilidad del Estado respecto de graves violaciones a los derechos humanos del Pueblo Indígena. En caso tal de que la CIDH lo considere necesario, es posible que curse la petición a la Corte Interamericana y se evalúe ya un caso en contra del Estado.

- CIDH: Medidas Cautelares en favor de la Comunidad Indígena Emberá Katío del Alto Sinú.

El 4 de junio de 2001, la CIDH otorgó medidas cautelares en favor de Kimi Domicó, y demás miembros de la Comunidad Indígena Embera Katío del Alto Sinú y solicitó al Estado colombiano adoptar de manera urgente las medidas necesarias para establecer el paradero y proteger la vida e integridad personal de las personas beneficiarias, así como adoptar las medidas necesarias para proteger a los miembros de la Comunidad Indígena Embera Katío del Alto Sinú.

- CIDH: Medidas Cautelares en favor de las familias de los Resguardos Emberá del Río Murindó y Río Chageradó.

La Comisión emite medidas cautelares para evitar un daño irreparable en los derechos a la vida y la integridad de las personas beneficiarias, por lo que solicita al Estado adoptar las medidas necesarias, y culturalmente adecuadas, para salvaguardar la vida e integridad personal de las familias de los Resguardos Río Murindó y Río Chageradó.

Del resumen presentado respecto de algunos de los mecanismos extraordinarios de protección en favor de algunas comunidades del pueblo indígena Emberá, es necesario mencionar que las acciones que se realicen en las cuales se puedan ver involucrados, podrán ser eventualmente revisadas por estos organismos, los cuales posiblemente verificarán que existan las garantías de los derechos que en cada situación les asisten, ya que históricamente han sido sujeto de protección, visualización y seguimiento en materia de derechos humanos, por su situación de especial vulnerabilidad.

Es por ello, que a lo largo del presente informe se dará cuenta del relacionamiento que realizó la Agencia Nacional de Minería con las comunidades étnicas del municipio de Dabeiba, pertenecientes al Pueblo Indígena Emberá, con el propósito de garantizar su derecho a la participación informada antes del

 Agencia Nacional de Minería	GENERACIÓN DE TÍTULOS MINEROS	CÓDIGO: MIS3-P-008-F-003
	FORMATO	VERSIÓN: 2
	INFORME SOCIAL	FECHA VIGENCIA: 03/sept./2024

otorgamiento de títulos mineros, aplicando criterios de enfoque diferencial enmarcados en el respeto de sus formas de Gobierno Propio, Bilingüismo, autonomía y su fundamental relación con el territorio.

Lugares de interés ambiental

Sistema Departamental de Áreas Protegidas de Antioquia, SIDAP

La Asamblea Departamental de Antioquia aprobó la ordenanza 14 del 11 agosto de 2017 por medio de la cual se reconoce el Parque Natural y Ambiental Cañón de La Llorona, ubicado en la subregión de Urabá (entre Dabeiba y Mutatá) como zona de importancia ambiental y geoestratégica para el departamento de Antioquia. Sin embargo, enfrenta amenazas como la deforestación, la minería informal y los movimientos en masa, que han puesto en riesgo sus ecosistemas y las comunidades que habitan en sus alrededores.

Parque Nacional Natural Paramillo


“Por la cual se aprueba el acuerdo 0024 del 2 de mayo de 1977, originario de la Junta Directiva delINDERENA, Por el cual se reserva, alinda y declara como Parque Nacional Natural un área ubicada en los departamentos de Córdoba y Antioquia con el objeto de conservar la flora, fauna, las bellezas escénicas naturales, complejos geomorfológicos, manifestaciones históricas o culturales con fines científicos, educativos, recreativos o estéticos, delimitase y reservase un área de 460.000 hectáreas de superficie aproximada que se denominará Parque Nacional Natural Paramillo”. Está ubicado en la jurisdicción de los departamentos de Córdoba y Antioquia, en los municipios de Tierralta, Puerto Libertador, Montelíbano, San José de Uré, Ituango, Dabeiba, y Peque. En esta área protegida nacen Los ríos Sinú, Manso, Tigre, Esmeralda y Verde, que conforman la subzona hidrográfica del alto Sinú. Por su parte, los ríos San Jorge, Sucio, San Pedro y Uré conforman la región hidrográfica del alto San Jorge. Por otra parte, el río Urama es tributario del río Sucio en la cuenca del Atrato. El Parque Nacional Natural Paramillo tiene una extensión de 504.643,74 hectáreas donde se conservan ecosistemas de selva húmeda tropical, planos inundables, bosques andinos, bosques subandinos, humedales y páramos distribuidos en pisos altitudinales que oscilan entre los 125 msnm en su parte norte hasta los 3960 msnm en su parte sur. El PNN Paramillo es la décima área protegida más grande del país, representa un 4% del área del territorio nacional.

 Agencia Nacional de Minería	GENERACIÓN DE TÍTULOS MINEROS	CÓDIGO: MIS3-P-008-F-003
	FORMATO	VERSIÓN: 2
	INFORME SOCIAL	FECHA VIGENCIA: 03/sept./2024



Parque Nacional Natural Paramillo

La hidrografía de Dabeiba es abundante, con una red de ríos y quebradas que forman parte de importantes cuencas hidrográficas. Los ríos más relevantes son el río Sucio, el río Urama y el río Amparradó, además de numerosas quebradas como la Antadó, Cerrazón, Desmotadora y Chimiadó. Estas fuentes hídricas son esenciales para el abastecimiento de agua potable y el desarrollo de actividades agrícolas y pecuarias.



Río Amparradó y río Amparradó desembocando en río Sucio

3. Actividad minera

El día 1 de julio de 2025 se llevó a cabo la reunión de Coordinación y Concurrencia, en el municipio de **Dabeiba**, Antioquia, y se presentó el siguiente estado minero:

 Agencia Nacional de Minería	GENERACIÓN DE TÍTULOS MINEROS	CÓDIGO: MIS3-P-008-F-003
	FORMATO	VERSIÓN: 2
	INFORME SOCIAL	FECHA VIGENCIA: 03/sept./2024

Tabla Catastro minero – Municipio de Dabeiba, Antioquia

Descripción	Cantidad
Títulos mineros	38
Solicitudes vigentes	88
Solicitudes de contrato de concesión viabilizadas técnica, ambiental, jurídica y económicamente	<u>5</u>

De acuerdo con la información anterior, se presenta la tabla con la información de los títulos vigentes en el municipio de Dabeiba, Antioquia:

Tabla Títulos mineros vigentes – Municipio de Dabeiba – Antioquia

N o.	Código de expediente	Área Ha.	Etapas	Titular	Grupo de minerales
1	IKK-08001X	495.9008	Explotación	(37862) Pluma Blanca S.O.M	Metales preciosos
2	ICQ-08217	87.5288	Explotación	(38351) José Joaquín de la Roche Martínez	Materiales de construcción
3	L2872005	100.1799	Construcción y montaje	(30713) Orlando de Jesús Escobar Mejía	Mineral de manganeso
4	KFP-08251	1300.0291	Explotación	(43946) Anglo American Colombia Exploration S.A.	Cobre
5	KD7-10191	1859.4583	Explotación	(43946) Anglo American Colombia Exploration S.A.	Cobre
6	KFP-08241	1923.3121	Explotación	(43946) Anglo American Colombia Exploration S.A.	Cobre
7	H6595005	1359.4654	Explotación	(57500) Exploraciones Chocó Colombia S.A.S.	Metales preciosos
8	B6247005	2000.8609	Explotación	(57500) Exploraciones Chocó Colombia S.A.S.	Metales preciosos
9	B7187005	1912.7752	Explotación	(57500) Exploraciones Chocó Colombia S.A.S.	Metales preciosos
10	HHJP-23	435.6023	Explotación	(57500) Exploraciones Chocó Colombia S.A.S.	Metales preciosos
11	ICQ-0800495X	1630.0517	Explotación	(57500) Exploraciones Chocó Colombia S.A.S.	Metales preciosos
12	B7526005	3004.1769	Explotación	(57500) Exploraciones Chocó Colombia S.A.S.	Metales preciosos
13	B6253005	3106.9224	Explotación	(57500) Exploraciones Chocó Colombia S.A.S.	Metales preciosos

 Agencia Nacional de Minería	GENERACIÓN DE TÍTULOS MINEROS		CÓDIGO: MIS3-P-008-F-003
	FORMATO		VERSIÓN: 2
	INFORME SOCIAL		FECHA VIGENCIA: 03/sept./2024

1 4	ICQ-0800263X	1658.753	Explotación	(57500) Exploraciones Chocó Colombia S.A.S.	Metales preciosos
1 5	HHJP-22	399.5941	Explotación	(57500) Exploraciones Chocó Colombia S.A.S.	Metales preciosos
1 6	B7198005	1948.7459	Explotación	(57500) Exploraciones Chocó Colombia S.A.S.	Metales preciosos
1 7	HHJP-18	1372.7668	Explotación	(57500) Exploraciones Chocó Colombia S.A.S.	Metales preciosos
1 8	B6757005	1229.9339	Explotación	(57500) Exploraciones Chocó Colombia S.A.S.	Metales preciosos
1 9	HHJP-17	1897.7254	Explotación	(57500) Exploraciones Chocó Colombia S.A.S.	Metales preciosos
2 0	HHJP-16	3572.4544	Explotación	(57500) Exploraciones Chocó Colombia S.A.S.	Metales preciosos
2 1	H6132005	78.4718	Explotación	(73221) Minerales y Ferrosos S.A.S.	Mineral de manganeso
2 2	JGT-14541	46.7029	Explotación	(30073) Jaime Alberto Parra Montoya	Mineral de manganeso
2 3	HIBJ-43	59.1011	Explotación	(37438) Carlos Alberto Marín Arias, (13916) Olga Rivera Galeano	Mineral de oro/ mineral de manganeso
2 4	HIBJ-44	1697.4725	Explotación	(57500) Exploraciones Chocó Colombia S.A.S.	Metales preciosos
2 5	ICQ-080031X	3432.8481	Explotación	(27567) Jupiter S.O.M	Mineral de oro
2 6	H6243005	163.7689	Explotación	(57500) Exploraciones Chocó Colombia S.A.S.	Metales preciosos
2 7	HIBJ-15	5493.8798	Explotación	(57500) Exploraciones Chocó Colombia S.A.S.	Metales preciosos
2 8	KHP-08081	6355.6904	Explotación	(28339) Esquimal S.O.M.	Metales preciosos
2 9	KJR-09141	3672.159	Explotación	(52387) Equitorial Exploration Colombia S.A.S., (17286) Javier de Jesús Patiño Gutiérrez	Metales preciosos
3 0	IH3-10001X	2805.9659	Exploración	(27932) Exploraciones Pantanos Colombia S.A.	Mineral de hierro/mercurio y otros
3 1	HCA-146	1987.271	Exploración	(42211) AngloGold Ashanti Colombia S.A.S.	Metales preciosos
3 2	HCA-14D	1908.3437	Exploración	(42211) AngloGold Ashanti Colombia S.A.S.	Metales preciosos
3 3	HCA-14B	1824.594	Exploración	(42211) AngloGold Ashanti Colombia S.A.S.	Metales preciosos
3 4	HCA-14F	1938.1107	Exploración	(42211) AngloGold Ashanti Colombia S.A.S.	Metales preciosos

 Agencia Nacional de Minería	GENERACIÓN DE TÍTULOS MINEROS		CÓDIGO: MIS3-P-008-F-003
	FORMATO		VERSIÓN: 2
	INFORME SOCIAL		FECHA VIGENCIA: 03/sept./2024

3 5	HCA-14C	1929.0458	Exploración	(42211) Anglogold Ashanti Colombia S.A.S.	Metales preciosos
3 6	HCA-148	1984.2114	Exploración	(42211) Anglogold Ashanti Colombia S.A.S.	Metales preciosos
3 7	HCA-14E	1859.2452	Exploración	(57500) Exploraciones Chocó Colombia S.A.S.	Metales preciosos
3 8	L4525005	5010.1956	Exploración	(40553) Sociedad Ordinaria De Minas Llanada S.O.M.	Metales preciosos

Según la tabla anterior, se evidencia que, en el municipio de DABEIBA, los títulos cuentan con los principales grupos de minerales así: (28) para metales preciosos, (3) para cobre, (3) para mineral de manganeso, (1) mineral de oro, (1) para mineral de oro y mineral de manganeso, (1) para mineral de hierro, mercurio y otros y (1) para materiales de construcción; para un total de treinta y ocho (38) títulos activos en el sistema Anna Minería.

A continuación, se presentan las Ochenta y Nueve (89) solicitudes de Propuestas que tienen las siguientes características: Contrato de Concesión Minera PCC –, Propuestas de Contrato de Concesión Minera con Requisitos Diferenciales PCCD y Áreas de Reserva Especial, que se han presentado ante la ANM para ser evaluadas técnica, económica, jurídica y de certificación ambiental.

Nota: Se presentan Ochenta y Nueve, ya que, durante el desarrollo de este documento y la realización de la reunión de Coordinación y Concurrencia, se solicitó un área adicional.

Tabla Solicitudes vigentes – Municipio de Dabeiba – Antioquia

No.	Código de expediente	Modalidad	Área Ha.	Solicitante	Grupo de minerales
1	LH3-16312X	Contrato de concesión (I 685)	735.6335	(24603) Grupo de Bullet S.A.S.	Metales preciosos
2	503637	Contrato de concesión (I 685)	1576.2988	(18857) Negocios Mineros S.A.	Metales preciosos
3	SBN-08201	Contrato de concesión (I 685)	1936.1928	(24603) Grupo de Bullet S.A.S.	Metales preciosos
4	TGI-08021	Contrato de concesión (I 685)	1627.5797	(82607) Proyecto Andino S.A.S.	Metales preciosos
5	504735	Contrato de concesión (I 685)	4680.031	(82607) Proyecto Andino S.A.S.	Metales preciosos
6	ARE-510856	Área de reserva especial	3163.8021	(97926) Abrahan Zúñiga Ibarquén, (97927) César Augusto Duque González, (95910) Daniela Alejandra Serrano Caro	Metales preciosos
7	PAU-08521	Contrato de concesión (I 685)	1807.447	(60528) Nacional de Minerales y Metales S.A.S.	Metales preciosos
8	504731	Contrato de concesión (I 685)	5068.1884	(82607) Proyecto Andino S.A.S	Metales preciosos

 Agencia Nacional de Minería	GENERACIÓN DE TÍTULOS MINEROS			CÓDIGO: MIS3-P-008-F-003
	FORMATO			VERSIÓN: 2
	INFORME SOCIAL			FECHA VIGENCIA: 03/sept./2024

9	SBS-08562X	Contrato de concesión (I 685)	883.7703	(24603) Grupo De Bullet S.A.S.	Metales preciosos
10	508858	Contrato de concesión (I 685)	126.0551	(89586) Arenas Y Gravas De Antioquia S.A.S.	Materiales de construcción
11	505814	Contrato de concesión (I 685)	2179.6454	(82607) Proyecto Andino S.A.S	Metales preciosos
12	SBS-09071	Contrato de concesión (I 685)	4706.4607	(24603) Grupo De Bullet S.A.S.	Metales preciosos
13	500190	Contrato de concesión (I 685)	2560.8611	(82607) Proyecto Andino Sas	Mineral de oro
14	SBS-09231	Contrato de concesión (I 685)	4661.9001	(24603) Grupo De Bullet S.A.S.	Metales preciosos
15	UCM-08351	Contrato de concesión (I 685)	272.0542	(57500) Exploraciones Chocó Colombia S.A.S.	Metales preciosos
16	SJH-09021	Contrato de concesión (I 685)	8770.5966	(82607) Proyecto Andino S.A.S.	Metales preciosos
17	UGA-08131	Contrato de concesión (I 685)	1370.7934	(57500) Exploraciones Chocó Colombia S.A.S	Metales preciosos
18	SJK-16242X	Contrato de concesión (I 685)	56.3728	(57500) Exploraciones Chocó Colombia S.A.S	Metales preciosos
19	KES-14011	Contrato de concesión (I 685)	1925.3664	(43946) Anglo American Colombia Exploration S.A	Mineral de cobre
20	TBS-09271	Contrato de concesión (I 685)	1151.9309	(57500) Exploraciones Chocó Colombia S.A.S	Metales preciosos
21	LH3-16311	Contrato de concesión (I 685)	6314.5215	(24603) Grupo de Bullet S.A.S.	Metales preciosos
22	LBB-08021	Contrato de concesión (I 685)	4372.4968	(30189) Guanteros S.O.M	Metales preciosos
23	500688	Contrato de concesión (I 685)	927.2835	(57500) Exploraciones Chocó Colombia S.A.S.	Metales preciosos
24	500052	Contrato de concesión (I 685)	7743.0401	(82607) Proyecto Andino S.A.S.	Mineral de oro / mat. De const
25	LF2-08002	Contrato de concesión (I 685)	2570.7971	(24603) Grupo De Bullet S.A.S.	Metales preciosos
26	KBI-08171	Contrato de concesión (I 685)	1813.1399	(43946) Anglo American Colombia Exploration S.A.	Mineral de cobre
27	RG1-08213X	Contrato de concesión (I 685)	58.7617	(24603) Grupo De Bullet S.A.S.	Metales preciosos
28	RG1-08215X	Contrato de concesión (I 685)	29.3812	(24603) Grupo De Bullet S.A.S.	Metales preciosos
29	SCR-08051	Contrato de concesión (I 685)	1590.3758	(24603) Grupo De Bullet S.A.S.	Metales preciosos
30	502598	Contrato de concesión (I 685)	145.6789	(82607) Proyecto Andino S.A.S.	Metales preciosos
31	IE8-16352X	Contrato de concesión (I 685)	211.7518	(42880) The Dixie Corporation S.A.S.	Mineral de oro
32	KK5-15141	Contrato de concesión (I 685)	7543.9287	(43819) Gongora Som	Metales preciosos

 Agencia Nacional de Minería	GENERACIÓN DE TÍTULOS MINEROS			CÓDIGO: MIS3-P-008-F-003
	FORMATO			VERSIÓN: 2
	INFORME SOCIAL			FECHA VIGENCIA: 03/sept./2024

33	502596	Contrato de concesión (I 685)	106.4844	(82607) Proyecto Andino S.A.S.	Metales preciosos
34	LBB-08022X	Contrato de concesión (I 685)	58.7332	(30189) Guanteros S.O.M	Metales preciosos
35	OG2-090416	Contrato de concesión (I 685)	1344.6851	(60528) Nacional de Metales y Metales S.A.S.	Metales preciosos
36	IE8-16413X	Contrato de concesión (I 685)	9.7929	(42880) The Dixie Corporation S.A.S.	Mineral de oro
37	OG2-08101	Contrato de concesión (I 685)	927.7809	(60528) Nacional de Metales y Metales S.A.S.	Metales preciosos
38	RI8-08191	Contrato de concesión (I 685)	6.1192	(24603) Grupo De Bullet S.A.S.	Metales preciosos
39	OG2-08237	Contrato de concesión (I 685)	1721.8828	(60528) Nacional De Metales Y Metales Sas	Metales preciosos
40	OG2-09419X	Contrato de concesión (I 685)	121.1949	(30586) Metales Otu S.A.S.	Metales preciosos
41	502741	Contrato de concesión (I 685)	1416.4493	(82607) Proyecto Andino S.A.S.	Metales preciosos
42	PAU-08441	Contrato de concesión (I 685)	1423.2694	(60528) Nacional De Metales Y Metales S.A.S.	Metales preciosos
43	KK6-08025X	Contrato de concesión (I 685)	479.7681	(43819) Gongora Som	Metales preciosos
44	502228	Contrato de concesión (I 685)	663.5403	(82607) Proyecto Andino S.A.S.	Metales preciosos
45	502597	Contrato de concesión (I 685)	558.1901	(82607) Proyecto Andino S.A.S.	Metales preciosos
46	506113	Contrato de concesión diferencial	48.956	(85573) Claudio Alexander Munera Valencia	Mineral de oro
47	OG2-081415X	Contrato de concesión (I 685)	97.8933	(60528) Nacional de Metales y Metales S.A.S.	Metales preciosos
48	OG2-08108	Contrato de concesión (I 685)	844.6221	(60528) Nacional de Metales Y Metales S.A.S.	Metales preciosos
49	OG2-08093	Contrato de concesión (I 685)	1642.1365	(18857) Negocios Mineros S.A.	Metales preciosos
50	502743	Contrato de concesión (I 685)	64.8773	(82607) Proyecto Andino S.A.S.	Metales preciosos
51	502742	Contrato de concesión (I 685)	99.1471	(82607) Proyecto Andino S.A.S.	Metales preciosos
52	IE8-16412X	Contrato de concesión (I 685)	472.4675	(42880) The Dixie Corporation S.A.S.	Mineral de oro
53	SCR-08052X	Contrato de concesión (I 685)	902.1698	(24603) Grupo De Bullet S.A.S.	Metales preciosos
54	KK6-08024X	Contrato de concesión (I 685)	217.8545	(43819) Gongora Som	Metales preciosos
55	502599	Contrato de concesión (I 685)	146.8786	(82607) Proyecto Andino Sas	Metales preciosos
56	QEJ-08411	Contrato de concesión (I 685)	922.707	(60528) Nacional de Metales y Metales S.A.S.	Metales preciosos

 Agencia Nacional de Minería	GENERACIÓN DE TÍTULOS MINEROS			CÓDIGO: MIS3-P-008-F-003
	FORMATO			VERSIÓN: 2
	INFORME SOCIAL			FECHA VIGENCIA: 03/sept./2024

57	OG2-08143	Contrato de concesión (I 685)	1278.6458	(60528) Nacional de Minerales y Metales S.A.S.	Metales preciosos
58	RG1-08216X	Contrato de concesión (I 685)	181.1723	(24603) Grupo De Bullet S.A.S.	Metales preciosos
59	KK5-15142X	Contrato de concesión (I 685)	205.6093	(43819) Gongora Som	Metales preciosos
60	OG2-081029X	Contrato de concesión (I 685)	111.3739	(60528) Nacional de Minerales y Metales S.A.S.	Metales preciosos
61	PLC-08091	Contrato de concesión (I 685)	636.3801	(60528) Nacional de Minerales y Metales S.A.S.	Metales preciosos
62	504734	Contrato de concesión (I 685)	918.5067	(82607) Proyecto Andino S.A.S.	Metales preciosos
63	SFL-16531	Contrato de concesión (I 685)	1629.5343	(82607) Proyecto Andino S.A.S.	Metales preciosos
64	507019	Contrato de concesión (I 685)	2087.2325	(82607) Proyecto Andino S.A.S.	Metales preciosos
65	KD7-10211	Contrato de concesión (I 685)	1689.7797	(43946) Anglo American Colombia Exploration S.A.	Mineral de cobre
66	RI8-08192X	Contrato de concesión (I 685)	1780.7994	(24603) Grupo De Bullet S.A.S.	Metales preciosos
67	SBN-08202X	Contrato de concesión (I 685)	193.3934	(24603) Grupo De Bullet S.A.S.	Metales preciosos
68	504732	Contrato de concesión (I 685)	3085.8034	(82607) Proyecto Andino S.A.S.	Metales preciosos
69	501929	Contrato de concesión (I 685)	99.1774	(57500) Exploraciones Chocó Colombia S.A.S.	Metales preciosos
70	IE8-16411	Contrato de concesión (I 685)	188.5222	(42880) The Dixie Corporation S.A.S.	Mineral de oro
71	505698	Contrato de concesión (I 685)	7346.2977	(84449) Tridimita S.A.S.	Mineral de oro
72	RJO-08061	Contrato de concesión (I 685)	488.3954	(24603) Grupo De Bullet S.A.S.	Metales preciosos
73	RJO-08064X	Contrato de concesión (I 685)	57.5248	(24603) Grupo De Bullet S.A.S.	Metales preciosos
74	TK2-08481	Contrato de concesión (I 685)	1879.0005	(82607) Proyecto Andino S.A.S.	Metales preciosos
75	503857	Contrato de concesión (I 685)	3556.9107	(82607) Proyecto Andino S.A.S.	Metales preciosos
76	SJN-08471	Contrato de concesión (I 685)	12.2455	(57500) Exploraciones Chocó Colombia S.A.S.	Metales preciosos
77	SJK-16531	Contrato de concesión (I 685)	2999.8429	(57500) Exploraciones Chocó Colombia S.A.S.	Mineral de platino
78	KA6-08291	Contrato de concesión (I 685)	62.4506	(24603) Grupo De Bullet S.A.S.	Metales preciosos
79	LF2-08005X	Contrato de concesión (I 685)	328.1834	(24603) Grupo De Bullet S.A.S.	Metales preciosos
80	SBS-09232X	Contrato de concesión (I 685)	89.3343	(24603) Grupo De Bullet S.A.S.	Metales preciosos

 Agencia Nacional de Minería	GENERACIÓN DE TÍTULOS MINEROS		CÓDIGO: MIS3-P-008-F-003
	FORMATO		VERSIÓN: 2
	INFORME SOCIAL		FECHA VIGENCIA: 03/sept./2024

81	500228	Contrato de concesión (I 685)	673.0144	(82607) Proyecto Andino S.A.S.	Mineral de oro / Mat. De const
82	KFP-08271	Contrato de concesión (I 685)	1350.9906	(43946) Anglo American Colombia Exploration S.A.	Mineral de cobre
83	RJO-08062X	Contrato de concesión (I 685)	151.7801	(24603) Grupo De Bullet S.A.S.	Metales preciosos
84	506896	Contrato de concesión (I 685)	5653.8205	(82607) Proyecto Andino S.A.S.	Metales preciosos
85	QCK-16121	Contrato de concesión (I 685)	1947.3222	(60528) Nacional de Minerales y Metales S.A.S.	Metales preciosos
86	LD8-08011	Contrato de concesión (I 685)	2600.6228	(24603) Grupo De Bullet S.A.S.	Metales preciosos
87	503449	Contrato de concesión (I 685)	6799.8192	(82607) Proyecto Andino S.A.S.	Metales preciosos
88	500179	Contrato de concesión (I 685)	4814.0688	(82607) Proyecto Andino S.A.S.	Mineral de oro
89	KAQ-10431	Contrato de concesión (I 685)	6293.0308	(46448) Encenillos Som	Metales preciosos

De las ochenta y nueve (89) solicitudes vigentes presentadas en el municipio, se puede evidenciar en su totalidad son para pequeña y mediana minería, (73) para metales preciosos, (8) para mineral de oro, (4) para mineral de cobre, (2) para mineral de oro y materiales de construcción, (1) para mineral de platino y (1) para materiales de construcción; son Propuestas de Contrato de Concesión (PCC), Contrato De Concesión Diferencial (PCCD) y Área De Reserva Especial. De estas, ochenta y cuatro (84) se encuentran en proceso de evaluación y las restantes cinco (5) ya cumplieron con los requisitos jurídicos, técnicos, económicos y de certificación de zonificación ambiental (este último en cumplimiento de la sentencia denominada “Ventanilla Minera”), es decir que, esta última se encuentra viabilizada para avanzar en la implementación del procedimiento de Audiencias Públicas Mineras para el posible otorgamiento de título minero. En la siguiente tabla, se presenta la información detallada de las cinco (5) propuestas viabilizadas que fueron concertadas con la autoridad territorial para avanzar hacia la Audiencia Pública Minera:

Propuestas viabilizadas en el municipio de Dabeiba, Antioquia:

Respecto a las propuestas viabilizadas en el municipio se encuentran cinco (5) que a la fecha ya han cumplido con los requisitos jurídicos, técnicos, económicos y de certificación ambiental en cumplimiento de la sentencia denominada “Ventanilla Minera”, y que están actualmente dentro del procedimiento de Audiencia Pública Minera para el posible otorgamiento de título minero. Las cinco (5) solicitudes están bajo la figura de Propuestas de Contrato de Concesión -PCC- y Propuesta de Contrato Diferencial -PCCD. En la siguiente tabla, se presenta la información:

 <p>Agencia Nacional de Minería</p>	GENERACIÓN DE TÍTULOS MINEROS	CÓDIGO: MIS3-P-008-F-003
	FORMATO	VERSIÓN: 2
	INFORME SOCIAL	FECHA VIGENCIA: 03/sept./2024

**Agencia
Nacional de Minería**

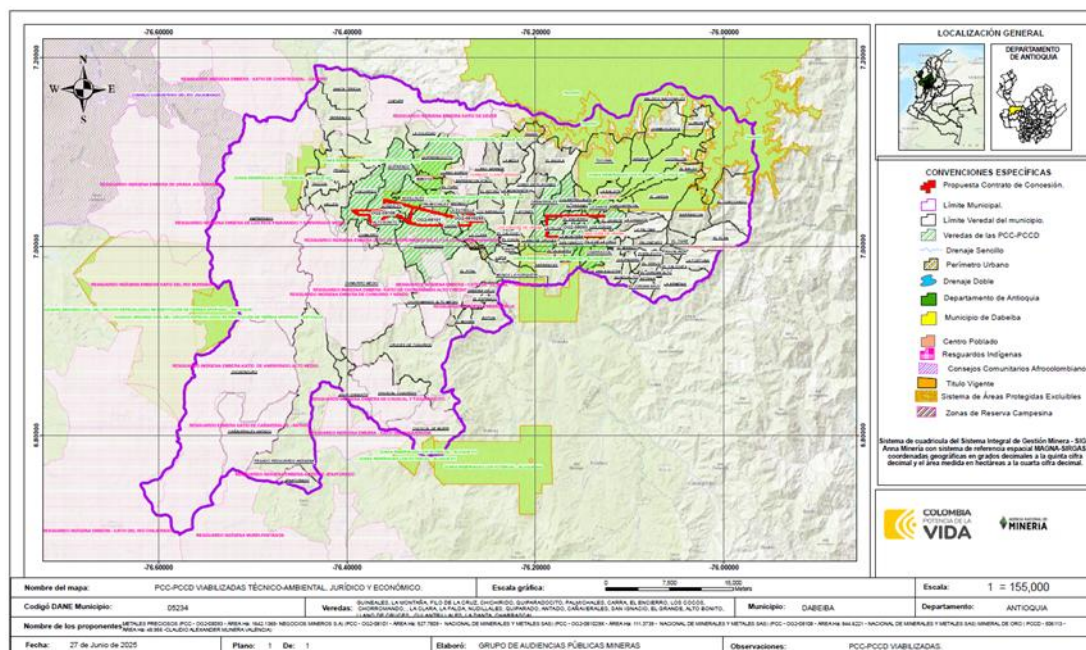
GENERACIÓN DE TÍTULOS MINEROS

CÓDIGO: MIS3-P-008-F-003

INFORME SOCIAL

Tabla Propuestas viabilizadas - Municipio de Dabeiba, Antioquia

Mapa No. 2
Plano ubicación geográfica de las propuestas de contrato de concesión viabilizadas



Teniendo en cuenta el mapa anterior se puede evidenciar que las propuestas se encuentran ubicadas en las siguientes veredas GUINEALES, LA MONTAÑA, FILO DE LA CRUZ, CHICHIRIDO, QUIPARODOCITO,

 Agencia Nacional de Minería	GENERACIÓN DE TÍTULOS MINEROS	CÓDIGO: MIS3-P-008-F-003
	FORMATO	VERSIÓN: 2
	INFORME SOCIAL	FECHA VIGENCIA: 03/sept./2024

PALMICHALES, CARRA, EL ENCIERRO, LOS COCOS, CHORROMANDO, LA CLARA, LA FALDA, NUDILLALES, QUIPARADO, ANTADO, CAÑAVERALES, SAN IGNACIO, EL GRANDE, ALTO BONITO, LLANO DE CRUCES, CULANTRILLALES, LA DANTA y CHARRASCAL. Zonas en las que se encuentran las comunidades que serán directamente impactadas positiva o negativamente por los posibles proyectos mineros.

4. Informe narrativo de la implementación del procedimiento en el territorio

En este apartado se presenta un panorama general de las actividades realizadas en el municipio por cada una de las fases del procedimiento de Audiencias Públicas Mineras (APM), posteriormente se desglosa esta información para indicar en detalle cada acción implementada.

En este aparte, también es importante mencionar que se detallarán las actividades desarrolladas con las comunidades étnicas del municipio, en el marco de la implementación del Procedimiento de Audiencias Públicas Mineras y sus distintas fases observando y garantizando el enfoque diferencial étnico. El objetivo principal de incluir esta información es mostrar que en Dabeiba, se ha garantizado la participación efectiva e informada de las comunidades indígenas y de sus autoridades propias asegurando que sus inquietudes, necesidades y expectativas sean recogidas y tenidas en cuenta en este Procedimiento. En ese sentido, fase a fase se irán mostrando las acciones que se han desarrollado con estos grupos en el territorio.



Encuentro con la comunidad Emberá Katio. Dabeiba 07 de mayo de 2025. Equipo VCT Agencia Nacional de Minería

 Agencia Nacional de Minería	GENERACIÓN DE TÍTULOS MINEROS	CÓDIGO: MIS3-P-008-F-003
	FORMATO	VERSIÓN: 2
	INFORME SOCIAL	FECHA VIGENCIA: 03/sept./2024

4.1. Aproximación general a las actividades desarrolladas en el municipio por cada fase

El proceso participativo realizado en el municipio de Dabeiba, Antioquia, se inició durante el mes de marzo del 2025, contó con la participación total de **340** personas así: 25 representantes de entidades territoriales, 310 personas de la comunidad y 5 proponentes; de esta manera se avanzó en la implementación del procedimiento para llegar al espacio de la Audiencia Pública Minera, garantizando la participación informada de actores interesados. A continuación, se presentan las actividades realizadas.

a. Fase uno. Aproximación al territorio.

En el mes de marzo de 2025 se dio inicio al procedimiento de Audiencias Públicas Mineras en el municipio de **Dabeiba** en el departamento de Antioquia. Durante este período, se establecieron espacios de diálogo con autoridades territoriales, proponentes de las propuestas de contrato de concesión minera viabilizadas; así como con diversos actores del territorio, incluyendo comunidades, organizaciones, líderes y lideresas sociales.

b. Fase dos. Coordinación y concurrencia, diálogo y participación ciudadana.

Entre los días 7 y 8; 22 y 24 de abril y 5 y 6; 19, 20, 21, 22 de mayo de 2025 se realizó el segundo momento en este municipio, el cual tuvo como objetivo realizar la reunión de coordinación y concurrencia con las autoridades territoriales que se llevó a cabo el 1 de julio de 2025, así como desarrollar ejercicios de diálogo y participación con las comunidades posiblemente impactadas con los proyectos mineros en el casco urbano y en las zonas rurales y veredales en las cuales se encuentran las propuestas de contrato de concesión minera viabilizadas.

c. Fase tres. Pedagogía y diálogo social

De mayo a junio de 2025 se realizó la tercera fase, la cual tuvo como objetivo abrir espacios de diálogo y escucha entre proponentes y comunidades posiblemente impactadas por la posible titulación de nuevos contratos de concesión minera con el fin de identificar acuerdos preliminares entre ambas partes.

d. Fase cuatro.

Se celebrará el 28 de agosto del 2025, día en que se realizará la Audiencia Pública Minera en el Coliseo Destrezas Dabeibanas de Dabeiba, Antioquia a partir de las 08:00 a.m. En esta audiencia se espera se puedan suscribir los acuerdos definidos entre los proponentes y la comunidad, los cuales serán la línea base del Plan de Gestión Social y harán parte de la minuta de los contratos. Para mayores informes, se dispondrá toda la información en nuestra página web www.anm.gov.co en el botón de Audiencias Públicas Mineras programadas.

4.2. Informe detallado de las actividades realizadas en el municipio de Dabeiba

a. Primera fase: Aproximación al territorio

En esta primera fase se priorizaron principalmente dos importantes objetivos: i) Dialogar con las autoridades territoriales a fin de conocer a fondo la realidad social del municipio y de las áreas en donde se encuentran las solicitudes viabilizadas e intercambiar información que permitirá la adecuada implementación del procedimiento; y ii) visitar con el equipo de la ANM, de ser posible, las áreas de las solicitudes viabilizadas a

 Agencia Nacional de Minería	GENERACIÓN DE TÍTULOS MINEROS	CÓDIGO: MIS3-P-008-F-003
	FORMATO	VERSIÓN: 2
	INFORME SOCIAL	FECHA VIGENCIA: 03/sept./2024

fin de conocer de primera mano las comunidades que habitan el sector, establecer un primer diálogo con actores territoriales clave y poder empezar a tejer el relacionamiento social posterior.

En lo que sigue se mostrarán las actividades que se desarrollaron en cumplimiento de esos objetivos:

Diálogo con proponentes y visita a las áreas de las solicitudes viabilizadas:

El día 27 de febrero de 2025 el equipo APM convocó a un espacio de diálogo de forma virtual al proponente Negocios Mineros S.A., ya que para esa fecha se tenía una (1) solicitud viabilizada (placa OG2 – 08093). Esta reunión tuvo como objetivo socializar detalladamente cada una de las cuatro (4) fases del Procedimiento de Audiencias Públicas Mineras.

El 12 de marzo se realizó un recorrido con el proponente, con el propósito de identificar en campo los aspectos más relevantes de las veredas cercanas a la placa viabilizada, lo que permitió un mayor entendimiento del contexto territorial y social.

Diálogo con autoridades territoriales:

Los días 11 y 26 de marzo de 2025 se llevaron a cabo en el municipio de Dabeiba, Antioquia, los primeros acercamientos con las autoridades municipales en el marco del procedimiento de Audiencias Públicas Mineras y, por separado, el equipo de la ANM se reunió con los proponentes y realizó recorrido por las áreas solicitadas.



Reunión de aproximación al territorio. Alcaldía de Dabeiba 11 y 26 de marzo 2025 – Equipo VCT Agencia Nacional de Minería

En las reuniones con las autoridades municipales participaron representantes de la Secretaría de Gobierno, la Secretaría de Planeación, la Personería Municipal, el área de Medio Ambiente, Corpourabá y la presidenta del Concejo Municipal, sumando un total de diez (10) asistentes.

Evidencia audiovisual de la reunión con la alcaldía de Dabeiba:
<https://www.youtube.com/watch?v=g4iSKlks7-U>

 Agencia Nacional de Minería	GENERACIÓN DE TÍTULOS MINEROS	CÓDIGO: MIS3-P-008-F-003
	FORMATO	VERSIÓN: 2
	INFORME SOCIAL	FECHA VIGENCIA: 03/sept./2024



Durante el encuentro, se socializó el procedimiento establecido para la realización de audiencias públicas mineras. En esta ocasión, el profesional del componente SIG (Sistema de Información Geográfica) presentó la cartografía correspondiente a la placa minera viabilizada, destacando su ubicación precisa dentro del territorio. Se señaló que dicha placa se encuentra en zona de Ley Segunda, lo que implica consideraciones ambientales específicas.

En el desarrollo de la reunión, se generó el compromiso de gestionar con el equipo de la ANM encargado para capacitar a la persona designada por el municipio en el manejo de la plataforma Génesis, a solicitud expresa de la administración municipal. Por su parte, Corpourabá y los demás participantes manifestaron su interés en vincularse activamente a los diferentes espacios asociados al proceso de audiencias públicas mineras.

 Agencia Nacional de Minería	GENERACIÓN DE TÍTULOS MINEROS	CÓDIGO: MIS3-P-008-F-003
	FORMATO	VERSIÓN: 2
	INFORME SOCIAL	FECHA VIGENCIA: 03/sept./2024



Visita la placa viabilizada OG2-08093 con proponente Negocios Mineros S.A. Dabeiba, 12 de marzo del 2025. Equipo VCT Agencia Nacional de minería

➤ **23 de abril de 2025 – Asuntos Indígenas de la Alcaldía**

En este encuentro interinstitucional con la oficina de Asuntos Étnicos de la Alcaldía Municipal, se realizó un análisis del material cartográfico que evidencia los resguardos que tienen jurisdicción en el municipio, así como las solicitudes viabilizadas y su cercanía.

De este análisis se evidenció que los resguardos Choromandó Alto y Medio y Choromandó Bajo, se ubican a una distancia de 4 días del casco urbano y su acceso es complejo ya que se debe caminar para acceder a ellos. En ese sentido, se evidenció que realmente quedan muy alejados de las áreas de las solicitudes viabilizadas, ya que en el intermedio hay una zona montañosa muy profunda y el único acceso es caminando por más de 4 días.

También se indicó que las autoridades de estos resguardos no tienen teléfonos y hablan muy poco español, pero se reiteró que están ubicados a una distancia muy alejada de las solicitudes en atención a las características geográficas de la zona.

Por otra parte, se indicó que en el municipio existe un Gobernador Mayor y una Gobernadora Segunda que, aunque no son autoridades como tal, ya que cada comunidad tiene sus autoridades propias que son autónomas en sus territorios, sí fungen como voceros y mediadores en el territorio y son las que moderan y modulan los espacios de encuentro de la totalidad de autoridades en las asambleas generales que se realizan en el territorio.

En ese sentido, se acordó que a través de comunicación oficial el enlace podría brindar los contactos, así como las correspondientes actas de posesión de los Gobernadores Mayor y segundo del municipio, así como

 Agencia Nacional de Minería	GENERACIÓN DE TÍTULOS MINEROS	CÓDIGO: MIS3-P-008-F-003
	FORMATO	VERSIÓN: 2
	INFORME SOCIAL	FECHA VIGENCIA: 03/sept./2024

de las demás autoridades que se requirieran a fin de establecer espacios de diálogo en el marco del procedimiento.

Igualmente, se dialogó acerca de las labores de interpretación que son requeridas en el desarrollo de los espacios con comunidad indígena Emberá a fin de garantizar la idoneidad de la información. Por ello, en este espacio se acordó que la persona que realiza labores de interpretación en lengua Emberá - español con las distintas comunidades indígenas que habitan el municipio, podría acompañar espacios de diálogo en los que esta labor fuera necesaria a fin de garantizar el enfoque diferencial y el derecho a la información idónea de las comunidades indígenas que no tienen al español como lengua materna.



Reunión con Asuntos Indígenas de la Alcaldía, Dabeiba 23 de abril de 2025 - Equipo VCT Agencia Nacional de Minería

El pasado 5 de mayo, en las instalaciones del Concejo Municipal del municipio de Dabeiba, se llevó a cabo, con la participación de todos los concejales, la socialización del procedimiento de audiencias públicas mineras. Durante el encuentro, los honorables concejales expresaron su preocupación frente al desarrollo de actividades mineras en el municipio, señalando que esta actividad puede generar impactos ambientales y sociales que afectarían a la comunidad. Asimismo, manifestaron la importancia de que la Agencia Nacional de Minería continúe generando espacios de socialización sobre dicho procedimiento, con el fin de garantizar una mayor participación ciudadana y brindar mayor claridad sobre los procesos relacionados con la minería.

 Agencia Nacional de Minería	GENERACIÓN DE TÍTULOS MINEROS	CÓDIGO: MIS3-P-008-F-003
	FORMATO	VERSIÓN: 2
	INFORME SOCIAL	FECHA VIGENCIA: 03/sept./2024



Reunión en el Concejo de Dabeiba, 5 de mayo de 2025. Equipo VCT Agencia Nacional de Minería

b. Segunda fase: Coordinación y concurrencia, diálogo y participación ciudadana

Antes de realizar la reunión de coordinación y concurrencia, el equipo de APM facilitó un primer acercamiento virtual entre la Agencia Nacional de Minería (ANM) y representantes de las secretarías de Planeación y Gobierno del municipio de Dabeiba, Antioquia. Este espacio tuvo como objetivo iniciar el proceso de entrega de información geográfica relacionada con las áreas de las solicitudes mineras que han sido viabilizadas, con miras al posible otorgamiento de títulos.

Durante este encuentro, se acordó que la Secretaría de Planeación elaboraría un informe técnico para analizar las áreas solicitadas y sus superposiciones en el territorio, teniendo como base el Instrumento de Ordenamiento Territorial vigente. Dicho informe contempló los usos del suelo y la ubicación de los polígonos asociados a las propuestas de contrato de concesión minera que han recibido viabilidad hasta el momento. Este insumo fue clave para la siguiente etapa del proceso, ya que sirvió como base informativa para la reunión de coordinación y concurrencia entre la ANM y las entidades territoriales.

Como segundo paso, el 1 de julio de 2025 se llevó a cabo la reunión presencial entre la ANM y las autoridades locales de Dabeiba. El propósito fue socializar y analizar en detalle cinco propuestas de concesión minera viabilizadas, a la luz del Plan Básico de Ordenamiento Territorial (PBOT), adoptado mediante el Acuerdo 024 de 2013. En este encuentro participó el alcalde del municipio, junto a las Secretarías de Planeación, Gobierno y Medio Ambiente, así como la Personería Municipal. También se contó con el acompañamiento de la autoridad ambiental, Corpourabá.

Durante la jornada, se destacó que el primer paso para avanzar hacia el otorgamiento de una licencia ambiental consiste en verificar el uso del suelo, tarea que corresponde a la autoridad ambiental competente. Esta evaluación se realiza en función del ordenamiento territorial vigente, y es clave para determinar la

 Agencia Nacional de Minería	GENERACIÓN DE TÍTULOS MINEROS	CÓDIGO: MIS3-P-008-F-003
	FORMATO	VERSIÓN: 2
	INFORME SOCIAL	FECHA VIGENCIA: 03/sept./2024

viabilidad definitiva de un proyecto minero. En la fase de licenciamiento ambiental se analizan, además, factores como el impacto ecológico, la compatibilidad con los usos del suelo y otras condiciones esenciales para la toma de decisiones responsables.



Reunión Coordinación y Concurrencia en Dabeiba, 1 de julio de 2025 - Equipo VCT Agencia Nacional de Minería

Diálogo y participación ciudadana

Durante la segunda fase se realizaron encuentros con las comunidades para la socialización del procedimiento de Audiencias Públicas Mineras, la presentación de las propuestas viabilizadas en el municipio y la explicación del ciclo minero. Estos encuentros fueron desarrollados con el propósito de realizar ejercicios de participación para identificar las principales inquietudes, requerimientos y aspectos positivos manifestados por la comunidad. Para lo anterior se usaron metodologías que permitieran comprender el territorio, promover la reflexión y recoger información sobre los puntos de vista de la comunidad en relación con la actividad minera en su territorio.

Inicialmente, se estableció contacto telefónico con los líderes de cada comunidad, con quienes se acordaron el día, lugar y hora de los encuentros. Posteriormente, se elaboró una pieza comunicativa que fue compartida con los presidentes de las Juntas de Acción Comunal (JAC) y con Asocomunal, con el fin de convocar a la comunidad interesada.

Durante los días 7 y 8 de abril se generaron cuatro (4) espacios de diálogo en las comunidades de Antadó, Alto Bonito, Cruces y San José de Urama, para socializar detalladamente el procedimiento de Audiencias Públicas Mineras, el Ciclo Minero y las PCC viabilizadas en sus territorios.

Los espacios realizados contaron con las siguientes características:

 Agencia Nacional de Minería	GENERACIÓN DE TÍTULOS MINEROS	CÓDIGO: MIS3-P-008-F-003
	FORMATO	VERSIÓN: 2
	INFORME SOCIAL	FECHA VIGENCIA: 03/sept./2024

➤ **7 de abril de 2025 - Vereda Antadó**

Este espacio de diálogo se realizó a las 2:00 p.m. en la caseta comunal de la vereda Antadó, las comunidades invitadas al encuentro fueron; Palmichales, Antadó, Caracolón y Carrá. Además, se contó con la participación de la vereda El Toro.



Vereda Antadó – Dabeiba, 7 de abril de 2025 - Equipo VCT Agencia Nacional de Minería

➤ **8 de abril de 2025 - Vereda Alto Bonito**

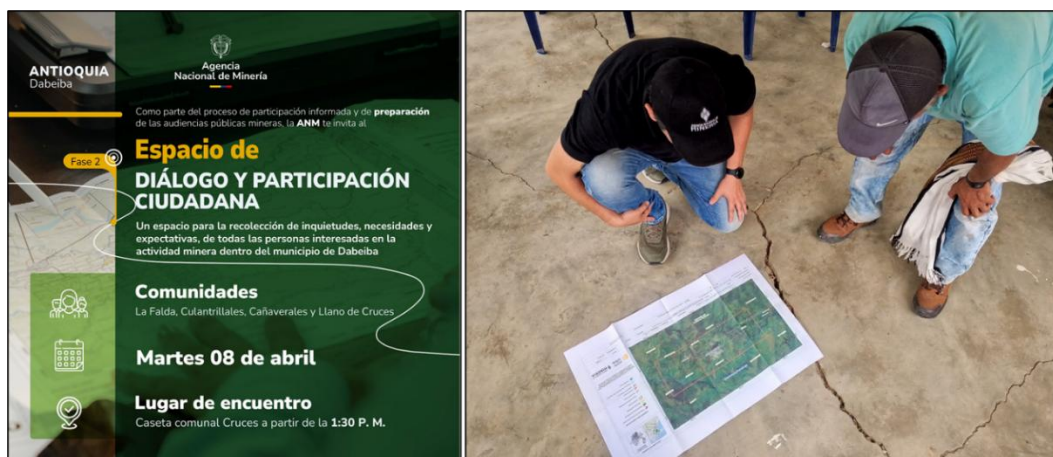
Este encuentro se desarrolló a las 9:00 a.m. en la caseta comunal de la vereda. A la reunión se convocó a las comunidades de Alto Bonito, Choromandó, Nudillales, Chichiridó y Quiparadó. Los participantes de esta reunión no permitieron el registro de asistencia y fotográfico.



➤ **8 de abril de 2025 - Vereda Cruces**

El espacio de diálogo fue realizado a la 1:30 p.m. en la caseta comunal de Cruces, contó con la participación de las veredas La Falda, Culantrillales, Cañaverales y Llano de Cruces.


 Agencia Nacional de Minería	GENERACIÓN DE TÍTULOS MINEROS	CÓDIGO: MIS3-P-008-F-003
	FORMATO	VERSIÓN: 2
	INFORME SOCIAL	FECHA VIGENCIA: 03/sept./2024



Vereda Cruces – Dabeiba, 8 de abril de 2025 - Equipo VCT Agencia Nacional de Minería

➤ 8 de abril de 2025 – Corregimiento San José de Urama

El espacio de diálogo se realizó a la 1:30 p.m. en la Institución Educativa Rural de Urama – Sede primaria, este encuentro se desarrolló en simultáneo con el de Cruces. En San José de Urama, las comunidades invitadas fueron; El Encierro, San Ignacio, Los Cocos, La Montañita, Filo de Cruces, Charrascal, La Danta, Llano Grande Urama y el casco urbano de San José de Urama.



Corregimiento San José de Urama – Dabeiba, 8 de abril de 2025 - Equipo VCT Agencia Nacional de Minería

Evidencia audiovisual de la reunión en el corregimiento de San José de Urama:
<https://www.youtube.com/watch?v=R7HcCqm5Hio> <https://www.youtube.com/watch?v=R7HcCqm5Hio>

 Agencia Nacional de Minería	GENERACIÓN DE TÍTULOS MINEROS	CÓDIGO: MIS3-P-008-F-003
	FORMATO	VERSIÓN: 2
	INFORME SOCIAL	FECHA VIGENCIA: 03/sept./2024



Entre los días 23 y 24 de abril de 2025, en el municipio de Dabeiba se realizaron nuevos espacios con las comunidades que se encuentran dentro del área de la solicitud viabilizada. En total fueron desarrollados tres (3) espacios de diálogo, de la siguiente forma:

➤ **23 de abril de 2025 – Vereda Antadó**

Este espacio, estuvo convocado por parte de la ANM para continuar con los diálogos sobre el procedimiento APM. Sin embargo, por algunas dificultades logísticas, la reunión fue desarrollada conjuntamente con el Ministerio de Minas y Energía y la ANM. El Ministerio presentó detalladamente las características de la minería de subsistencia. La ANM realizó la presentación de la cartografía con la ubicación de las placas, lo que permitió a los participantes identificar su localización.



 Agencia Nacional de Minería	GENERACIÓN DE TÍTULOS MINEROS	CÓDIGO: MIS3-P-008-F-003
	FORMATO	VERSIÓN: 2
	INFORME SOCIAL	FECHA VIGENCIA: 03/sept./2024

Vereda Antadó - Dabeiba, 23 de abril de 2025 - Equipo VCT Agencia Nacional de Minería

➤ **23 de abril de 2025 – Diálogo social: gobernador indígena, comunidad Antadó Llano Gordo Resguardo Sever.**

En este espacio de diálogo, la ANM presentó un resumen del alcance y las fases del procedimiento de Audiencias Públicas Mineras, así como la ubicación de las placas viabilizadas. El Gobernador puso en contexto del equipo que el gran resguardo Sever está habitado por 7 comunidades indígenas, a saber:

- I) Antadó Llano Gordo
- II) Karrá
- III) Chimiadó
- IV) Zabaleta
- V) Piedras Blancas
- VI) Sever Taparales
- VII) Cheverito

Según indicó, cada una de estas comunidades es autónoma en su forma de organización, gobierno y acciones de administración interna. Sin embargo, todas habitan de forma armónica y coordinada en el territorio, ya que cada comunidad tiene una parte designada de facto, sin perjuicio de que el resguardo como tal no está dividido y es un solo bloque, según Acuerdo número 190 de 2009 emitido por el entonces INCODER *“por el cual se Amplía por segunda vez el Resguardo Indígena Emberá Katío de Sever, con cuatro predios adquiridos por la parcialidad indígena”*.

En ese sentido, se estableció que las áreas donde se presenta traslape directo de las solicitudes viabilizadas con territorio del resguardo Sever, corresponden a las comunidades Antadó Llano Gordo, de quién el Gobernador presente en el espacio de diálogo es la autoridad en ejercicio (Placa OG2-081029X), y a la comunidad indígena de Karrá (Placa OG2-08101).

Finalmente, indicó a su vez que las 7 comunidades eligen un representante legal de todo el resguardo, y que al momento de la realización del espacio de diálogo, es el Gobernador de la comunidad de Sever Taparales.

En la implementación de esta segunda fase, del procedimiento de Audiencias Públicas Mineras, el 24 de abril se llevó a cabo un encuentro en el resguardo Antadó Llano Gordo con el resguardo indígena, cuyo gobernador es el señor Joselino Carupia Domicó. En dicho encuentro se presentó el procedimiento de audiencias públicas mineras, el ciclo minero y se mostró cartográficamente la ubicación de las cuatro placas viabilizadas en el municipio de Dabeiba.

 Agencia Nacional de Minería	GENERACIÓN DE TÍTULOS MINEROS	CÓDIGO: MIS3-P-008-F-003
	FORMATO	VERSIÓN: 2
	INFORME SOCIAL	FECHA VIGENCIA: 03/sept./2024



Resguardo Indígena Sever Antadó Llano Gordo, Dabeiba 24 de abril de 2025 - Equipo VCT Agencia Nacional de Minería

Evidencia audiovisual de la reunión con el Resguardo Indígena Sever Antadó Llano Gordo:
<https://www.youtube.com/watch?v=lmsOV8i6m60>



 Agencia Nacional de Minería	GENERACIÓN DE TÍTULOS MINEROS	CÓDIGO: MIS3-P-008-F-003
	FORMATO	VERSIÓN: 2
	INFORME SOCIAL	FECHA VIGENCIA: 03/sept./2024

➤ **24 de abril de 2025 - Diálogo Social con la comunidad indígena Emberá Katío del Resguardo Sever - Karrá.**

Se realizó un espacio de diálogo concertado con la Gobernadora en ejercicio de la comunidad, señora Maribel Domicó, y otras integrantes de la comunidad.

En este encuentro, a través de un ejercicio de identificación cartográfica, la Gobernadora reafirmó que la comunidad Karrá, a la cual representa y que hace parte del gran resguardo Sever, se traslapa casi que en su totalidad con la placa OG2-08101.

Igualmente, se explicó de forma detallada el procedimiento de Audiencias Públicas Mineras, su propósito que es garantizar el derecho a la participación informada de las comunidades respecto del posible otorgamiento de títulos mineros en el municipio, y su alcance el cual, a su vez no supe ni reemplaza otros derechos de los cuales son titulares las comunidades indígenas tales como la Consulta Previa, cuya procedencia y realización será evaluada y desarrollada a través de las competencias misionales de la Autoridad Nacional de Consulta Previa del Ministerio del Interior en el marco de la tramitación de la licencia ambiental.

La Gobernadora y las demás asistentes manifestaron que es muy importante la protección del territorio, y fueron claras en manifestar que la comunidad estaría abierta a llegar a acuerdos en el marco de la Audiencia Pública Minera con los proponentes. De conformidad con ello, en la tabla No. 1 se enuncian las inquietudes, necesidades y expectativas manifestadas en el marco del encuentro.



Resguardo Indígena Sever Karrá, Dabeiba, abril 24 del 2025 - Equipo VCT Agencia Nacional de Minería

 Agencia Nacional de Minería	GENERACIÓN DE TÍTULOS MINEROS	CÓDIGO: MIS3-P-008-F-003
	FORMATO	VERSIÓN: 2
	INFORME SOCIAL	FECHA VIGENCIA: 03/sept./2024

➤ **30 de abril de 2025 – Diálogo con proponentes**

El día 30 de abril de 2025 se realizó un nuevo encuentro de forma virtual con los proponentes con solicitudes viabilizadas, para esta fecha se encontraban tres (3) nuevas placas viabilizadas (OG2-08108, OG2-08101 y OG2-081029X) del proponente Nacional de Minerales y Metales SAS y una (1) placa de Negocios Mineros S.A (OG2-08093). En esta sesión, se explicó el Procedimiento para Audiencias Públicas Mineras y se socializaron algunas preocupaciones que surgieron por parte de las comunidades en los espacios de diálogo. Esta reunión con los proponentes tuvo como objetivo garantizar que comprendieran las diferentes fases del procedimiento y comunicar las expectativas expresadas por las comunidades involucradas; esto último para invitar a los espacios de diálogo social entre comunidades y proponentes con el fin de llegar a acuerdos entre las partes.

Durante los días 5 y 6 de mayo se llevaron a cabo tres (3) espacios de diálogo en el municipio de Dabeiba:

➤ **5 de mayo de 2025 – Diálogo social en la vereda Cruces**

Este segundo encuentro fue realizado en la caseta comunal de la vereda Cruces, se invitaron las veredas aledañas como La Falda, Culantrillales, Cañaverales y Llano de Cruces. Este espacio tuvo como principal objetivo recolectar las inquietudes, requerimientos y aspectos positivos que le genera a la comunidad el tema de minería (ver tabla No. 1).



Vereda Cruces, Dabeiba 5 de mayo de 2025 - Equipo VCT Agencia Nacional de Minería

➤ **6 de mayo de 2025 – Diálogo social en el corregimiento San José de Urama**

En el corregimiento de San José de Urama se realizó un segundo encuentro con las veredas El Encierro, San Ignacio, Los Cocos, La Montañita, Filo de Cruces, Charrascal, La Danta y Llano Grande Urama. Este espacio fue convocado en la Institución Educativa Rural Urama – Sede primaria, con el propósito de recoger las inquietudes, requerimientos y aspectos positivos que la comunidad manifestó frente a la placa viabilizada en ese sector (ver tabla No. 1). La comunidad participó de manera propositiva, mostrando disposición al diálogo y una escucha atenta. Los asistentes destacaron la importancia de que sea la Agencia Nacional de

 Agencia Nacional de Minería	GENERACIÓN DE TÍTULOS MINEROS	CÓDIGO: MIS3-P-008-F-003
	FORMATO	VERSIÓN: 2
	INFORME SOCIAL	FECHA VIGENCIA: 03/sept./2024

Minería quien impulse este tipo de espacios, valorando que se promuevan escenarios de participación y conversación directa con las comunidades.



Corregimiento San José de Urama, Dabeiba. 6 de mayo de 2025 - Equipo VCT Agencia Nacional de Minería

➤ **6 de mayo de 2025 – Diálogo social con la comunidad indígena Embera Katío del Resguardo Sever Antadó Llano Gordo.**

En este espacio de diálogo, se evidenció la importancia de contar con la actividad de interpretación Español-Emberá, por lo cual fue crucial contar con el apoyo del intérprete oficial de la alcaldía municipal, quien apoyó esta labor.

Con la comunidad indígena este fue el segundo espacio de encuentro y, como parte del relacionamiento se presentó nuevamente el procedimiento de Audiencias Públicas Mineras en atención a la presencia de nuevos participantes, y se respondieron dudas que se presentaron, también atendiendo a que se contaba con la presencia del intérprete.

Finalmente, se recogieron inquietudes, necesidades y expectativas respecto de la actividad minera, los cuales se consolidaron en el listado correspondiente designado por el procedimiento. Entre los temas que se abordaron por parte de la comunidad en general se pueden mencionar los siguientes: i) Relacionamiento desde etapa de exploración con la comunidad a través de la concertación de espacios con la autoridad propia en ejercicio, ii) situación de las viviendas que posiblemente se puedan ver afectadas por la puesta en marcha del proyecto, iii) apoyo económico para realización y ejecución de distintos programas de la comunidad iv) empleabilidad de integrantes de la comunidad v) mejoramiento de vías e infraestructura presente en el territorio.

 Agencia Nacional de Minería	GENERACIÓN DE TÍTULOS MINEROS	CÓDIGO: MIS3-P-008-F-003
	FORMATO	VERSIÓN: 2
	INFORME SOCIAL	FECHA VIGENCIA: 03/sept./2024



Resguardo Indígena Sever Antadó Llano Gordo, Dabeiba 6 de mayo de 2025 - Equipo VCT Agencia Nacional de Minería

➤ 19 de mayo de 2025 – Vereda Llano de Cruces

Este primer encuentro en la vereda Llano de Cruces, fue realizado en la caseta comunal de la vereda. Este espacio solo contó con la presencia de dicha comunidad, la cual fue convocada a través de la presidenta de la Junta de Acción Comunal.



Vereda Llano de Cruces, Dabeiba. 19 de mayo de 2025 - Equipo VCT Agencia Nacional de Minería

➤ 20 de mayo de 2025 – Vereda Antadó

A este tercer encuentro en la caseta comunal de la vereda Antadó fueron invitadas las veredas de Carrá, Antadó, Palmichales y la comunidad de Caracolón. En este espacio fue realizada la invitación a las personas dedicadas a ejercer la minería tradicional, para la reunión de pre-formalización el día 3 de junio de 2025 a las 2:00 p.m. en el Consejo Municipal.

 Agencia Nacional de Minería	GENERACIÓN DE TÍTULOS MINEROS	CÓDIGO: MIS3-P-008-F-003
	FORMATO	VERSIÓN: 2
	INFORME SOCIAL	FECHA VIGENCIA: 03/sept./2024



Vereda Antadó, Dabeiba. 20 de mayo de 2025. Equipo VCT Agencia Nacional de Minería

➤ 21 de mayo de 2025 – Vereda Alto Bonito

La reunión en la caseta comunal de Alto Bonito fue convocada a través del presidente de ASOCUMAL para el día miércoles 21 de mayo a las 9:00 a.m., fueron invitadas las veredas de Choromandó, Nudillales, Chichiridó, Quiparadó y Alto Bonito. Este encuentro no fue posible realizarlo porque no hubo participación de la comunidad, al espacio no llegaron asistentes.



 Agencia Nacional de Minería	GENERACIÓN DE TÍTULOS MINEROS	CÓDIGO: MIS3-P-008-F-003
	FORMATO	VERSIÓN: 2
	INFORME SOCIAL	FECHA VIGENCIA: 03/sept./2024

➤ **21 de mayo de 2025 – Vereda La Falda**

Este primer encuentro en la vereda La Falda, fue realizado en la caseta comunal de la vereda. Este espacio solo contó con la presencia de dicha comunidad, la cual fue convocada a través del presidente de la Junta de Acción Comunal.



Vereda La Falda, Dabeiba. 21 de mayo de 2025 - Equipo VCT Agencia Nacional de Minería

➤ **4 de junio de 2025 – Vereda Nudillales**

Este primer encuentro en la vereda Nudillales, fue realizado en la caseta comunal de la vereda. Este espacio solo contó con la presencia de dicha comunidad, la cual fue convocada a través del presidente de la Junta de Acción Comunal y el vicepresidente.



Vereda Nudillales, Dabeiba 4 de junio de 2025 - Equipo VCT Agencia Nacional de Minería

 Agencia Nacional de Minería	GENERACIÓN DE TÍTULOS MINEROS	CÓDIGO: MIS3-P-008-F-003
	FORMATO	VERSIÓN: 2
	INFORME SOCIAL	FECHA VIGENCIA: 03/sept./2024

➤ **5 de junio de 2025 – Vereda Choromandó**

Este primer encuentro en la vereda Choromandó, fue realizado en el Estadero de Choromandó del señor Wilmar Benítez. Este espacio solo contó con la participación de una (1) persona perteneciente a dicha comunidad.



Vereda Choromandó, Dabeiba. 5 de junio de 2025 - Equipo VCT Agencia Nacional de Minería

➤ **16 de junio de 2025 – Vereda Chichiridó**

El espacio fue convocado en las afueras de la casa de la señora Gloria Guzmán en la vereda Chichiridó. A este encuentro también estaba invitada la vereda Alto Bonito, pero no hubo participación de dicha comunidad.



Vereda Chichiridó, Dabeiba. 16 de junio de 2025 - Equipo VCT Agencia Nacional de Minería

Durante estas seis (6) semanas, se implementaron jornadas con metodologías participativas, como el diálogo abierto, con el propósito de generar espacios de encuentro comunitario e identificar inquietudes,

 Agencia Nacional de Minería	GENERACIÓN DE TÍTULOS MINEROS	CÓDIGO: MIS3-P-008-F-003
	FORMATO	VERSIÓN: 2
	INFORME SOCIAL	FECHA VIGENCIA: 03/sept./2024

percepciones y expectativas manifestadas por los habitantes. Estas actividades contaron con la participación de comunidades potencialmente impactadas por las solicitudes de proyectos de titulación minera, así como de líderes comunitarios de las veredas mencionadas.

En cada encuentro, el equipo de la Agencia Nacional de Minería realizó una presentación inicial para dar la bienvenida a los asistentes, socializó el procedimiento de Audiencia Pública Minera, explicó el ciclo minero, y detalló las propuestas viabilizadas en cada vereda del municipio. Posteriormente, se llevó a cabo una dinámica participativa enfocada en identificar las percepciones comunitarias respecto a la actividad minera.

En los espacios de diálogo y participación ciudadana se identificaron las principales inquietudes, requerimientos y aspectos positivos de las comunidades que podrían ser impactadas de manera directa o indirecta con el desarrollo de los proyectos mineros en sus territorios. A continuación, se presenta la información expresada por las comunidades:

Tabla 1. Lista de inquietudes, requerimientos y aspectos positivos manifestados por la comunidad de Dabeiba, Antioquia

Fecha	Placa	Veredas	Comunidad	Inquietudes, requerimientos y aspectos positivos
7 de abril de 2025	OG2-081029 X	*Antadó *Carrá *Palmichales *Caracolón	Presidentes de la junta de acción comunal y comunidad de las veredas Antadó, Carrá, Palmichales, El Toro	<p><u>Inquietudes</u></p> <ul style="list-style-type: none"> La comunidad manifiesta preocupación por la Quebrada Antadó que es la fuente hídrica del acueducto municipal. La comunidad manifiesta preocupación por los mineros “tradicionales” de la zona que no tengan prelación en el proceso de formalización en su territorio. Las personas asistentes por parte de la comunidad manifestaron la preocupación de que, quizá al otorgar títulos en su territorio, sus actividades económicas podrían llegar a verse afectadas (mecánicos, comerciantes, agricultores, mineros, transportadores-mototaxi). Algunos líderes de la comunidad manifiestan preocupación por la posible entrega de títulos a multinacionales, expresan una postura de oposición. La comunidad manifiesta duda acerca del papel que cumplen los habitantes del área de influencia, ya que, para ellos, igual se va a entregar el título a pesar de la oposición. La comunidad expresó su preocupación frente a la posibilidad de que haya expropiación de las tierras, en el caso de que no se llegue a un acuerdo de servidumbre con el posible titular. La comunidad expresó que obtener y mantener un título minero puede requerir un capital económico considerable, lo cual podría representar una dificultad para mineros tradicionales que quisieran acceder a un título.

 Agencia Nacional de Minería	GENERACIÓN DE TÍTULOS MINEROS		CÓDIGO: MIS3-P-008-F-003
	FORMATO		VERSIÓN: 2
	INFORME SOCIAL		FECHA VIGENCIA: 03/sept./2024

Fecha	Placa	Veredas	Comunidad	Inquietudes, requerimientos y aspectos positivos
20 de mayo de 2025				<ul style="list-style-type: none"> Las personas en la comunidad manifiestan preocupación porque, según ellos, el hecho de que la ANM esté en las veredas quiere decir que las multinacionales “vienen detrás”. <p><u>Requerimientos</u></p> <ul style="list-style-type: none"> La comunidad manifiesta interés en una explicación amplia sobre el tema de regalías. <p><u>Aspectos positivos</u></p> <ul style="list-style-type: none"> La comunidad expresa de manera positiva que la ANM esté en el territorio informando a las comunidades sobre el posible otorgamiento de título.
8 de abril de 2025	OG2-08101. OG2-08108	*Alto Bonito *Chichiridó *Quiparadó *Nudillales *Choromandó	Presidentes de la junta de acción comunal, concejal y comunidad de las veredas Alto Bonito, Chichiridó, Quiparadó, Nudillales y Choromandó	<p><u>Inquietudes</u></p> <ul style="list-style-type: none"> La comunidad manifiesta desconfianza hacia las entidades del Estado y la posible llegada de proyectos mineros al territorio. La comunidad expresa preocupación con respecto a la posible afectación que puede causar la minería al medio ambiente. Entre la comunidad hay preocupación con respecto a los mineros de subsistencia y tradicionales presentes en el municipio, que tal vez, no los dejen continuar ejerciendo su labor. La comunidad manifestó inconformidad y rechazo frente a la posible llegada de grandes empresas mineras al municipio. Les preocupa que puedan generar conflictos sociales.
8 de abril de 2025 6 de mayo de 2025	OG2-08093	*El Encierro *Charrascal *San Ignacio *Los Cocos *La Montañita *Filo de Cruces *La Danta *Llano Grande Urama *San José de Urama	Presidentes de la junta de acción comunal, concejales y comunidad de las veredas El Encierro, Charrascal, San Ignacio, Los Cocos, La Montañita, Filo de Cruces, La Danta, Llano Grande Urama y Casco	<p><u>Inquietudes</u></p> <ul style="list-style-type: none"> La comunidad manifiesta preocupación por los nacimientos de agua que surten a la población, especialmente por la Quebrada Las Cruces. Por ejemplo, que haya contaminación de las aguas o disminución del caudal. Las personas de la comunidad expresan preocupación por el área del casco urbano que se encuentra dentro de la solicitud y la posibilidad de desplazamiento del territorio. A la comunidad le preocupan los sitios que para ellos son importantes: 1) Humedal, vereda Los Cocos; 2) Cementerio de Los Mártires, vereda Charrascal. Hay preocupación en la comunidad por las áreas en las que se adelantan procesos de reservas campesinas y el posible

 Agencia Nacional de Minería	GENERACIÓN DE TÍTULOS MINEROS	CÓDIGO: MIS3-P-008-F-003
	FORMATO	VERSIÓN: 2
	INFORME SOCIAL	FECHA VIGENCIA: 03/sept./2024

Fecha	Placa	Veredas	Comunidad	Inquietudes, requerimientos y aspectos positivos
			Urbano San José de Urama	<p>impacto que el otorgamiento de un título podría generar en esas zonas.</p> <ul style="list-style-type: none"> La comunidad manifiesta preocupación por las zonas de cultivo (café, maíz, frijol) especialmente por la zona panelera en la vereda Filo de la Cruz. Para algunas personas de la comunidad es preocupante la superposición de la solicitud con la zona de Reserva de Ley 2da. Hay una preocupación general entre la comunidad, por la posible llegada de la minería al corregimiento; según ellos, en ese sector del municipio hay una vocación principalmente agrícola. Para la comunidad es importante saber qué tipo de compensaciones sociales podría realizar el solicitante, una vez le sea otorgado el título minero. La comunidad manifiesta interés en conocer los requisitos que una propiedad debe cumplir para participar de una servidumbre minera. Para la comunidad es importante tener claridad sobre el inicio del cumplimiento de acuerdos. Es decir, en qué momento los acuerdos pactados se empiezan a cumplir. La comunidad manifiesta preocupación frente a la llegada de la minería al municipio, según ellos, esto puede traer impactos sociales y ambientales muy altos y de manera negativa. Las comunidades manifiestan interés en conocer la forma en cómo se comportan tributariamente las empresas mineras y de qué manera se beneficia el municipio con las contribuciones tributarias. A la comunidad le gustaría saber cómo pagan industria y comercio las empresas mineras. <p><u>Requerimientos</u></p> <ul style="list-style-type: none"> Las comunidades desean saber si las empresas solicitantes del título minero tienen conocimiento sobre la existencia del mineral solicitado para el área. Las personas de la comunidad manifiestan interés en apoyos económicos para la tercera edad. La comunidad expresa que les gustaría tener apoyo para la transformación del café, por ejemplo, marquesinas, secadora Eco Plus, secadores de gas.

 Agencia Nacional de Minería	GENERACIÓN DE TÍTULOS MINEROS	CÓDIGO: MIS3-P-008-F-003
	FORMATO	VERSIÓN: 2
	INFORME SOCIAL	FECHA VIGENCIA: 03/sept./2024

Fecha	Placa	Veredas	Comunidad	Inquietudes, requerimientos y aspectos positivos
				<ul style="list-style-type: none"> Las comunidades manifiestan interés en recibir apoyos en temas de salud, por ejemplo, dotación para los puestos de salud, médicos o brigadas de salud frecuentes. La comunidad desea que sea socializado el estado del proyecto conforme avance en las etapas. <p>Aspectos positivos</p> <ul style="list-style-type: none"> Manifiestan agradecimiento por informales y hacerlos partícipes de los procesos y del posible otorgamiento de título.
24 de abril de 2025 6 de mayo de 2025	OG2-081029 X	Resguardo Sever comunidad Antadó Llanogordo	Gobernador indígena en ejercicio y otros integrantes del territorio.	<p>Inquietudes</p> <ul style="list-style-type: none"> La comunidad pregunta: si se encuentran minerales bajo una casa, en los cultivos, ¿las máquinas podrían destruir la tierra? ¿qué pasaría con los habitantes? La comunidad manifiesta preocupación, de acuerdo con experiencias pasadas, por desplazamiento del territorio generando desarticulación como comunidad. La comunidad manifiesta preocupación por la contaminación que se pueda generar en las fuentes hídricas del territorio con la llegada de proyectos mineros a la zona. La comunidad manifiesta la importancia de saber si un título es legal y si es posible consultar documentos que lo acrediten. <p>Requerimientos</p> <ul style="list-style-type: none"> La comunidad manifiesta deseo de obtener apoyo económico o en especie para la mejora y dotación de espacios comunitarios, por ejemplo, caseta comunal, escenarios deportivos, escuela. La comunidad solicita que sea empleada mano de obra de la comunidad durante el desarrollo del proyecto minero. La comunidad desea recibir apoyo económico para la logística de espacios comunitarios, por ejemplo, para transporte, alimentación, materiales didácticos. La comunidad desea recibir ayuda para la formación académica de las personas del resguardo (técnicas, capacitaciones). La comunidad sugiere realizar reuniones periódicas para informarles el estado de avance del proyecto minero. La comunidad solicita apoyo económico para el fortalecimiento de la Guardia Indígena de la comunidad. La comunidad manifiesta interés en recibir acompañamiento de profesionales capacitados en derecho propio.

 Agencia Nacional de Minería	GENERACIÓN DE TÍTULOS MINEROS		CÓDIGO: MIS3-P-008-F-003
	FORMATO		VERSIÓN: 2
	INFORME SOCIAL		FECHA VIGENCIA: 03/sept./2024

Fecha	Placa	Veredas	Comunidad	Inquietudes, requerimientos y aspectos positivos
				<ul style="list-style-type: none"> La comunidad desea recibir apoyo para la movilización de los habitantes de la comunidad, por ejemplo, vehículos para transportarse. La comunidad desea recibir apoyo para generar material audiovisual pedagógico en el lenguaje propio (Embera Eyabida), como estrategia para garantizar la pervivencia cultural. La comunidad desea recibir apoyo para actividades culturales, por ejemplo, danzas, artesanías, traje tradicional. La comunidad manifiesta interés en recibir apoyo para proyectos del grupo de mujeres y para madres solteras. La comunidad desea obtener apoyo para las personas con discapacidad y los adultos mayores del resguardo.
<p>24 de abril de 2025</p> <p>5 de junio de 2025</p>	OG2-08101	Resguardo Sever comunidad Karrá	Gobernadora indígena en ejercicio y otras integrantes del territorio.	<p><u>Inquietudes</u></p> <ul style="list-style-type: none"> La comunidad preguntó qué sucede posterior al otorgamiento del título minero. La ANM explicó las distintas etapas del ciclo minero, haciendo especial énfasis en la etapa exploratoria y los requisitos que se deben agotar en la misma, tales como la consulta previa, de ser el caso. <p><u>Requerimientos</u></p> <ul style="list-style-type: none"> La comunidad desea recibir apoyo para el mejoramiento de viviendas y del acueducto. La comunidad sugiere el empleo del personal del Resguardo para labores en la empresa. Contratar a residentes del Resguardo fortalece la economía local y fomenta el desarrollo comunitario. La comunidad manifiesta interés en obtener apoyo en la construcción / mantenimiento de la carretera que comunica a la comunidad con el casco urbano. La comunidad propone que la compra por parte de la empresa de suministros, víveres y alimentación sea en la comunidad. La comunidad desea recibir apoyos económicos para patrocinar a los jóvenes con becas educativas. La comunidad desea reuniones semestrales desde la etapa de exploración, respetando las formas de Gobierno Propio, a fin de que la comunidad conozca el estado del proyecto y sus avances, y la empresa pueda tejer un diálogo permanente con ellos.

 Agencia Nacional de Minería	GENERACIÓN DE TÍTULOS MINEROS		CÓDIGO: MIS3-P-008-F-003
	FORMATO		VERSIÓN: 2
	INFORME SOCIAL		FECHA VIGENCIA: 03/sept./2024

Fecha	Placa	Veredas	Comunidad	Inquietudes, requerimientos y aspectos positivos
				<ul style="list-style-type: none"> La comunidad solicita planes de reforestación en los que pueda participar la comunidad. La comunidad quisiera recibir apoyo a proyectos productivos de mujeres, tales como la producción de artesanías y de modistería, y el fortalecimiento de la infraestructura para desarrollar este proyecto. La comunidad encuentra una necesidad en el apoyo para infraestructura: 2 puentes, 1 vehicular y 1 peatonal, que conectan a la comunidad. La comunidad desea obtener apoyo con materiales para el cerramiento o delimitación de los linderos del territorio del resguardo. Apoyo para la construcción de un parque recreativo para la niñez del resguardo. La construcción de un parque proporciona a la niñez un espacio seguro y adecuado para el juego y el desarrollo físico. Apoyo en la gestión para que puedan vender sus productos artesanales a nivel nacional y tal vez en el mercado internacional.
8 de abril de 2025 5 de mayo de 2025	OG2-08093	* Cruces * Llano de Cruces * Cañaverales * Culantrillales * La Falda	Representantes de: Cruces Llano de Cruces	<u>Inquietudes</u> <ul style="list-style-type: none"> La comunidad manifiesta preocupación con la llegada de empresas, porque según ellos, “se van a aprovechar del territorio”, ocasionando impactos sociales y ambientales negativos. A la comunidad le representa preocupación la llegada de proyectos mineros, porque podría ocasionar un eventual desplazamiento del territorio. La comunidad manifiesta preocupación, pensar que, posiblemente el municipio de Dabeiba pueda ser en un futuro similar a Buriticá. La comunidad tiene la percepción de que, según ellos, la minería ya llegó y que las comunidades no tienen palabra o voz para expresar su participación. <u>Requerimientos</u> <ul style="list-style-type: none"> Para la comunidad es importante saber cómo funcionan las servidumbres mineras y qué sucede con las propiedades donde se inicia un proyecto minero.

 Agencia Nacional de Minería	GENERACIÓN DE TÍTULOS MINEROS	CÓDIGO: MIS3-P-008-F-003
	FORMATO	VERSIÓN: 2
	INFORME SOCIAL	FECHA VIGENCIA: 03/sept./2024

Fecha	Placa	Veredas	Comunidad	Inquietudes, requerimientos y aspectos positivos
				<ul style="list-style-type: none"> A la comunidad le parece importante saber cómo se manejará el tema de desminado humanitario en las zonas donde posiblemente se desarrolle el proyecto minero. Las comunidades manifiestan interés en conocer cuál podría ser la zona de influencia del proyecto minero. La comunidad desea obtener apoyo para realizar mejoras en las viviendas de los habitantes. El mejoramiento de viviendas contribuye de manera positiva en la calidad de vida de las personas. La comunidad expresa la necesidad en recibir apoyo para el mantenimiento y mejoramiento de las vías veredales. A la comunidad le gustaría tener apoyo para el mejoramiento de las casetas comunales de las veredas, por ejemplo, dotación de enseres, materiales de construcción. La comunidad desea apoyo para el mantenimiento de la infraestructura de las Instituciones Educativas Rurales, así como dotación de elementos como mobiliario y herramientas tecnológicas como televisores Smart y computadores portátiles. La comunidad manifiesta interés en recibir apoyo para el mantenimiento del acueducto veredal. El mantenimiento es esencial para asegurar el suministro continuo de agua potable a la comunidad.
19 de mayo de 2025	OG2-08093	Llano de Cruces	Presidente de la junta de acción comunal y comunidad en general de la vereda Llano de Cruces	<p><u>Inquietudes</u></p> <ul style="list-style-type: none"> La comunidad manifiesta preocupación por el posible impacto que el proyecto minero pueda tener sobre los cuerpos de bosque, puesto que la comunidad, junto con la Corporación Autónoma, están desarrollando un proyecto de cuidado y conservación de bosques. Las personas de la comunidad manifiestan preocupación por la afectación que la minería pueda generar en las fuentes hídricas, contaminación, desvío del cauce o disminución del caudal. La comunidad expresa preocupación por la afectación que el proyecto minero pueda generar en los cultivos de la vereda. Por ejemplo, que deban ser “tumbados”. <p><u>Requerimientos</u></p> <ul style="list-style-type: none"> La comunidad desea recibir apoyo para el mejoramiento de las vías que conducen a la vereda. Lo que garantizaría la seguridad y accesibilidad de los residentes y trabajadores.

 Agencia Nacional de Minería	GENERACIÓN DE TÍTULOS MINEROS	CÓDIGO: MIS3-P-008-F-003
	FORMATO	VERSIÓN: 2
	INFORME SOCIAL	FECHA VIGENCIA: 03/sept./2024

Fecha	Placa	Veredas	Comunidad	Inquietudes, requerimientos y aspectos positivos
				<ul style="list-style-type: none"> La comunidad desea que se realicen recorridos e inventarios con los titulares, para reconocer el área del proyecto de bosques para que sea identificado y no generar impactos. La comunidad manifiesta interés en recibir apoyo para el mejoramiento de la infraestructura y la dotación de enseres para la escuela de la vereda Llano de Cruces. A las personas de la comunidad les gustaría recibir apoyo en proyectos productivos, con previa concertación con las Juntas de Acción Comunal. La comunidad solicita apoyo económico o alimenticio para las personas de la tercera edad. Lo que mejora la calidad de vida de las personas y fortalecería el vínculo, comunidad – empresa. La comunidad propone recibir apoyos para implementar programas dirigidos a las madres cabezas de familia, contribuyendo a la independencia económica y mejora de la calidad de vida de las familias. La comunidad desea que el proyecto minero, emplee personal de la vereda para labores en la empresa. Contratar a residentes de la vereda fortalece la economía local y fomenta el desarrollo comunitario. La comunidad desea apoyo para la construcción de parque lúdico recreativo para la niñez de la vereda. La construcción de un parque lúdico recreativo proporciona a la niñez un espacio seguro y adecuado para el juego y el desarrollo físico. La comunidad desea que sea socializado el plan de trabajo. Esperan que los titulares socialicen el plan de trabajo anual o semestralmente con la comunidad. La comunidad solicita apoyo para gestionar cursos para la formación deportiva y artística de la niñez y la juventud. Esta estrategia fomenta el desarrollo de nuevas competencias y capacidades que pueden contribuir a un desarrollo social y económico local. <p><u>Aspectos positivos</u></p> <ul style="list-style-type: none"> La comunidad manifiesta su esperanza en que sean proyectos mineros que empleen buenas prácticas y se comprometan con el cuidado del medio ambiente y apoyen a la comunidad; esto puede contribuir positivamente en el desarrollo económico y social de las veredas.

 Agencia Nacional de Minería	GENERACIÓN DE TÍTULOS MINEROS		CÓDIGO: MIS3-P-008-F-003
	FORMATO		VERSIÓN: 2
	INFORME SOCIAL		FECHA VIGENCIA: 03/sept./2024

Fecha	Placa	Veredas	Comunidad	Inquietudes, requerimientos y aspectos positivos
21 de mayo de 2025	OG2-08093	La Falda	Presidente de la junta de acción comunal y comunidad en general de la vereda La Falda	<p><u>Inquietudes</u></p> <ul style="list-style-type: none"> Las personas de la comunidad manifiestan preocupación por la afectación que la minería pueda generar en las fuentes hídricas, contaminación, desvío del cauce o disminución del caudal. La comunidad manifiesta inquietud frente a la eventualidad de que un “túnel de la mina” pase por su propiedad ¿Qué pasa con ese predio? A la comunidad le gustaría saber sobre su participación en la toma de datos, en caso, de una Licencia Ambiental. <p><u>Requerimientos</u></p> <ul style="list-style-type: none"> La comunidad desea recibir apoyo económico o en especie para el mantenimiento del acueducto veredal. La comunidad manifiesta interés en recibir apoyo económico o en especie para el mantenimiento de los espacios comunitarios, por ejemplo, la caseta comunal. La comunidad expresa la necesidad de recibir apoyo económico o en especie para el mantenimiento de las vías. La comunidad desea apoyo para el mantenimiento de la infraestructura de las Instituciones Educativas Rurales, así como dotación de elementos como mobiliario y herramientas tecnológicas La comunidad desea que sea socializado el plan de trabajo y les informen el avance del proyecto minero. La comunidad solicita que en el territorio se realicen recorridos entre comunidad y titulares para identificar sitios, que, para los habitantes de la vereda, sean importantes, por ejemplo, nacimientos de agua, cuerpos de bosques, cultivos. La comunidad manifiesta interés en recibir apoyo para desarrollar un monitoreo ambiental efectuado por las personas de la vereda, con apoyo de profesionales y que, los resultados sean de carácter público.
4 de junio de 2025	OG2-08101 OG2-08108	Nudillales	Presidente de la junta de acción comunal, mineros tradicionales y comunidad en general de la	<p><u>Inquietudes</u></p> <ul style="list-style-type: none"> La comunidad manifiesta preocupación por los pequeños mineros que desarrollan la actividad de manera informal en el territorio ¿Qué pasará con ellos si llega un título minero?

 Agencia Nacional de Minería	GENERACIÓN DE TÍTULOS MINEROS		CÓDIGO: MIS3-P-008-F-003
	FORMATO		VERSIÓN: 2
	INFORME SOCIAL		FECHA VIGENCIA: 03/sept./2024

Fecha	Placa	Veredas	Comunidad	Inquietudes, requerimientos y aspectos positivos
			vereda Nudillales	<ul style="list-style-type: none"> La comunidad expresa preocupación por que la llegada de grandes empresas para desarrollar la minería pueda traer conflictos sociales y nuevas personas a la vereda. <p><u>Requerimientos</u></p> <ul style="list-style-type: none"> La comunidad expresa la necesidad en recibir apoyo para el mantenimiento y mejoramiento de las vías veredales. La comunidad manifiesta interés en que los futuros titulares estén dispuestos a llegar a acuerdos con la comunidad y con los mineros tradicionales que existen en el municipio, para permitirles continuar con sus labores. La comunidad manifiesta interés en recibir apoyo de profesionales para la formulación de proyectos de inversión. La comunidad manifiesta interés en recibir apoyo para gestionar una mesa de trabajo con el Ministerio de Minas y Energía y evaluar la posibilidad de formalización.
5 de junio de 2025	OG2- 08101 OG2- 08108	Choromandó	Habitante de la vereda Choromandó Este espacio contó con la participación de una (1) persona.	<p><u>Requerimientos</u></p> <ul style="list-style-type: none"> La comunidad desea apoyo para la construcción de parques lúdico-recreativo para la niñez de la vereda. La comunidad manifiesta interés en recibir apoyo para la consolidación de un comedor comunitario. A la comunidad le gustaría contar con el apoyo para la construcción de escenarios deportivos, por ejemplo, una cancha. La comunidad solicita apoyo para el mantenimiento de las garruchas que se encuentran en el sector. La comunidad manifiesta interés en recibir apoyo para el mejoramiento y la dotación de las escuelas que se encuentran en la vereda.
16 de junio de 2025	OG2 - 08101	Chichiridó	Secretaria de la junta de acción comunal y comunidad en general de la vereda Chichiridó	<p><u>Inquietudes</u></p> <p>La comunidad de Chichiridó realizó varias preguntas con respecto al tema de la minería:</p> <ul style="list-style-type: none"> ¿Existen títulos mineros en Dabeiba? ¿Qué pasa con los títulos mineros vigentes? ¿Esos títulos mineros vigentes deberían hacer acuerdo con las comunidades en este procedimiento?

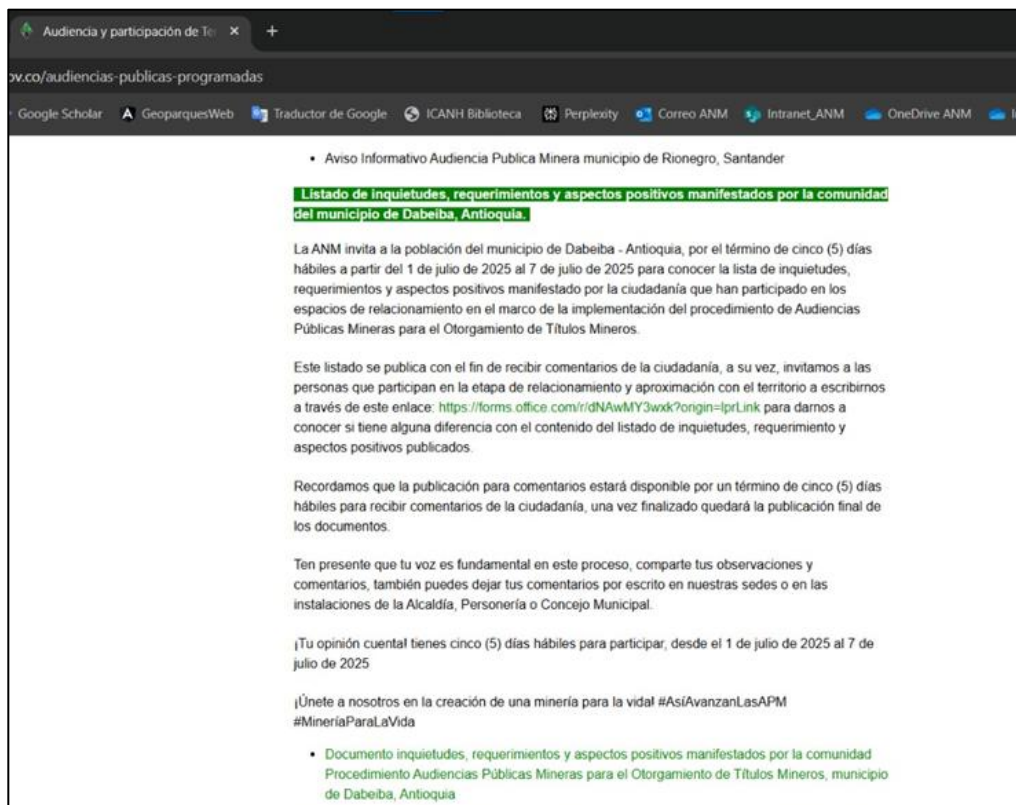
 Agencia Nacional de Minería	GENERACIÓN DE TÍTULOS MINEROS	CÓDIGO: MIS3-P-008-F-003
	FORMATO	VERSIÓN: 2
	INFORME SOCIAL	FECHA VIGENCIA: 03/sept./2024

Fecha	Placa	Veredas	Comunidad	Inquietudes, requerimientos y aspectos positivos
				<ul style="list-style-type: none"> • ¿A dónde llegan las regalías que los títulos mineros en etapa de explotación pagan al Estado? ¿A las comunidades o a las alcaldías? • ¿Para qué usan las listas de asistencia de las reuniones que se tienen en la socialización del procedimiento de Audiencias Públicas Mineras? • ¿Qué área se entrega cuando se entrega el título minero? ¿Toda la región, todo el municipio? • ¿Qué pasa cuando yo soy dueño de la tierra y el titular quiere o necesita explotar en mi predio? • ¿Qué pasa cuando el dueño de la tierra no quiere vender, arrendar o acordar con servidumbre minera con el titular minero? • ¿Cómo hace el titular minero en etapa de exploración para determinar quién es el dueño de la tierra? • ¿Cómo una persona que no tiene capacidad económica para presentar una PCC o PCCD, puede acceder a ejercer la actividad económica de la minería? <p><u>Requerimientos</u></p> <ul style="list-style-type: none"> • La comunidad expresa deseo de recibir apoyo para mejoramientos de vivienda. • La comunidad solicita que se tenga cuidado con las fuentes hídricas de las cuales depende la vereda. • La comunidad manifiesta que espera que haya transparencia en los procesos de negociación de servidumbres mineras en caso del otorgamiento de título minero. • La comunidad expresa su deseo de que los posibles títulos mineros generen beneficios a las comunidades, no solo para la empresa. • La comunidad manifiesta recibir apoyo para mejoramiento del acueducto veredal. • La comunidad espera que la posiblemente titular genere empleo para las personas de la vereda.

Del martes 1 de julio de 2025 hasta el lunes 7 de julio de 2025, la ANM invitó a la población del municipio de Dabeiba por el término de cinco (5) días hábiles para conocer la lista de inquietudes, requerimientos y aspectos positivos manifestado por la ciudadanía que han participado en los espacios de relacionamiento en el marco de la implementación del procedimiento de Audiencias Públicas Mineras para el Otorgamiento de

 Agencia Nacional de Minería	GENERACIÓN DE TÍTULOS MINEROS	CÓDIGO: MIS3-P-008-F-003
	FORMATO	VERSIÓN: 2
	INFORME SOCIAL	FECHA VIGENCIA: 03/sept./2024

Títulos Mineros. Este listado se publicó a través de la página web de la entidad y el punto PAR en Medellín con el fin de recibir comentarios de la ciudadanía, a su vez, se invitó a las personas que participaron en la etapa de relacionamiento y aproximación con el territorio a escribirnos a través de un enlace que fue compartido con la comunidad y publicado en la página de la ANM.



Publicación en página web de la ANM - Lista de inquietudes, requerimientos y aspectos positivos manifestados por la comunidad de Dabeiba, Antioquia.

Para el caso del municipio de **Dabeiba** se recibieron cuatro (4) inquietudes, requerimientos y aspectos positivos, a las cuales se les dio respuesta oficial en el sitio web de la entidad:

1. JAC Vereda La Falda, Municipio de Dabeiba, Antioquia - Humberto Úsuga David

Comentario:

“Vereda La Falda, Municipio de Dabeiba, Antioquia 07 de Julio de 2025 A la Agencia Nacional de Minería – ANM A la opinión pública local, regional y nacional A las comunidades del municipio de Dabeiba A los medios de comunicación A los entes de control y defensa del territorio Desde la Junta de Acción Comunal de la vereda La Falda, municipio de Dabeiba, Antioquia, nos dirigimos a ustedes como comunidad organizada y legalmente constituida, con personería jurídica No. 3111 del 2 de junio del año 1973, para manifestar nuestra profunda preocupación y total rechazo frente a la posibilidad de que se otorguen títulos mineros en zonas estratégicas de nuestro territorio. Sabemos que la Agencia Nacional de Minería – ANM ha venido realizando reuniones de socialización en el municipio y en nuestra vereda, como parte del procedimiento para evaluar

 Agencia Nacional de Minería	GENERACIÓN DE TÍTULOS MINEROS	CÓDIGO: MIS3-P-008-F-003
	FORMATO	VERSIÓN: 2
	INFORME SOCIAL	FECHA VIGENCIA: 03/sept./2024

las solicitudes de títulos mineros. Sin embargo, la comunidad tiene el deber y el derecho de pronunciarse sobre decisiones que afectan directamente su territorio, su salud y sus derechos fundamentales. Como Junta de Acción Comunal, expresamos nuestro firme desacuerdo con que se otorguen títulos mineros en áreas que incluyen nuestros ecosistemas estratégicos y, en especial, en la zona donde nacen y fluyen las fuentes hídricas que abastecen el acueducto veredal de La Falda. El agua es sagrada. El agua es vida. Sin ella no hay agricultura, ni animales, ni alimentos, ni salud, ni futuro. El agua que usamos diariamente para vivir no puede ser sacrificada ni sustituida por el interés económico de ninguna empresa minera. El agua no tiene precio, ni vale todo el oro del mundo. Por todo lo anterior, manifestamos públicamente que: 1. Rechazamos cualquier concesión minera que incluya zonas de recarga hídrica, nacimientos de agua o áreas de conservación presentes en nuestro territorio. 2. Solicitamos que se excluya formalmente de toda solicitud de título minero el área donde se encuentran nuestras fuentes de agua. 3. Exigimos que cualquier decisión relacionada con nuestro territorio respete el derecho constitucional a la participación ambiental y el principio de precaución. Atentamente, Humberto Úsuga Presidente Junta de Acción Comunal – Vereda La Falda Personería Jurídica No. 3111 del 2 de junio de 1973 C.C. 8.416.940 – Tel. 3185954856 – Correo: humbertousuga7@gmail.com

Respuesta:

Agradecemos su comentario, para lo cual se indica que de acuerdo con la Resolución No. 1099 de 2023, modificada parcialmente por la Resolución 558 del 21 de agosto de 2024, es necesario mencionar que precisamente, la razón de ser del procedimiento de Audiencia Pública Minera fortalecido, es garantizar la participación libre e informada de las comunidades y es por esto mismo que este proceso se está implementando como consecuencia del fortalecimiento que realizó la Agencia Nacional Minería en el procedimiento de Audiencias para el otorgamiento de títulos mineros, como consecuencia lo establecido en la Sentencia de Unificación SU-095 de 2018, la cual ordenó a la ANM “mantener y fortalecer” los mecanismos de participación en el otorgamiento de títulos mineros, con el fin de garantizar el derecho a la participación informada de la ciudadanía y de las entidades públicas para aplicar los principios constitucionales de coordinación, concurrencia y subsidiariedad con el ente territorial, lo anterior, con el fin de armonizar la legislación ambiental, las políticas y normas municipales y departamentales, con el desarrollo de los proyectos mineros.

En cuanto al otorgamiento de títulos, la minería es una actividad económica lícita en el territorio colombiano y de interés público, motivo por el cual no es posible la existencia de un veto, tal como lo reafirman las sentencias C-389 de 2016 y SU-095 de 2018, así:

“Criterios para la definición de mecanismos de participación ciudadana e instrumentos de coordinación y concurrencia nación territorio específicos para la explotación del subsuelo y de recursos naturales no renovables –RNNR-.

3. Inexistencia de un poder de veto de las entidades territoriales para la exploración y explotación del subsuelo y de recursos naturales no renovables. De acuerdo con los postulados constitucionales que prevén la explotación del subsuelo y los RNNR, su propiedad en cabeza del Estado y las competencias de las entidades territoriales y de la nación –gobierno nacional central- sobre el suelo, el ordenamiento territorial, el subsuelo y los RNNR, las entidades territoriales no pueden prohibir el desarrollo de actividades y operaciones para tales fines en su jurisdicción.

(...)”

 Agencia Nacional de Minería	GENERACIÓN DE TÍTULOS MINEROS	CÓDIGO: MIS3-P-008-F-003
	FORMATO	VERSIÓN: 2
	INFORME SOCIAL	FECHA VIGENCIA: 03/sept./2024

Ahora bien, ante la inexistencia de un poder de veto indicado en la Sentencia SU-095 de 2018 y detallado de manera previa, para la ANM ha sido prioritario el ejercicio del derecho a la participación informada de las comunidades, por lo que se resalta la importancia de ser escuchados, en cuanto a las preocupaciones relacionadas con el cuidado del ambiente, la protección de las fuentes hídricas, y la conservación del páramo del municipio, así como los demás aspectos que les genera inquietudes en el municipio de Dabeiba Antioquia; sin embargo, al no existir causal aplicable de rechazo aparente en relación con las propuestas de contrato de concesión presentadas en el espacio de Audiencia Pública Minera en el municipio de Dabeiba, no es posible negar el posible otorgamiento de títulos mineros, siempre y cuando se cumpla con los requisitos económicos, jurídicos, técnicos, ambientales, entre otros; ya que esto sería contrario a la Constitución Política y demás normas preexistentes, como se expone a continuación:

Es importante indicar que ni la ANM ni las entidades territoriales tienen la potestad ni legal ni reglamentaria para exigir requisitos diferentes a los señalados en la Ley y/o en la jurisprudencia para acceder a un título minero, es así como el artículo 4 de la Ley 685 de 2001 – Código de Minas – dispone al respecto:

“Artículo 4°. Regulación general. Los requisitos, formalidades, documentos y pruebas que señala expresamente este Código para la presentación, el trámite y resolución de los negocios mineros en su trámite administrativo hasta obtener su perfeccionamiento, serán los únicos exigibles a los interesados. Igual principio se aplicará en relación con los términos y condiciones establecidas en este Código para el ejercicio del derecho a explorar y explotar minerales y de las correspondientes servidumbres.

De conformidad con el artículo 84 de la Constitución Política, ninguna autoridad podrá establecer ni exigir, permisos, licencias o requisitos adicionales para la procedencia de las propuestas o para la expedición, perfeccionamiento y ejercicio del título minero, sin perjuicio de la competencia de la autoridad ambiental”. (Subrayado fuera de texto).

La normativa es clara al señalar la aplicación de la potestad reglamentaria en este caso, lo anterior al tenor de lo dispuesto en el artículo 84 de la Constitución Política, que dispone *“Cuando un derecho o una actividad hayan sido reglamentados de manera general, las autoridades públicas no podrán establecer ni exigir permisos, licencias o requisitos adicionales para su ejercicio”*, (Subrayado fuera de texto).

De otro lado, se estaría desconociendo lo establecido en el artículo 272 del Código de Minas que cita al respecto:

“Artículo 272. Manejo Ambiental. En la propuesta el interesado deberá hacer la manifestación expresa de su compromiso de realizar los trabajos de exploración técnica con estricta sujeción a las guías ambientales, que para esa actividad expida la autoridad competente, en un todo aplicadas a las condiciones y características específicas del área solicitada descrita en la propuesta. En caso de que la actividad de exploración requiera usar o aprovechar recursos naturales renovables, deberá obtener el permiso, la concesión o la autorización ambiental de la autoridad competente”.

Es claro entonces el artículo anterior al señalar los requisitos que en materia ambiental se deben cumplir con la presentación de la propuesta, esto aunado al requerimiento de certificación ambiental que dispuso el

 Agencia Nacional de Minería	GENERACIÓN DE TÍTULOS MINEROS	CÓDIGO: MIS3-P-008-F-003
	FORMATO	VERSIÓN: 2
	INFORME SOCIAL	FECHA VIGENCIA: 03/sept./2024

honorables Consejo de Estado en Sentencia proferida dentro de la acción popular con Radicado No. 25000234100020130245901 del 04 de agosto de 2022, denominada como “Ventanilla Minera”.

Ahora bien, es importante señalar los requisitos y etapas de evaluación que se prevén en la titulación minera y que no contemplan requisitos adicionales:

A. Evaluación Técnica: Esta es realizada por los profesionales competentes de la Autoridad Minera y en ella se efectúan los siguientes procedimientos:

1. Verificación del área escogida por el proponente y el plano elaborado por el sistema, teniendo en cuenta que el proponente selecciona el área libre de interés, cargando o ingresando coordenadas, dibujando un polígono en el mapa de selección, o cargando un archivo Shapefile, lo anterior, según los lineamientos establecidos por la Resolución 505 del 2 de agosto de 2019, para la migración de los títulos mineros y demás capas cartográficas al sistema de cuadrícula en las solicitudes mineras.
2. Definición de la autoridad ambiental.
3. En los casos en que el área se encuentre en zonas mineras indígenas, de comunidades negras o de comunidades mixtas, se determina la procedencia de dar aplicación a lo referente al derecho de prelación de que tratan los artículos 124, 133 y 134 del Código de Minas, respectivamente.
4. Evaluación del formato A, teniendo en cuenta lo establecido en la Resolución 143 de 2017 de la Agencia Nacional de Minería y en el Artículo 270 de la Ley 685 de 2001.

Esta evaluación queda materializada en la emisión de un concepto técnico suscrito por el profesional que haya estudiado la propuesta.

B. Evaluación de capacidad económica: Esta evaluación se realiza con base en las Resoluciones expedidas por Agencia Nacional de Minería, respecto a la documentación que los proponentes deben aportar para acreditar la capacidad económica y los criterios para evaluar solicitudes de contrato de concesión, cesión de derecho y cesión de áreas.

Acorde con esto, al momento de realizar la evaluación económica de Propuestas de Contratos de Concesión, el profesional idóneo evalúa dos criterios, el primero el documental y el segundo el cumplimiento de los indicadores financieros.

C. Evaluación Jurídica: Esta es realizada por un profesional idóneo que efectúa los siguientes procedimientos:

1. Verifica que los documentos que acompañan la propuesta de contrato de concesión se hayan cargado totalmente a través de la plataforma AnnA-Minería para su evaluación.
2. Verifica la capacidad legal de los proponentes; es decir, válida que el solicitante de una propuesta tenga capacidad legal al momento de la presentación de la propuesta, particularmente, en caso de ser una persona jurídica, debe incluir en su objeto social, de manera específica, la exploración y explotación de minerales, así como su vigencia. En caso de que la persona jurídica o natural no cumpla con este requisito habilitante, dará lugar al rechazo de plano. Tal condición no es susceptible de requerimiento.

 Agencia Nacional de Minería	GENERACIÓN DE TÍTULOS MINEROS	CÓDIGO: MIS3-P-008-F-003
	FORMATO	VERSIÓN: 2
	INFORME SOCIAL	FECHA VIGENCIA: 03/sept./2024

3. Verifica el Sistema de Información de Registro de Sanciones y Causas de Inhabilidad de la Procuraduría General de la Nación, Contraloría, y Policía, en consonancia con las condiciones generadas de las inhabilidades para contratar con el Estado.
4. Verifica que la propuesta de contrato de concesión cumpla con los requisitos establecidos en el Artículo 271 de la Ley 685 de 2001, el Decreto 1073 de 2015 del Ministerio de Minas y Energía y las Resoluciones 143 de 2017 expedidas por la Agencia Nacional de Minería.
5. Verifica que la propuesta de contrato de concesión no se encuentre dentro de las causales de rechazo establecidas en el Artículo 274 de la Ley 685 de 2001.
6. Verifica si se presentan observaciones desde el punto de vista técnico o económico que sean objeto de requerimiento.

En caso de que la evaluación determine la necesidad de requerir información al proponente, se emite acto administrativo de trámite el cual es notificado por Estado de conformidad con el artículo 269 de la Ley 685 de 2001.

D. Verificación Ambiental: En cumplimiento de lo dispuesto en la Sentencia del Consejo de Estado, Sala de lo Contencioso Administrativo, Sección Primera No. 470 el pasado 4 de agosto de 2022, adicionada el 29 de septiembre de 2022, con radicación 25000234100020130245901, se dispuso entre otras cosas lo siguiente:

CUARTO: ADICIONAR, por las razones expuestas en este proveído, los numerales 1.3.1. y 1.4. del ordinal tercero de la sentencia de 4 de agosto de 2022, los cuales quedaran así:

“(…) 1.3.1. La Agencia Nacional de Minería, deberá exigir a los proponentes que aporten, junto con la solicitud de titulación, un certificado proferido por la autoridad ambiental competente, en el que se informe: (i) si su proyecto se superpone o no con alguno de los ecosistemas a que se refieren los subtítulos b) y c) del capítulo II.3.3. de esta sentencia; (ii) si tal territorio se encuentra zonificado, y (iii) si las actividades mineras están permitidas en el instrumento de zonificación (…).”

Ahora bien, en relación a los posibles impactos que se puedan generar a nivel ambiental, es importante señalar que, el Ministerio de Ambiente y Desarrollo Sostenible expidió la circular No. SG - 40002023E4000013, a través de la cual se dictaron los lineamientos para proferir certificaciones en el marco del cumplimiento del numeral 1.3.1 orden tercera de la mencionada sentencia, entre ellos encontramos:

- Cuáles son los requisitos mínimos que deben presentar los interesados para obtener la certificación ambiental.
- Información que debe contener la certificación ambiental que expida la autoridad ambiental competente.
- La solicitud y la expedición se deberán realizar a través de la plataforma VITAL.

Posteriormente, la Presidencia de la República, el Ministerio de Ambiente y Desarrollo Sostenible y el Ministerio de Minas y Energía expidieron el **Decreto 107 del pasado 26 de enero de 2023**, “*Por el cual se adoptan medidas del Gobierno Nacional para el cumplimiento de la sentencia proferida del Consejo de Estado, el 4 de agosto de 2022, adicionada y aclarada mediante auto del 29 de septiembre de 2022 dentro de la Acción popular No. 250002341000-2013-02459-01 y se dictan otras disposiciones*”.

 Agencia Nacional de Minería	GENERACIÓN DE TÍTULOS MINEROS	CÓDIGO: MIS3-P-008-F-003
	FORMATO	VERSIÓN: 2
	INFORME SOCIAL	FECHA VIGENCIA: 03/sept./2024

El numeral 2 del artículo 2 del Decreto mencionado, ordena:

*“(…) 2. A la **Agencia Nacional de Minería** que **exija el certificado** previsto en este artículo a los proponentes de las áreas **que a la fecha de expedición de este Decreto aún no cuentan con título minero.** (…)”* (Negrilla y resaltado fuera de texto).

Dado lo anterior, la validación ambiental es llevada a cabo por profesionales competentes de la Autoridad Minera, quienes revisan el contenido de la certificación ambiental emitida por la autoridad ambiental correspondiente al área de interés, proporcionada por los proponentes, por lo tanto, los profesionales verifican:

- Que la(las) certificación(es) ambiental(es) sea(n) expedidas por la(s) autoridad(es) ambiental(es) competente(s) a través de la plataforma de Ventanilla Minera – VITAL¹.
- Que la(s) certificación(es) Ambiental(es) emitida(s) por la(s) Corporación(es) Ambiental(es) por medio de la ventanilla minera - VITAL y radicada por el proponente en la Plataforma AnnA Minería sean los mismos y contengan el mismo número vital.
- Que el área certificada por la(s) autoridad(es) ambiental(es) corresponda con la solicitada a la AnnA Minería.
- La información de la certificación ambiental que expida la autoridad ambiental competente.
 - Número VITAL.
 - Si el proyecto minero de interés se superpone o no con alguno de los ecosistemas a que se refieren los subtítulos b) y c) del capítulo 1.3.3. de la sentencia.
 - “B. Ecosistemas del SINAP
 - B1. Del sistema de parques Nacionales Naturales
 - B2. De las Reservas Forestales Protectoras
 - B3. De los parques Nacionales Regionales
 - B4. De los Distritos de Manejo Integrado
 - B5. De los Distritos de Conservación de Suelo
 - B6. De las áreas de Recreación
 - B7. De las Reservas Naturales de la sociedad civil
 - C. De las áreas de conservación in situ de origen
 - C.1 La Reserva Forestal de la Ley 2da de 1959
 - C2. Los humedales RAMSAR y humedales NO RAMSAR
 - C3. De los páramos
 - C4. De los arrecifes de coral, los pastos marinos y los manglares
 - C5. De las reservas temporales excluibles de la minería
 - C6. Las zonas compatibles con las explotaciones mineras en la Sabana de Bogotá”.
 - Si tal territorio correspondiente al área que se pretende concesionar se encuentra zonificado de acuerdo con la zonificación ambiental vigente.
 - Si las actividades mineras están permitidas en el instrumento de zonificación.

¹ <http://vital.minambiente.gov.co/SILPA/TestSilpa/Security/Default.aspx>

 Agencia Nacional de Minería	GENERACIÓN DE TÍTULOS MINEROS	CÓDIGO: MIS3-P-008-F-003
	FORMATO	VERSIÓN: 2
	INFORME SOCIAL	FECHA VIGENCIA: 03/sept./2024

- El mapa, salida gráfica con el resultado del análisis de información ambiental sobre el polígono de interés, el cual deberá ser entregado en el mismo sistema de referencia indicado en el numeral i de la presente circular.
- Se contrasta las determinantes ambientales en las que pueda llegar a restringir o excluir la actividad en el área de la propuesta en la plataforma de AnnA Minería.

De otro lado, es importante citar que la Ley 685 de 2001 dispone frente al estudio de impacto ambiental:

“Artículo 85. Estudio de Impacto Ambiental. Simultáneamente con el Programa de Trabajos y Obras deberá presentarse el estudio que demuestre la factibilidad ambiental de dicho programa. Sin la aprobación expresa de este estudio y la expedición de la Licencia Ambiental correspondiente no habrá lugar a la iniciación de los trabajos y obras de explotación minera. Las obras de recuperación geomorfológica, paisajística y forestal del ecosistema alterado serán ejecutados por profesionales afines a cada una de estas labores. Dicha licencia con las restricciones y condicionamientos que imponga al concesionario, formarán parte de sus obligaciones contractuales. (Subrayado fuera de texto).

Es así como el Decreto 1076 de 2025 en el artículo 2.2.2.9.2.2. define los estudios ambientales como:

“Estudios Ambientales: Son aquellos estudios que son exigidos por la normatividad ambiental, para la obtención o modificación de una licencia ambiental o su equivalente, permiso, concesión o autorización y cuya elaboración implica realizar cualquier actividad de recolecta de especímenes silvestres de la diversidad biológica”. (Subrayado fuera de texto).

En ese orden de ideas, es importante citar en detalle las etapas claves del proceso de licenciamiento ambiental:

1. Solicitud de Licencia Ambiental

Los titulares deben presentar una solicitud formal ante la autoridad ambiental competente, para este caso la Corporación Autónoma Regional de Cundinamarca (CAR).

2. Elaboración del Estudio de Impacto Ambiental (EIA)

El titular debe desarrollar un EIA, que incluye:

- **Descripción del proyecto:** Detalle sobre la actividad minera, ubicación, métodos de extracción, etc.
- **Análisis del entorno:** Estudio de la biodiversidad, recursos hídricos, calidad del aire, suelo y aspectos socioeconómicos.
- **Identificación de impactos:** Evaluación de los impactos ambientales y sociales que podrían derivarse de la actividad.
- **Propuestas de mitigación:** Estrategias y acciones para minimizar los impactos negativos.

3. Consulta pública

 Agencia Nacional de Minería	GENERACIÓN DE TÍTULOS MINEROS	CÓDIGO: MIS3-P-008-F-003
	FORMATO	VERSIÓN: 2
	INFORME SOCIAL	FECHA VIGENCIA: 03/sept./2024

Se deben realizar procesos de participación ciudadana, donde la comunidad y otros interesados pueden expresar sus opiniones y preocupaciones sobre el proyecto. Esto puede incluir talleres, foros o reuniones informativas.

4. Revisión del EIA

La autoridad ambiental para el caso, la CAR revisa el EIA presentado, evaluando su calidad y la viabilidad de las medidas de mitigación propuestas. Puede solicitar ajustes o información adicional.

5. Emisión de la Licencia Ambiental

Si el EIA cumple con los requisitos establecidos y se consideran adecuadas las medidas de mitigación, la autoridad ambiental, en este caso, la CAR emite la licencia ambiental, autorizando la explotación minera.

6. Monitoreo y cumplimiento

Una vez otorgada la licencia, los titulares del contrato de concesión minera deben cumplir con todas las condiciones establecidas en la misma. Esto incluye:

- **Monitoreo ambiental:** Realización de estudios periódicos para evaluar el estado del medio ambiente.
- **Informes de seguimiento:** Presentación de informes periódicos ante la autoridad ambiental – CAR sobre el cumplimiento de las condiciones de la licencia y las medidas de mitigación.

7. Auditorías y verificación

La autoridad ambiental puede realizar auditorías y visitas de verificación para asegurar que la empresa cumpla con las normas ambientales y las condiciones de la licencia.

Consideraciones adicionales

- **Regulaciones locales:** Además de las normativas nacionales, es importante considerar las regulaciones y ordenamientos locales que puedan aplicar en Cundinamarca.
- **Contexto social:** La participación de las comunidades locales es esencial, especialmente en un contexto donde los conflictos sociales por la minería son comunes.

Como se denota de lo anterior, es en la etapa del licenciamiento ambiental donde se reconocen claramente los posibles impactos ambientales producto de conocer los detalles del método extractivo, y se puede participar activamente. Es por ello que en el momento en que se lleva a cabo el trámite para el otorgamiento de títulos mineros, no se pueden determinar los impactos ambientales, es así como el Consejo de Estado en su sentencia de ventanilla minera ordena allegar en esta etapa, certificado ambiental expedido por la

 Agencia Nacional de Minería	GENERACIÓN DE TÍTULOS MINEROS	CÓDIGO: MIS3-P-008-F-003
	FORMATO	VERSIÓN: 2
	INFORME SOCIAL	FECHA VIGENCIA: 03/sept./2024

autoridad ambiental donde se identifique que el área de la solicitud **NO se superpone** con los ecosistemas del SINAP (sistema de Parques Nacionales Naturales, Parques Nacionales Regionales, Reservas Forestales Protectoras, Distritos de Manejo Integrado, Distritos de Conservación de Suelo, Áreas de Recreación, Reservas Naturales de la Sociedad Civil) y **NO se superponen** con Áreas de Conservación in Situ de Origen Legal (Reservas Forestales de la Ley 2ª de 1959, Humedales RAMSAR y Humedales NO RAMSAR, Paramos, Arrecifes de Coral, los Pastos Marinos y los Manglares, Reservas Temporales de la Minería, Zonas Compatibles con las Explotaciones Mineras de la Sabana de Bogotá).

Visto lo anterior, se puede informar que la idoneidad ambiental de una propuesta está dada actualmente en el certificado ambiental y con posterioridad al otorgamiento del título minero, se verifica en la etapa del licenciamiento ambiental.

Así las cosas, se han expuesto los requisitos y evaluaciones que se realizan en el trámite de una solicitud minera, así como los aspectos ambientales que se revisan según la sentencia proferida por el Consejo de Estado.

Conforme lo anterior, se puede informar que no es posible acceder a su solicitud de no otorgamiento de títulos mineros en el municipio, sin que exista una justificación legal u orden judicial que así lo ordene, y menos aún basados en el hecho de exigir un requisito adicional que no está contemplado ni ordenado en la Ley ni en un fallo judicial. Es de recordar que la ANM no es competente para imponer ni evaluar requisitos ambientales, cuya competencia está en cabeza de la autoridad ambiental, para este caso la Corporación Autónoma Regional de Boyacá Corpoboyacá.

Sin perjuicio de lo anterior, es de resaltar que el procedimiento de Audiencias Públicas Mineras, así como el evento de audiencia pública propiamente dicha, es un espacio amplio de participación y no de toma de decisiones, por lo que no implica ipso facto el otorgamiento de un contrato de concesión, dado que la ANM antes de otorgar una concesión minera, debe revisar que el trámite administrativo adelantado esté conforme a la Ley y la jurisprudencia.

2. Consejo Municipal de Paz, Reconciliación y Convivencia de Dabeiba - Juan Felipe López Sánchez

Comentario:

“Desde el Consejo Municipal de Paz, Reconciliación y Convivencia de Dabeiba manifestamos nuestra preocupación frente a las solicitudes de títulos mineros y demás acciones avanzadas en torno a la minería, que la ANM viene respaldando, en las veredas de nuestro municipio. Resulta evidente la muerte prolongada de nuestros ecosistemas, tanto a nivel mundial como local, debido a las intervenciones ambiciosas del ser humano y la explotación desmedida de los recursos que nos garantizan la vida. La minería, ya sea de manera directa o indirecta, es un ejemplo de ello. A esto se le suman los conflictos económicos, políticos, sociales y armados que trae consigo el rompimiento de la tierra, que también es una fractura del tejido comunitario. Rechazamos la llegada de las prácticas mineras a nuestro municipio y protegeremos, porque así lo dictan nuestras convicciones, a la naturaleza que es la vida misma”.

Respuesta:

 Agencia Nacional de Minería	GENERACIÓN DE TÍTULOS MINEROS	CÓDIGO: MIS3-P-008-F-003
	FORMATO	VERSIÓN: 2
	INFORME SOCIAL	FECHA VIGENCIA: 03/sept./2024

En este sentido, es pertinente indicar que según los artículos 58 y 332 de la Constitución Política, el subsuelo es propiedad del Estado y el mismo reconoce que, si bien se concede derecho particular, en caso de conflicto prevalecerá el interés público social, así:

(...)

“ARTÍCULO 58: Se garantizan la propiedad privada y los demás derechos adquiridos con arreglo a las leyes civiles, los cuales no pueden ser desconocidos ni vulnerados por leyes posteriores. Cuando de la aplicación de una ley expedida por motivos de utilidad pública o interés social, resultaren en conflicto los derechos de los particulares con la necesidad por ella reconocida, el interés privado deberá ceder al interés público o social.”

(...)

“ARTÍCULO 332: El Estado es propietario del subsuelo y de los recursos naturales no renovables, sin perjuicio de los derechos adquiridos y perfeccionados con arreglo a las leyes preexistentes”

(...)

De igual manera, a través del Decreto Ley 4134 del 2011, se crea la Agencia Nacional de Minería como autoridad minera nacional concedente de títulos mineros en el territorio nacional, entre otras facultades. Así mismo, se indica que los artículos 13 y 14 del Código de Minas (Ley 685/2001) establecen que el desarrollo de la actividad minera es de utilidad pública, y se reitera que la titularidad del subsuelo pertenece al estado y dispone la obligatoriedad de un título minero para explorar y explotar minerales del estado, con las excepciones que fueron previstas en su momento en la Ley, así:

(...)

“ARTÍCULO 13. UTILIDAD PÚBLICA. En desarrollo del artículo 58 de la Constitución Política, declárase de utilidad pública e interés social la industria minera en todas sus ramas y fases. Por tanto, podrán decretarse a su favor, a solicitud de parte interesada y por los procedimientos establecidos en este Código, las expropiaciones de la propiedad de los bienes inmuebles y demás derechos constituidos sobre los mismos, que sean necesarios para su ejercicio y eficiente desarrollo.

La expropiación consagrada en este artículo, en ningún caso procederá sobre los bienes adquiridos, contruidos o destinados por los beneficiarios de un título minero, para su exploración o explotación o para el ejercicio de sus correspondientes servidumbres.

(...)

ARTÍCULO 14. TÍTULO MINERO. A partir de la vigencia de este Código, únicamente se podrá constituir, declarar y probar el derecho a explorar y explotar minas de propiedad estatal, mediante el contrato de concesión minera, debidamente otorgado e inscrito en el Registro Minero Nacional.

Lo dispuesto en el presente artículo deja a salvo los derechos provenientes de las licencias de exploración, permisos o licencias de explotación, contratos de explotación y contratos celebrados sobre áreas de aporte, vigentes al entrar a regir este Código. Igualmente quedan a salvo las situaciones jurídicas individuales, subjetivas y concretas provenientes de títulos de propiedad privada de minas perfeccionadas antes de la vigencia del presente estatuto.

(...)

 Agencia Nacional de Minería	GENERACIÓN DE TÍTULOS MINEROS	CÓDIGO: MIS3-P-008-F-003
	FORMATO	VERSIÓN: 2
	INFORME SOCIAL	FECHA VIGENCIA: 03/sept./2024

Bajo este entendido, la minería es una actividad económica lícita en el territorio colombiano y de interés público, motivo por el cual no es posible la existencia de un veto, tal como lo reafirman las sentencias C-389 de 2016 y SU-095 de 2018, así:

La ANM, en calidad de entidad organizadora y que preside el evento, realizará la invitación de las autoridades competentes; dentro de ellas, se cursarán invitaciones a la autoridad ambiental y al Ministerio de Ambiente y Desarrollo Sostenible, con el fin de que puedan acompañar el evento de audiencia.

Finalmente, se manifiesta que la ANM durante toda la implementación del Procedimiento de Audiencia Pública Minera, ha sido garante de escuchar a la comunidad y brindar las respuestas de su competencia a los interrogantes.

3. Particular - Gloria Elena Román Betancur

Comentario:

¿Acabo de revisar el texto denominado: Listado de inquietudes, requerimientos y aspectos positivos manifestados por la comunidad del municipio de Dabeiba, Antioquia, el cuál contiene 11 páginas, pero deseo tener acceso a las respuestas pues esas preguntas de cada comunidad recogen las propias. En esa misma línea es de vital importancia acceder con buen tiempo para acceder a las reuniones que han realizado, pues yo vivo en Medellín, y mi padre de 76 años enfermo no ha podido atender todos las citaciones. Igualmente, si estas reuniones se pudieran fijar al menos 1 en un fin de semana, sería de gran ayuda para el desplazamiento y organización de los interesados. Finalmente, cómo puedo saber si el terreno de mi familia tiene título minero, y en caso afirmativo como puedo aplicar para acceder a él?”

Respuesta:

Durante cada encuentro con las comunidades, se recopilan de manera sistemática los listados de inquietudes, necesidades y observaciones expresadas por las personas. A partir de esta información, cada una de las preguntas o preocupaciones es atendida de forma individual, permitiendo que quienes participan reciban una respuesta clara y oportuna en el momento en que surge la inquietud. Este enfoque no solo fortalece la confianza en el proceso, sino que también garantiza que la información sea transmitida de manera directa, comprensible y respetuosa.

Ahora bien, somos conscientes de que muchas personas trabajan entre semana o presentan dificultades para desplazarse. Sin embargo, es importante informar que, por directrices institucionales, actualmente no se realizan actividades de campo durante los fines de semana. Esta medida obedece al cumplimiento de las normas laborales internas y a los protocolos de seguridad establecidos por la entidad.

Por otro lado, en lo que respecta a la consulta de posibles títulos mineros sobre predios específicos, la Agencia Nacional de Minería pone a disposición de la ciudadanía el **visor geográfico ANA Minería**, una herramienta pública y en línea que permite verificar si un terreno se encuentra dentro del área de un título minero o de una solicitud en trámite.

 Agencia Nacional de Minería	GENERACIÓN DE TÍTULOS MINEROS	CÓDIGO: MIS3-P-008-F-003
	FORMATO	VERSIÓN: 2
	INFORME SOCIAL	FECHA VIGENCIA: 03/sept./2024

Para realizar esta consulta, se recomienda ubicar el terreno con la mayor precisión posible dentro del visor. Una vez delimitada la zona, el sistema indicará si existe algún título minero vigente o solicitud asociada al área consultada. Esta herramienta facilita el acceso transparente a la información y empodera a los ciudadanos en la toma de decisiones informadas respecto al uso de su territorio.

c. Tercera fase: Pedagogía y diálogo social

En el tercer momento de la implementación del procedimiento para APM se realizaron dos tipos de espacios con la comunidad, cada uno de acuerdo con diferentes metodologías. Por un lado, se convocaron espacios de diálogo social, con las veredas donde se encuentran las solicitudes mineras que podrían convertirse en títulos mineros, con el objetivo de abrir espacios de diálogo entre proponentes y comunidades con el fin de escuchar, dialogar e identificar posibles acuerdos entre ambas partes que permitan realizar una minería que beneficie al proponente y a la comunidad. Estos espacios fueron denominados como “diálogo mixto”.

Por el otro, se realizaron espacios de diálogo amplio para los habitantes del municipio, con el objetivo de informar a las personas interesadas sobre las propuestas viabilizadas para el posible otorgamiento de títulos mineros en Dabeiba y dar respuestas a las preguntas realizadas con relación a los procesos mineros desde el componente técnico, jurídico y social. Estos espacios fueron dirigidos a la ciudadanía en general, a través de convocatorias abiertas realizadas de manera conjunta con la Alcaldía municipal.

La fase tres comprendió dos actividades principales:

Diálogo mixto

Estos espacios tienen como objetivo informar sobre las solicitudes propuestas en los territorios, responder a las inquietudes planteadas por la comunidad y facilitar la construcción de posibles acuerdos entre comunidades y proponentes, los cuales se llevarán a la APM en la última semana del mes de agosto 2025.

Para este diálogo se convocó a los presidentes de las Juntas de Acción Comunal de las veredas de influencia de las solicitudes de títulos de concesión minera, quienes apoyaron con la difusión de la realización de este espacio, apoyados igualmente por una pieza gráfica que se les remitió vía WhatsApp. Adicional a esto, se remitió la convocatoria a los proponentes de las solicitudes a través de invitación formal vía correo electrónico. Igualmente, se informó a la Alcaldía y Personería del municipio para que pudiera difundir sobre la realización de estos espacios. En esta visita al territorio se convocó a dos (2) espacios de diálogo mixto entre las comunidades y proponentes.

➤ 22 de mayo de 2025 – Corregimiento San José de Urama

Lugar: Institución Educativa Rural Urama – sede primaria

Fecha: 22 de mayo de 2025

Hora: 10:00 a.m.

Comunidades convocadas: San José de Urama, El Encierro, San Ignacio, Los Cocos, La Montañita, La Danta, Llano Grande Urama, Charrascal y Filo de la Cruz.

 Agencia Nacional de Minería	GENERACIÓN DE TÍTULOS MINEROS	CÓDIGO: MIS3-P-008-F-003
	FORMATO	VERSIÓN: 2
	INFORME SOCIAL	FECHA VIGENCIA: 03/sept./2024



Diálogo mixto en corregimiento San José de Urama, Dabeiba, 22 de mayo del 2025. Equipo VCT Agencia Nacional de Minería

El 22 de mayo de 2025, se realizó un espacio de diálogo con comunidades de San José de Urama, El Encierro, San Ignacio, Los Cocos, La Montañita, La Danta, Llano Grande Urama, Charrascal y Filo de la Cruz. Lo central de este diálogo fue avanzar en posibles acuerdos previos con los proponentes mineros que tienen solicitudes viabilizadas en el territorio (placa OG2-08093 de Negocios Mineros S.A.).

Como orden del día se tuvo inicialmente una presentación del Equipo APM y los proponentes y la presentación general del procedimiento de Audiencias Públicas Mineras. En atención a las dudas presentadas por la comunidad con relación a la actividad minera, cómo una propuesta llega a ser una propuesta viabilizada, y el estudio de las solicitudes (Ambiental, Técnico, Jurídico y Económico). También se hizo una explicación de las servidumbres Mineras por solicitud de la comunidad. Los proponentes realizaron explicación del ciclo minero y de las actividades desarrolladas en cada una de las etapas.



Diálogo mixto en corregimiento San José de Urama, Dabeiba, 22 de mayo del 2025. Equipo VCT Agencia Nacional de Minería

 Agencia Nacional de Minería	GENERACIÓN DE TÍTULOS MINEROS	CÓDIGO: MIS3-P-008-F-003
	FORMATO	VERSIÓN: 2
	INFORME SOCIAL	FECHA VIGENCIA: 03/sept./2024

Evidencia audiovisual de los espacios de diálogo mixtos en Dabeiba:
<https://www.youtube.com/watch?v=qdm6CU-21cE>



De acuerdo con las inquietudes planteadas por la comunidad, se espera trabajar sobre los siguientes acuerdos previos, estableciendo porcentajes o valores definidos en cada uno y la voluntad de los proponentes y las comunidades en llevarlos a la APM. Los posibles acuerdos identificados en este espacio, fueron enmarcados en la fase de exploración.

Posibles acuerdos identificados para la Audiencia Pública Minera

Empleo

- El proponente se compromete a priorizar la contratación de mano de obra de las veredas de influencia del título minero para las campañas de exploración.

Fuentes hídricas y medio ambiente

- El proponente se compromete al cuidado y preservación del recurso hídrico local, bien sean corrientes superficiales, zonas de recarga y/o acuíferos; estará sujeto a lo establecido en las fichas minero-ambientales vigentes de exploración. Este compromiso será objeto de verificación y seguimiento por parte de la corporación ambiental competente.
- El proponente se compromete con el manejo adecuado y disposición final de los residuos sólidos generados por las personas que lleguen al territorio durante las campañas de exploración.

Apoyo economía local

 Agencia Nacional de Minería	GENERACIÓN DE TÍTULOS MINEROS	CÓDIGO: MIS3-P-008-F-003
	FORMATO	VERSIÓN: 2
	INFORME SOCIAL	FECHA VIGENCIA: 03/sept./2024


- El proponente se compromete a dar prioridad al consumo de productos agropecuarios, alimentación, servicios y dotaciones provenientes de los productos y comercio local; esto sujeto a que la comunidad garantice la existencia para cubrir la necesidad del proponente.

Educación

- El proponente se compromete a realizar charlas pedagógicas sobre temas de minería, geología u otras temáticas que se puedan vincular con las actividades pedagógicas programadas en la zona de influencia del título minero. Las charlas se realizarían mínimo una vez al año.

Social

- El proponente se compromete a realizar socializaciones periódicas (anuales) para mantener a la comunidad informada sobre el avance del proyecto minero, etapas y estado del título.
- El proponente se compromete a informar con antelación a través de las Juntas de Acción Comunal la llegada del personal foráneo al territorio.



Diálogo mixto en corregimiento San José de Urama, Dabeiba, 22 de mayo del 2025. Equipo VCT Agencia Nacional de Minería

Puntos planteados sin compromisos

Durante el diálogo, la comunidad hizo las siguientes solicitudes a los proponentes frente a las cuales estos decidieron no establecer compromisos:

- Apoyo para la construcción de una planta de tratamiento.
- Apoyo para un programa de comedor comunitario.
- Apoyo para programas productivos.
- Apoyo para programas dirigidos a la niñez y la adolescencia.

 Agencia Nacional de Minería	GENERACIÓN DE TÍTULOS MINEROS	CÓDIGO: MIS3-P-008-F-003
	FORMATO	VERSIÓN: 2
	INFORME SOCIAL	FECHA VIGENCIA: 03/sept./2024

➤ **22 de mayo de 2025 – Vereda Cruces**

Lugar: Caseta comunal de Cruces

Fecha: 22 de mayo de 2025

Hora: 3:00 p.m.

Comunidades convocadas: Cruces, Llano de Cruces, La Falda, Culantrillales y Cañaverales.



Diálogo mixto en vereda Cruces, Dabeiba, 22 de mayo del 2025. Equipo VCT Agencia Nacional de Minería

El encuentro realizado el día 22 de mayo de 2025 en la caseta comunal de Cruces contó con la participación de las comunidades de Llano de Cruces y Cruces, además, fueron invitadas las veredas La Falda, Cañaverales y Culantrillales. Sin embargo, a este espacio no acudieron representantes de las tres últimas comunidades mencionadas. Lo central de este diálogo fue avanzar en posibles acuerdos previos con los proponentes mineros que tienen solicitudes viabilizadas en el territorio (placa OG2-08093 de Negocios Mineros S.A.).

Como orden del día se tuvo inicialmente una presentación del Equipo APM y los proponentes. En atención a las dudas presentadas por la comunidad con relación a la actividad minera, se realizó explicación del Ciclo Minero, cómo una propuesta llega a ser una propuesta viabilizada, y el estudio de las solicitudes (Ambiental, Técnico, Jurídico y Económico).

Posterior a la resolución de estas inquietudes, se abrió el diálogo entre la comunidad y los proponentes. Como producto de esto se identificaron posibles acuerdos para llevar a las Audiencias Públicas Mineras del municipio de Dabeiba que se presentan a continuación:

Empleo

- El proponente se compromete a priorizar la contratación de mano de obra de las veredas de influencia del título minero para las campañas de exploración.

Fuentes Hídricas y Medio Ambiente

- El proponente se compromete al cuidado y preservación del recurso hídrico local bien sean corrientes superficiales, zonas de recarga y/o acuíferos estará sujeto a lo establecido en las fichas

 Agencia Nacional de Minería	GENERACIÓN DE TÍTULOS MINEROS	CÓDIGO: MIS3-P-008-F-003
	FORMATO	VERSIÓN: 2
	INFORME SOCIAL	FECHA VIGENCIA: 03/sept./2024

minero-ambientales vigentes de exploración Este compromiso será objeto de verificación y seguimiento por parte de la corporación ambiental competente.

Apoyo economía local


- El proponente se compromete a dar prioridad al consumo de productos agropecuarios, alimentación, servicios y dotaciones provenientes de los productos y comercio local; esto sujeto a que la comunidad garantice la existencia para cubrir la necesidad del proponente.

Educación

- El proponente se compromete a realizar charlas pedagógicas sobre temas de minería, geología u otras temáticas que se puedan vincular con las actividades pedagógicas programadas en la zona de influencia del título minero. Las charlas se realizarían mínimo una vez al año.

Social

- El proponente se compromete a realizar socializaciones periódicas (anuales) para mantener a la comunidad informada sobre el avance del proyecto minero, etapas y estado del título.
- El proponente se compromete a informar con antelación a través de las Juntas de Acción Comunal la llegada del personal foráneo al territorio.
- El proponente se compromete a generar nuevos espacios de diálogo entre comunidades y titulares para evaluar la posibilidad de nuevos acuerdos conforme avance el proyecto minero.



Diálogo mixto en vereda Cruces, Dabeiba, 22 de mayo del 2025. Equipo VCT Agencia Nacional de Minería

 Agencia Nacional de Minería	GENERACIÓN DE TÍTULOS MINEROS	CÓDIGO: MIS3-P-008-F-003
	FORMATO	VERSIÓN: 2
	INFORME SOCIAL	FECHA VIGENCIA: 03/sept./2024

Puntos planteados sin compromisos

Durante el diálogo, la comunidad hizo las siguientes solicitudes a los proponentes frente a las cuales estos decidieron no establecer compromisos:

- Apoyo para mejoras de viviendas.
- Apoyo para mejoras en las vías.
- Apoyo para dotación y manutención de las casetas comunales.
- Apoyo para mejoras y dotación de la escuela Josefa Romero.
- Apoyo para mejoras en el acueducto veredal.

➤ 17 de junio de 2025 – Vereda Choromandó

Lugar: Estadero de Choromandó

Fecha: 17 de junio de 2025

Hora: 9:00 a.m.

Comunidades convocadas: Choromandó y Nudillales



Diálogo mixto en vereda Choromandó, Dabeiba, 17 de junio del 2025. Equipo VCT Agencia Nacional de Minería

El encuentro realizado el día 17 de junio de 2025 en el Estadero de Choromandó contó con la participación de las comunidades de Nudillales y Choromandó. Como orden del día se tuvo inicialmente una presentación del Equipo APM, proponentes y personas participantes por parte de la comunidad.

El diálogo se desarrolló principalmente, entre comunidad y proponentes y en atención a las dudas presentadas por la comunidad con relación a la actividad minera, se realizó explicación del Ciclo Minero, requisitos para viabilizar una propuesta (Ambiental, Técnico, Jurídico y Económico), servidumbre minera.

Como producto de este encuentro se identificaron posibles acuerdos para llevar a las Audiencias Públicas Mineras del municipio de Dabeiba que se presentan a continuación:

 Agencia Nacional de Minería	GENERACIÓN DE TÍTULOS MINEROS	CÓDIGO: MIS3-P-008-F-003
	FORMATO	VERSIÓN: 2
	INFORME SOCIAL	FECHA VIGENCIA: 03/sept./2024

Fuentes hídricas y medio ambiente

- El proponente se compromete al cuidado y preservación del recurso hídrico local, de acuerdo con lo establecido en las fichas minero-ambientales vigentes de exploración. Este compromiso será objeto de verificación y seguimiento por parte de la corporación ambiental competente.

Social

- El proponente se compromete a realizar socializaciones periódicas (anuales) para mantener a la comunidad informada sobre el avance del proyecto minero, etapas y estado del título.
- El proponente se compromete a informar con antelación a través de las Juntas de Acción Comunal la llegada del personal foráneo al territorio.
- El proponente se compromete a generar nuevos espacios de diálogo entre comunidades y titulares para evaluar la posibilidad de nuevos acuerdos conforme avance el proyecto minero.

➤ **17 de junio de 2025 – Vereda La Falda**

Lugar: Caseta comunal de La Falda

Fecha: 17 de junio de 2025

Hora: 2:00 p.m.

Comunidades convocadas: La Falda, Culantrillales y Cañaverales.



Diálogo Mixto en vereda La Falda, Dabeiba, 17 de junio del 2025. Equipo VCT Agencia Nacional de Minería

El 17 junio de 2025, se realizó espacio de diálogo con comunidades de La Falda, Cruces y Culantrillales, a este espacio también fue convocada la vereda Cañaverales, pero no hubo participación por parte de la comunidad. Lo central de este diálogo fue avanzar en posibles acuerdos previos con los proponentes mineros que tienen solicitudes viabilizadas en el territorio (placa OG2-08093 de Negocios Mineros S.A.).

Como orden del día se tuvo inicialmente una presentación del Equipo APM, los proponentes y la comunidad. Seguido se realizó la presentación general del procedimiento de Audiencias Públicas Mineras. En atención a

 Agencia Nacional de Minería	GENERACIÓN DE TÍTULOS MINEROS	CÓDIGO: MIS3-P-008-F-003
	FORMATO	VERSIÓN: 2
	INFORME SOCIAL	FECHA VIGENCIA: 03/sept./2024

las inquietudes presentadas por la comunidad con relación a la actividad minera, los proponentes resolvieron dudas respecto al ciclo minero, cada una de sus etapas y su desarrollo, se conversó sobre el cuidado de las fuentes de agua, campañas de exploración, servidumbre minera, licencia ambiental y programa de trabajos y obras.

De acuerdo con las inquietudes planteadas por la comunidad, se espera trabajar sobre los siguientes acuerdos previos, estableciendo porcentajes o valores definidos en cada uno y la voluntad de los proponentes y las comunidades en llevarlos a la APM. Los posibles acuerdos identificados en este espacio, fueron enmarcados en la fase de exploración en la gran mayoría.

Posibles acuerdos identificados para la Audiencia Pública Minera

Empleo

- El proponente se compromete a priorizar la contratación de mano de obra de las veredas de influencia del título minero para las campañas de exploración.

Fuentes hídricas y medio ambiente

- El proponente se compromete al cuidado y preservación del recurso hídrico, sujeto a lo establecido en las fichas minero-ambientales vigentes de exploración. Este compromiso será objeto de verificación y seguimiento por parte de la corporación ambiental competente.
- El proponente se compromete a dar cumplimiento a las actividades de cierre y abandono establecidas y aprobadas en el PTO y la Licencia Ambiental.

Apoyo economía local

- El proponente se compromete a dar prioridad al consumo de productos agropecuarios, alimentación, servicios y dotaciones provenientes de los productos y comercio local; esto sujeto a que la comunidad garantice la existencia para cubrir la necesidad del proponente.
- El proponente se compromete a apoyar en dinero o en especie, proyectos comunitarios-productivos, para beneficio de las comunidades. Este aporte se ejecutará en etapa de explotación (siempre y cuando esté en producción). La definición de los proyectos objeto de este aporte, se concertará entre el proponente y las JAC o líderes comunitarios.

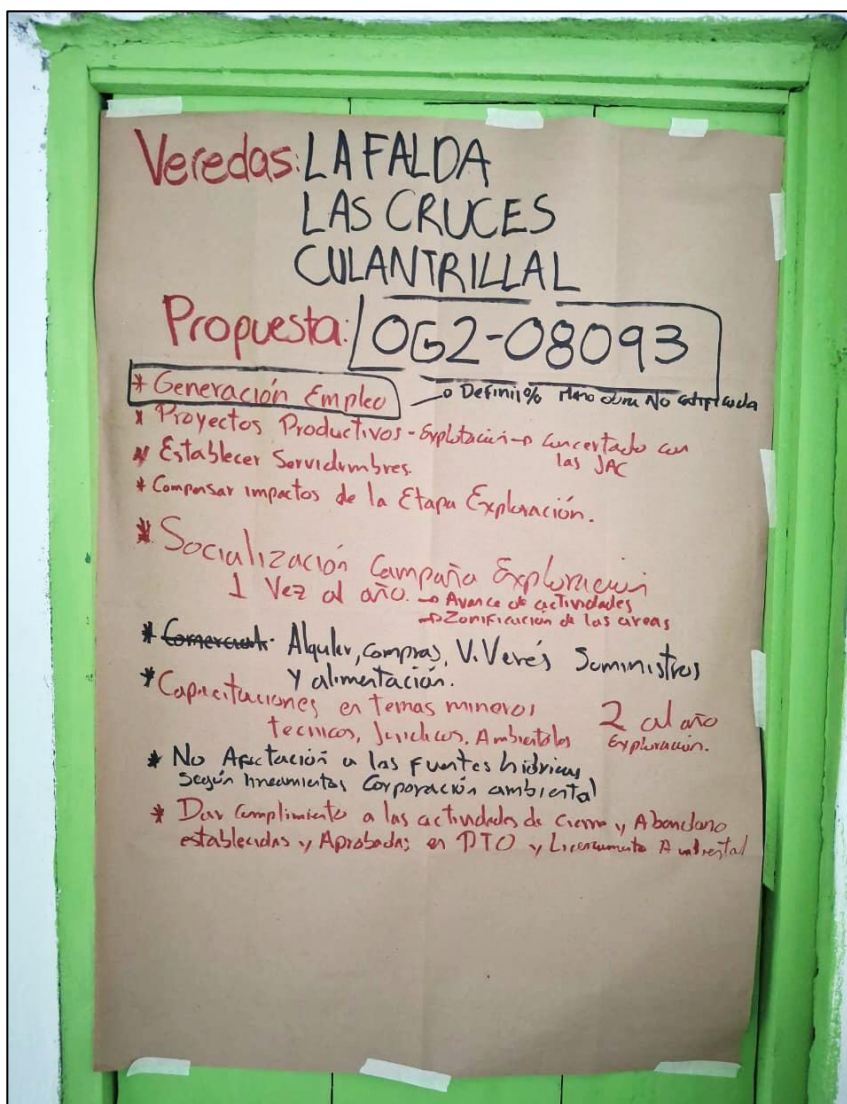
Educación

- El proponente se compromete a realizar capacitaciones sobre temas de minería, técnicos, jurídicos, ambientales u otras temáticas que se puedan vincular con las actividades pedagógicas programadas en la zona de influencia del título minero. Las charlas se realizarían dos veces al año.

Social

- El proponente se compromete a realizar socializaciones periódicas (anuales) para mantener a la comunidad informada sobre el avance del proyecto minero, etapas y estado del título.

 Agencia Nacional de Minería	GENERACIÓN DE TÍTULOS MINEROS	CÓDIGO: MIS3-P-008-F-003
	FORMATO	VERSIÓN: 2
	INFORME SOCIAL	FECHA VIGENCIA: 03/sept./2024



Posibilidad de acuerdos en vereda La Falda, Dabeiba, 17 de junio del 2025. - Equipo VCT Agencia Nacional de Minería

➤ **18 de junio de 2025 – Resguardo Sever Antadó Llanogordo**

Lugar: Caseta comunal del Resguardo

Fecha: 18 de junio de 2025

Hora: 9:00 a.m.

Comunidades convocadas: Resguardo Sever Antadó Llanogordo

 Agencia Nacional de Minería	GENERACIÓN DE TÍTULOS MINEROS	CÓDIGO: MIS3-P-008-F-003
	FORMATO	VERSIÓN: 2
	INFORME SOCIAL	FECHA VIGENCIA: 03/sept./2024



Diálogo mixto en Resguardo Sever Antadó Llanogordo, Dabeiba, 18 de junio del 2025. Equipo VCT Agencia Nacional de Minería

El día 18 de junio de 2025, en la caseta comunitaria del Resguardo Indígena Antadó Llanogordo, a través del Gobernador en ejercicio, el señor Joselino Carupia, se desarrolló un espacio de diálogo entre proponentes y comunidad. El espacio contó con participación por parte de la Alcaldía Municipal con una intérprete, la cual hizo la traducción español-emberá.

Como orden del día se tuvo inicialmente una presentación del Equipo APM, los proponentes y la comunidad. Posteriormente, se realizó la presentación general del procedimiento de Audiencias Públicas Mineras. Atendiendo a las inquietudes presentadas por la comunidad con relación a la actividad minera, los proponentes resolvieron dudas respecto al ciclo minero, cada una de sus etapas y su desarrollo, se conversó sobre el cuidado de las fuentes de agua, sitios sagrados, programa de trabajos y obras y licencia ambiental. En este tema, se realizó hincapié en la Consulta Previa, la cual está bajo la Dirección de Autoridad Nacional de Consulta Previa adscrita al Ministerio del Interior.

De acuerdo con las inquietudes planteadas por la comunidad, se espera trabajar sobre los siguientes acuerdos previos, estableciendo porcentajes o valores definidos en cada uno y la voluntad de los proponentes y las comunidades en llevarlos a la APM. Los posibles acuerdos identificados en este espacio, fueron enmarcados en la fase de exploración (placa OG2 – 081029X).

Posibles acuerdos identificados para la Audiencia Pública Minera

Empleo

- El proponente se compromete a priorizar la contratación de mano de obra de la comunidad de influencia del título minero para las campañas de exploración.

Apoyo economía local

- El proponente se compromete a dar prioridad al consumo de productos agropecuarios, alimentación, bienes y servicios provenientes de los productos y comercio local; esto sujeto a que la comunidad garantice la existencia para cubrir la necesidad del proponente.

 Agencia Nacional de Minería	GENERACIÓN DE TÍTULOS MINEROS	CÓDIGO: MIS3-P-008-F-003
	FORMATO	VERSIÓN: 2
	INFORME SOCIAL	FECHA VIGENCIA: 03/sept./2024

Educación

- El proponente se compromete a realizar capacitaciones y talleres sobre temas de minería, técnicos, jurídicos, ambientales. Se realizarían dos veces al año.

Social

- El proponente se compromete con el apoyo de un profesional para asesorías a la comunidad en temas jurídicos sobre derecho propio.
- El proponente se compromete a realizar socializaciones periódicas (anuales) para mantener a la comunidad informada sobre el avance del proyecto minero, etapas y estado del título.



*Posibilidad de acuerdos Resguardo Sever Antadó Llanogordo, Dabeiba, 18 de junio del 2025. Equipo VCT
Agencia Nacional de Minería*

➤ **18 de junio de 2025 – Vereda Antadó**

Lugar: Caseta comunal de Antadó

Fecha: 18 de junio de 2025

Hora: 2:00 p.m.

Comunidades convocadas: Antadó, Carrá y Palmichales

 Agencia Nacional de Minería	GENERACIÓN DE TÍTULOS MINEROS	CÓDIGO: MIS3-P-008-F-003
	FORMATO	VERSIÓN: 2
	INFORME SOCIAL	FECHA VIGENCIA: 03/sept./2024



Diálogo mixto en vereda Antadó, Dabeiba, 18 de junio del 2025. Equipo VCT Agencia Nacional de Minería

El espacio de diálogo fue convocado el día 18 de junio en la caseta comunal de la vereda Antadó, fueron invitadas las comunidades de Antadó, Carrá y Palmichales, también hubo participación de las veredas El Toro y Quiparadó. El encuentro se inició con la presentación del equipo APM y los proponentes. Seguidamente, fue explicado el procedimiento de Audiencias Públicas Mineras con sus respectivas fases. Dando alcance a las inquietudes de las comunidades participantes, los proponentes explicaron el ciclo minero y sus fases, conversaron sobre la servidumbre minera, el cuidado de las fuentes hídricas, las campañas de exploración.

De acuerdo con las inquietudes planteadas por la comunidad, se espera trabajar sobre los siguientes acuerdos previos, estableciendo porcentajes o valores definidos en cada uno y la voluntad de los proponentes y las comunidades en llevarlos a la APM. Los posibles acuerdos identificados en este espacio, fueron enmarcados en la fase de exploración (placas OG2 – 081029X – OG2 - 08108). Además de los acuerdos aquí presentados, la comunidad estableció el compromiso de enviar por correo electrónico a los proponentes, una propuesta de acuerdos que será evaluada de manera previa a la Audiencia Pública. Este compromiso es exclusivamente entre comunidad y proponente.

Posibles acuerdos identificados para la Audiencia Pública Minera

Empleo

- El proponente se compromete a priorizar la contratación de mano de obra de la comunidad de influencia del título minero para las campañas de exploración.

Apoyo economía local

- El proponente se compromete a dar prioridad al consumo de productos agropecuarios, alimentación, bienes y servicios provenientes de los productos y comercio local; esto sujeto a que la comunidad garantice la existencia para cubrir la necesidad del proponente.

 Agencia Nacional de Minería	GENERACIÓN DE TÍTULOS MINEROS	CÓDIGO: MIS3-P-008-F-003
	FORMATO	VERSIÓN: 2
	INFORME SOCIAL	FECHA VIGENCIA: 03/sept./2024

Medio ambiente

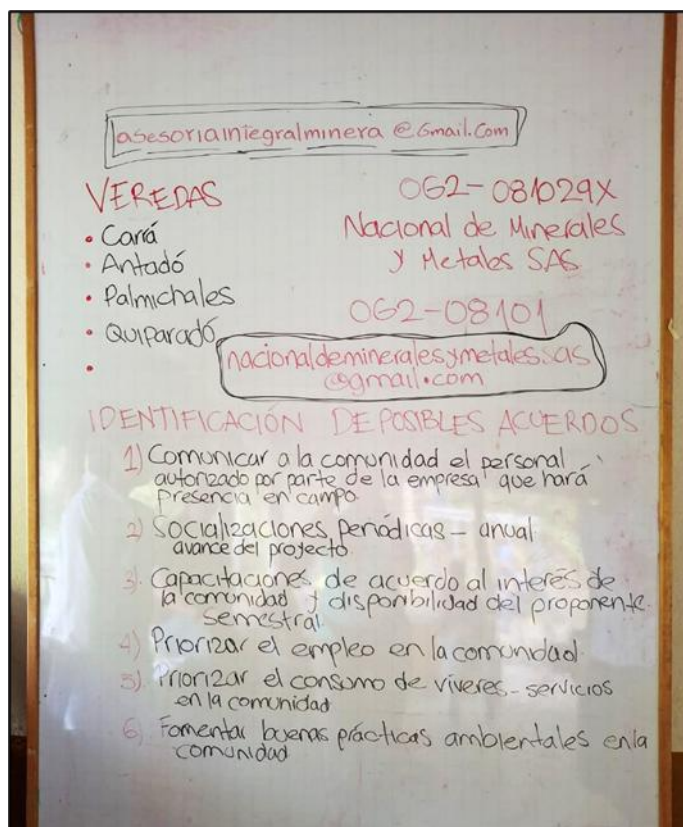
- El proponente se compromete a fomentar buenas prácticas ambientales en la comunidad, mediante talleres y/o capacitaciones.

Educación

- El proponente se compromete a realizar capacitaciones de acuerdo al interés de la comunidad y la disponibilidad del proponente. Se realizarían dos veces al año.

Social

- El proponente se compromete a realizar socializaciones periódicas (anuales) para mantener a la comunidad informada sobre el avance del proyecto minero, etapas y estado del título.
- El proponente se compromete a informar con antelación a través de las Juntas de Acción Comunal la llegada del personal autorizado por parte de la empresa para hacer presencia en el territorio.



Posibilidad de acuerdos en la verada Antadó, Dabeiba, 18 de junio del 2025. Equipo VCT Agencia Nacional de Minería

 Agencia Nacional de Minería	GENERACIÓN DE TÍTULOS MINEROS	CÓDIGO: MIS3-P-008-F-003
	FORMATO	VERSIÓN: 2
	INFORME SOCIAL	FECHA VIGENCIA: 03/sept./2024

➤ **19 de junio de 2025 – Resguardo Sever Karrá**

Lugar: Casa de la Cultura - Museo Zorará

Fecha: 19 de junio de 2025

Hora: 9:00 a.m.

Comunidades convocadas: Resguardo Sever Karrá



Diálogo Mixto en Resguardo Sever Karrá, Dabeiba, 19 de junio del 2025.

Este espacio contó con la participación de la Gobernadora del resguardo Sever Karrá, la señora Maribel Domicó, además, de dos lideresas pertenecientes al resguardo. El encuentro se inició con la presentación del equipo APM, los proponentes y las representantes del resguardo. Luego, se continuó con la explicación del procedimiento de Audiencias Públicas Mineras, aclarando reiterativamente, que ese espacio no correspondía a la Consulta Previa, la cual se deberá hacer en el momento de la Licencia Ambiental y a través de la Dirección de Autoridad Nacional de Consulta Previa, adscrita al Ministerio del Interior. Los proponentes realizaron explicación detallada sobre el ciclo minero y las campañas de exploración.

De acuerdo con las inquietudes planteadas por la comunidad, se espera trabajar sobre los siguientes acuerdos previos, estableciendo porcentajes o valores definidos en cada uno y la voluntad de los proponentes y las comunidades en llevarlos a la APM. Los posibles acuerdos identificados en este espacio, fueron enmarcados en la fase de exploración (placa OG2 - 08108).

Posibles acuerdos identificados para la Audiencia Pública Minera

Empleo

- El proponente se compromete a priorizar la contratación de mano de obra de la comunidad de influencia del título minero para las campañas de exploración, sin distinción de sexo.

Apoyo economía local

- El proponente se compromete a dar prioridad al consumo de productos agropecuarios, alimentación, bienes y servicios provenientes de los productos y comercio local; esto sujeto a que la comunidad garantice la existencia para cubrir la necesidad del proponente.

 Agencia Nacional de Minería	GENERACIÓN DE TÍTULOS MINEROS	CÓDIGO: MIS3-P-008-F-003
	FORMATO	VERSIÓN: 2
	INFORME SOCIAL	FECHA VIGENCIA: 03/sept./2024

Educación

- El proponente se compromete a realizar capacitaciones de acuerdo al interés de la comunidad y la disponibilidad del proponente. Se realizarían dos veces al año.

Social

- El proponente se compromete a realizar socializaciones periódicas (anuales) para mantener a la comunidad informada sobre el avance del proyecto minero, etapas y estado del título.
- El proponente se compromete a realizar inversión social en la fase productiva del proyecto (explotación) y con previa concertación con la autoridad en ejercicio.
- El proponente se compromete a realizar capacitaciones epidemiológicas sobre enfermedades endémicas de la zona (dengue, malaria, leishmaniasis).

➤ **1 de julio de 2025 – Vereda Chichiridó**

Lugar: Casa de la señora Gloria Guzmán

Fecha: 1 de julio de 2025

Hora: 2:00 p.m.

Comunidades convocadas: Chichiridó



Diálogo Mixto en vereda Chichiridó Dabeiba, 1 de julio del 2025. Equipo VCT Agencia Nacional de Minería

El espacio de diálogo fue convocado el día 1 de julio de 2025 en la casa de la señora Gloria Guzmán, solo hubo participación de la vereda Chichiridó. El encuentro se inició con la presentación del equipo APM y los proponentes (Nacional de Minerales y Metales SAS.). Seguidamente, fue explicado el procedimiento de Audiencias Públicas Mineras con sus respectivas fases. Dando alcance a las inquietudes de la comunidad participante, los proponentes explicaron el ciclo minero y sus fases, conversaron sobre la servidumbre minera, el cuidado de las fuentes hídricas, las campañas de exploración.

De acuerdo con las inquietudes planteadas por la comunidad, se espera trabajar sobre los siguientes acuerdos previos, estableciendo porcentajes o valores definidos en cada uno y la voluntad de los proponentes

 Agencia Nacional de Minería	GENERACIÓN DE TÍTULOS MINEROS	CÓDIGO: MIS3-P-008-F-003
	FORMATO	VERSIÓN: 2
	INFORME SOCIAL	FECHA VIGENCIA: 03/sept./2024

y las comunidades en llevarlos a la APM. Los posibles acuerdos identificados en este espacio, fueron enmarcados en la fase de exploración y explotación (placa OG2 – 08108).

Posibles acuerdos identificados para la Audiencia Pública Minera

Empleo

- El proponente se compromete a priorizar la contratación de mano de obra de la comunidad de influencia del título minero para las campañas de exploración, sin distinción de sexo.

Apoyo economía local

- El proponente se compromete a dar prioridad al consumo de productos agropecuarios, alimentación, bienes y servicios provenientes de los productos y comercio local; esto sujeto a que la comunidad garantice la existencia para cubrir la necesidad del proponente.

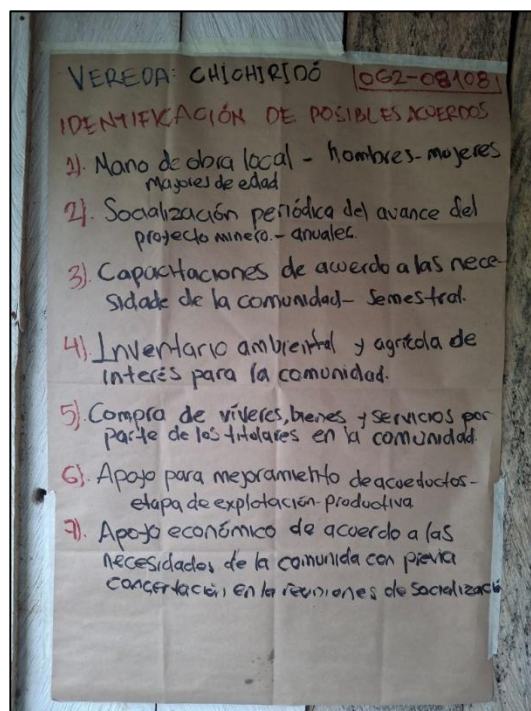
Educación

- El proponente se compromete a realizar capacitaciones de acuerdo al interés de la comunidad. Se realizarían dos veces al año.

Social

- El proponente se compromete a realizar socializaciones periódicas (anuales) para mantener a la comunidad informada sobre el avance del proyecto minero, etapas y estado del título.
- El proponente se compromete a realizar aportes para el mejoramiento del acueducto, en etapa de explotación – productiva.
- El proponente se compromete a realizar un aporte económico a la comunidad para cubrir las necesidades priorizadas y concertadas en las reuniones de socialización, en etapa de explotación – productiva.
- El proponente se compromete a realizar un inventario ambiental y agrícola en concertación con la comunidad, con el propósito de afectar estos lugares en caso de alguna actividad minera.

 Agencia Nacional de Minería	GENERACIÓN DE TÍTULOS MINEROS	CÓDIGO: MIS3-P-008-F-003
	FORMATO	VERSIÓN: 2
	INFORME SOCIAL	FECHA VIGENCIA: 03/sept./2024



Equipo VCT Agencia Nacional de Minería

Diálogo amplio

Para informar transparentemente sobre el procedimiento de Audiencias Públicas Mineras, el ciclo minero y las solicitudes viabilizadas, se desarrollaron dos (2) espacios de diálogo amplio en el municipio de Dabeiba. Según el compromiso adquirido con las personas que estuvieron en los ejercicios de diálogo y participación ciudadana, este espacio fue abierto a toda la comunidad del municipio con fines pedagógicos e informativos sobre las solicitudes que se encuentran viabilizadas para el posible otorgamiento de títulos mineros en el municipio y el avance de la implementación del proceso de APM desarrollado desde el mes de marzo de 2025.

La convocatoria de estos espacios se realizó a través de la Alcaldía municipal, desde la ANM se realizó una pieza post para que pudiera ser compartida por las diferentes redes sociales. Además, se realizó una cuña radial para que fuera emitida por la emisora municipal y se envió la invitación a través de WhatsApp a los diferentes líderes comunitarios.

➤ 5 de junio de 2025 – Diálogo amplio

El diálogo amplio fue convocado en el Auditorio del Hospital Nuestra Señora del Perpetuo Socorro, el día 5 de junio a las 5:30 pm. En este espacio, fue socializada la información del procedimiento de Audiencias Públicas Mineras, el ciclo minero, las cuatro (4) solicitudes viabilizadas a la fecha en el municipio y se realizó una explicación amplia y detallada sobre el tema de regalías.

 Agencia Nacional de Minería	GENERACIÓN DE TÍTULOS MINEROS	CÓDIGO: MIS3-P-008-F-003
	FORMATO	VERSIÓN: 2
	INFORME SOCIAL	FECHA VIGENCIA: 03/sept./2024



Diálogo Amplio en el casco urbano, Dabeiba, 5 de junio del 2025. Equipo VCT Agencia Nacional de Minería

➤ 1 de julio de 2025 – Diálogo amplio

Este espacio convocado para el día martes 1 de julio de 2025 en la Casa de la Cultura del municipio, contó con la participación de la comunidad de distintas veredas y de la cabecera municipal y contó con la participación de los proponentes (Negocios Mineros S.A. y Nacional de Minerales y Metales SAS.). Allí, fue socializada la información del procedimiento de Audiencias Públicas Mineras, el ciclo minero y las cinco (5) solicitudes viabilizadas, en este espacio se socializó una nueva solicitud de Propuesta de Contrato de Concesión Diferencial (PCCD) del proponente Claudio Alexander Múnera, la cual fue viabilizada en el mes de junio de 2025

En el encuentro, la comunidad tuvo la oportunidad de establecer un diálogo directo con los proponentes y resolver dudas e inquietudes respecto al tema minero. Los proponentes realizaron una explicación detallada sobre el desarrollo de la fase exploratoria del ciclo minero.

 Agencia Nacional de Minería	GENERACIÓN DE TÍTULOS MINEROS	CÓDIGO: MIS3-P-008-F-003
	FORMATO	VERSIÓN: 2
	INFORME SOCIAL	FECHA VIGENCIA: 03/sept./2024



Diálogo Amplio en el casco urbano, Dabeiba, 1 de julio del 2025. Equipo VCT Agencia Nacional de Minería

d. Cuarta fase: Preparación Audiencia Pública Minera

Se han realizado diversas mesas de trabajo preparatorias de la Audiencia Pública Minera, con el propósito de planificar y establecer compromisos con los diferentes actores involucrados, como comunidades, organizaciones y entes territoriales, a fin de garantizar el adecuado desarrollo de la APM. Es importante destacar que la Administración Municipal ha logrado una articulación exitosa en este proceso, contribuyendo de manera significativa a su ejecución.

Para la convocatoria de estas mesas de trabajo se han implementado diversas estrategias de difusión, tales como la publicación de piezas informativas, llamadas telefónicas y el uso de mensajería a través de WhatsApp, lo que ha permitido una amplia y activa participación en los diferentes espacios.

Actor	fecha	Temas
Representantes Alcaldía Municipal y Agencia Nacional de Minería	4 de agosto 2025	En el marco de estas mesas de trabajo, se han definido aspectos logísticos y compromisos tanto por parte de la Alcaldía Municipal como de la Agencia Nacional de Minería, orientados a garantizar el desarrollo eficiente de la Audiencia Pública Minera. Entre estos compromisos se incluyen la disposición de espacios adecuados, la coordinación del transporte para los participantes,

 Agencia Nacional de Minería	GENERACIÓN DE TÍTULOS MINEROS	CÓDIGO: MIS3-P-008-F-003
	FORMATO	VERSIÓN: 2
	INFORME SOCIAL	FECHA VIGENCIA: 03/sept./2024

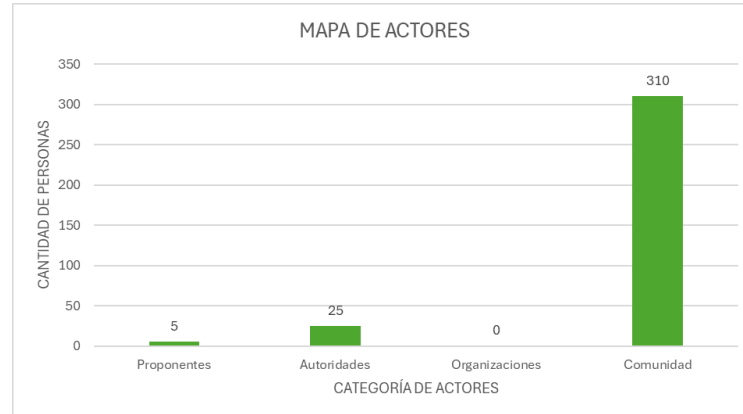
		la provisión de equipos y materiales necesarios, así como la difusión oportuna de la información y la atención a las inquietudes de la comunidad
Representantes Alcaldía Municipal y Agencia Nacional de Minería	11 agosto 2025	En el segundo encuentro se revisó cada uno de los compromisos establecidos, así como las diferentes gestiones realizadas para la preparación de la Audiencia Pública Minera. De esta manera, se presentó el informe social, enfatizando en cada uno de los momentos desarrollados y en los participantes que acompañaron cada etapa. Asimismo, se socializó la agenda prevista para la Audiencia Pública Minera.
Comunidad y líderes cabildos indígenas	11 agosto 2025	Se llevaron a cabo espacios de concertación con la comunidad en general, incluyendo la participación activa de líderes indígenas, con el objetivo de socializar la agenda del evento y garantizar que todos los actores conocieran su contenido y dinámica. Durante estos encuentros, se generaron diálogos abiertos que permitieron identificar necesidades, resolver inquietudes y establecer compromisos concretos orientados a asegurar el desarrollo exitoso de la Audiencia Pública Minera

5. Mapeo de actores

A continuación, se realiza la identificación y caracterización de actores que participaron en la implementación del procedimiento de Audiencias Públicas Mineras en el municipio de Dabeiba. Esta información proviene de las bases de datos oficiales de la implementación del procedimiento.

 Agencia Nacional de Minería	GENERACIÓN DE TÍTULOS MINEROS	CÓDIGO: MIS3-P-008-F-003
	FORMATO	VERSIÓN: 2
	INFORME SOCIAL	FECHA VIGENCIA: 03/sept./2024

Gráfico 1



Información registrada en las bases de datos propias de la ANM en el marco de la implementación del procedimiento de APM en territorio

Teniendo en cuenta el gráfico anterior, se puede identificar que a la fecha han participado en la implementación del procedimiento 340 personas así: 310 personas participantes de las comunidades, 25 personas de las autoridades territoriales, 0 personas de las organizaciones y las y los proponentes con la participación de 5 personas.

Comunidad

A continuación, se presentan los gráficos que son resultado de la caracterización y análisis de la participación de la comunidad como actor clave en el proceso de relacionamiento para el otorgamiento de títulos mineros. Se logró identificar el ciclo de vida, área de vivienda (si es rural o urbana), enfoque de género (femenino, masculino, LGBTI), enfoque étnico (indígena, NARP, Rom, campesinos), si cuenta con alguna discapacidad (si o no) y finalmente, si es víctima del conflicto (si o no).

Gráfico 2

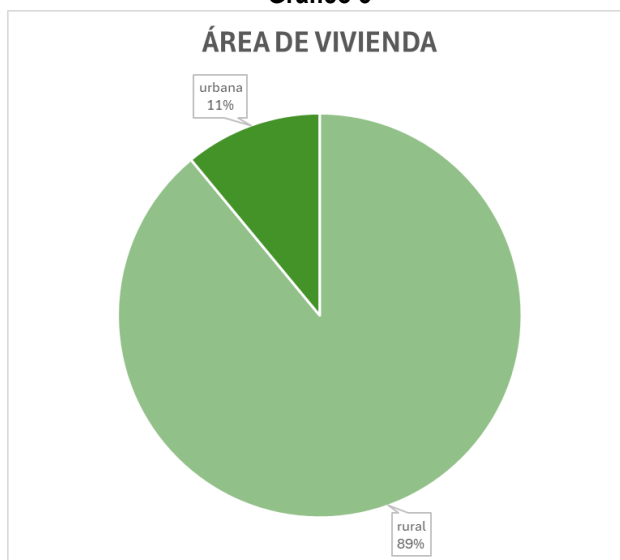


Información registrada en las bases de datos propias de la ANM en el marco de la implementación del procedimiento de APM en territorio

 Agencia Nacional de Minería	GENERACIÓN DE TÍTULOS MINEROS	CÓDIGO: MIS3-P-008-F-003
	FORMATO	VERSIÓN: 2
	INFORME SOCIAL	FECHA VIGENCIA: 03/sept./2024

Teniendo en cuenta el gráfico anterior, se logra identificar que de las 310 personas participantes de las comunidades, se ubican en primer lugar las personas del ciclo de vida de adultez que va de los 27 a 59 años de edad con 210 personas, seguido de las personas mayores de 60 años con 63 personas, en tercer lugar se encuentran las juventudes que van desde los 19 hasta los 26 años con 27 personas y finalmente, en un cuarto lugar se encuentran la adolescencia que van desde los 12 hasta los 18 años con 3 personas.

Gráfico 3

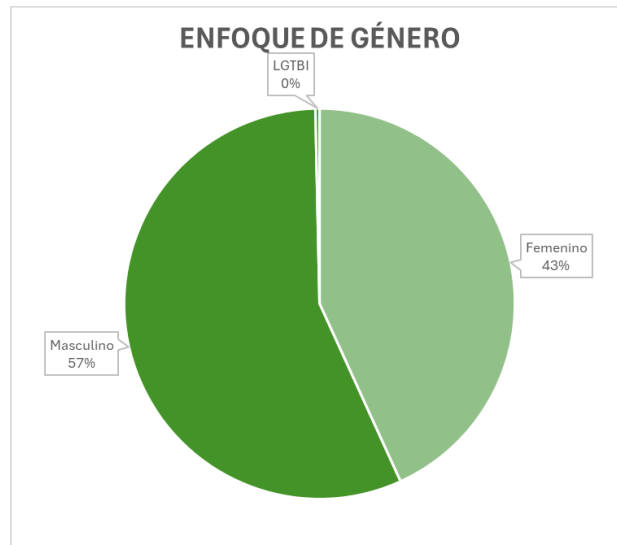


Información registrada en las bases de datos propias de la ANM en el marco de la implementación del procedimiento de APM en territorio

Del gráfico anterior se puede interpretar que, de las 310 personas registradas en las bases de datos de la categoría de comunidad, con relación al área de vivienda predominó la zona rural con 267 personas versus 33 personas que habitan en zona urbana.

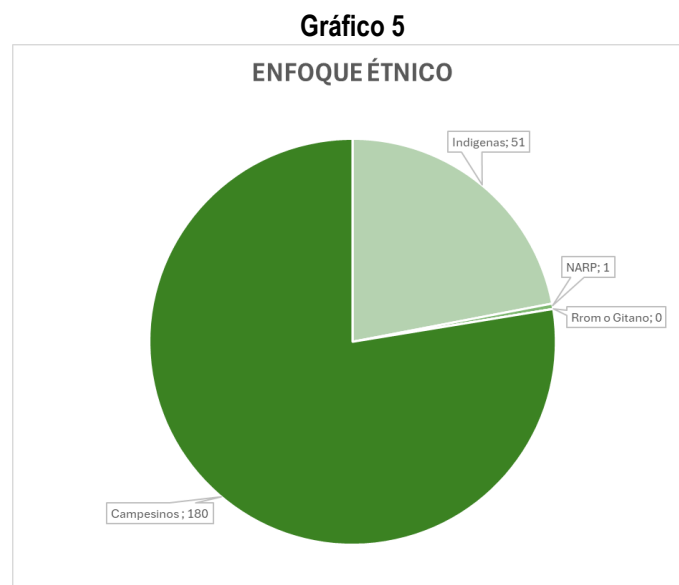
Gráfico 4

 Agencia Nacional de Minería	GENERACIÓN DE TÍTULOS MINEROS	CÓDIGO: MIS3-P-008-F-003
	FORMATO	VERSIÓN: 2
	INFORME SOCIAL	FECHA VIGENCIA: 03/sept./2024



Información registrada en las bases de datos propias de la ANM en el marco de la implementación del procedimiento de APM en territorio

Del gráfico anterior se puede interpretar que, de las 310 personas registradas en las bases de datos de la categoría de comunidad, se encuentra lo siguiente: 166 personas de la comunidad se reconocen como género masculino, 127 personas del género femenino, 1 persona registró pertenecer a la comunidad LGTBI. Esto muestra una participación con predominancia masculina en el procedimiento.



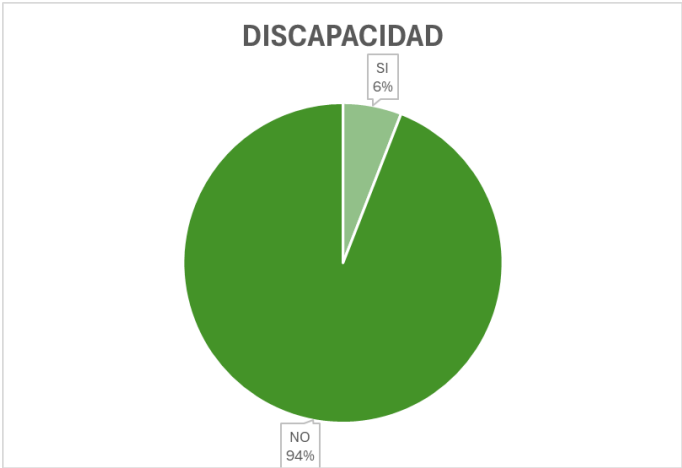
Información registrada en las bases de datos propias de la ANM en el marco de la implementación del procedimiento de APM en territorio

Del gráfico anterior se puede interpretar que, de las 310 personas registradas en las bases de datos de la categoría de comunidad, 232 personas se reconocieron como parte de los grupos, pueblos o comunidades

 Agencia Nacional de Minería	GENERACIÓN DE TÍTULOS MINEROS	CÓDIGO: MIS3-P-008-F-003
	FORMATO	VERSIÓN: 2
	INFORME SOCIAL	FECHA VIGENCIA: 03/sept./2024

étnicas. De acuerdo con los datos obtenidos, se puede identificar que una (1) persona se reconoció como parte de las comunidades negras, afrocolombianas, raizales o palenqueras – NARP -, cincuenta y una (51) personas se reconocieron como indígenas, cero (0) personas se reconocieron como perteneciente al pueblo Rrom o Gitano y ciento ochenta (180) personas se identificaron como parte de la comunidad campesina.

Gráfico 6



Información registrada en las bases de datos propias de la ANM en el marco de la implementación del procedimiento de APM en territorio

Teniendo en cuenta el gráfico anterior, se puede evidenciar que, de las 310 personas registradas, se caracterizó que quince (15) personas registraron tener una discapacidad y doscientas treinta y ocho (238) personas registraron no tener ninguna discapacidad.

Gráfico 7



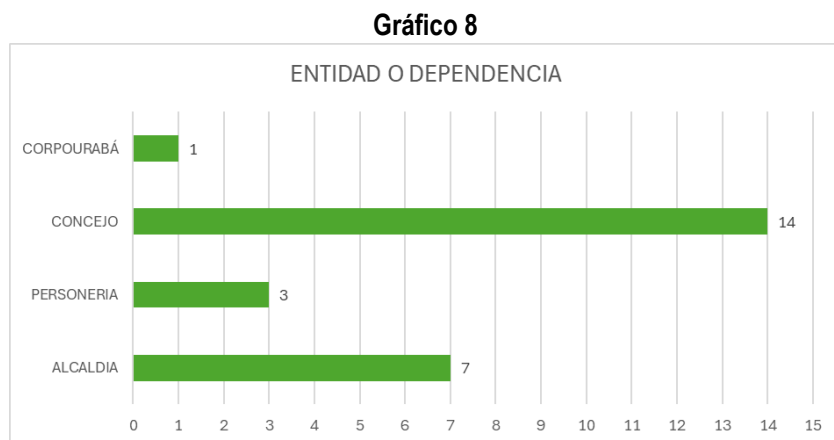
Información registrada en las bases de datos propias de la ANM en el marco de la implementación del procedimiento de APM en territorio

 Agencia Nacional de Minería	GENERACIÓN DE TÍTULOS MINEROS	CÓDIGO: MIS3-P-008-F-003
	FORMATO	VERSIÓN: 2
	INFORME SOCIAL	FECHA VIGENCIA: 03/sept./2024

Teniendo en cuenta el gráfico anterior, se puede evidenciar que con relación a si son o no víctimas del conflicto armado, doscientas cincuenta y ocho (258) personas registraron ser víctimas del conflicto armado, mientras que treinta y dos (32) personas registraron no ser víctimas.

Autoridades territoriales

Dentro del ejercicio de caracterización del mapa de actores de las autoridades territoriales se logró identificar la participación de 25 colaboradores de las instituciones o autoridades territoriales que participaron activamente en la implementación del procedimiento de Audiencias Públicas Mineras en los diferentes lugares.



Información registrada en las bases de datos propias de la ANM en el marco de la implementación del procedimiento de APM en territorio

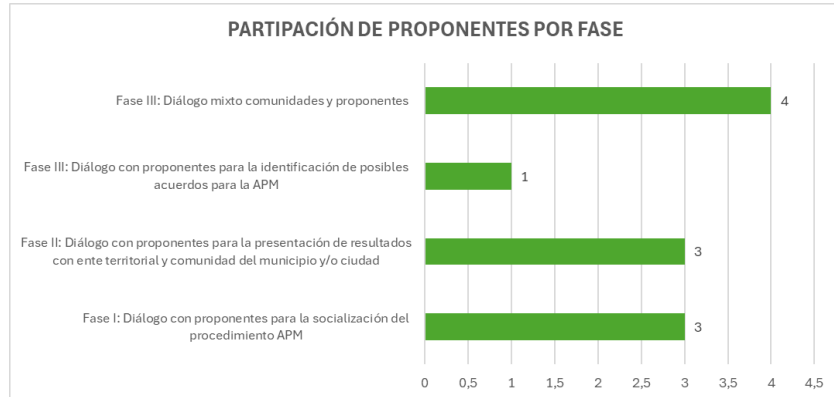
Del gráfico anterior se logra destacar que, de las 25 personas registradas, participaron catorce (14) de parte del Concejo Municipal, seguido de siete (7) personas de la Alcaldía Municipal, tres (3) personas de la Personería Municipal y una (1) persona de la autoridad ambiental.

Proponentes

Dentro del ejercicio de caracterización del mapa de actores de los proponentes se logró identificar la participación de 5 colaboradores que participaron activamente en la implementación del procedimiento de Audiencias Públicas Mineras en los diferentes lugares.

 Agencia Nacional de Minería	GENERACIÓN DE TÍTULOS MINEROS	CÓDIGO: MIS3-P-008-F-003
	FORMATO	VERSIÓN: 2
	INFORME SOCIAL	FECHA VIGENCIA: 03/sept./2024

Gráfico 9



Información registrada en las bases de datos propias de la ANM en el marco de la implementación del procedimiento de APM en territorio

En cuanto a la participación de los proponentes en las actividades realizadas por parte de ANM, se dio en tres fases distintas del procedimiento APM. En la Fase I, correspondiente al diálogo con proponentes para la socialización del procedimiento, se contó con la participación de 3 proponentes. En la Fase II, que consistió en el diálogo con proponentes para la presentación de resultados ante el ente territorial y la comunidad, se contó con la participación de 3 proponentes. Finalmente, en la Fase III, que involucró dos tipos de reuniones por un lado diálogos con proponentes para la identificación de posibles acuerdos, en los que se contó con la participación de 1 proponente y por otro lado diálogos mixtos entre comunidades y proponentes, se registró la mayor participación, con 4 proponentes. Esta tendencia evidencia un incremento progresivo en el involucramiento de los proponentes a medida que avanzan las fases del proceso.

 Agencia Nacional de Minería	GENERACIÓN DE TÍTULOS MINEROS	CÓDIGO: MIS3-P-008-F-003
	FORMATO	VERSIÓN: 2
	INFORME SOCIAL	FECHA VIGENCIA: 03/sept./2024

Caracterización de actores

<i>Tipo</i>	<i>Actor</i>	<i>Caracterización</i>
Comunidad	Habitantes y líderes de las veredas Antadó, Carrá, Palmichales, Alto Bonito, Chichiridó, Nudillales, Quiparadó, Choromandó, El Encierro, Charrascal, San Ignacio, Los Cocos, La Montañita, Filo de la Cruz, La Danta, Llano Grande Urama, San José de Urama, Resguardo Sever Antadó Llanogordo, Resguardo Sever Karrá, Cruces, Llano de Cruces, Cañaverales, Culantrillales, La Falda.	<p>En la comunidad de Dabeiba, los habitantes presentan diversas opiniones sobre el otorgamiento de títulos mineros en sus territorios. Aunque la minería no es la principal actividad económica del municipio, existe una presencia de minería tradicional.</p> <p>Por un lado, algunos habitantes ven la concesión de un título como una oportunidad para formalizar su actividad, considerándola una fuente económica significativa que genera empleo. Sin embargo, existe un sector de la población que se opone radicalmente a la entrega de títulos en sus veredas, argumentando que esto podría perjudicar sus actividades económicas actuales, ocasionar la pérdida del tejido social, desplazamientos de los territorios, impacto ambiental e inseguridad por la llegada de personal foráneo.</p> <p>Esta oposición y desconfianza generada por proyectos anteriormente desarrollados en la región, se vio reflejada en no permitir el registro fotográfico y no firmas las listas de asistencia.</p>
Autoridad territorial	<i>Alcaldía Municipal Concejo Municipal Personería y Corpourabá</i>	<p>Durante la implementación del procedimiento de Audiencias Públicas Mineras, se evidenció una percepción positiva por parte de las entidades territoriales e institucionales participantes, tales como la Alcaldía, la Personería, el Concejo Municipal y la autoridad ambiental. Estas dependencias manifestaron que la implementación del procedimiento resulta relevante para el ordenamiento del territorio, resaltando la importancia del acompañamiento técnico y el seguimiento que se brindará de forma oportuna frente a los posibles títulos mineros en el municipio.</p> <p>Adicionalmente, frente a la actividad minera, las instituciones expresaron una postura prudente, reconociendo que, si bien esta puede representar una oportunidad de desarrollo, su implementación debe estar alineada con el uso actual del suelo y las dinámicas productivas del territorio. Señalaron que el municipio presenta una vocación principalmente agropecuaria y que existen áreas con alto valor ambiental, por lo que resulta fundamental que cualquier proyecto minero se desarrolle bajo criterios</p>

 Agencia Nacional de Minería	GENERACIÓN DE TÍTULOS MINEROS	CÓDIGO: MIS3-P-008-F-003
	FORMATO	VERSIÓN: 2
	INFORME SOCIAL	FECHA VIGENCIA: 03/sept./2024

		de sostenibilidad, con control institucional y en coherencia con el Plan de Ordenamiento Territorial (POT). La prioridad, afirmaron, debe ser la protección de los ecosistemas, el respeto por las comunidades y el fortalecimiento de actividades productivas tradicionales.
Proponentes	<p>Se identifican tres (3) proponentes correspondientes a cinco (5) solicitudes viabilizadas:</p> <p>Personas jurídicas</p> <ol style="list-style-type: none"> 1. Negocios Mineros S.A. 2. Nacional de Minerales y Metales S.A.S. <p>Persona natural</p> <ol style="list-style-type: none"> 3. Claudio Alexander Munera. 	<p>Se observa la participación de proponentes en las diferentes actividades llevadas a cabo por la Agencia Nacional de Minería (ANM), principalmente en las reuniones convocadas con la comunidad. Esta presencia demuestra su compromiso y disposición para llegar a acuerdos con la población.</p> <p>Si bien el proponente, Claudio Alexander Munera no tuvo la oportunidad de asistir a encuentros con la comunidad como proponente, a razón que su solicitud fue viabilizada cuando el proceso de diálogo con las comunidades iba adelantado, sí asistió a espacios de diálogo con las comunidades para conocer el proceso.</p>
Organizaciones	<p>Comunidades étnicas:</p> <p>Asociación Nacional de Zonas de Reserva Campesina</p>	<p>raara las comunidades étnicas la actividad minera reporta ciertos riesgos sobre todo respecto relacionados con la posible afectación al territorio, que es fuente de vida no solo física sino cultural. Igualmente, mencionaron que es posible que se parepresenten afectaciones a sus prácticas sociales. Sin embargo, también mencionaron que, con el adecuado respeto por sus formas de Gobierno Propio, así como con adecuados mecanismos de dialogo y relacionamiento, sería posible establecer acuerdos que permitieran que la actividad minera también resultara benéfica para ellos.</p> <p>Para esta organización se presenta un posible riesgo con la actividad minera, relativo a la afectación de las labores agrícolas y las demás desarrolladas por la población campesina del territorio. Sin embargo, mencionaron que también es posible, con el adecuado respeto por el marco normativo vigente y cumpliendo todos los parámetros técnicos y ambientales que requiere cada proyecto, que se puedan desarrollar las dos actividades en áreas de reserva. Igualmente indicaron que la importancia de la actividad agrícola</p>

 Agencia Nacional de Minería	GENERACIÓN DE TÍTULOS MINEROS	CÓDIGO: MIS3-P-008-F-003
	FORMATO	VERSIÓN: 2
	INFORME SOCIAL	FECHA VIGENCIA: 03/sept./2024

		también en el flujo económico no solo de la región sino del país, es necesario reconocerla para protegerla.
--	--	---

6. Concepto social

La implementación del procedimiento de Audiencias Públicas Mineras en el municipio de Dabeiba, Antioquia ha pasado por las tres fases iniciales de la implementación del procedimiento Audiencias Públicas Mineras que comprenden los momentos de aproximación al territorio, coordinación y concurrencia y diálogo y participación ciudadana y finalmente pedagogía y diálogo social. Cada etapa del procedimiento ha implicado acciones específicas orientadas a promover una participación informada y fomentar un diálogo transparente entre los proponentes, la comunidad y las autoridades del territorio.

En el caso de Dabeiba, Antioquia, su economía se ha sostenido tradicionalmente en la agricultura y la ganadería, con un desarrollo más incipiente en el sector acuícola. Sin embargo, en los últimos años, ha emergido un interés por diversificar las fuentes de ingreso y fortalecer la sostenibilidad productiva del municipio. El Plan de Desarrollo Municipal “Primero Dabeiba 2024–2027” refleja esa visión. En él, la minería se incorpora como parte de una estrategia integral para fortalecer el aparato productivo, bajo un enfoque de sostenibilidad. Esto busca garantizar una explotación de los recursos naturales que sea responsable y ambientalmente sostenible. No es menor el hecho de que Dabeiba cuente con importantes zonas de protección ambiental, lo que impone un compromiso mayor con la conservación del territorio.

Desde los espacios de diálogo impulsados por la Agencia Nacional de Minería (ANM), ha quedado en evidencia el interés tanto de la comunidad como de las autoridades locales por planificar el uso del suelo de manera adecuada, considerando las particularidades biofísicas del territorio. Este interés no solo apunta a ordenar el crecimiento, sino también a diversificar las oportunidades económicas para los habitantes.

La posibilidad de formalizar la actividad minera, desarrollar proyectos responsables y aumentar la empleabilidad en la región ha sido discutida siempre con una condición innegociable: proteger las áreas ambientales estratégicas del municipio. Tanto la comunidad como la institucionalidad han sido claras en su mensaje: el desarrollo económico debe ir de la mano con la preservación de los ecosistemas. Integrar el crecimiento productivo con el respeto por el entorno natural es, para Dabeiba, un objetivo central. Para lograrlo, es indispensable el acompañamiento constante de las entidades públicas y sociales involucradas en el proceso.

Durante la implementación del procedimiento de APM se logró convocar a diversos actores: autoridades locales, Corpourabá, organizaciones sociales, proponentes y habitantes del territorio. Gracias a este enfoque, el procedimiento se enriqueció con una variedad de miradas, preocupaciones y propuestas.

Entre los temas más recurrentes que surgieron en los espacios de diálogo, se destacan:

- El impacto ambiental que podrían generar las actividades mineras.
- El cumplimiento de los instrumentos de ordenamiento territorial.
- La relación entre la comunidad y los posibles titulares mineros.

 Agencia Nacional de Minería	GENERACIÓN DE TÍTULOS MINEROS	CÓDIGO: MIS3-P-008-F-003
	FORMATO	VERSIÓN: 2
	INFORME SOCIAL	FECHA VIGENCIA: 03/sept./2024

- El respeto por otras actividades económicas ya existentes en la zona.

En lo ambiental, el temor principal gira en torno a posibles afectaciones a las fuentes hídricas, la biodiversidad y la calidad del suelo. La comunidad expresó su inquietud frente al cumplimiento de las normas ambientales, así como respecto a los mecanismos de seguimiento y control que se aplicarían a los futuros proyectos mineros.

Frente a este panorama, se hizo evidente la necesidad de fortalecer los lazos interinstitucionales entre las entidades de seguimiento y control. La coordinación constante, unida a la transparencia en la información, es clave para que la ciudadanía se mantenga informada y confiada en el proceso.

En cuanto a la relación con los posibles titulares mineros, emergió una preocupación adicional: la desconfianza. Esta nace, en parte, de experiencias negativas con empresas del pasado, que actuaron sin consultar ni informar adecuadamente a las comunidades sobre los efectos de sus actividades. Hay temor sobre impactos no comunicados que puedan afectar caminos veredales, fuentes de agua o incluso otras formas de sustento económico.

A pesar de ello, el procedimiento APM ha sido un paso importante para reconstruir la confianza. El diálogo directo entre comunidad y proponentes ha permitido comenzar a tender puentes. Este acercamiento sienta las bases para construir acuerdos que puedan discutirse y validarse colectivamente durante la APM.

En coherencia con las actividades económicas actuales del municipio, durante estos encuentros se invitó a mantener una visión de coexistencia: que la minería y otras actividades productivas, como la agricultura o el ecoturismo, puedan desarrollarse de forma complementaria. Además, se subrayó la necesidad de que los proponentes mineros contribuyan al impulso de proyectos sostenibles que fortalezcan la economía local más allá de la extracción.

Por otra parte y teniendo en cuenta el relacionamiento que se llevó a cabo con las comunidades étnicas del municipio en el marco de la implementación del procedimiento, es claro que se hace necesario garantizar el adecuado relacionamiento con estas comunidades, sobre todo respetando sus formas de Gobierno Propio, por lo que la interlocución con sus autoridades en ejercicio es fundamental.

Es necesario tener presente que esas comunidades tienen como lengua materna el Emberá, y que el español es su segunda lengua, por lo que se debe garantizar la idoneidad lingüística de los espacios de diálogo, de la información que se aporte y de todo el relacionamiento que en el marco de la ejecución de proyectos mineros pueda surtir con estos grupos poblacionales.

También es importante posicionar nuevamente que el pueblo indígena Emberá como colectivo, ha sido reiteradamente reconocido como sujeto vulnerable de especial protección, en favor del cual obran diversos instrumentos de protección extraordinaria, tales como sentencias proferidas por la Corte Constitucional y actuaciones de la Comisión Interamericana de Derechos Humanos. Por tanto, los titulares mineros y las entidades del Estado involucradas en las distintas etapas de ejecución de proyectos mineros, serán evaluados a la luz de este amplio y exigente marco jurídico de protección. En ese sentido, las actuaciones que se implementen y que tengan relación con estas comunidades deben ser cuidadosas del respeto y la garantía.

 Agencia Nacional de Minería	GENERACIÓN DE TÍTULOS MINEROS	CÓDIGO: MIS3-P-008-F-003
	FORMATO	VERSIÓN: 2
	INFORME SOCIAL	FECHA VIGENCIA: 03/sept./2024

Cuadro de riesgos y posibles acciones de mitigación

Riesgo	Amenaza	Vulnerabilidad	Sugerencia de posibles acciones
Pérdida de confianza entre comunidad y proponentes.	Experiencias pasadas de empresas que no socializaron adecuadamente.	Baja credibilidad institucional; falta de información clara y oportuna.	Fortalecer los canales de información; realizar procesos permanentes de pedagogía y socialización con la comunidad.
Afectación ambiental (fuentes hídricas, biodiversidad, suelos)	Actividades mineras mal planificadas o sin control riguroso.	Zonas de alta sensibilidad ambiental; deficiente control y monitoreo ambiental.	Reforzar la vigilancia ambiental; exigir estudios técnicos y de impacto rigurosos; aplicar medidas de mitigación.
Conflictos sociales por uso del suelo y superposición de actividades	Expansión minera sobre áreas agrícolas o turísticas	Débil articulación intersectorial; desconocimiento del POT y otros instrumentos de ordenamiento	Coordinar planificación con autoridades locales; garantizar respeto por actividades productivas existentes.
Formalización limitada de la minería local	Presencia de minería informal e ilegal	Falta de capacitación y acceso a procesos de legalización por parte de pequeños mineros.	Promover procesos de formación técnica y jurídica; acompañamiento en rutas de formalización.
Debilitamiento del tejido social	Ausencia de consenso comunitario frente a proyectos mineros.	Fragmentación entre veredas y sectores sociales con posiciones divergentes	Fomentar escenarios de diálogo continuo; implementar metodologías participativas e incluyentes.
Daño a la infraestructura veredal y caminos rurales	Intervenciones mineras sin planificación integral.	Caminos precarios; nula o baja inversión previa en infraestructura.	Exigir planes de compensación e inversión en infraestructura rural por parte de los proponentes.
	Se generen conflictos interculturales entre las distintas comunidades indígenas.	Falta de reconocimiento y protección efectiva de sus derechos territoriales y culturales.	Respeto por las autoridades propias elegidas por las comunidades étnicas en el marco de su autodeterminación.

 Agencia Nacional de Minería	GENERACIÓN DE TÍTULOS MINEROS	CÓDIGO: MIS3-P-008-F-003
	FORMATO	VERSIÓN: 2
	INFORME SOCIAL	FECHA VIGENCIA: 03/sept./2024

Perjuicio del tejido socio-cultural y económico de las comunidades étnicas.	<p>Se genere una falta de interlocución y respeto de las formas de Gobierno Propio y del principio de Autonomía de las comunidades.</p>	<p>Procesos organizativos propios que pueden ser vulnerables.</p>	<p>Garantizar la interlocución con las autoridades propias en ejercicio, de las comunidades étnicas.</p>
	<p>Alteración/ disminución de actividades económicas ancestrales (agricultura, pesca, labor artesanal)</p>	<p>Las actividades económicas desarrolladas por las comunidades étnicas en el municipio son de carácter manual y no tienen una amplia escala.</p>	<p>Fortalecimiento de las economías tradicionales y alternativas a la minería.</p>
	<p>Dependencia económica del proyecto minero, que puede llevar a la pérdida de autonomía y conocimientos tradicionales.</p>	<p>Tejido social interno e intercomunitario puede ser vulnerable.</p>	<p>Concertación de alternativas de apoyo a actividades económicas tales como proyectos productivos propios que ya estén desarrollando las comunidades.</p>
	<p>Fragmentación social y conflictos internos por el reparto de beneficios o la oposición al proyecto.</p>	<p>Hay procesos que se encuentran en labor de fortalecimiento en la exigencia de derechos por parte de las comunidades étnicas.</p>	<p>Diseño y apoyo de planes de manejo cultural en caso de que el proyecto avance, con participación comunitaria concertada a través de las autoridades propias en ejercicio elegidas por las comunidades étnicas.</p>
	<p>Ausencia de reconocimiento de derechos de las comunidades étnicas en el desarrollo de los proyectos.</p>		<p>Garantía del Derecho a la Consulta Previa, Libre e Informada durante la solicitud del licenciamiento ambiental, a las comunidades que focalice y establezca la</p>

 Agencia Nacional de Minería	GENERACIÓN DE TÍTULOS MINEROS	CÓDIGO: MIS3-P-008-F-003
	FORMATO	VERSIÓN: 2
	INFORME SOCIAL	FECHA VIGENCIA: 03/sept./2024

			<p>DANCP del Ministerio del Interior.</p> <p>Acceso a información completa, comprensible y oportuna sobre el proyecto y sus impactos de forma idónea y pertinente a las comunidades étnicas, teniendo en cuenta sus formas y significancias.</p>
Riesgo institucional por falta de coordinación entre entidades	Duplicidad de funciones o ausencia de claridad en roles y competencias.	Escasa articulación interinstitucional; debilidad en seguimiento conjunto.	Activar mesas técnicas de coordinación entre ANM, Corpourabá, alcaldía y demás entidades.
Aumento de presión sobre ecosistemas estratégicos	Interés minero en zonas de reserva o importancia ecológica.	Ecosistemas frágiles; vacíos en delimitaciones y zonificación ambiental.	Aplicar criterios de exclusión ambiental; consultar bases SIG y áreas protegidas antes de avanzar en procesos.

Bibliografía

- Agencia Nacional de Minería. (2024). Guía para el procedimiento de Audiencias Públicas Mineras. ANM. <https://www.anm.gov.co/sites/default/files/2024-03/Guia_APM_ANM.pdf>
- Agencia Nacional de Minería. (2025). Agenda oficial de la Audiencia Pública Minera en Dabeiba, Antioquia. ANM. (Documento interno, disponible en archivo de la APM Dabeiba)
- Alcaldía Municipal de Dabeiba. (2024). Plan de Desarrollo Municipal 2024-2027: Dabeiba avanza con su gente. <<https://dabeiba-antioquia.gov.co/MiMunicipio/Paginas/Plan-de-Desarrollo.aspx>>
- Congreso de la República de Colombia. (2001). Código de Minas (Ley 685 de 2001). Diario Oficial N.º 44.545. <http://www.secretariassenado.gov.co/senado/basedoc/ley_0685_2001.html>
- Unidad para la Atención y Reparación Integral a las Víctimas. (2023). Informe territorial: Afectaciones del conflicto armado en Dabeiba, Antioquia. UARIV. <<https://www.unidadvictimas.gov.co/es/antioquia/dabeiba/>>

Nota metodológica sobre el uso de inteligencia artificial

La redacción y organización del presente documento contó con el apoyo de una herramienta de inteligencia artificial (IA), utilizada para optimizar la redacción, estructurar párrafos y estandarizar el formato de referencias bibliográficas. Todas las fuentes de información incluidas provienen de documentos institucionales, normativos y académicos verificados, preservando la veracidad y confiabilidad del contenido.