



Catastro Minero Colombiano


Contratacion
CATASTRO MINERO COLOMBIANO
República de Colombia

Código Expediente

RFO-15171

Fecha : 2016 - 6 - 28
Lugar de Recepción : PAR MEDELLIN
Número Radicado : 2016-58-10668
Documento Radicado : OFICIOS

Hora 12:21:53




Descripción del documento :

RADICACION DE DOCUMENTOS ANEXOS DE LA PROPUESTA DE CONTRATO
PLACA: RFO-15171
93 FOLIOS
1 PLANO



No. 20160020027292
Placa Minera RFO-15171 Folios: 1
Anexos: 92 Anex Desc: 92 ANEXOS 1 P.LANO



Medellín, 28 de junio de 2016

RFO-15171

Señores
AGENCIA NACIONAL DE MINERIA
PAR IBAGUE
Ibagué, Tolima

Asunto: Radicación documentos anexos de la propuesta de contrato RFO-15171

Cordial saludo,

RAFAEL SILVA, identificado con cédula de ciudadanía número 91.247.890 de Bucaramanga, actuando como Representante Legal Suplente de MINERA VETAS, identificada con el NIT. 900307948-0, empresa proponente del contrato de concesión RFO-15171 para la exploración y explotación de minerales de Oro y sus concentrados, en jurisdicción de Falan, por intermedio de la presente hago entrega de los anexos de la propuesta de contrato de la referencia y manifiesto lo siguiente:

1. La propuesta de contrato fue ingresada al sistema el 24 de junio de 2016.
2. Los datos de la propuesta fueron radicados vía internet, obteniendo la placa RFO-15171 de acuerdo a la respectiva constancia de radicación.

Por lo expuesto, de manera cordial solicito se continúe con el trámite de la propuesta identificada con la placa RFO-15171


Cordialmente,


RAFAEL SILVA
Representante Legal Suplente
MINERA VETAS

ANEXOS:

- Formato lista de chequeo - 1 folio
- Constancia de radicación web - 2 folios
- Certificado de existencia y representación legal - 4 folios
- Fotocopia de la cédula del representante legal - 1 folio
- Fotocopia del RUT de MINERA VETAS - 4 folios
- Plano topográfico del área escala 1:10.000 - 1 folio.
- Formato A - 1 folio
- Estimativo Inversión Resolución 831 -2015- 1 folio
- Fotocopia de la tarjeta profesional del Geólogo. - 1 folio
- Documentos financieros junto con copia de la matrícula profesional del contador -63 folios
- Anexo técnico - 13 folios
- Total Folios incluida la carta de presentación -94


05 JUL. 2016

 AGENCIA NACIONAL DE MINERÍA	GESTIÓN DOCUMENTAL RADICADOR 2015
	FORMATO N° 1: LISTA DE DOCUMENTOS

Señor Proponente

A continuación encontrará los documentos que se deben anexar para el estudio de la propuesta de concesión dentro de los 3 días siguientes a la radicación de la propuesta,

NOTA: NO SE RECIBEN FORMATOS CON ENMENDADURAS NI TACHONES


PLACA: **RFO-15171**

VERIFICACIÓN

Nota: Diligenciar todos los espacios con una X según corresponda. No dejar espacios en blanco.

N°	DOCUMENTO	SI	NO
1.	CONSTANCIA DE RADICACIÓN	X	
2.	FOTOCOPIA DE CÉDULA DE CIUDADANÍA (Persona Natural)		X
3.	CERTIFICADO DE EXISTENCIA Y REPRESENTACIÓN LEGAL (Persona jurídica) Art. Código de Minas y Ley 685 de 2001)	X	
4.	FOTOCOPIA DE CÉDULA DE REPRESENTANTE LEGAL (Persona Jurídica)	X	
5.	FOTOCOPIA DEL NIT (Persona Jurídica)	X	
6.	PLANO (Cumplir con el decreto 3290 de 2003 y el artículo 270 de Código Minero)	X	
7.	Estimativo de la inversión Económica (FORMATO A. PROGRAMA MÍNIMO EXPLORATORIO ADOPTADO RESOLUCIÓN 428 DEL 26 DE JUNIO DE 2013), Estimativo Inversion Resolución 831 de 2015	X	
8.	FOTOCOPIA DE LA TARJETA PROFESIONAL DE UN GEÓLOGO, INGENIERO DE MINAS Ó INGENIERO GEÓLOGO.	X	
9.	DOCUMENTOS FINANCIEROS DE CONFORMIDAD CON EL DECRETO 1300 DEL 21 DE JUNIO DE 2013	X	
10.	ANEXO TÉCNICO	X	

TOTAL FOLIOS

NOMBRE DE QUIEN RECIBE:	FIRMA
NOMBRE DE QUIEN ENTREGA: JUAN CARLOS ZUÑIGA VERA	FIRMA 



24/06/2016 15:17

AGENCIA NACIONAL DE MINERIA
CONSTANCIA DE RADICACION VÍA WEB
Propuestas de Contratos de Concesión

Fecha y Hora de Radicación: 24/06/2016 03:17:57 p.m. ✓
Código de Expediente: RFO-15171
Turno del Día: 16

DATOS DE LOS SOLICITANTES:**PERSONAS JURÍDICAS/JURÍDICAS EXTRANJERAS:**

1 Tipo de Persona: Jurídica
Tipo de Documento: NIT
Número de Documento: 9003079480 ✓
Razón Social: MINERA VETAS ✓

TIPO DOMICILIO	DIRECCION	DEPARTAMENTO	MUNICIPIO	TELEFONO	TEL. ALTERNO
na	CARRERA 11 N 94 47 OFIC 405	BOGOTA	BOGOTA D.C.	3153434837	3208534068

REPRESENTANTE LEGAL:

Tipo de Documento: Cédula
Número de Documento: 52386054 ✓
Nombre(s): ANA MILENA ✓
Primer Apellido: VASQUEZ ✓
Segundo Apellido: DOMINGUEZ
Número de Celular: 3153434837
Correo Electrónico: VASQUEZ@REDEAGLEMINING.COM

DATOS DE LA SOLICITUD:**MINERAL(ES)**

MINERAL(ES)
MINERALES DE ORO Y SUS CONCENTRADOS

AUTOR DEL PLANO TOPOGRÁFICO:

MATRÍCULA PROFESIONAL	NOMBRES	PRIMER APELLIDO	SEGUNDO APELLIDO	PROFESION
	JUAN CARLOS	ZUNIGA	VERA	Geólogo

AUTORIDAD AMBIENTAL:


AUTORIDAD(ES) AMBIENTAL(ES)
CORTOLIMA Corporación Autónoma Regional del Tolima

GRUPOS ÉTNICOS:

No.

-- Recuerde que tiene 3 días hábiles para radicar los documentos establecidos en la ley --

DIRECCIÓN: Avenida Calle 26 No. 59-51 Pisos 8,9 y 10. PBX 2201999 extensión 6000 y línea nacional 018000 933 833. Correo electrónico: radicadorweb@anm.gov.co
Atención al ciudadano de lunes a viernes en el horario de 8.00 a.m. a 5 p.m. para todas nuestras sedes.



EXISTENCIA DE ZONAS MINERAS DE COMUNIDADES NEGRAS, INDIGENAS O MIXTAS:

No.

EXISTENCIA DE ZONAS DE MINERÍA RESTRINGIDA:

No.

ESTIMATIVO DE LA INVERSIÓN EN EL PERIODO DE EXPLORACIÓN:

	RECURSO PROPIOS	OTRAS FUENTES	TOTAL AÑO
Año 1	48253007	0	48253007
Año 2	173334840	0	173334840
Año 3	12603329	0	12603329

* Valores expresados en pesos

TÉRMINOS DE REFERENCIA:

Aceptó los términos de referencia y Guías Minero-Ambientales que aplicarán a los términos de exploración.

DATOS DE LOCALIZACIÓN:

DEPARTAMENTOS	MUNICIPIOS
TOLIMA	FALAN

INGRESO COORDENADAS POLIGONO:

Coordenadas registradas por el solicitante:

Plancha IGAC: 207
Sistema Origen: Bogota

VÉRTICE	X (NORTE)	Y (ESTE)
1	1060070	901985
2	1060070	906025
3	1054080	906025
4	1054080	905010
5	1059060	905010
6	1059060	901985

Departamentos y municipios correspondientes a la intersección geográfica con el polígono registrado en la solicitud

DEPARTAMENTOS	MUNICIPIOS
TOLIMA	FALAN

Área del Polígono: 913,51 Hectáreas.

Advertencia: La presente radicación no otorga, por sí sola frente al Estado, derecho a la celebración del Contrato de Concesión Minera. Solo confiere al interesado frente a otras propuestas de contrato de concesión posteriores, un derecho de prelación para obtener dicha concesión, si para tal efecto reúne los requisitos legales, los cuales serán determinados en una evaluación técnica y jurídica efectuada posteriormente por la Autoridad Minera. Lo anterior, de conformidad con lo dispuesto en el artículo 16 del Código de Minas (Ley 685 de 2001). La constancia se genera sin perjuicio de superposiciones con títulos, otras propuestas u otras zonas de exclusión o restricción. El área definitiva estará sujeta al Estudio Técnico.

-- Recuerde que tiene 3 días hábiles para radicar los documentos establecidos en la ley --

DIRECCIÓN: Avenida Calle 26 No. 59-51 Pisos 8,9 y 10. PBX 2201999 extensión 6000 y línea nacional 018000 933 833. Correo electrónico: radicadorweb@anm.gov.co
Atención al ciudadano de lunes a viernes en el horario de 8.00 a.m. a 5 p.m. para todas nuestras sedes.

6



CAMARA DE COMERCIO DE BOGOTA

SELE NORTE

CODIGO DE VERIFICACION: 050025731F5A75

17 DE JUNIO DE 2016 HORA 10:24:46

R050025731

PAGINA: 1 de 2

* * * * *

ESTE CERTIFICADO FUE GENERADO ELECTRONICAMENTE Y CUENTA CON UN CODIGO DE VERIFICACION QUE LE PERMITE SER VALIDADO SOLO UNA VEZ, INGRESANDO A WWW.CCB.ORG.CO

RECUERDE QUE ESTE CERTIFICADO LO PUEDE ADQUIRIR DESDE SU CASA O OFICINA DE FORMA FACIL, RAPIDA Y SEGURA EN WWW.CCB.ORG.CO

CERTIFICADO DE EXISTENCIA Y REPRESENTACION LEGAL O INSCRIPCION DE DOCUMENTOS.

LA CAMARA DE COMERCIO DE BOGOTA, CON FUNDAMENTO EN LAS MATRICULAS E INSCRIPCIONES DEL REGISTRO MERCANTIL

CERTIFICA:

NOMBRE : MINERA VETAS

N.I.T. : 900307948-9 ADMINISTRACION : DIRECCION SECCIONAL DE IMPUESTOS DE BOGOTA

DOMICILIO : BOGOTA D.C.

CERTIFICA:

MATRICULA NO: 01923423 DEL 20 DE AGOSTO DE 2009

CERTIFICA:

RENOVACION DE LA MATRICULA : 30 DE MARZO DE 2016

ULTIMO AÑO RENOVADO : 2016

CERTIFICA:

DIRECCION DE NOTIFICACION JUDICIAL : CR 11 NO. 94 - 47 OF 405

MUNICIPIO : BOGOTA D.C.

EMAIL DE NOTIFICACION JUDICIAL : vasquez@redeagleminig.com

DIRECCION COMERCIAL : CR 11 NO. 94 - 47 OF 405

MUNICIPIO : BOGOTA D.C.

EMAIL COMERCIAL : vasquez@redeagleminig.com

CERTIFICA:

POR ESCRITURA PUBLICA NO. 4471 DE LA NOTARIA 47 DE BOGOTA, DEL 18 DE AGOSTO DE 2009, INSCRITA EL 20 DE AGOSTO DE 2009, BAJO EL NO.160222 DEL LIBRO VI, SE CONSTITUYÓ LA SOCIEDAD DENOMINADA: LEYHAT CORPORATION DOMICILIADA EN ISLAS VIRGENES BRITÁNICAS, DE SUS ESTATUTOS Y DE LA RESOLUCIÓN QUE ACORDÓ EL ESTABLECIMIENTO EN COLOMBIA DE UNA SUCURSAL.

CERTIFICA:

QUE POR ESCRITURA PUBLICA NO. 223 DE NOTARIA 12 DE BOGOTA D.C. DEL 2 DE MARZO DE 2016, INSCRITA EL 4 DE MARZO DE 2016 BAJO EL NÚMERO 00255103 DEL LIBRO VI, LA SUCURSAL CAMBIO SU NOMBRE DE: LEYHAT COLOMBIA SUCURSAL POR EL DE: MINERA VETAS.

CERTIFICA:

REFORMAS:

Validez de Constancia del Prior Puntos Trámites

DOCUMENTO NO. FECHA ORIGEN

1567 2014/09/22 NOTARIA 16 2014/09/24 00238275

FECHA

NO. INSC.

CERTIFICA:

VIGENCIA: QUE LA SOCIEDAD NO SE HALLA DISUELTA. DURACION HASTA EL
1º DE AGOSTO DE 2049

CERTIFICA:

OBJETO SOCIAL: EL NEGOCIO QUE DEBE REALIZAR LA SUCURSAL DE LA COMPAÑIA EN COLOMBIA ES EL SIGUIENTE: EXPLORACIÓN Y EXPLOTACIÓN DE MINERALES. SE ENTIENDE QUE LA COMPAÑIA, PARA EL DESEMPEÑO NORMAL DE SU OBJETO CORPORATIVO EN LA FORMA DEFINIDA EN EL PARÁGRAFO PRECEDENTE, PUEDE EJECUTAR TODA CLASE DE TRABAJO, CELEBRAR CONTRATOS CIVILES O COMERCIALES SEGUN SEA NECESARIO, TOMAR INSTALACIONES EN ARRIENDO; ADQUIRIR O VENDER PROPIEDAD RAIZ O MUEBLE GARANTIZAR OBLIGACIONES DE IMPUESTOS DE SUS EMPLEADOS Y, EN GENERAL, DESEMPEÑAR TODOS LOS ACTOS Y SUSCRIBIR CADA CONTRATO INCLUYENDO ACUERDOS DE PRÉSTAMOS, QUE PUEDAN SER NECESARIOS PARA, O RELACIONADOS DIRECTAMENTE CON, EL OBJETO SOCIAL. EL ADMINISTRADOR PODRÁ EFECTUAR EXPORTACIONES E IMPORTACIONES DE CUALQUIER MATERIAL NECESARIO PARA DESARROLLAR EL OBJETO DE LA COMPAÑIA.

CERTIFICA:

CAPITAL ASIGNADO A LA SUCURSAL: \$42,000,000.00

CERTIFICA:

** NOMBRAMIENTOS **

QUE POR ACTA NO. sin num DE JUNTA DIRECTIVA DEL 15 DE ENERO DE 2016, INSCRITA EL 4 DE MARZO DE 2016 BAJO EL NUMERO 00255109 DEL LIBRO VI, FUE (RON) NOMBRADO (S):

NOMBRE	IDENTIFICACION
REPRESENTANTE LEGAL	
VASQUEZ DOMINGUEZ ANA MILENA	C.C. 000000052386054
REPRESENTANTE LEGAL SUPLENTE	
SIROTINSKY EZEQUIEL	C.E. 000000000516072
REPRESENTANTE LEGAL SUPLENTE	
SILVA SILVA RAFAEL GUILLERMO	C.C. 000000091247890

CERTIFICA:

FACULTADES DEL APODERADO: LOS APODERADOS ANTES MENCIONADOS TENDRÁN TOTAL PODER Y AUTORIDAD PARA ORGANIZAR O LEGALIZAR LA ORGANIZACIÓN DE UNA SUCURSAL DE LA COMPAÑIA EN LA REPUBLICA DE COLOMBIA Y PARA REPRESENTAR A ESA SUCURSAL PARA TODOS LOS NEGOCIOS Y ANTE TODAS LAS AUTORIDADES DE LA REPUBLICA DE COLOMBIA, O PARTES PRIVADAS, EN TODA CLASE DE ACTOS, CONTRATOS, CONTROVERSIAS LEGALES, RECLAMACIONES QUE PUDIERAN SURGIR EN RELACIÓN CON EL DESARROLLO DE LOS NEGOCIOS DE LA COMPAÑIA EN LA REPUBLICA DE COLOMBIA, SOLUCIONAR RECLAMACIONES, ETC, SEGUN SEA NECESARIO, DE MANERA QUE EN NINGUN MOMENTO PUEDA ENTENDERSE QUE ELLOS CARECEN DE TALES PODERES. EN FORMA SIMILAR, EL REPRESENTANTE PRINCIPAL DE LA COMPAÑIA, O UNO DE SUS SUSTITUTOS EN AUSENCIA DEL PRINCIPAL, PODRÁ NOMBRAR APODERADOS UNIVERSALES O ESPECIALES SEGUN PUEDAN SURGIR. SIN EMBARGO, LOS MENCIONADOS APODERADOS REQUERIRÁN LA APROBACIÓN DE LA JUNTA DIRECTIVA DE LA COMPAÑIA PARA (I) CELEBRAR ACUERDOS, CONTRATOS O COMPROMISOS QUE IMPLIQUEN UNA OBLIGACIÓN DE LA COMPAÑIA QUE EXCEDA EL MONTO EQUIVALENTE EN PESOS A LA TASA REPRESENTATIVA DEL MERCADO EN EFECTO EN LA FECHA DE CELEBRAR EL ACUERDO O ENTENDIMIENTO RESPECTIVO, A USD50.000, (II) OBTENER PRÉSTAMOS, ARRENDAMIENTOS FINANCIEROS O INSTALACIONES FINANCIERAS GENERALES, (III) DISPONER DE CUALQUIERA DE LOS ACTIVOS DE LA COMPAÑIA Y (IV) OTORGAR HIPOTECAS, PRENDAS O GRAVÁMENES SOBRE LAS PROPIEDADES DE LA COMPAÑIA. TAMBIÉN SE ESTABLECE QUE LOS PODERES OTORGADOS A LAS PERSONAS ANTES MENCIONADAS SE LIMITAN A LOS ACTIVOS Y DERECHOS DE LOS

CAMARA DE COMERCIO DE BOGOTA

SEDE NORTE

CODIGO DE VERIFICACION: 050025731F5A75

17 DE JUNIO DE 2016 HORA 10:24:46

R050025731

PAGINA: 2 de 2

* * * * *

OBJETOS SOCIALES DE LA MENCIONADA SUCURSAL DENTRO DE LA REPÚBLICA DE COLOMBIA.

CERTIFICA:

** REVISOR FISCAL **

QUE POR ACTA NO. sin num DE JUNTA DIRECTIVA DEL 9 DE SEPTIEMBRE DE 2015, INSCRITA EL 6 DE OCTUBRE DE 2015 BAJO EL NUMERO 00250531 DEL LIBRO VI, FUE (RON) NOMBRADO (S):

NOMBRE

IDENTIFICACION

REVISOR FISCAL PERSONA JURIDICA

SERVICIOS DE AUDITORIA Y CONSULTORIA DE
NEGOCIOS

LTDA N.I.T. 000008001747504

QUE POR DOCUMENTO PRIVADO NO. SINNUM DE REVISOR FISCAL DEL 13 DE JUNIO DE 2016, INSCRITA EL 16 DE JUNIO DE 2016 BAJO EL NUMERO 00258615 DEL LIBRO VI, FUE (RON) NOMBRADO (S):

NOMBRE

IDENTIFICACION

REVISOR FISCAL PRINCIPAL

BAUTISTA EUGENIO LILIANA MARCELA

C.C. 000001032372365

QUE POR DOCUMENTO PRIVADO NO. SIN NUM DE REVISOR FISCAL DEL 2 DE MAYO DE 2016, INSCRITA EL 4 DE MAYO DE 2016 BAJO EL NUMERO 00257296 DEL LIBRO VI, FUE (RON) NOMBRADO (S):

NOMBRE

IDENTIFICACION

REVISOR FISCAL SUPLENTE

MARTINEZ PARRA JORGE ENRIQUE

C.C. 000000080025797

CERTIFICA:

DE CONFORMIDAD CON LO ESTABLECIDO EN EL CODIGO DE PROCEDIMIENTO ADMINISTRATIVO Y DE LO CONTENCIOSO Y DE LA LEY 962 DE 2005, LOS ACTOS ADMINISTRATIVOS DE REGISTRO AQUI CERTIFICADOS QUEDAN EN FIRME DIEZ (10) DIAS HABILES DESPUES DE LA FECHA DE INSCRIPCION, SIEMPRE QUE NO SEAN OBJETO DE RECURSOS.

* * * EL PRESENTE CERTIFICADO NO CONSTITUYE PERMISO DE * * *
* * * FUNCIONAMIENTO EN NINGUN CASO * * *

INFORMACION COMPLEMENTARIA

LOS SIGUIENTES DATOS SOBRE PLANEACION DISTRITAL SON INFORMATIVOS
FECHA DE ENVIO DE INFORMACION A PLANEACION DISTRITAL : 17 DE JUNIO DE 2016

SEÑOR EMPRESARIO, SI SU EMPRESA TIENE ACTIVOS INFERIORES A 30.000 SMLMV Y UNA PLANTA DE PERSONAL DE MENOS DE 200 TRABAJADORES, USTED TIENE DERECHO A RECIBIR UN DESCUENTO EN EL PAGO DE LOS PARAFISCALES DE 75% EN EL PRIMER AÑO DE CONSTITUCION DE SU EMPRESA, DE 50% EN EL SEGUNDO AÑO Y DE 25% EN EL TERCER AÑO. LEY 590 DE 2000 Y DECRETO 525 DE 2009.

9
RECUERDE INGRESAR A www.supersociedades.gov.co PARA VERIFICAR SI SU EMPRESA ESTA OBLIGADA A REMITIR ESTADOS FINANCIEROS. EVITE SANCIONES.

** ESTE CERTIFICADO REFLEJA LA SITUACION JURIDICA DE LA **
** SOCIEDAD HASTA LA FECHA Y HORA DE SU EXPEDICION... **

EL SECRETARIO DE LA CAMARA DE COMERCIO,
VALOR : \$ 4,800

PARA VERIFICAR QUE EL CONTENIDO DE ESTE CERTIFICADO CORRESPONDA CON LA INFORMACION QUE REPOSA EN LOS REGISTROS PUBLICOS DE LA CAMARA DE COMERCIO DE BOGOTA, EL CODIGO DE VERIFICACION PUEDE SER VALIDADO POR SU DESTINATARIO SOLO UNA VEZ, INGRESANDO A WWW.CCB.ORG.CO

ESTE CERTIFICADO FUE GENERADO ELECTRONICAMENTE CON FIRMA DIGITAL Y CUENTA CON PLENA VALIDEZ JURIDICA CONFORME A LA LEY 527 DE 1999.

FIRMA MECANICA DE CONFORMIDAD CON EL DECRETO 2150 DE 1995 Y LA AUTORIZACION IMPARTIDA POR LA SUPERINTENDENCIA DE INDUSTRIA Y COMERCIO, MEDIANTE EL OFICIO DEL 18 DE NOVIEMBRE DE 1996.

Constante Penta

REPUBLICA DE COLOMBIA
IDENTIFICACION PERSONAL
CEDULA DE CIUDADANIA


NUMERO 52386054

VASQUEZ DOMINGUEZ

APELLIDOS

ANA MILENA

NOMBRES



POSEE DERECHO

FECHA DE NACIMIENTO 15-AGO-1977
BARRANCABERMEJA
(SANTANDER)

LUGAR DE NACIMIENTO

1.77

ESTATURA

O+

G S. RH


F

SERO

08-NOV-1985 BOGOTA D.C.

FECHA Y LUGAR DE EXPEDICION

REGISTRADOR NACIONAL
MAN DOQUE EXCELSOR



A-1500101-4208023-F-0052386054-20010419

0176101072A 01 062906344



AGENCIA NACIONAL DE
MINERÍA

VICEPRESIDENCIA DE CONTRATACION Y TITULACION
GRUPO DE CONTRATACIÓN MINERA
EVALUACIÓN TÉCNICA DE PROPUESTA DE CONTRATO DE CONCESIÓN MINERA
CATASTRO MINERO COLOMBIANO

Octubre 24 de 2016

SOLICITUD: RFO-15171

CUADRO DE SUPERPOSICIONES

CAPA	EXPEDIENTE	MINERALES	PORCENTAJE	PROCEDIO RECORTE?
SOLICITUDES	QAS-10021	MINERALES DE METALES PRECIOSOS Y SUS CONCENTRADOS; MINERALES DE MANGANESO (Y SUS CONCENTRADOS); MINERALES DE MOLIBDENO Y SUS CONCENTRADOS; MINERALES DE COBRE Y SUS CONCENTRADOS; MINERALES DE VOLFRANIO (TUNGSTENO) Y SUS CONCENTRADOS	0,1573%	✓
SOLICITUDES	QLV-08191	MINERALES DE METALES PRECIOSOS Y SUS CONCENTRADOS; ASFALTO NATURAL O ASFALTITAS	25,0878%	✓
SOLICITUDES	QAF-11101	MINERALES DE ORO Y PLATINO, Y SUS CONCENTRADOS; MATERIALES DE CONSTRUCCION	1,0533%	SI (Art. 16 Ley 685) vigente al momento de la radicación de la propuesta
SOLICITUDES	RAP-08001	MINERALES DE METALES PRECIOSOS Y SUS CONCENTRADOS	0,6809%	✓
SOLICITUDES	RC2-08051	MINERALES DE METALES PRECIOSOS Y SUS CONCENTRADOS	7,6988%	✓
TITULOS	JGF-08181; Cod.RMN: JGF-08181	MINERALES DE ORO Y SUS CONCENTRADOS; DEMAS_CONCESIBLES	2,2712%	✓
TITULOS	FAJ-092; Cod.RMN: FAJ-092	DEMAS_CONCESIBLES; MINERALES DE ORO Y SUS CONCENTRADOS	0,0793%	✓
TITULOS	HFL-151; Cod.RMN: HFL-151	ORO FILON	0,1331%	✓
SUPERPOSICIONES INFORMATIVAS				
ZONAS DE RESTRICCIÓN	INFORMATIVO - ZONAS MICROFOCALIZADAS RESTITUCION DE TIERRAS	INFORMATIVO - ZONAS MICROFOCALIZADAS RESTITUCION DE TIERRAS - UNIDAD DE RESTITUCION DE TIERRAS - ACTUALIZACION 05/04/2016 - INCORPORADO 15/04/2016	100%	NO, Es informativa

SOLICITANTES

LEYHAT COLOMBIA SUCURSAL

DESCRIPCIÓN DEL P.A.

Primer punto del poligono

PLANCHA IGAC DEL P.A.

207

MUNICIPIOS

FALAN - TOLIMA

AREA TOTAL

913,51 Hectáreas



Ministerio de Minas y Energía
Ministerio de Minas y Energía



TODOS POR UN
NUEVO PAÍS

Bogotá D.C. Avenida Calle 26 No. 59 - 51 Piso 8, 9 y 10 / Teléfono: (571) 2201999

<http://www.ann.gov.co/> contactenos@ann.gov.co

MI53-P-001-F-002/V3

Página 1 de 6



AGENCIA NACIONAL DE
MINERÍA

ZONA DE ALINDERACIÓN

PUNTO	NORTE	ESTE	RUMBO	DISTANCIA
PA - 1	1060070.0	901985.0	N 0° 0' 0.0" E	0.0 Mts
1 - 2	1060070.0	901985.0	N 90° 0' 0.0" E	4040.0 Mts
2 - 3	1060070.0	906025.0	S 0° 0' 0.0" E	5990.0 Mts
3 - 4	1054080.0	906025.0	N 90° 0' 0.0" W	1015.0 Mts
4 - 5	1054080.0	905010.0	N 0° 0' 0.0" E	4980.0 Mts
5 - 6	1059060.0	905010.0	N 90° 0' 0.0" W	3025.0 Mts
6 - 1	1059060.0	901985.0	N 0° 0' 0.0" E	1010.0 Mts

CONCEPTO:

El día 24 de Junio de 2016 fue radicada en la página WEB de la AGENCIA NACIONAL DE MINERÍA la propuesta de contrato de concesión a la cual le correspondió el expediente **RFO-15171**. Con relación a esta propuesta, el Grupo de Contratación Minera manifiesta lo siguiente:

- El 28 de Junio de 2016 mediante radicado No. 20169020027292, el proponente allego los siguientes documentos soporte de la propuesta de contrato: carta de presentación, constancia de radicación, cámara de comercio, copia cedula de ciudadanía, RUT, formato A, documentos para demostrar capacidad económica, anexo técnico de exploración y plano, folios 1 al 94.

1. Características del área

De oficio se eliminaron las superposiciones descritas en el cuadro de superposiciones, determinándose un área de **574,0552 hectáreas**, distribuidas en dos (2) zona con las siguientes características:

SOLICITUD: **RFO-15171**

CUADRO DE SUPERPOSICIONES

CAPA	EXPEDIENTE	MINERALES	PORCENTAJE	PROCEDIMIENTO
ZONAS DE RESTRICCIÓN	INFORMATIVO - ZONAS MICROFOCALIZADAS RESTITUCION DE TIERRAS	INFORMATIVO - ZONAS MICROFOCALIZADAS RESTITUCION DE TIERRAS - UNIDAD DE RESTITUCION DE TIERRAS - ACTUALIZACION 05/04/2016 - INCORPORADO 15/04/2016	100%	No se realiza recorte con dichas zonas, dado su carácter informativo, sin embargo, el solicitante deberá estar atento al pronunciamiento de la autoridad competente.

SOLICITANTES	LEYHAT COLOMBIA SUCURSAL
DESCRIPCIÓN DEL P.A.	Primer punto del polígono
PLANCHA IGAC DEL P.A.	207
MUNICIPIOS	FALAN - TOLIMA
AREA TOTAL	574,0552 Hectáreas



Ministerio de Minas y Energía
Registrado en el Comercio



**TODOS POR UN
NUEVO PAÍS**
POR EQUIDAD Y JUSTICIA

Bogotá D.C. Avenida Calle 26 No. 59 - 51 Piso 8, 9 y 10 / Teléfono: (571) 2201999

<http://www.anm.gov.co/> contactenos@anm.gov.co

MIS3-P-001-F-002 / V3

Página 2 de 6



AGENCIA NACIONAL DE
MINERÍA

NUMERO DE ZONAS DOS (2)
NUMERO DE EXCLUSIONES CERO (0)

ZONA DE ALINDERACIÓN No. 1 - ÁREA: 527,1242 HECTÁREAS

PUNTO	NORTE	ESTE	RUMBO	DISTANCIA
PA - 1	1060070.0	901985.0	N 90° 0' 0.0" E	4040.0 Mts
1 - 2	1060070.0	906025.0	S 0° 0' 0.0" E	3052.7 Mts
2 - 3	1057017.3	906025.0	S 78° 48' 10.56" W	25.49 Mts
3 - 4	1057012.3	906000.0	S 0° 0' 0.0" E	2012.35 Mts
4 - 5	1055000.0	906000.0	N 90° 0' 0.0" W	492.88 Mts
5 - 6	1055000.0	905507.1	S 71° 7' 30.91" E	547.31 Mts
6 - 7	1054822.9	906025.0	S 0° 0' 0.0" E	730.91 Mts
7 - 8	1054092.0	906025.0	N 90° 0' 0.0" W	1010.66 Mts
8 - 9	1054092.0	905014.3	N 0° 4' 5.45" E	1357.97 Mts
9 - 10	1055450.0	905016.0	N 90° 0' 0.0" E	34.04 Mts
10 - 11	1055450.0	905050.0	N 0° 0' 0.0" E	1560.0 Mts
11 - 12	1057010.0	905050.0	N 90° 0' 0.0" W	40.0 Mts
12 - 13	1057010.0	905010.0	N 0° 0' 0.0" E	67.76 Mts
13 - 14	1057077.8	905010.0	N 20° 47' 8.95" E	2226.13 Mts
14 - 15	1059159.0	905800.0	N 90° 0' 0.0" W	1000.0 Mts
15 - 16	1059159.0	904800.0	N 0° 0' 0.0" E	911.0 Mts
16 - 1	1060070.0	904800.0	N 90° 0' 0.0" E	1225.0 Mts

ZONA DE ALINDERACIÓN No. 2 - ÁREA: 46,9311 HECTÁREAS

PUNTO	NORTE	ESTE	RUMBO	DISTANCIA
PA - 1	1060070.0	901985.0	S 16° 30' 31.11" E	950.17 Mts
1 - 2	1059159.0	902255.0	S 22° 40' 25.52" W	42.69 Mts
2 - 3	1059119.6	902238.5	N 87° 29' 16.89" W	238.77 Mts
3 - 4	1059130.1	902000.0	N 0° 0' 0.0" E	849.93 Mts
4 - 5	1059980.0	902000.0	N 11° 14' 12.99" W	76.98 Mts
5 - 6	1060055.5	901985.0	N 0° 0' 0.0" E	14.5 Mts
6 - 7	1060070.0	901985.0	N 90° 0' 0.0" E	520.0 Mts
7 - 8	1060070.0	902505.0	S 0° 0' 0.0" E	911.0 Mts
8 - 1	1059159.0	902505.0	N 90° 0' 0.0" W	250.0 Mts



Ministerio de Minas y Energía
Bogotá, D.C. - Colombia



**TODOS POR UN
NUEVO PAÍS**

Bogotá D.C. Avenida Calle 26 No. 59 - 51 Piso 8, 9 y 10 / Teléfono: (571) 2201999

<http://www.anm.gov.co/> contactenos@anm.gov.co

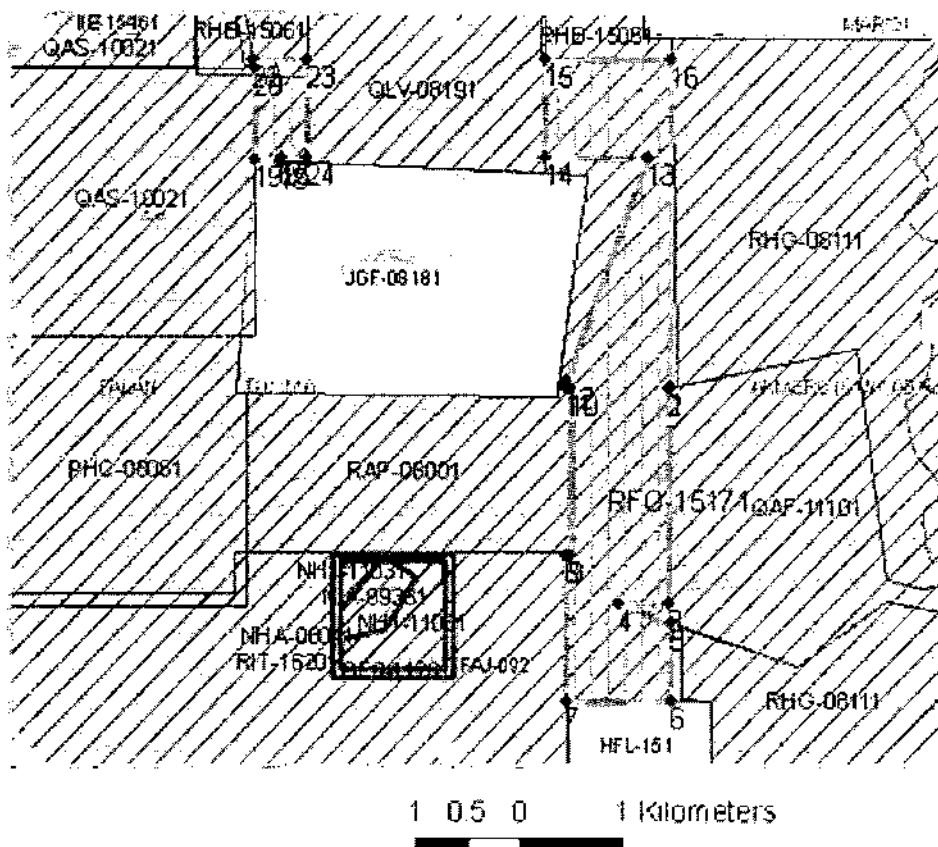
MIS3-P-001-F-002 / V3

Página 3 de 6



AGENCIA NACIONAL DE
MINERIA

IMAGEN DEL AREA



2. Valoración técnica

ÍTEM	OBSERVACION	PROCEDIMIENTO
2.1. Mineral de interés	MINERALES DE ORO Y SUS CONCENTRADOS.	Requisito cumplido
2.2. Plano	El plano representa el área ingresada por el proponente al momento de la radicación de la propuesta y cumple con la resolución 40600 del 27 de mayo de 2015	Requisito cumplido
2.2.1. Firma plano	Firmado, cumple con el art. 270 ley 685 de 2001, modificado por la Ley 926 de 2004. GEÓLOGO JUAN CARLOS ZUÑIGA VERA con tarjeta profesional No. 1387 que verificado en el CPG se encuentra activo.	Requisito cumplido
2.3. Autoridad ambiental	Corporación Autónoma Regional del Tolima (CORTOLIMA)	El proponente debe realizar las consultas requeridas según la normatividad ambiental vigente
2.4. Exploración en	NO	No aplica



Ministerio de Minas y Energía
República de Colombia



**TODOS POR UN
NUEVO PAÍS**

Bogotá D.C. Avenida Calle 26 No. 59 - 51 Piso 8, 9 y 10 / Teléfono: (571) 2201999

<http://www.anm.gov.co/> contactenos@anm.gov.co

MIS3-P-001-F-002 / V3

Página 4 de 6



AGENCIA NACIONAL DE
MINERÍA

ÍTEM	OBSERVACION	PROCEDIMIENTO										
Cauce												
2.5. Exploración en Cauce y ribera	NO	No aplica										
2.6. Formato A de (estimativo inversión)	<p>EL Formato A allegado el 28 de junio de 2016 CUMPLE con los requisitos del Programa Mínimo Exploratorio, establecido en el Anexo de la Resolución 428 de 2013 de la Agencia Nacional de Minería (ver formato comparativo adjunto).</p> <table><tr><th>EXPLORACION</th><th>VALOR PROPONENTE (\$)</th></tr><tr><td>Año 1</td><td>\$ 48.253.007,00</td></tr><tr><td>Año 2</td><td>\$ 173.334.840,00</td></tr><tr><td>Año 3</td><td>\$ 12.603.329,00</td></tr><tr><td>TOTAL A INVERTIR</td><td>\$ 234.191.176,00</td></tr></table>	EXPLORACION	VALOR PROPONENTE (\$)	Año 1	\$ 48.253.007,00	Año 2	\$ 173.334.840,00	Año 3	\$ 12.603.329,00	TOTAL A INVERTIR	\$ 234.191.176,00	Requisito cumplido
EXPLORACION	VALOR PROPONENTE (\$)											
Año 1	\$ 48.253.007,00											
Año 2	\$ 173.334.840,00											
Año 3	\$ 12.603.329,00											
TOTAL A INVERTIR	\$ 234.191.176,00											
2.6.1. Firma formato A	Firmado, cumple con el art. 270 ley 685 de 2001, modificado por la Ley 926 de 2004. GEOLOGO JUAN CARLOS ZUÑIGA VERA con tarjeta profesional No. 1387 que verificado en el CPG se encuentra activo.	Requisito cumplido										
2.7. Póliza de garantía	El valor a asegurar será de DOS MILLONES CUATROCIENTOS DOCE MIL SEISCIENTOS CINCUENTA Y UN PESOS (\$ 2.412.651,00), equivalente al 5% de la cuantía de inversión económica estimada para el primer año en la etapa de exploración.	Constituir una póliza de garantía por el valor indicado, que ampare el cumplimiento de las obligaciones mineras y ambientales, el pago de las multas y la caducidad.										

3. El proponente expresa su voluntad de aplicar los términos de referencia y guías que expida la autoridad competente "ACEPTO LOS TERMINOS DE REFERENCIA Y GUIAS MINERO – AMBIENTALES QUE APLICARAN A LOS TERMINOS DE EXPLORACION".

4. Observación adicional

- El solicitante manifiesta que el área no se encuentra en zonas de minería restringida, pero en el plano anexo aparecen construcciones (vías), por lo tanto debe dar cumplimiento a lo estipulado en el Artículo 35 de la Ley 685 de 2001, una vez obtenga su contrato de concesión.

CONCLUSIÓN:

Una vez realizada la evaluación técnica, se considera que es viable técnicamente continuar con el trámite de la propuesta RFO-15171 para **MINERALES DE ORO Y SUS CONCENTRADOS** con un área de **574,0552 hectáreas**, distribuidas en **dos (2) zonas** ubicadas geográficamente en el municipio de **FALAN** en el departamento de **TOLIMA**.



Ministerio de Minas y Energía

**TODOS POR UN
NUEVO PAÍS**

Bogotá D.C. Avenida Calle 26 No. 59 - 51 Piso 8, 9 y 10 / Teléfono: (571) 2201999

<http://www.anm.gov.co/> contactenos@anm.gov.co

MIS3-P-001-F-002 / V3

Página 5 de 6



AGENCIA NACIONAL DE
MINERÍA

Una vez realizada la evaluación técnica la presente solicitud se remite a evaluación jurídica para su correspondiente estudio.

Finalmente, la presente evaluación técnica producirá los resultados mencionados, una vez sea debidamente acogida por el área jurídica, mediante acto administrativo.+

Elaboró el profesional del Grupo de Contratación Minera:

HALINSO DAVID COTES RUIZ
INGENIERO EN MINAS



Ministerio de Minas y Energía
República de Colombia



**TODOS POR UN
NUEVO PAÍS**
POR EL BIEN COMÚN

Bogotá D.C. Avenida Calle 26 No. 59 - 51 Piso 8, 9 y 10 / Teléfono: (571) 2201999

<http://www.anm.gov.co/> - contactenos@anm.gov.co

MIS3-P-001-F-002 / v3

Página 6 de 6

Generado por el Catastro Minero Colombiano para uso exclusivo de la Agencia Nacional de Minería y de la Gobernación de Antioquia, el programa mínimo exploratorio presentado por el proponente en el formato A, debe coincidir con la información registrada en el presente formato el cual constituye una guía para el analista técnico y analista económico del Grupo de Contratación Minera que realiza la evaluación, se aclara que dichos valores reportados por el proponente pueden ser iguales o mayores pero no menores a los que aparecen en el presente formato a menos que presente un informe sustentado de acuerdo a las condiciones establecidas en los términos de referencia, se presenta la información para el área actual en el sistema y para el histórico de área seleccionada según el caso.

Usuario: hcoles

Fecha Radicado: 06/28/2016

Página 1 de 2

SOLICITUD: RFO-15171

MINERAL (ES): MINERALES DE ORO Y SUS CONCENTRADOS

AREA 1, PROPUESTA DE CONTRATO Correspondiente al histórico de AREA (HECTAREAS): -0.0001				
Fase	Actividad	Aplica	No Aplica	Total Actividades
1	REVISIÓN BIBLIOGRÁFICA	X	0	0,00
1	CONTACTOS CON LA COMUNIDAD Y ENFOQUE	X	0	0,00
1	BASE TOPOGRÁFICA DEL ÁREA	X	0	0,00
1	CARTOGRAFÍA GEOLOGICA	X	0	0,00
1	EXCAVACIÓN DE TRINCHERAS Y APIQUES	X	0	0,00
1	GEOQUÍMICA Y OTROS ANÁLISIS	X	0	0,00
1	GEOFÍSICA	X	0	0,00
1	ESTUDIO DE DINÁMICA FLUVIAL DEL CAUCE	X	0	0,00
1	CARACTERÍSTICAS HIDROLÓGICAS Y	X	0	0,00
2	POZOS Y GALERÍAS EXPLORATORIAS	X	0	0,00
2	PERFORACIONES PROFUNDAS	X	0	0,00
2	MUESTREO Y ANÁLISIS DE CALIDAD	X	0	0,00
2	ESTUDIO GEOTECNICO	X	0	0,00
2	ESTUDIO HIDROLÓGICO	X	0	0,00
2	ESTUDIO HIDROGEOLOGICO	X	0	0,00
3	EVALUACIÓN DEL MODELO GEOLOGICO	X	0	0,00

TOTAL INVERSIÓN POR AÑO. AREA 1 PROPUESTA DE CONTRATO (CORRESPONDIENTE AL HISTORICO DE FECHA)			
INVERSIÓN AÑO 1	INVERSIÓN AÑO 2	INVERSIÓN AÑO 3	TOTAL INVERSIÓN PERIODO
0,00	0,00	0,00	0,00
0,00	0,00	0,00	0,00

AREA 2, PROPUESTA DE CONTRATO (Área actual en el sistema) AREA (HECTAREAS): 574,0552				
Fase	Actividad	Aplica	No Aplica	Total Actividades
1	REVISIÓN BIBLIOGRÁFICA	X	160	3.677.093,33
1	CONTACTOS CON LA COMUNIDAD Y	X	50	1.149.091,67
1	BASE TOPOGRÁFICA DEL ÁREA	X	114,81	2.638.544,28
1	CARTOGRAFÍA GEOLOGICA	X	229,62	5.277.088,56
1	EXCAVACIÓN DE TRINCHERAS Y APIQUES	X	160,00	3.677.093,33
1	GEOQUÍMICA Y OTROS ANÁLISIS	X	459,24	10.554.177,12
1	GEOFÍSICA	X	210	4.826.184,99
1	ESTUDIO DE DINÁMICA FLUVIAL DEL CAUCE	X	0	0,00
1	CARACTERÍSTICAS HIDROLÓGICAS Y	X	0	0,00
2	POZOS Y GALERÍAS EXPLORATORIAS	X	0	0,00
2	PERFORACIONES PROFUNDAS	X	4018,35	92.349.049,84
2	MUESTREO Y ANÁLISIS DE CALIDAD	X	172,22	3.957.931,33
2	ESTUDIO GEOTECNICO	X	360	8.273.459,99
2	ESTUDIO HIDROLÓGICO	X	255	5.860.367,49
2	ESTUDIO HIDROGEOLOGICO	X	255	5.860.367,49
3	EVALUACIÓN DEL MODELO GEOLOGICO	X	344,43	7.915.632,84

AREA 2. AREA ULTIMA PROPUESTA DE CONTRATO (GENERADA DESPUES DE RECORTES)			
INVERSIÓN AÑO 1	INVERSIÓN AÑO 2	INVERSIÓN AÑO 3	TOTAL INVERSIÓN PERIODO
1.383,67	5.060,57	344,43	6.788,67
31.799.273,28	116.301.176,1	7.915.632,84	156.016.082,26

VALORES PROPUESTOS POR EL PROPONENTE

48.253.007,00	173.334.840,0	12.603.329,00	234.191.176,00
INVERSIÓN AÑO 1	INVERSIÓN AÑO 2	INVERSIÓN AÑO 3	TOTAL INVERSIÓN PERIODO

GERENCIA DE CONTRATACIÓN - VICEPRESIDENCIA DE CONTRATACIÓN Y TITULACIÓN

Es de aclarar que el proponente puede optar por realizar la exploración en uno o dos años en dicho caso los valores totales deben coincidir

Generado por el Catastro Minero Colombiano para uso exclusivo de la Agencia Nacional de Minería y de la Gobernación de Antioquia, el programa mínimo exploratorio presentado por el proponente en el formato A, debe coincidir con la información registrada en el presente formato el cual constituye una guía para el analista técnico y analista económico del Grupo de Contratación Minera que realiza la evaluación, se aclara que dichos valores reportados por el proponente pueden ser iguales o mayores pero no menores a los que aparecen en el presente formato a menos que presente un informe sustentado de acuerdo a las condiciones establecidas en los términos de referencia, se presenta la información para el área actual en el sistema y para el histórico de área seleccionada según el caso.

Usuario: hcotes

Fecha Radicado: 06/28/2016

Página 2 de 2

OBSERVACIONES: EL Formato A allegado el 28 de junio de 2016 CUMPLE con los requisitos del Programa Mínimo Exploratorio, establecido en el Anexo de la Resolución 428 de 2013 de la Agencia Nacional de Minería

REVISÓ: HALINSO DAVID COTES RUIZ

FECHA REVISIÓN: 24/10/16 11:39



AGENCIA NACIONAL DE

MINERÍA

VICEPRESIDENCIA DE CONTRATACION Y TITULACION

GRUPO DE CONTRATACIÓN MINERA

EVALUACIÓN TÉCNICA DE PROPUESTA DE CONTRATO DE CONCESIÓN MINERA

CATASTRO MINERO COLOMBIANO

Diciembre 20 de 2017

SOLICITUD: RFO-15171

CUADRO DE SUPERPOSICIONES

CAPA	EXPEDIENTE	MINERALES	PORCENTAJE	¿PROCEDE RECORTE?
HISTORICO DE SOLICITUD	LIF-14281	DEMÁS CONCESIBLES; MINERALES DE COBRE Y SUS CONCENTRADOS; MINERALES DE PLATA Y SUS CONCENTRADOS; MINERALES DE ORO Y PLATINO, Y SUS CONCENTRADOS; MINERALES DE ZINC Y SUS CONCENTRADOS	0,005 %	SI, (Art. 16 ley 685) vigente al momento de la radicación de la propuesta ✓
SOLICITUDES	QAS-10021	MINERALES DE MANGANESO (Y SUS CONCENTRADOS); MINERALES DE COBRE Y SUS CONCENTRADOS; MINERALES DE VOLFRANIO (TUNGSTENO) Y SUS CONCENTRADOS; MINERALES DE METALES PRECIOSOS Y SUS CONCENTRADOS; MINERALES DE MOLIBDENO Y SUS CONCENTRADOS	0,0047%	SI, (Art. 16 ley 685) vigente al momento de la radicación de la propuesta ✓
SOLICITUDES	RAP-08001	MINERALES DE METALES PRECIOSOS Y SUS CONCENTRADOS	0,6831%	SI, (Art. 16 ley 685) vigente al momento de la radicación de la propuesta ✓
SOLICITUDES	RC2-08051	MINERALES DE METALES PRECIOSOS Y SUS CONCENTRADOS	7,6988%	SI, (Art. 16 ley 685) vigente al momento de la radicación de la propuesta ✓
SOLICITUDES	QLV-08191	ASFALTO NATURAL O ASFALTITAS; MINERALES DE METALES PRECIOSOS Y SUS CONCENTRADOS	25,0878%	SI, (Art. 16 ley 685) vigente al momento de la radicación de la propuesta ✓
SOLICITUDES	QAF-11101	MINERALES DE ORO Y PLATINO, Y SUS CONCENTRADOS; MATERIALES DE CONSTRUCCIÓN	1,0533%	SI, (Art. 16 ley 685) vigente al momento de la radicación de la propuesta ✓
TITULOS	HFL-151; Cod.RMN: HFL-151	ORO FILON	0,1331%	SI, (Art. 16 ley 685) vigente al momento de la radicación de la propuesta ✓
TITULOS	JGF-08181; Cod.RMN: JGF-08181	MINERALES DE ORO Y SUS CONCENTRADOS; DEMÁS CONCESIBLES	2,2712%	SI, (Art. 16 ley 685) vigente al momento de la radicación de la propuesta ✓
ZONAS DE RESTRICCIÓN	INFORMATIVO - ZONAS MICROFOCALIZADAS RESTITUCION DE TIERRAS	INFORMATIVO - ZONAS MICROFOCALIZADAS RESTITUCION DE TIERRAS - UNIDAD DE RESTITUCION DE TIERRAS - ACTUALIZACION 05/04/2016 - INCORPORADO 15/04/2016	100%	NO, es informativo ✓

Ministerio de Minas y Energía
República de ColombiaTODOS POR UN
NUEVO PAÍS

Bogotá D.C. Avenida Calle 26 No. 59 - 51 Piso 8, 9 y 10 / Teléfono: (571) 2201999

<http://www.anm.gov.co/> contactenos@anm.gov.co

MIS3-P-001-F-002 / V2

Página 1 de 6

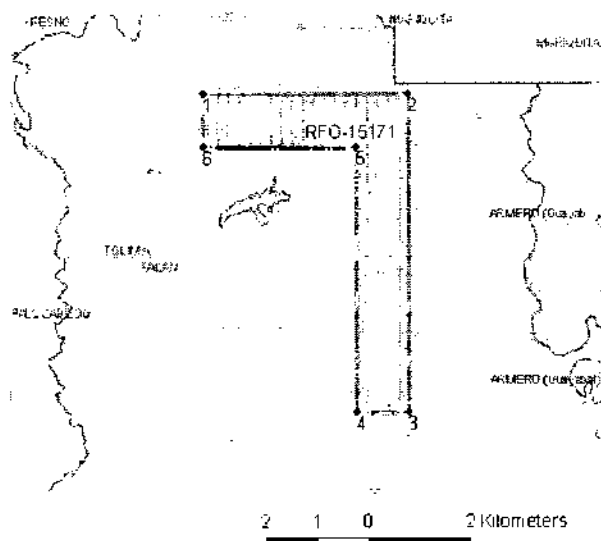
SOLICITANTES
DESCRIPCIÓN DEL P.A.
PLANCHA IGAC DEL P.A.
MUNICIPIOS
ÁREA TOTAL

MINERA VETAS
Primer punto del polígono, Primer punto del polígono
207
FALAN - TOLIMA
913,51 Hectáreas

ZONA DE ALINDERACIÓN No. 1 - ÁREA: 913,51 HECTÁREAS

PUNTO	NORTE	ESTE	RUMBO	DISTANCIA
PA - 1	1060070.0	901985.0	N 0° 0' 0.0" E	0.0 Mts
1 - 2	1060070.0	901985.0	N 90° 0' 0.0" E	4040.0 Mts
2 - 3	1060070.0	906025.0	S 0° 0' 0.0" E	5990.0 Mts
3 - 4	1054080.0	906025.0	N 90° 0' 0.0" W	1015.0 Mts
4 - 5	1054080.0	905010.0	N 0° 0' 0.0" E	4980.0 Mts
5 - 6	1059060.0	905010.0	N 90° 0' 0.0" W	3025.0 Mts
6 - 1	1059060.0	901985.0	N 0° 0' 0.0" E	1010.0 Mts

IMAGEN DEL ÁREA DEFINIDA:



CONCEPTO:

El 24 de junio de 2016 fue radicada en la página WEB de la AGENCIA NACIONAL DE MINERÍA la propuesta de contrato de concesión a la cual le correspondió el expediente RFO-15171. Con relación a esta propuesta, el Grupo de Contratación Minera manifiesta lo siguiente:

- El 24 de octubre de 2016 se realizó evaluación técnica, se determinó que se considera técnicamente viable continuar con el trámite de la propuesta, folios 96 – 99.

El presente concepto se realiza con el fin de definir el área de la solicitud en estudio, teniendo en cuenta que el recorte con efectuado con el título FAJ-092 no es procedente, dado que el título tiene Resolución de



AGENCIA NACIONAL DE
MINERÍA

terminación del contrato con fecha de 1 de junio de 2015 y la fecha de la evaluación técnica del 24 de octubre de 2016 no se había realizado por parte de la Gerencia de Catastro y Registro Minero la respectiva anotación de terminación.

1. Características del área

De oficio se eliminaron las superposiciones descritas en el cuadro de superposiciones, determinándose un de **576,0903 hectáreas**, distribuidas en **dos (2) zonas**, con las siguientes características:

SOLICITUD: RFO-15171

CUADRO DE SUPERPOSICIONES

CAPA	EXPEDIENTE	MINERALES	PORCENTAJE	¿PROCEDE RECORTE?
ZONAS DE RESTRICCIÓN	INFORMATIVO - ZONAS MICROFOCALIZADAS RESTITUCION DE TIERRAS	INFORMATIVO - ZONAS MICROFOCALIZADAS RESTITUCION DE TIERRAS - UNIDAD DE RESTITUCION DE TIERRAS - ACTUALIZACION 05/04/2016 - INCORPORADO 15/04/2016	100%	No se realiza recorte con dichas zonas, dado su carácter informativo, sin embargo, el solicitante deberá estar atento al pronunciamiento de la autoridad competente.

SOLICITANTES
DESCRIPCIÓN DEL P.A.
PLANCHA IGAC DEL P.A.
MUNICIPIOS
AREA TOTAL
NUMERO DE ZONAS
NUMERO DE EXCLUSIONES

MINERA VETAS
Primer punto del polígono, Primer punto del polígono
207
FALAN - TOLIMA
576,0903 Hectáreas
2
0

ZONA DE ALINDERACIÓN No. 1 - ÁREA: 48,26113 HECTÁREAS

PUNTO	NORTE	ESTE	RUMBO	DISTANCIA
PA - 1	1060070.0	901985.0	S 16° 30' 31.11" E	950.17 Mts
1 - 2	1059159.0	902255.0	S 22° 40' 18.47" W	42.69 Mts
2 - 3	1059119.6	902238.5	N 87° 29' 12.61" W	238.77 Mts
3 - 4	1059130.1	902000.0	N 0° 3' 44.68" W	0.92 Mts
4 - 5	1059131.0	902000.0	N 90° 0' 0.0" W	15.0 Mts
5 - 6	1059131.0	901985.0	N 0° 0' 0.0" E	939.0 Mts
6 - 7	1060070.0	901985.0	N 90° 0' 0.0" E	520.0 Mts
7 - 8	1060070.0	902505.0	S 0° 0' 0.0" E	911.0 Mts
8 - 1	1059159.0	902505.0	N 90° 0' 0.0" W	250.0 Mts

ZONA DE ALINDERACIÓN No. 2 - ÁREA: 527,82914 HECTÁREAS

PUNTO	NORTE	ESTE	RUMBO	DISTANCIA
PA - 1	1060070.0	901985.0	N 90° 0' 0.0" E	4040.0 Mts
1 - 2	1060070.0	906025.0	S 0° 0' 0.0" E	3052.7 Mts



Ministerio de Minas y Energía
Registración de Mineros



**TODOS POR UN
NUEVO PAÍS**

Bogotá D.C. Avenida Calle 26 No. 59 - 51 Piso 8, 9 y 10 / Teléfono: (571) 2201999

<http://www.anm.gov.co/> contactenos@anm.gov.co

MIS3-P-001-F-002 / V2

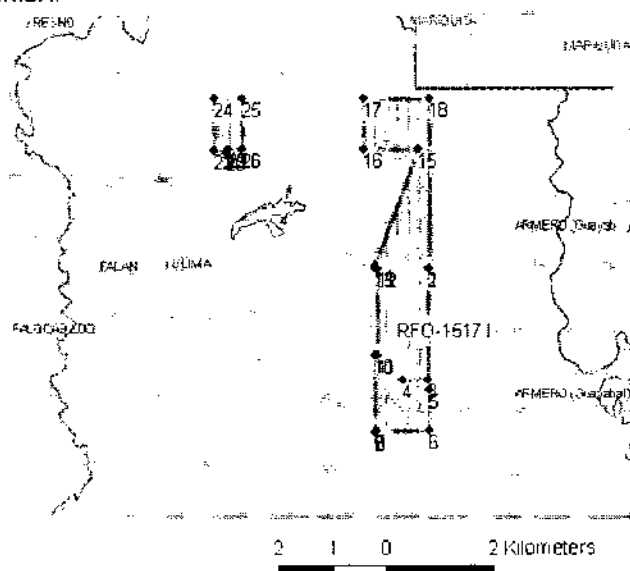
Página 3 de 6



AGENCIA NACIONAL DE
MINERÍA

2 - 3	1057017.3	906025.0	S 78° 48' 10.56" W	25.49 Mts
3 - 4	1057012.3	906000.0	S 0° 0' 0.0" E	2012.35 Mts
4 - 5	1055000.0	906000.0	N 90° 0' 0.0" W	492.88 Mts
5 - 6	1055000.0	905507.1	S 71° 7' 30.91" E	547.31 Mts
6 - 7	1054822.9	906025.0	S 0° 0' 0.0" E	730.91 Mts
7 - 8	1054092.0	906025.0	N 90° 0' 0.0" W	1010.65 Mts
8 - 9	1054092.0	905014.3	S 0° 4' 17.18" W	12.03 Mts
9 - 10	1054080.0	905014.3	N 90° 0' 0.0" W	4.33 Mts
10 - 11	1054080.0	905010.0	N 0° 0' 0.0" E	1370.0 Mts
11 - 12	1055450.0	905010.0	N 90° 0' 0.0" E	40.0 Mts
12 - 13	1055450.0	905050.0	N 0° 0' 0.0" E	1560.0 Mts
13 - 14	1057010.0	905050.0	N 90° 0' 0.0" W	40.0 Mts
14 - 15	1057010.0	905010.0	N 0° 0' 0.0" E	67.76 Mts
15 - 16	1057077.8	905010.0	N 20° 47' 8.95" E	2226.13 Mts
16 - 17	1059159.0	905800.0	N 90° 0' 0.0" W	1000.0 Mts
17 - 18	1059159.0	904800.0	N 0° 0' 0.0" E	911.0 Mts
18 - 1	1060070.0	904800.0	N 90° 0' 0.0" E	1225.0 Mts

IMAGEN DEL ÁREA DEFINIDA:



2. Valoración técnica

ÍTEM	OBSERVACION	PROCEDIMIENTO
2.1 Mineral de interés	MINERALES DE ORO Y SUS CONCENTRADOS.	Requisito cumplido



Ministerio de Minas y Energía



**TODOS POR UN
NUEVO PAÍS**

Bogotá D.C. Avenida Calle 26 No. 59 - 51 Piso 8, 9 y 10 / Teléfono: (571) 2201899

<http://www.anm.gov.co/> contactenos@anm.gov.co

MIS3-P-001-F-002 / V2

Página 4 de 6



AGENCIA NACIONAL DE
MINERÍA

ÍTEM	OBSERVACION	PROCEDIMIENTO
2.2 Plano	El plano allegado representa el área ingresada por el proponente al momento de la radicación de la propuesta y cumple con la resolución 40600 del 27 de mayo de 2015.	✓ Requisito cumplido
2.2.1 Firma plano	Firmado, cumple con el art. 270 ley 685 de 2001, modificado por la Ley 926 de 2004. JUAN CARLOS ZUÑIGA VERA- GEOLOGO - 1387 que verificado en el CPG se encuentra activo.	✓ Requisito cumplido
2.3 Autoridad ambiental	La autoridad ambiental competente es la CORPORACION AUTONOMA REGIONAL DEL TOLIMA - CORTOLIMA	El proponente debe realizar las consultas requeridas según la normatividad ambiental vigente
2.4 Exploración en Cauce	No	No aplica
2.5 Exploración en Cauce y ribera	No	No aplica
	Observación adicional: Se le recuerda al proponente que no podrá desarrollar actividades en las fuentes hídricas que se encuentra en el área solicitada; dado que el Formato A, de acuerdo a las actividades descritas es para realizar exploración en terrenos con exclusión del cauce de las corrientes de agua.	
2.6 Formato A	El Programa Mínimo Exploratorio - Formato A, allegado al expediente mediante radicado No. 20169020027292 visto a folio 15, debe ajustarse a los términos de referencia de la Resolución No 143 de 29 de marzo de 2017 proferida por la Agencia Nacional de Minería.	El proponente deberá allegar el Programa Mínimo Exploratorio - Formato A en los términos de la Resolución No 143 de 29 de marzo de 2017, una vez allegado se procederá a su respectiva evaluación.
2.7 Póliza de garantía	No se puede calcular la póliza dado que el formato A (estimativo de inversión) no fue evaluado.	✓ Presentar Formato A con lo requerido

- 3 El proponente expresa su voluntad de aplicar los términos de referencia y guías que expida la autoridad competente "ACEPTO LOS TERMINOS DE REFERENCIA Y GUIAS MINERO - AMBIENTALES QUE APLICARAN A LOS TERMINOS DE EXPLORACION".
- 4 El solicitante manifiesta que el área no se encuentra en zonas de minería restringida, pero en el plano anexo aparecen construcciones (vías), por lo tanto, debe dar cumplimiento a lo estipulado en el Artículo 35 de la Ley 685 de 2001, una vez obtenga su contrato de concesión.

CONCLUSIÓN:

Una vez realizada la evaluación técnica, dentro del trámite de la propuesta **RFO-15171 para MINERALES DE METALES ORO Y SUS CONCENTRADOS**, se tiene un área libre susceptible de contratar de **576,0903 hectáreas** distribuidas en **dos (2) zonas**, ubicada en el municipio de **FALAN** departamento de **TOLIMA**, se observa lo siguiente:

- El formato A deberá ajustarse a los términos de la Resolución No 143 de 29 de marzo de 2017.



Ministerio de Minas y Energía
República de Colombia



**TODOS POR UN
NUEVO PAÍS**

Bogotá D.C. Avenida Calle 26 No. 59 - 51 Piso 8, 9 y 10 / Teléfono: (571) 2201999

<http://www.ann.gov.co/> - contactenos@ann.gov.co

MIS3-P-001-F-002 / V2

Página 5 de 6




- Se le recuerda al proponente que no podrá desarrollar actividades en las fuentes hídricas que se encuentra en el área solicitada; dado que el Formato A, de acuerdo a las actividades descritas es para realizar exploración en terrenos con exclusión del cauce de las corrientes de agua.

Una vez realizada la evaluación técnica la presente solicitud se remite a evaluación jurídica para su correspondiente estudio.

Finalmente, la presente evaluación técnica producirá los resultados mencionados, una vez sea debidamente acogida por el área jurídica, mediante act50o administrativo.

Elaboró el profesional del Grupo de Contratación Minera:



Diana Milena Vega Pérez
Ingeniera en Minas


VoBo 25-04-18





19 JUN 2018

AGENCIA NACIONAL DE MINERÍA

VICEPRESIDENCIA DE CONTRATACION Y TITULACION

GRUPO DE CONTRATACIÓN MINERA

AUTO GCM No 001011

"Por medio del cual se efectúan unos requerimientos dentro del expediente No. RFO-15171"

La Coordinación del Grupo de Contratación Minera de la Vicepresidencia de Contratación y Titulación de la Agencia Nacional de Minería ANM, en uso de sus facultades legales, en especial de las conferidas por el Decreto 4134 del 3 de Noviembre de 2011, y las Resoluciones Nos. 0206 del 22 de marzo de 2013 y 1018 del 02 de diciembre de 2016, expedida por la Agencia Nacional de Minería y teniendo en cuenta los siguientes:

CONSIDERANDOS

Que la sociedad proponente **MINERA VETAS**, identificada NIT 900307984-0, a través de su representante legal, radicó el día **24 de junio de 2016**, la propuesta de contrato de concesión para la exploración y explotación de un yacimiento clasificado técnicamente como **MINERALES DE ORO Y SUS CONCENTRADOS**, ubicado en el municipio de **FALAN**, Departamento del **TOLIMA**, a la cual le correspondió el expediente No. **RFO-15171**.

Que el día 20 de diciembre de 2017, se evaluó técnicamente la propuesta de contrato de concesión No. RFO-15171 y se determinó: (Folios 100-102)
"(...)"

CUADRO DE SUPERPOSICIONES

CAPA	EXPEDIENTE	MINERALES	PORCENTAJE	¿PROCEDE RECORTE?
HISTORICO DE SOLICITUD	LIF-14281	DEMÁS CONCESIBLES; MINERALES DE COBRE Y SUS CONCENTRADOS; MINERALES DE PLATA Y SUS CONCENTRADOS; MINERALES DE ORO Y PLATINO, Y SUS CONCENTRADOS; MINERALES DE ZINC Y SUS CONCENTRADOS	0.005 %	SI, (Art. 16 ley 685) vigente al momento de la radicación de la propuesta
SOLICITUDES	QAS-10021	MINERALES DE MANGANESO (Y SUS CONCENTRADOS); MINERALES DE COBRE Y SUS CONCENTRADOS; MINERALES DE VOLFRANIO (TUNGSTENO) Y SUS CONCENTRADOS; MINERALES DE METALES PRECIOSOS Y SUS CONCENTRADOS; MINERALES DE MOLIBDENO Y SUS CONCENTRADOS	0.0047%	SI, (Art. 16 ley 685) vigente al momento de la radicación de la propuesta
SOLICITUDES	RAP-08001	MINERALES DE METALES PRECIOSOS Y SUS CONCENTRADOS	0.6831%	SI, (Art. 16 ley 685) vigente al momento de la radicación de la propuesta

“Por medio del cual se efectúan unos requerimientos dentro del expediente
No. RFO-15171”

CAPA	EXPEDIENTE	MINERALES	PORCENTAJE	¿PROCEDE RECORTE?
SOLICITUDES	RC2-08051	MINERALES DE METALES PRECIOSOS Y SUS CONCENTRADOS	7,6988%	SI, (Art. 16 ley 685) vigente al momento de la radicación de la propuesta
SOLICITUDES	QLV-08191	ASFALTO NATURAL O ASFALTITAS; MINERALES DE METALES PRECIOSOS Y SUS CONCENTRADOS	25.0878%	SI, (Art. 16 ley 685) vigente al momento de la radicación de la propuesta
SOLICITUDES	QAF-11101	MINERALES DE ORO Y PLATINO, Y SUS CONCENTRADOS; MATERIALES DE CONSTRUCCION	1,0533%	SI, (Art. 16 ley 685) vigente al momento de la radicación de la propuesta
TITULOS	HFL-151; Cod.RMN: HFL-151	ORO FILON	0.1331%	SI, (Art. 16 ley 685) vigente al momento de la radicación de la propuesta
TITULOS	JGF-08181; Cod.RMN: JGF-08181	MINERALES DE ORO Y SUS CONCENTRADOS; DEMAS_CONCESIBLES	2,2712%	SI, (Art. 16 ley 685) vigente al momento de la radicación de la propuesta
ZONAS DE RESTRICCIÓN	INFORMATIVO - ZONAS MICROFOCALIZADAS RESTITUCION DE TIERRAS DE TIERRAS	INFORMATIVO - ZONAS MICROFOCALIZADAS RESTITUCION DE TIERRAS - UNIDAD DE RESTITUCION DE TIERRAS - ACTUALIZACION 05/04/2016 - INCORPORADO 15/04/2016	100%	NO, es informativo

(...)

1. Características del área

De oficio se eliminaron las superposiciones descritas en el cuadro de superposiciones, determinándose un de 576,0903 hectáreas, distribuidas en dos (2) zonas, con las siguientes características:

(...)

ZONA DE ALINDERACIÓN No. 1 - ÁREA: 48,26113 HECTÁREAS

PUNTO	NORTE	ESTE	RUMBO	DISTANCIA
PA - 1	1060070.0	901985.0	S 16° 30' 31.11" E	950.17 Mts
1 - 2	1059159.0	902255.0	S 22° 40' 18.47" W	42.69 Mts
2 - 3	1059119.6	902238.5	N 87° 29' 12.61" W	238.77 Mts
3 - 4	1059130.1	902000.0	N 0° 3' 44.68" W	0.92 Mts
4 - 5	1059131.0	902000.0	N 90° 0' 0.0" W	15.0 Mts
5 - 6	1059131.0	901985.0	N 0° 0' 0.0" E	939.0 Mts
6 - 7	1060070.0	901985.0	N 90° 0' 0.0" E	520.0 Mts
7 - 8	1060070.0	902505.0	S 0° 0' 0.0" E	911.0 Mts
8 - 1	1059159.0	902505.0	N 90° 0' 0.0" W	250.0 Mts

ZONA DE ALINDERACIÓN No. 2 - ÁREA: 527,82914 HECTÁREAS

PUNTO	NORTE	ESTE	RUMBO	DISTANCIA
PA - 1	1060070.0	901985.0	N 90° 0' 0.0" E	4040.0 Mts
1 - 2	1060070.0	906025.0	S 0° 0' 0.0" E	3052.7 Mts
2 - 3	1057017.3	906025.0	S 78° 48' 10.56" W	25.49 Mts
3 - 4	1057012.3	906000.0	S 0° 0' 0.0" E	2012.35 Mts
4 - 5	1055000.0	906000.0	N 90° 0' 0.0" W	492.88 Mts
5 - 6	1055000.0	905507.1	S 71° 7' 30.91" E	547.31 Mts
6 - 7	1054822.9	906025.0	S 0° 0' 0.0" E	730.91 Mts

109

"Por medio del cual se efectúan unos requerimientos dentro del expediente No. RFO-15171"

7 - 8	1054092.0	906025.0	N 90° 0' 0.0" W	1010.65 Mts
8 - 9	1054092.0	905014.3	S 0° 4' 17.18" W	12.03 Mts
9 - 10	1054080.0	905014.3	N 90° 0' 0.0" W	4.33 Mts
10 - 11	1054080.0	905010.0	N 0° 0' 0.0" E	1370.0 Mts
11 - 12	1055450.0	905010.0	N 90° 0' 0.0" E	40.0 Mts
12 - 13	1055450.0	905050.0	N 0° 0' 0.0" E	1560.0 Mts
13 - 14	1057010.0	905050.0	N 90° 0' 0.0" W	40.0 Mts
14 - 15	1057010.0	905010.0	N 0° 0' 0.0" E	67.76 Mts
15 - 16	1057077.8	905010.0	N 20° 47' 8.95" E	2226.13 Mts
16 - 17	1059159.0	905800.0	N 90° 0' 0.0" W	1000.0 Mts
17 - 18	1059159.0	904800.0	N 0° 0' 0.0" E	911.0 Mts
18 - 1	1060070.0	904800.0	N 90° 0' 0.0" E	1225.0 Mts

(...)

2. Valoración técnica

2.6 Formato A	El Programa Mínimo Exploratorio – Formato A, allegado al expediente mediante radicado No. 20169020027292 visto a folio 15, debe ajustarse a los términos de referencia de la Resolución No 143 de 29 de marzo de 2017 proferida por la Agencia Nacional de Minería.	El proponente deberá allegar el Programa Mínimo Exploratorio – Formato A en los términos de la Resolución No 143 de 29 de marzo de 2017, una vez allegado se procederá a su respectiva evaluación.
---------------	---	--

(...)

CONCLUSIÓN:

Una vez realizada la evaluación técnica, dentro del trámite de la propuesta RFO-15171 para **MINERALES DE METALES ORO Y SUS CONCENTRADOS**, se tiene un área libre susceptible de contratar de **576,0903 hectáreas** distribuidas en **dos (2) zonas**, ubicada en el municipio de **FALAN** departamento de **TOLIMA**, se observa lo siguiente:

- El formato A deberá ajustarse a los términos de la Resolución No 143 de 29 de marzo de 2017.

(...)"

Que una vez revisada jurídicamente de manera integral la propuesta de contrato de concesión No. RFO-15171, se pudo verificar que la sociedad proponente aportó certificado de Existencia y Representación, en el cual se evidencia que en su objeto social se establece las actividades de exploración y explotación, por tanto cuenta con la capacidad de que trata el artículo 17 de la Ley 685 de 2001, a su vez la sociedad **MINERA VETAS**, cuenta con una vigencia hasta el día 18 de agosto de 2049. (Folios 6-9)

Que consultado el sistema de Información de Registro de Sanciones y Causas de Inhabilidad –SIRI de la Procuraduría General de la Nación, el Boletín de Responsables Fiscales -SIBOR de la Contraloría General de la República y Antecedentes Judiciales de la Policía Nacional, se evidenció que la sociedad proponente y su representante legal NO se encuentran incurso en causal de inhabilidad tal como consta en los reportes anexos. (Folios 103-107)

Que así las cosas, de conformidad con el concepto técnico y en armonía con el artículo 297 de la Ley 685 de 2001 y el artículo 1° de la Ley 1755 del 30 de junio 2015 "Por medio de la cual se regula el derecho fundamental de petición y se sustituye un título del Código de Procedimiento Administrativo y de lo Contencioso", se procede a requerir a la sociedad proponente, para que manifieste por escrito cual o cuales de las áreas determinadas como libre susceptible de contratar desea aceptar.

Que respecto al contrato de concesión minera, los artículos 70, 71, 72 y 73 de la Ley 685 de 2001 establecen:

25

"Por medio del cual se efectúan unos requerimientos dentro del expediente
No. RFO-15171"

"Artículo 70. Duración total. El contrato de concesión se pactará por el término que solicite el proponente y hasta por un máximo de treinta (30) años. Dicha duración se contará desde la fecha de inscripción del contrato en el Registro Minero Nacional.

Artículo 71. Período de exploración. Dentro de los tres (3) años siguientes a la fecha de inscripción del contrato, el concesionario deberá hacer la exploración técnica del área contratada. A solicitud del proponente podrá señalarse en el contrato un período de exploración menor siempre que no implique exonerarlo de las obligaciones mínimas exigidas para esta etapa del contrato.

Artículo 72. Período de construcción y montaje. Terminado definitivamente el período de exploración, se iniciará el período de tres (3) años para la construcción e instalación de la infraestructura y del montaje necesarios para las labores de explotación. Sin embargo el concesionario, sin perjuicio de su obligación de iniciar oportunamente la explotación definitiva, podrá realizar, en forma anticipada, la extracción, beneficio, transporte y comercialización de los minerales en la cantidad y calidad que le permitan la infraestructura y montajes provisionales o incipientes de que disponga. Para el efecto dará aviso previo y escrito a la autoridad concedente, de acuerdo con un Programa de Obras y Trabajos de la explotación provisional y anticipada.

Artículo 73. Período de explotación. El período máximo de explotación será el tiempo de la concesión descontando los períodos de exploración, construcción y montaje, con sus prórrogas. Si el concesionario resolviera dar comienzo a la explotación formal y definitiva de los minerales aunque no estuvieren completas las obras y equipos de infraestructura y montaje, bien sea usando estas instalaciones y obras provisionales, así podrá proceder dando aviso a la autoridad concedente y sin perjuicio de su obligación de tener completas y en uso normal las obras e instalaciones definitivas dentro del plazo correspondiente."

Que por otra parte el Artículo 280 de la Ley 658 de 2001, establece:

"Artículo 280. Póliza minero-ambiental. Al celebrarse el contrato de concesión minera el interesado deberá constituir una póliza de garantía de cumplimiento, que ampare el cumplimiento de las obligaciones mineras y ambientales, el pago de las multas y la caducidad. En el evento en que la póliza se haga efectiva, subsistirá la obligación de reponer dicha garantía.

El valor asegurado se calculará con base en los siguientes criterios:

- a) Para la etapa de exploración, un 5% del valor anual de la cuantía de la inversión prevista en exploración para la respectiva anualidad;
 - b) Para la etapa de construcción y montaje el 5% de la inversión anual por dicho concepto;
 - c) Para la etapa de explotación equivaldrá a un 10% del resultado de multiplicar el volumen de producción anual estimado del mineral objeto de la concesión, por el precio en boca de mina del referido mineral fijado anualmente por el Gobierno.
- Dicha póliza, que habrá de ser aprobada por la autoridad concedente, deberá mantenerse vigente durante la vida de la concesión, de sus prórrogas y por tres (3) años más. El monto asegurado deberá siempre corresponder a los porcentajes establecidos en el presente artículo." Subrayado fuera de texto

Que verificada la vigencia de la sociedad en el certificado de existencia y representación legal aportado, (el día 18 de agosto de 2049), no es posible agotar las etapas de exploración, construcción, montaje y explotación, por tal razón se deberá

"Por medio del cual se efectúan unos requerimientos dentro del expediente No. RFO-15171"

requerir a la sociedad proponente para que amplíe la vigencia como mínimo a la duración del contrato y tres años más, conforme a las normas transcritas.

Que la presente decisión se toma con fundamento en los artículos 70, 71, 72, 73 y 280 de la Ley 685 de 2001 (Código de Minas), en consonancia con la Ley 1755 de 2015.

Que la Honorable Corte Constitucional mediante Sentencia C-389 de 2016, dispuso en su artículo segundo, declarar exequibles los artículos 16, 53, 270 y 271 de la Ley 685 de 2001, bajo el entendido de que la autoridad minera deberá verificar mínimos de idoneidad laboral y ambiental, antes de entregar un título minero, en atención a la naturaleza de la concesión solicitada, y con base en criterios diferenciales entre los distintos tipos de minería, y extensión de los proyectos.

Que atendiendo a la orden judicial, la Agencia Nacional de Minería mediante Resolución No 143 de 29 de marzo de 2017, adoptó y acogió los Términos de Referencia y las Guías Minero-Ambientales, con el fin de que se cumplan los objetivos señalados en los artículos 80, 81 y 84 del Código de Minas y lo dispuesto por la Honorable Corte Constitucional en Sentencia C-389 de 2016 estableciendo los mínimos de idoneidad laboral y ambiental.

Que el Programa Mínimo Exploratorio –Formato A- o Estimativo de Inversión Económica que obra en el expediente no contiene el mínimo de idoneidad ambiental y laboral establecidos por la Resolución No 143 de 29 de marzo de 2017 derogatoria de la Resolución No 428 de 2013, la cual adopta los términos de referencia dispuestos por el literal f del artículo 271, los artículos 278, 339 y 340 del Código de Minas.

Que el Programa Mínimo Exploratorio, contenido en los términos de referencia adoptados mediante Resolución No 143 de 29 de marzo de 2017 de la Agencia Nacional de Minería, hace parte de los requisitos de la propuesta de contrato concesión de conformidad con lo establecido en el literal f, del artículo 271 del Código de Minas, que a la letra establece:

Que el literal f) del artículo 271 Ley 685 de 2001, establece como requisito de la propuesta:

"(...)

Artículo 271. Requisitos de la propuesta. La propuesta para contratar, además del nombre, identidad y domicilio del interesado, contendrá:

"(...)

f) El señalamiento de los términos de referencia y guías mineras que se aplicarán en los trabajos de exploración y el estimativo de la inversión económica resultante de la aplicación de tales términos y guías;

"(...)"

Que en concordancia con lo anterior, la Resolución No 143 de 29 de marzo de 2017, dispone en el párrafo segundo del artículo segundo:

"PARÁGRAFO 2. Las solicitudes de propuestas de contratos de concesión que se encuentren en trámite a la entrada en vigencia de la presente resolución, deberán ajustarse a las disposiciones que por este acto se adoptan."

Que a la luz de la normatividad minera no se encuentra establecido el término para requerir la adecuación de la propuesta de contrato aportando el Programa Mínimo Exploratorio – Formato A, adoptado por la Resolución No 143 de 29 de marzo de 2017, por tal razón por remisión expresa del artículo 297 de la Ley 685 de 2001, el presente requerimiento se efectúa en los términos de la Ley 1755 de 2015.

101012 19 JUN 2018

"Por medio del cual se efectúan unos requerimientos dentro del expediente
No. RFO-15171"

Que el artículo 1 de la Ley 1755 del 30 de junio del 2015, consagra lo siguiente:

"(...)

ARTÍCULO 1o. *Sustitúyase el Título II, Derecho de Petición, Capítulo I, Derecho de Petición ante las autoridades-Reglas Generales, Capítulo II Derecho de petición ante autoridades-Reglas Especiales y Capítulo III Derecho de Petición ante organizaciones e instituciones privadas, artículos 13 a 33, de la Parte Primera de la Ley 1437 de 2011, por el siguiente:*

"(...)

Artículo 17. Peticiones incompletas y desistimiento tácito: *En virtud del principio de eficacia, cuando la autoridad constate que una petición ya radicada está incompleta o que el peticionario deba realizar una gestión de trámite a su cargo, necesaria para adoptar una decisión de fondo, y que la actuación pueda continuar sin oponerse a la ley, requerirá al peticionario dentro del término de los diez (10) días siguientes a la fecha de radicación para que la complete en el término máximo de un (1) mes. (...)* (Subrayado fuera del texto)

(...)Se entenderá que el peticionario ha desistido de su solicitud o de la actuación cuando no satisfaga el requerimiento, salvo que antes de vencer el plazo concedido solicite prórroga hasta por un término igual. (Subrayado fuera del texto)

Vencidos los términos establecidos en este artículo, sin que el peticionario haya cumplido el requerimiento, la autoridad decretará el desistimiento y el archivo del expediente, mediante acto administrativo motivado, que se notificará personalmente, contra el cual únicamente procede recurso de reposición, sin perjuicio de que la respectiva solicitud pueda ser nuevamente presentada con el lleno de los requisitos legales. (...)"

Que así las cosas, en cumplimiento de lo ordenado por la Sentencia C-389 de 2016 de la Honorable Corte Constitucional y de conformidad con lo establecido en la Resolución No 143 de 29 de marzo de 2017, en armonía con el artículo 297 de la Ley 685 de 2001 y la Ley 1755 del 30 de junio 2015, se procede a **requerir a la sociedad proponente para que ADECUE Y ALLEGUE el Programa Mínimo Exploratorio – Formato A** para las áreas determinadas como libres susceptibles de contratar que sean aceptadas, so pena de entender desistida la propuesta de contrato de concesión.

Que a su turno, es pertinente indicar a los proponentes, que los términos son renunciables por los interesados, según lo indica el artículo 119 del Código General del Proceso, el cual expresa:

"Los términos son renunciables total o parcialmente por los interesados en cuyo favor se concedan. La renuncia podrá hacerse verbalmente en audiencia, o por escrito, o en el acto de la notificación personal de la providencia que lo señale".
(Negrilla fuera de texto).

Que en mérito de lo expuesto,

DISPONE

ARTÍCULO PRIMERO.- REQUERIR a la sociedad proponente **MINERA VETAS**, identificada NIT 900307984-0, por intermedio de su representante legal o quien haga sus veces, para que dentro del término perentorio de **UN (1) MES**, contado a partir del día siguiente de la notificación por estado de la presente providencia, manifieste por escrito cual o cuales de las áreas determinadas como libres susceptibles de contratar producto del recorte efectuado desea aceptar, **so pena de entender desistida su voluntad de continuar con el trámite de la propuesta de contrato de concesión No. RFO-15171.**

"Por medio del cual se efectúan unos requerimientos dentro del expediente
No. RFO-15171"

ARTÍCULO SEGUNDO.- REQUERIR a la sociedad proponente **MINERA VETAS**, identificada NIT 900307984-0, por intermedio de su representante legal o quien haga sus veces, para que dentro del término perentorio de **UN (1) MES**, contado a partir del día siguiente a la notificación por estado de la presente providencia, allegue un nuevo certificado de existencia y representación legal con ampliación de la vigencia de la sociedad, **so pena de fijar la duración límite del contrato de concesión minera, hasta la vigencia máxima de la sociedad más tres (3) años conforme con el certificado de existencia y representación legal R050025731 del 16 de junio de 2016, expedido por la cámara de comercio de Bogotá, que obra en el expediente.**

ARTÍCULO TERCERO.- REQUERIR a la sociedad proponente **MINERA VETAS**, identificada NIT 900307984-0, por intermedio de su representante legal o quien haga sus veces, para que dentro del término perentorio de **UN (1) MES**, contado a partir del día siguiente a la notificación por estado de la presente providencia, **ADECUE** la propuesta de contrato de concesión, allegando el Programa Mínimo Exploratorio-Formato A para las áreas determinadas como libres susceptibles de contratar que sean aceptadas, de conformidad con la Resolución No 143 de 29 de marzo de 2017 y el artículo 270 de la Ley 685 de 2001 complementado por la Ley 926 de 2004, **so pena de entender desistido el trámite de la propuesta de contrato de concesión No. RFO-15171.**

ARTÍCULO CUARTO.- Por medio del Grupo de Información y Atención al Minero de la Vicepresidencia de Contratación de la Agencia Nacional de Minería, notifíquese por estado a la sociedad proponente, para que en los términos indicados proceda a dar cumplimiento a los requerimientos anteriormente señalados de conformidad con el artículo 269 del Código de Minas.

ARTÍCULO QUINTO.- Contra el presente auto no procede recurso alguno, por ser un acto administrativo de trámite de conformidad con el artículo 75 de la Ley 1437 de 2011.

La presente providencia se expide en Bogotá D.C.,

NOTIFÍQUESE Y CÚMPLASE

OMAR RICARDO MALAGON ROPERO
Coordinador Grupo de Contratación Minera

Proyectó: Elendy Lucia Gómez Bolaño - Abogada
Revisó: Gladys María Pulido Reyes - Abogada

						<p>pena de entender desistida su voluntad de continuar con el trámite de la propuesta de contrato de concesión No. QEP-10341.</p> <p>ARTÍCULO SEGUNDO.- Requerir a la proponente MATERIALES EL GUANABANO S.A.S., identificada con NIT: 9008003990, para que dentro del término perentorio de un (1) mes, contado a partir del día siguiente a la notificación por estado de la presente providencia, ADECUE la propuesta de contrato de concesión, allegando el Programa Mínimo Exploratorio-Formato A para el área aceptada, de conformidad con la Resolución No 143 de 29 de marzo de 2017 y el artículo 270 de la Ley 685 de 2001. So pena de entender desistido el trámite de la propuesta de contrato de concesión No. QEP-10341.</p>
PROPUESTA CONTRATO DE CONCESIÓN	RFO-15171	MINERA VETAS	108-111	19/06/2018	AUTO GCM No 001011	<p>ARTÍCULO PRIMERO.- REQUERIR a la sociedad proponente MINERA VETAS, identificada NIT 900307984-0, por intermedio de su representante legal o quien haga sus veces, para que dentro del término perentorio de UN (1) MES, contado a partir del día siguiente de la notificación por estado de la presente providencia, manifieste por escrito cual o cuales de las áreas determinadas como libres susceptibles de contratar producto del recorte efectuado desea aceptar, so pena de entender desistida su voluntad de continuar con el trámite de la propuesta de contrato de concesión No. RFO-15171</p> <p>ARTÍCULO SEGUNDO.- REQUERIR a la sociedad proponente MINERA VETAS, identificada NIT 900307984-0 por intermedio de su representante legal o quien haga sus veces, para que dentro del término perentorio de UN (1) MES, contado a partir del día siguiente a la notificación por estado de la presente providencia, allegue un nuevo certificado de existencia y representación legal con ampliación de la vigencia de la sociedad, so pena de fijar la duración límite del contrato de concesión minera, hasta la vigencia máxima de la sociedad más tres (3) años conforme con el certificado de existencia y representación legal R050025731 del 16 de junio de 2016, expedido por la cámara de comercio de Bogotá, que obra en el expediente.</p> <p>ARTÍCULO TERCERO.- REQUERIR a la sociedad proponente MINERA VETAS, identificada NIT 900307984-0, por intermedio de su representante legal o quien haga sus veces, para que dentro del término perentorio de UN (1) MES, contado a partir del día siguiente a la notificación por estado de la presente providencia, ADECUE la propuesta de contrato de concesión allegando el Programa Mínimo Exploratorio-Formato A para las áreas determinadas como libres susceptibles de contratar que sean aceptadas, de conformidad con la Resolución No 143 de 29 de marzo de 2017 y el artículo 270 de la Ley 685 de 2001 como complementado por la Ley 926 de 2004, so pena de entender desistido el trámite de la propuesta de contrato de concesión No. RFO-15171</p>



AGENCIA NACIONAL DE
MINERÍA

NOTIFICACIÓN POR ESTADO

BOGOTÁ DC 28 DE JUNIO DE 2018

EL (LOS): AUTO GCM No 001011 DEL 19 DE JUNIO DE 2018 ✓


VISIBLE (S) A FOLIO (S): 108-111 ✓

SE NOTIFICAN POR ESTADO JURÍDICO N° 087 DE DÍA 28/JUN/2018

GRUPO DE INFORMACIÓN Y ATENCIÓN AL MINERO

Elaboró: DANIA CAMPO

MIS7-P-004-F-007/V1

 AGENCIA NACIONAL DE MINERÍA	ATENCION Y SERVICIOS A MINEROS Y A GRUPOS DE INTERES	CÓDIGO: MIS7-P-001-F-002
	SOLICITUD DE COPIAS	VERSIÓN: 2
		Página 1 de 2

SOLICITUD DE COPIAS

Código expediente:

RFO-15171



Ra

Radicado 20185500659802 Fecha 11/16/2018 02:46 PM
 Folios 1 Anexo 0 Expediente Minero RFO-15171
 Asunto SOLICITUD DE COPIAS
 Destino 212 - Grupo de Información y Atención al Minero
 Cantidad Desc.

Número de folios:

Todo el expediente

Nombre completo del solicitante:

Neider Rojas Beltrán

Cédula de Ciudadanía: 1018466269

de: Bogotá

Ciudad y dirección:

Bogotá, Carrera 15 No. 124-91 Oficina 602

Teléfonos: 2530577

Correo electrónico: neider.rojas@destidigital.gov.co

IMPORTANTE: El valor de la reproducción de documentos será de acuerdo con la Resolución expedida por la Entidad.



Radicado ANM No: 20182120432401

Bogotá D.C., 22 de noviembre de 2018

Señor:

NEIDER ROJAS BELTRAN

Teléfono: 2130577

Dirección: Carrera 15 No. 124-91 oficina 602

País: COLOMBIA

Departamento: BOGOTÁ

Municipio: BOGOTÁ

Asunto: RESPUESTA SOLICITUD DE COPIAS

Cordial Saludo,

En atención a su solicitud identificada con radicado No. **20185500659812** y **20185500659802**, nos permitimos dar respuesta, dentro de la oportunidad legal para ello, en los siguientes términos:

De conformidad a lo señalado por la Resolución No.1103 del veintinueve (29) de septiembre de 2016, en lo referente al trámite de reproducción de los documentos que reposan en la entidad, tenemos:

Artículo 1º. Establecer el valor de la fotocopia simple, fotocopia auténtica y su transformación en medio digital así

REPRODUCCIÓN DE DOCUMENTOS	VALOR INCLUIDO IVA
Fotocopia Simple (por cada folio solicitado)	\$200
Fotocopia Auténtica (por cada folio solicitado)	\$1.200
Transformación de página física en formato digital (por cada folio solicitado)	\$100
Grabación de la información en CD	\$350
Grabación de la información en DVD	\$450

En virtud de lo anterior, los pagos por los conceptos señalados se realizarán a través del enlace de *pago en línea* dispuesto en la página web de la Agencia Nacional de Minería, ubicado en el menú de *trámites y servicios*, opción *trámites en línea*, o en el siguiente vínculo:



Radicado ANM No: 20182120432401

<https://tramites.anm.gov.co/Portal/pages/tramites/fotocopias/formSolicitudFotocopias.jsf>


Así las cosas, el total de folios correspondiente al expediente solicitado se relaciona a continuación:

EXPEDIENTE	# FOLIOS
RC2-08051	99
RFO-15171	113

Se aclara que para la entrega del archivo deberá allegar memoria USB (en caso de no optar por la grabación en CD o DVD) y el soporte del pago del valor de las copias ante las instalaciones el Grupo de Información y Atención al Minero ubicado en la siguiente dirección Avenida calle 26 N° 59-51 Local 107 de Bogotá D.C., o podrá remitir dicho soporte al correo notificacionesgiain@anm.gov.co.

De esta manera se da respuesta, no sin antes recordar que trabajamos para los usuarios y estamos dispuestos a atender cada una de sus solicitudes, pues nuestro fin primordial es optimizar nuestro servicio.

Atentamente,



Aydee Peña Gutiérrez

GESTOR GRUPO DE INFORMACIÓN Y ATENCIÓN AL MINERO

Anexos: "0".

Elaboró: Miller rincón Técnico asistencial


Revisó: Aydee Peña Gutiérrez.

Fecha de elaboración: 22/11/2018

Número de radicado que responde: 20185500659812 y 20185500659802

Tipo de respuesta: "Total".


Archivado en: RLSPULSIASCOPIASGIAM

 AGENCIA NACIONAL DE MINERÍA	ATENCION Y SERVICIOS A MINEROS Y	CÓDIGO: MIS7-P-001-F-002
	A GRUPOS DE INTERES	VERSIÓN: 2
	SOLICITUD DE COPIAS	Página 1 de 2

Código expediente:

RFO-15171

20149020378432



14 MAR 2013

Número de folios:

Expediente completo

 VENTANILLA DE CORRESPONDENCIA
 Avenida Calle 26 No. 59 - 51 Edificio Argos
 Bogotá, D.C. - Colombia

Recibido:

NUTMO

Nombre completo del solicitante:

Juan Camilo Cardona Valderrama

Cédula de Ciudadanía: 7.728.272.267 de: Medellín.

Ciudad y dirección:

 Calle 14 # 30-205, El Poblado-las lomas
 Medellín, Antioquia.

Teléfonos: 403 0610 Correo electrónico: gerencia@cavalasesores.com

IMPORTANTE: El valor de la reproducción de documentos será de acuerdo con la Resolución expedida por la Entidad.



Radicado ANM No: 20192120464661

Bogotá, 22-03-2019 15:39 PM

Señor:

JUAN CAMILO CARDONA VALDERRAMA

Email: gerencia@cavalasesores.com

Teléfono: 4030610

Celular: N/A

Dirección: Calle 14 No. 30 -205 El poblado- Las Lomas

País: COLOMBIA

Departamento: ANTIOQUIA

Municipio: MEDELLÍN

Asunto: Respuesta solicitud de copias

Cordial saludo,

En atención a su solicitud identificada con radicado No. **20199020378432** nos permitimos dar respuesta, dentro de la oportunidad legal para ello, en los siguientes términos:

De conformidad a lo señalado por la Resolución No. 1103 de 29 de diciembre de 2016, en lo referente al trámite de reproducción de los documentos que reposan en la entidad, tenemos:

Artículo 01. Establecer el valor de la fotocopia simple, fotocopia auténtica y su transformación en medio digital así:

REPRODUCCIÓN DE DOCUMENTOS	VALOR INCLUIDO IVA
Fotocopia simple (Por cada folio solicitado)	\$200
Fotocopia auténtica (Por cada folio solicitado)	\$1.200
Transformación de página física en formato digital (Por cada folio solicitado)	\$100
Grabación de la información en CD	\$350
Grabación de la información en DVD	\$450

Los pagos por los mencionados conceptos se realizarán a través de pago en línea dispuesto en la página web de la Agencia Nacional de Minería en el Menú de "Trámites y Servicios", módulo de "Trámites en Línea".



Radicado ANM No: 20192120464661

Por lo anterior, se le informara cuantos folios debe cancelar por cada uno de los expediente, se aclara que la grabación de la información en CD cuesta \$350 y en DVD \$450 por folio, la transformación de la página física en formato digital cuesta \$100 por folio y para la entrega del archivo debe allegar memoria USB. Una vez allegue la consignación, se procederá a la entrega de las fotocopias.

EXPEDIENTE	FOLIOS
RFO-15171	115

De esta manera se da respuesta, no sin antes recordar que trabajamos para los usuarios y estamos dispuestos a atender cada una de las solicitudes, pues nuestro fin primordial es optimizar nuestro servicio.



Aydee Peña Gutierrez

GESTOR GRUPO DE INFORMACIÓN Y ATENCIÓN AL MINERO

Anexos: "0".

Copia: "No aplica".

Elaboró: Margie Espitia - Contratista

Revisó: "No aplica".

Fecha de elaboración: 22-03-2019 15:39 PM

Número de radicado que responde: Según referencia.

Tipo de respuesta: Total

Archivado en: Expediente RFO-15171



AGENCIA NACIONAL DE

MINERÍA

VICEPRESIDENCIA DE CONTRATACION Y TITULACION
GRUPO DE CONTRATACIÓN MINERA
EVALUACIÓN TÉCNICA PROPUESTA DE CONTRATO DE CONCESIÓN
CATASTRO MINERO COLOMBIANO

Mayo 16 de 2019

SOLICITUD: RFO-15171

CUADRO DE SUPERPOSICIONES

CAPA	EXPEDIENTE	MINERALES	PORCENTAJE	PROCEDIMIENTO
ZONA DE RESTRICCIÓN	INFORMATIVO - ZONAS MICROFOCALIZADAS RESTITUCIÓN DE TIERRAS	INFORMATIVO - ZONAS MICROFOCALIZADAS RESTITUCION DE TIERRAS - UNIDAD DE RESTITUCION DE TIERRAS - ACTUALIZACION 05/04/2016 - INCORPORADO 15/04/2016	100 %	No se realiza recorte con dichas zonas, dado su carácter informativo, sin embargo, el solicitante deberá estar atento al pronunciamiento de la autoridad competente.

SOLICITANTES

MINERA VETAS

DESCRIPCIÓN DEL P.A.

Primer punto del polígono, Primer punto del polígono

PLANCHA IGAC DEL P.A.

207

MUNICIPIOS

FALAN - TOLIMA

AREA TOTAL

576,09027 Hectáreas

NUMERO DE ZONAS

DOS (02)

ZONAS DE EXCLUSION

CERO (0)

ZONA DE ALINDERACIÓN No. 1 - ÁREA: 48,26113 HECTÁREAS

PUNTO	NORTE	ESTE	RUMBO	DISTANCIA
PA - 1	1060070.0	901985.0	S 16° 30' 31.11" E	950.17 Mts
1 - 2	1059159.0	902255.0	S 22° 40' 18.47" W	42.69 Mts
2 - 3	1059119.6	902238.5	N 87° 29' 12.61" W	238.77 Mts
3 - 4	1059130.1	902000.0	N 0° 3' 44.68" W	0.92 Mts
4 - 5	1059131.0	902000.0	N 90° 0' 0.0" W	15.0 Mts
5 - 6	1059131.0	901985.0	N 0° 0' 0.0" E	939.0 Mts
6 - 7	1060070.0	901985.0	N 90° 0' 0.0" E	520.0 Mts
7 - 8	1060070.0	902505.0	S 0° 0' 0.0" E	911.0 Mts
8 - 1	1059159.0	902505.0	N 90° 0' 0.0" W	250.0 Mts






AGENCIA NACIONAL DE

MINERÍA

ZONA DE ALINDERACIÓN No. 2 - ÁREA: 527,82914 HECTÁREAS

PUNTO	NORTE	ESTE	RUMBO	DISTANCIA
PA - 1	1060070.0	901985.0	N 90° 0' 0.0" E	4040.0 Mts
1 - 2	1060070.0	906025.0	S 0° 0' 0.0" E	3052.7 Mts
2 - 3	1057017.3	906025.0	S 78° 48' 10.56" W	25.49 Mts
3 - 4	1057012.3	906000.0	S 0° 0' 0.0" E	2012.35 Mts
4 - 5	1055000.0	906000.0	N 90° 0' 0.0" W	492.88 Mts
5 - 6	1055000.0	905507.1	S 71° 7' 30.91" E	547.31 Mts
6 - 7	1054822.9	906025.0	S 0° 0' 0.0" E	730.91 Mts
7 - 8	1054092.0	906025.0	N 90° 0' 0.0" W	1010.65 Mts
8 - 9	1054092.0	905014.3	S 0° 4' 17.18" W	12.03 Mts
9 - 10	1054080.0	905014.3	N 90° 0' 0.0" W	4.33 Mts
10 - 11	1054080.0	905010.0	N 0° 0' 0.0" E	1370.0 Mts
11 - 12	1055450.0	905010.0	N 90° 0' 0.0" E	40.0 Mts
12 - 13	1055450.0	905050.0	N 0° 0' 0.0" E	1560.0 Mts
13 - 14	1057010.0	905050.0	N 90° 0' 0.0" W	40.0 Mts
14 - 15	1057010.0	905010.0	N 0° 0' 0.0" E	67.76 Mts
15 - 16	1057077.8	905010.0	N 20° 47' 8.95" E	2226.13 Mts
16 - 17	1059159.0	905800.0	N 90° 0' 0.0" W	1000.0 Mts
17 - 18	1059159.0	904800.0	N 0° 0' 0.0" E	911.0 Mts
18 - 1	1060070.0	904800.0	N 90° 0' 0.0" E	1225.0 Mts

IMAGEN DEL ÁREA



OBSERVACIONES:

El día **24 de junio de 2016** fue radicada en la página Web de la **AGENCIA NACIONAL DE MINERÍA** la propuesta de contrato de concesión a la cual le correspondió el expediente **RFO-15171**. Con relación a esta propuesta, el Grupo de Contratación y Titulación Minera manifiesta lo siguiente:

- El **20 de diciembre de 2017**, se realizó evaluación técnica, determinándose un área de **576,0903 hectáreas**, folios 100 al 102.
- El **19 de junio de 2018** el grupo de contratación y titulación minera emite el **AUTO GCM 01011**, por medio de la cual se realizan requerimientos, manifieste aceptación de área, allegue nuevo certificado de existencia y representación legal, adecue el formato A de acuerdo a la resolución 143 de 29 de marzo de 2017, proferida por la Agencia Nacional de Minería, notificado por estado jurídico **087** del **28 de junio de 2018**, folios 108 al 113.
- El **26 de julio de 2018** mediante radicado **20189020328332** allegan documentación (aceptación de área libre, certificado cámara de comercio, formato A de acuerdo a la resolución 143 de 29 de marzo de 2017) archivo digital.

CONCEPTO:

La presente evaluación técnica se realiza con el fin de evaluar el formato A allegado el 26 de julio de 2018.

Respecto a la oposición administrativa allegada al expediente interpuesta por el titular de la solicitud **SFE-08041** mediante radicado **20185500670462**, es de aclarar que el área de interés que tenía el título **FAJ-092**, quedo libre a partir del **31 de agosto de 2015**, como consta en la constancia ejecutoria **PAR-I-099**. La cual quedo en firme el día 15 de julio de 2015.

1. Características del área

Se determinó que el área definida en el concepto técnico de fecha **20 de diciembre de 2017**, se encuentra libre de superposiciones con solicitudes, títulos y zonas excluibles de la minería; por lo tanto, el área determinada en el presente concepto es de **576,0903 hectáreas** distribuida en **dos (2) zonas**, previo cumplimiento y aprobación de los requisitos establecidos por la autoridad minera y ambiental.

2. Valoración técnica

No.	ÍTEM	OBSERVACION	PROCEDIMIENTO
2.1	Mineral de interés	MINERALES DE ORO Y SUS CONCENTRADOS.	Requisito cumplido.
2.2	Plano	El plano presentado por el proponente, el día 28 de julio de 2016, mediante radicado No. 20169020027292 , representa el área ingresada por el proponente al momento de radicada la propuesta. CUMPLE con la resolución 40600 del 27 de mayo de 2015.	Requisito cumplido.



AGENCIA NACIONAL DE
MINERÍA

No.	ITEM	OBSERVACION	PROCEDIMIENTO
2.2.1	Firma plano	Firmado , cumple con el art. 270 ley 685 de 2001, modificado por la Ley 926 de 2004. JUAN CARLOS ZUÑIGA VERA , Geólogo, con tarjeta profesional N° 1387 CPG , que verificado en el CPG se encuentra activo.	Requisito cumplido.
2.4	Exploración en Cauce	NO.	No aplica.
2.5	Exploración en Cauce y rivera	NO Observación adicional: Se le recuerda al proponente que no podrá desarrollar actividades en las fuentes hídricas que se encuentra dentro del área solicitada; dado que el Formato A, de acuerdo a las actividades descritas es para realizar exploración en terrenos con exclusión del cauce de las corrientes de agua.	No aplica.
2.6	Formato A (estimativo de inversión)	El Formato A, allegado el 26 de julio de 2018 mediante radicado 20189020328332, CUMPLE con lo establecido en la resolución N° 143 de 29 de marzo de 2017, proferida por la Agencia Nacional De Minería, teniendo en cuenta que: <ul style="list-style-type: none">• Una vez revisada la información obrante en el formato A allegada por el proponente, se evidencio que algunos de los profesionales indicados por el proponente para desarrollar las actividades exploratorias (Revisión bibliográfica, Cartografía geológica, Geoquímica y otros análisis, Geofísica, muestreo y análisis de calidad, evaluación y modelo geológico), no es el idóneo para realizar dichas actividades, por lo tanto, al momento de su ejecución debe ser elaborados por los profesionales citados a continuación.<ul style="list-style-type: none">- REVISIÓN BIBLIOGRÁFICA: <u>Ing. De minas, Ing. Geólogo, Geólogo</u>- CARTOGRAFÍA GEOLÓGICA: <u>Ing. De minas, Ing. Geólogo, Geólogo</u>- GEOQUÍMICA Y OTROS ANÁLISIS: <u>Ing. De minas, Ing. Geólogo, Geólogo</u>- GEOFÍSICA: <u>Ing. De minas, Ing. Geólogo, Geólogo</u>- MUESTREO Y ANÁLISIS DE CALIDAD: <u>Ing. De minas, Ing. Geólogo, Geólogo</u>- EVALUACIÓN Y MODELO GEOLÓGICO: <u>Ing. De minas, Ing. Geólogo, Geólogo</u>• Una vez revisada la información obrante en el formato A allegada por el proponente, se evidencio que algunos de los profesionales indicados por el proponente para desarrollar las actividades de manejo ambiental (adecuación y recuperación de sitios de uso temporal), no es el idóneo para realizar dichas actividades; por lo tanto, al momento de su ejecución debe ser elaborados por los profesionales citados a continuación.<ul style="list-style-type: none">- ADECUACION Y RECUPERACION DE SITIOS DE USO TEMPORAL: <u>Ing. Ambiental, Ingeniero forestal, Ecólogo, Biólogo.</u>• Una vez revisada la información obrante en el formato A allegada por el proponente, se	Requisito cumplido.



AGENCIA NACIONAL DE
MINERÍA

162
120

No.	ITEM	OBSERVACION	PROCEDIMIENTO																				
		<p>evidencio que el profesional indicado por el proponente para desarrollar la actividad de manejo ambiental (Manejo de manejo de fauna y flora), no es el idóneo para realizar dicha actividad; por lo tanto, al momento de su ejecución debe ser elaborados por los profesionales citados a continuación.</p> <p>- MANEJO DE FAUNA Y FLORA: <u>Ingeniero forestal, Ecólogo, Biólogo.</u></p> <p>Observación adicional. Los valores de inversión para los años 1, 2 y 3 se ajustaron con respecto a la información allegada para las actividades exploratorias y los aspectos ambientales.</p> <table><tr><th></th><th>INVERSIÓN AÑO 1 (SMLVD)</th><th>INVERSIÓN AÑO 2 (SMLVD)</th><th>INVERSIÓN AÑO 3 (SMLVD)</th><th>TOTAL INVERSIÓN PERÍODO EXPLORATORIO (SMLVD)</th></tr><tr><td>1. Actividades exploratorias</td><td>3.778</td><td>18.490</td><td>348</td><td>22.616</td></tr><tr><td>2. Aspectos Ambientales Etapa de Exploración (9)</td><td>909,1</td><td>1.211</td><td>0</td><td>2.120,1</td></tr><tr><td>TOTALES</td><td>4.687,1</td><td>19.701</td><td>348</td><td>24.736,1</td></tr></table> <ul style="list-style-type: none">La actividad ambiental manejo de Hundimientos no sería necesaria realizar ya que no se realizara la actividad exploratoria de Pozos y Galerías Explorarias.		INVERSIÓN AÑO 1 (SMLVD)	INVERSIÓN AÑO 2 (SMLVD)	INVERSIÓN AÑO 3 (SMLVD)	TOTAL INVERSIÓN PERÍODO EXPLORATORIO (SMLVD)	1. Actividades exploratorias	3.778	18.490	348	22.616	2. Aspectos Ambientales Etapa de Exploración (9)	909,1	1.211	0	2.120,1	TOTALES	4.687,1	19.701	348	24.736,1	
	INVERSIÓN AÑO 1 (SMLVD)	INVERSIÓN AÑO 2 (SMLVD)	INVERSIÓN AÑO 3 (SMLVD)	TOTAL INVERSIÓN PERÍODO EXPLORATORIO (SMLVD)																			
1. Actividades exploratorias	3.778	18.490	348	22.616																			
2. Aspectos Ambientales Etapa de Exploración (9)	909,1	1.211	0	2.120,1																			
TOTALES	4.687,1	19.701	348	24.736,1																			
2.6.1	Firma formato A	<p>Firmado, cumple con el art. 270 ley 685 de 2001, modificado por la Ley 926 de 2004.</p> <p>JUAN CARLOS ZUÑIGA VERA, Geólogo, con tarjeta profesional N° 1387 CPG, que verificado en el CPG se encuentra activo.</p>	Requisito cumplido.																				
2.7	Póliza de garantía	<p>El valor a asegurar será de 235 SMLVD, equivalente al 5% de la cuantía de inversión económica estimada para el primer año en la etapa de exploración</p>	<p>Constituir una póliza de garantía por el valor indicado, que ampare el cumplimiento de las obligaciones mineras y ambientales, el pago de las multas y la caducidad.</p>																				



No.	ÍTEM	OBSERVACION	PROCEDIMIENTO
2.8	Evaluación Económica	Dentro del expediente, se evidencia información relacionada con la capacidad económica.	Evaluación Económica

El proponente expresa su voluntad de aplicar los términos de referencia y guías que expida la autoridad competente **"ACEPTO LOS TERMINOS DE REFERENCIA Y GUIAS MINERO - AMBIENTALES QUE APLICARAN A LOS TERMINOS DE EXPLORACION"**.

CONCLUSIÓN:

Una vez realizada la evaluación técnica, dentro del trámite de la propuesta **RFO-15171** para **"MINERALES DE ORO Y SUS CONCENTRADOS."** Con un área de **576,0903 hectáreas** distribuidas en **DOS (02) zonas**, ubicada geográficamente en el municipio de **FALAN** en el departamento de la **TOLIMA**, se observa lo siguiente:

- El **Formato A**, allegado por el proponente el 26 de julio 2018, mediante radicado **20189020328332** **CUMPLE** con lo establecido en la resolución N° 143 de 29 de marzo de 2017, de manera condicionada a que el proponente cumpla con las observaciones realizadas en el numeral 2.6 del presente estudio técnico.
- Dentro del expediente, se evidencia información relacionada con la capacidad económica.

Una vez realizada la evaluación técnica la presente solicitud se remite a evaluación económica y jurídica para su correspondiente estudio.

Finalmente, la presente evaluación técnica producirá los resultados mencionados, una vez sea debidamente acogida por el área jurídica, mediante acto administrativo.

Elaboró el profesional del Grupo De Contratación Minera:


JUAN CARLOS LIZARAZO PARRA.
Ingeniero En Minas.

*Ob. Parra
31-07-19*

-

Evaluación jurídica inicial

- Documentación

Lista de verificación

Este es el resultado consolidado de acuerdo con la tabla de capacidad legal

Lista de verificación:

La documentación soporte de la propuesta fue allegada dentro de los 3 días siguientes a la radicación de la propuesta?	Cumple
El (los) proponente(s) cuenta(n) con la capacidad legal para contraer obligaciones - Persona natural?	No Aplica
Consultado el Sistema de Información de Registro de Sanciones y Causas de Inhabilidad – SIRI de la Procuraduría General de la Nación se evidenció que ningún proponente / o ninguno de los proponentes / se encuentra(n) incurso(s) en causal de inhabilidad	Cumple
Consultado el Sistema de Información del Boletín de Responsables Fiscales “SIBOR” de la Contraloría General de la República se evidenció que ningún proponente / o ninguno de los proponentes / se encuentra(n) reportado(s) como responsable(s) fiscal(es)	Cumple
Consultado el Sistema de Antecedentes Judiciales de la Policía Nacional de Colombia se evidenció que el(los) proponente(s) NO tiene(n) asuntos pendientes con las autoridades judiciales	No Aplica
Consultado el Sistema de Registro Nacional de Medidas Correctivas "RNMC" se evidenció que ningún proponente / o ninguno de los proponentes / está(n) vinculado(s) en el citado registro	No Aplica
En el (los) certificado(s) de Existencia y Representación o documento(s) correspondiente(s), según el caso, se evidencia que el objeto social establece las actividades de exploración y explotación minera (Artículo 17 de la Ley 685 de 2001)?	Cumple (...) “Exploración y explotación de minerales “(...)

Todos los certificados de Existencia y Representación Legal o documento(s) correspondiente(s), según el caso, cuentan con la vigencia para la suscripción de contrato? **Cumple (...)** “El plazo de duración para los negocios de la sucursal en Colombia es hasta el 18 de agosto de 2049.”(...)

El representante legal de la Sociedad u otra forma asociativa, NO presenta inhabilidad para contratar o NO tiene asuntos pendientes con las autoridades judiciales. (En este punto, se debe verificar si el representante legal o apoderado se encuentra inhabilitado, es socio de la persona jurídica proponente y el tipo societario; y en caso de no serlo, se dejará la observación para efectos de la suscripción del contrato)? **Cumple**

Verificar capacidad legal

Solicita nte	Número de identificac ión	Registrad uría	Procurad uría	Jurídica	RUES	Contralo ría	Capacida legal	Observaciones
MINER A VETAS (3067 6)	9003079 48	No Aplica	Cumple	Cumple	Cumple	Cumple	Cumple	

Verificar con Registraduría

Actualizar lista de solicitantes

Solicitante	Solicitante excluido	Objeción presentada	Acción
MINERA VETAS (30676)	No		

Recomendación/Decisión

¿Se recomienda continuar con el trámite?:

Sí

¿Algún solicitante fue excluido?

No

Conclusiones de la evaluación
Comentarios:

Revisada y valorada la documentación soporte y hechas las consultas de ley, se concluye que la propuesta CUMPLE con los requisitos de la evaluación inicial, por tanto, es procedente que avance a la evaluación final, así como a las evaluaciones técnica y económica.

-

Evaluación económica

- Documentación

Lista de verificación
Lista de verificación:

El (los) proponente(s) allegó(aron) la declaración de renta debidamente presentada, del último periodo fiscal declarado anterior a la radicación de los documentos de la propuesta o a la fecha de requerimiento?	No	El proponente no allego la Cumple declaración de rente debidamente presentada del ultimo periodo fical declarado anterior a la radicación de la propuesta.
El (los) proponente(s) allegó(ron) el (los) certificado(s) de ingreso(s) expedido(s) y firmado(s) por contador publico titulado y corresponden al periodo fiscal anterior a la presentación de los documentos de la propuesta o a la fecha de requerimiento, en los cuales consta la actividad generadora y la cuantía anual o mensual?	No Aplica	
El (los) proponente(s) allegó(aron) la Matricula profesional del contador(res) que firmaron los documentos relacionados en la propuesta o del requerimiento?	No	El proponente no allego la Cumple Matricula profesional del contador.
El (los) certificado (s) de antecedentes disciplinarios del (los) contador (es) se encuentra (n) vigente (s), en relación a la fecha de radicación de los documentos de la propuesta o a la fecha del requerimiento?	No	El proponente no allego el Cumple certificado de antecedentes disciplinarios del contador.

El (los) proponente(s) allegó(aron) los extractos bancarios de los últimos 3 meses anteriores a la presentación de los documentos de la propuesta o a la fecha del requerimiento?	No Aplica	
El (los) proponente(s) allegó(aron) el (los) Registro(s) Único(s) Tributario(s) - RUT y se encuentra(n) actualizado(s) con tiempo no mayor a 30 días, en relación a la fecha de radicación de la propuesta o a la fecha del requerimiento?	No Cumple	El proponente no allego el Registro Único tributario RUT.
El (los) proponente(s) allegó(aron) los estados financieros certificados y/o dictaminados del último periodo fiscal anterior a la presentación de la propuesta o a la fecha de requerimiento y cumplen de conformidad con la normatividad vigente?	No Cumple	El proponente no allego los estados financieros certificados y /o dictaminados del ultimo periodo fiscal anterior a la presentación de la propuesta
El (los) proponente(s) allegó(aron) los certificados de Existencia y Representación legal con una vigencia no mayor a 30 días al momento de la presentación de la propuesta o a la fecha de requerimiento?	No Cumple	El proponente no allego los certificados de Existencia y Representación legal.
El (los) proponente(s) cumple(n) con el indicador de suficiencia financiera?	No Aplica	
El (los) proponente(s) cumple(n) con el indicador de suficiencia financiera remanente?	No Aplica	
El (los) proponente(s) cumple(n) con el Indicador de liquidez?	No Cumple	El proponente no allego la documentación para determinar su capacidad económica, a través de la determinación de los indicadores financieros en la plataforma de AnnA Minería
El (los) proponente(s) cumple(n) con el Indicador de endeudamiento?	No Cumple	El proponente no allego la documentación para determinar su capacidad económica, a través de la

		determinación de los indicadores financieros en la plataforma de AnnA Minería
El (los) proponente(s) cumple(n) con lo requerido en cuanto al patrimonio?	No	El proponente no allego la Cumple documentación para determinar su capacidad económica, a través de la determinación de los indicadores financieros en la plataforma de AnnA Minería
El (los) proponente(s) cumple(n) con el indicador de patrimonio remanente?	No	El proponente no allego la Cumple documentación para determinar su capacidad económica, a través de la determinación de los indicadores financieros en la plataforma de AnnA Minería
El (los) proponente(s) allegó(ron) el aval financiero y este cumple con lo exigido en la normatividad vigente?	No Aplica	

Verificación de documentos de soporte

Nota: Recuerde que los documentos a revisar, de acuerdo con el tipo de proponente, son: Declaración de renta, Certificado de ingresos, Documentos del contador, Certificado de antecedentes, Extractos bancarios, RUT, Estados financieros, Certificado de existencia y representación legal

Proponente	Decisión	Observaciones
MINERA VETAS (30676)		

Información económica

Capacidad económica
Clasificación de minería:

Mediana

Total inversión:

\$ 714.790.008,00

% de endeudamiento:

38%

		Pequeña	Mediana	Grande
Régimen simplificado				
Suficiencia Financiera	>=	0,6	1	1,4
Suficiencia Financiera Remanente		>0	>0	>0
Régimen común				
Liquidez	>=	0,5	0,54	0,6
Endeudamiento	<=	70 %	65 %	60 %
Patrimonio	>=	-	\$ 714.790.008,00	-
Patrimonio Remanente		>0	>0	>0

Régimen común

Solici tante	Clas ifica ción de pers ona	% de part icipa ción	Sald o pro med io de extr acto s ban cari os del trim estr e ante rior a la pres enta ción de la prop uest a	In gr es o an ua l	Act ivo cor rie nt e	Pa siv o cor rie nt e	Ac tiv o to tal	Pa si vo to tal	Inv ersi ón acu mul ada	Calc ulo de Pat rim oni o	Cá lc ul o liq ui dez	Cálc ulo índice endeu damie nto	Cálc ulo de pat rim oni o rem ane nte	Res ult ado
MI NE RA VE TA S (3 06 76)	Per son a jurí dic a	100 %	\$ 0, 00	\$ 0, 00 0	\$ 0, 00	\$ 0, 00	\$ 1, 00 0	\$ 0, 00	\$	\$ 1 ,00	0, 00	7147 9000 868%		

Recomendación/Decisión
¿Es viable económicamente?:

Requerir Revisión

Conclusiones de la evaluación
Comentarios:

El proponente y/o los proponentes de la placa RFO-15171 de fecha 24/JUN/2016. Deben diligenciar y adjuntar la información económica en la plataforma de AnnA minería.

-

Evaluación jurídica final

- Documentación

Lista de verificación

Lista de verificación AT:

La documentación soporte de la solicitud de Autorización Temporal fue allegada dentro de los 3 días siguientes a la radicación de la propuesta?	Cumple
Consultado el Sistema de Información de Registro de Sanciones y Causas de Inhabilidad –SIRI de la Procuraduría General de la Nación se evidenció que ningún solicitante / o ninguno de los solicitantes / se encuentra(n) incurso(s) en causal de inhabilidad.	No Aplica
Consultado el Sistema de Información del Boletín de Responsables Fiscales “SIBOR” de la Contraloría General de la República se evidenció que ningún solicitante / o ninguno de los solicitantes / se encuentra(n) reportado(s) como responsable(s) fiscal(es)	No Aplica
Consultado el Sistema de Antecedentes Judiciales de la Policía Nacional de Colombia se evidenció que el(los) solicitante (s) NO tiene(n) asuntos pendientes con las autoridades judiciales.	No Aplica
Consultado el Sistema de Registro Nacional de Medidas Correctivas "RNMC" se evidenció que ningún solicitante / o ninguno de los solicitantes / está(n) vinculado(s) en el citado registro.	No Aplica
El (los)solicitante (s) cuenta(n) con la capacidad legal para contraer obligaciones - Persona natural.	No Aplica
El representante legal de la Sociedad u otra forma asociativa, NO presenta inhabilidad para contratar o NO tiene asuntos pendientes con las autoridades judiciales. (En este punto, se debe verificar si el representante legal o apoderado se encuentra inhabilitado, es socio de la persona jurídica proponente y el tipo societario; y en caso de no serlo, se dejará la observación para efectos de la suscripción de la Resolución).	No Aplica
Se allegó el Contrato de obra y este cumple con los requisitos jurídicos establecidos?	No Aplica

Se allego el acta de inicio y esta cumple con los requisitos jurídicos?	No Aplica
La certificación expedida por la entidad contratante es válida?	No Aplica
Acredita calidad de entidad territorial o contratista	No Aplica
Desistimiento por parte del solicitante?	No Aplica

Lista de verificación PCC:

Muerte del proponente?	Cumple
El (los) proponente(s) no ha(n) presentado desistimiento?	Cumple
El (los) proponente(s) NO presenta(n) incapacidad para ser titular de obligaciones? Interdicción	No Aplica
Consultado el sistema de Información de Registro de Sanciones y Causas de Inhabilidad –SIRI de la Procuraduría General de la Nación se evidenció que ningún proponente / o ninguno de los proponentes / se encuentra(n) incurso(s) en causal de inhabilidad	Cumple
Consultado el Sistema de Información del Boletín de Responsables Fiscales “SIBOR” de la Contraloría General de la República se evidenció que ningún proponente / o ninguno de los proponentes / se encuentra(n) reportado(s) como responsable(s) fiscal(es)	Cumple
Consultado el Sistema de Antecedentes Judiciales de la Policía Nacional de Colombia se evidenció que el(los) proponente(s) NO tiene(n) asuntos pendientes con las autoridades judiciales	No Aplica
Consultado el Sistema de Registro Nacional de Medidas Correctivas "RNMC" se evidenció que ningún proponente / o ninguno de los proponentes / está(n) vinculado(s) en el citado registro	No Aplica
El representante legal de la Sociedad u otra forma asociativa, NO presenta inhabilidad para contratar o NO tiene asuntos pendientes con las autoridades judiciales. (En este punto, se debe verificar si el representante legal o apoderado se encuentra inhabilitado, es socio de la persona	Cumple

jurídica proponente y el tipo societario; y en caso de no serlo, se dejará la observación para efectos de la suscripción del contrato

Recomendación/Decisión
¿Es viable jurídicamente?:

Sí

Conclusiones de la evaluación
Comentarios:

Verificados los requisitos de evaluación jurídica final, se concluye que la propuesta es viable jurídicamente y, por tanto, debe proceder a su evaluación económica y técnica y así, continuar con el trámite previo a la celebración del contrato de concesión.

-

Evaluación técnica

- Documentación

Lista de verificación

Lista de verificación AT:

El área generada para la Autorización Temporal, en solicitudes de cauce / cauce y ribera, se ajusta con lo definido en el Artículo 64 de la Ley 685 de 2001?	No Aplica
Se presentaron todos los permisos requeridos para las zonas restringidas existentes en el área de la solicitud?	No Aplica
El área de la solicitud se encuentra libre de superposiciones con áreas excluibles de la minería?	No Aplica
Se allegó copia de la matrícula profesional del ingeniero que refrendó los documentos técnicos?	No Aplica
El profesional que refrenda los documentos técnicos que acompañan la solicitud, es competente de acuerdo con el artículo 270 de la Ley 685 de 2001, complementado por Ley 926 de 2004?	No Aplica
La certificación de la entidad contratante incluye: vigencia, tramo de la obra, volumen autorizado, período de ejecución?	No Aplica

Se allegó el contrato de obra y este cumple con los requisitos técnicos establecidos?	No
	Aplica
Se allegó el acta de inicio y esta cumple con los requisitos técnicos?	No
	Aplica
La ubicación de la solicitud respecto al lugar de ejecución de la obra cumple con lo establecido en el art. 12 de Ley 1682 de 2013?	No
	Aplica
El volumen solicitado es viable de acuerdo con lo establecido en la certificación?	No
	Aplica
La obra se encuentra dentro de la lista del art. 4 de la Ley 1682 de 2013?	No
	Aplica

Lista de verificación:

El área generada para la propuesta de contrato de concesión, en solicitudes de cauce / cauce y ribera, se ajusta con lo definido en el Artículo 64 de la ley 685 de 2001?	No	
	Aplica	
Se presentaron todos los permisos requeridos para las zonas restringidas existentes en el área de la propuesta?	No	
	Aplica	
El área de la propuesta se encuentra libre de superposiciones con áreas excluibles de la minería?	Cumple	
El Formato A, cumple con los requisitos del Programa Mínimo Exploratorio, establecido en el Anexo de la Resolución 143 de 2017 de la Agencia Nacional de Minería?	No	Es necesario que el proponente(s) diligencie el formato A en la plataforma Anna Minería dado que el área de interés, a consecuencia de la transformación de la misma a cuadrícula minera cambió, lo cual produce variaciones en los valores e inversiones del
	Aplica	

Programa Mínimo Exploratorio de conformidad con la
resolución 143 de 2017

La justificación técnica a las modificaciones de las actividades exploratorias y manejos ambientales realizadas al Formato A, cumple con los requisitos del Programa Mínimo Exploratorio, establecido en el Anexo de la Resolución 143 de 2017 de la Agencia Nacional de Minería?

No

Aplica

El proponente adjuntó documento en el cual el profesional técnico acepta la refrendación para el presente trámite?

No

Aplica

Se allegó copia de la matricula profesional del ingeniero que refrendó los documentos técnicos?

No

Aplica

El profesional que refrenda los documentos técnicos que acompañan la propuesta es competente de acuerdo con el artículo 270 de la ley 685 de 2001, complementado por ley 926 de 2004?

No

Aplica

El(los)municipio donde se encuentra ubicada el area de la propuesta está(n) concertado(s)?

Cumple EL MUNICIPIO DE FALAN SE ENCUENTRA
CONCERTADO

Recomendación/Decisión
¿Es viable técnicamente?:

Requerir Revisión

Conclusiones de la evaluación
Comentarios:

Una vez efectuada la revisión* de la información geográfica y técnica, dentro del trámite de la propuesta RFO-15171, para MINERALES DE ORO Y SUS CONCENTRADOS, de acuerdo con los

"Lineamientos para la Evaluación de los Trámites y Solicitudes Mineras a Partir del Sistema de Cuadrícula Minera y Metodología para la Migración de los Títulos Mineros al Sistema de Cuadrícula" adoptadas por la Resolución 505 de 2 de agosto de 2019, cuenta con un área de 485,6618 hectáreas, ubicadas en el municipio de FALAN departamento de TOLIMA.

Adicionalmente, se observa lo siguiente: 1. Es necesario que el proponente(s) diligencie el formato A en la plataforma Anna Minería dado que el área de interés, a consecuencia de la transformación de la misma a cuadrícula minera cambió, lo cual produce variaciones en los valores e inversiones del Programa Mínimo Exploratorio de conformidad con la resolución 143 de 2017. Se le recuerda al proponente dar cumplimiento al artículo 270 de la ley 685 de 2001. 2. El área de la Propuesta de Contrato de Concesión RFO-15171, presenta Superposición con las siguientes capas: INF_ZONA MACROFOCALIZADA TOLIMA - Unidad Administrativa Especial de Gestión de Restitución de Tierras Despojadas. INF_ZONA MICROFOCALIZADA - Unidad de Restitución de Tierras - URT. INF_MAPA DE TIERRAS - AGENCIA NACIONAL DE HIDROCARBUROS. *Esta Revisión se realiza con base en la información existente en AnnA Minería (módulos Evaluación de PCC y la clasificación de las distintas coberturas geográficas en el Visor Geográfico).

Información de tarea

Número de tarea:

7012875

Número de radicado:

7054-1

Fecha de creación:

Tipo de transacción:

Propuesta de contrato de concesión

Fecha de inicio:

09/JUN/2021

Transacción radicada por:

(30676) MINERA VETAS

Estado:

Terminada

Tarea asignada a:

Lila Rosa Castro Calderon

Ver solicitud

Abrir el visor de mapa

Comentarios de la tarea:

Comentarios de la evaluación:

- Verificar si hay condiciones de requerimiento
- Resumen de las tareas de evaluación
- Documentación

Lista de verificación

Lista de verificación:

Evaluación No	Es necesario que el proponente(s) diligencie el formato A en la plataforma Anna Minería
técnica	Cumple dado que el área de interés, a consecuencia de la transformación de la misma a cuadrícula minera cambió, lo cual produce variaciones en los valores e inversiones del Programa Mínimo Exploratorio de conformidad con la resolución 143 de 2017

Evaluación No	El proponente y/o los proponentes de la placa RFO-15171 de fecha 24/JUN/2016. Deben económica Aplica
	diligenciar y adjuntar la información económica en la plataforma de Anna minería.

Evaluación Cumple
jurídica

Recomendación/Decisión

¿La solicitud requiere subsanar?:

Sí

Razón de notificación:

Notificación de revisión del requisito

Descripción de la razón de notificación:

Se debe requerir al proponente con el fin de que subsane el formato A en la plataforma Anna Minería, dado que el área de interés a consecuencia de la transformación de esta a cuadrícula minera cambió, lo cual produce variaciones en los valores e inversiones del Programa Mínimo Exploratorio de conformidad con la resolución 143 de 2017, e igualmente para que allegue información económica en la referida plataforma.

Detalles de los requerimientos

Seleccionar las pestañas para habilitar subsanación:

- ☐ Detalles del área
- ☒ Documentación de soporte
- ☒ Información Técnica
- ☒ Información económica

Conclusiones de la evaluación

Comentarios:

Elaborar auto de requerimiento con el fin de que el proponente subsane el formato A y allegue información económica en ANNAMINERIA

Resumen de la lista de verificación de la evaluación

--

Tipo/Nombre de la tarea	Ítems de la lista de verificación	Resultados de la lista de verificación	Comentarios
Hacer evaluación jurídica inicial	La documentación soporte de la propuesta fue allegada dentro de los 3 días siguientes a la radicación de la propuesta?	Cumple	
Hacer evaluación jurídica inicial	El (los) proponente(s) cuenta(n) con la capacidad legal para contraer obligaciones - Persona natural?	No Aplica	
Hacer evaluación jurídica inicial	Consultado el Sistema de Información de Registro de Sanciones y Causas de Inhabilidad – SIRI de la Procuraduría General de la Nación se evidenció que ningún proponente / o ninguno de los proponentes / se encuentra(n) incurso(s) en causal de inhabilidad	Cumple	
Hacer evaluación	Consultado el Sistema de Información del Boletín de Responsables Fiscales “SIBOR” de la Contraloría	Cumple	

Tipo/Nombre de la tarea	Ítems de la lista de verificación	Resultados de la lista de verificación	Comentarios
jurídica inicial	General de la República se evidenció que ningún proponente / o ninguno de los proponentes / se encuentra(n) reportado(s) como responsable(s) fiscal(es)		
Hacer evaluación jurídica inicial	Consultado el Sistema de Antecedentes Judiciales de la Policía Nacional de Colombia se evidenció que el(los) proponente(s) NO tiene(n) asuntos pendientes con las autoridades judiciales	No Aplica	
Hacer evaluación jurídica inicial	Consultado el Sistema de Registro Nacional de Medidas Correctivas "RNMC" se evidenció que ningún proponente / o ninguno de los proponentes / está(n) vinculado(s) en el citado registro	No Aplica	
Hacer evaluación jurídica inicial	En el (los) certificado(s) de Existencia y Representación o documento(s) correspondiente(s), según el caso, se evidencia que el objeto social establece las actividades de exploración y explotación minera (Artículo 17 de la Ley 685 de 2001)?	Cumple	(...) “Exploración y explotación de minerales “(...)

Tipo/Nombre de la tarea	Ítems de la lista de verificación	Resultados de la lista de verificación	Comentarios
Hacer evaluación jurídica inicial	Todos los certificados de Existencia y Representación Legal o documento(s) correspondiente(s), según el caso, cuentan con la vigencia para la suscripción de contrato?	Cumple	(...) “El plazo de duración para los negocios de la sucursal en Colombia es hasta el 18 de agosto de 2049.”(...)
Hacer evaluación jurídica inicial	El representante legal de la Sociedad u otra forma asociativa, NO presenta inhabilidad para contratar o NO tiene asuntos pendientes con las autoridades judiciales. (En este punto, se debe verificar si el representante legal o apoderado se encuentra inhabilitado, es socio de la persona jurídica proponente y el tipo societario; y en caso de no serlo, se dejará la observación para efectos de la suscripción del contrato)?	Cumple	
Hacer evaluación económica	El (los) proponente(s) allegó(aron) la declaración de renta debidamente presentada, del último periodo fiscal declarado anterior a la radicación de los documentos de la propuesta o a la fecha de requerimiento?	No Cumple	El proponente no allego la declaración de renta debidamente presentada del ultimo periodo fical declarado anterior a la radicación de la propuesta.

Tipo/Nombre de la tarea	Ítems de la lista de verificación	Resultados de la lista de verificación	Comentarios
Hacer evaluación económica	El (los) proponente(s) allegó(ron) el (los) certificado(s) de ingreso(s) expedido(s) y firmado(s) por contador publico titulado y corresponden al periodo fiscal anterior a la presentación de los documentos de la propuesta o a la fecha de requerimiento, en los cuales consta la actividad generadora y la cuantía anual o mensual?	No Aplica	
Hacer evaluación económica	El (los) proponente(s) allegó(aron) la Matricula profesional del contador(res) que firmaron los documentos relacionados en la propuesta o del requerimiento?	No Cumple	El proponente no allego la Matricula profesional del contador.
Hacer evaluación económica	El (los) certificado (s) de antecedentes disciplinarios del (los) contador (es) se encuentra (n) vigente (s), en relación a la fecha de radicación de los documentos de la propuesta o a la fecha del requerimiento?	No Cumple	El proponente no allego el certificado de antecedentes disciplinarios del contador.
Hacer evaluación económica	El (los) proponente(s) allegó(aron) los extractos bancarios de los últimos 3 meses anteriores a la	No Aplica	

Tipo/Nombre de la tarea	Ítems de la lista de verificación	Resultados de la lista de verificación	Comentarios
	presentación de los documentos de la propuesta o a la fecha del requerimiento?		
Hacer evaluación económica	El (los) proponente(s) allegó(aron) el (los) Registro(s) Único(s) Tributario(s) - RUT y se encuentra(n) actualizado(s) con tiempo no mayor a 30 días, en relación a la fecha de radicación de la propuesta o a la fecha del requerimiento?	No Cumple	El proponente no allego el Registro Único tributario RUT.
Hacer evaluación económica	El (los) proponente(s) allegó(aron) los estados financieros certificados y/o dictaminados del último periodo fiscal anterior a la presentación de la propuesta o a la fecha de requerimiento y cumplen de conformidad con la normatividad vigente?	No Cumple	El proponente no allego los estados financieros certificados y /o dictaminados del ultimo periodo fiscal anterior a la presentación de la propuesta
Hacer evaluación económica	El (los) proponente(s) allegó(aron) los certificados de Existencia y Representación legal con una vigencia no mayor a 30 días al momento de la presentación de la propuesta o a la fecha de requerimiento?	No Cumple	El proponente no allego los certificados de Existencia y Representación legal.

Tipo/Nombre de la tarea	Ítems de la lista de verificación	Resultados de la lista de verificación	Comentarios
Hacer evaluación económica	El (los) proponente(s) cumple(n) con el indicador de suficiencia financiera?	No Aplica	
Hacer evaluación económica	El (los) proponente(s) cumple(n) con el indicador de suficiencia financiera remanente?	No Aplica	
Hacer evaluación económica	El (los) proponente(s) cumple(n) con el Indicador de liquidez?	No Cumple	El proponente no allego la documentación para determinar su capacidad económica, a través de la determinación de los indicadores financieros en la plataforma de AnnA Minería
Hacer evaluación económica	El (los) proponente(s) cumple(n) con el Indicador de endeudamiento?	No Cumple	El proponente no allego la documentación para determinar su capacidad económica, a través de la determinación de los indicadores financieros en la plataforma de AnnA Minería
Hacer evaluación económica	El (los) proponente(s) cumple(n) con lo requerido en cuanto al patrimonio?	No Cumple	El proponente no allego la documentación para determinar su capacidad económica, a través de la determinación de los indicadores financieros en la plataforma de AnnA Minería

Tipo/Nombre de la tarea	Ítems de la lista de verificación	Resultados de la lista de verificación	Comentarios
Hacer evaluación económica	El (los) proponente(s) cumple(n) con el indicador de patrimonio remanente?	No Cumple	El proponente no allego la documentación para determinar su capacidad económica, a través de la determinación de los indicadores financieros en la plataforma de AnnA Minería
Hacer evaluación económica	El (los) proponente(s) allegó(ron) el aval financiero y este cumple con lo exigido en la normatividad vigente?	No Aplica	
Hacer evaluación jurídica final	Muerte del proponente?	Cumple	
Hacer evaluación jurídica final	El (los) proponente(s) no ha(n) presentado desistimiento?	Cumple	
Hacer evaluación jurídica final	El (los) proponente(s) NO presenta(n) incapacidad para ser titular de obligaciones? Interdicción	No Aplica	
Hacer evaluación jurídica final	Consultado el sistema de Información de Registro de Sanciones y Causas de Inhabilidad –SIRI de la Procuraduría General de la Nación se evidenció que ningún proponente / o ninguno de los proponentes	Cumple	

Tipo/Nombre de la tarea	Ítems de la lista de verificación	Resultados de la lista de verificación	Comentarios
	/ se encuentra(n) incurso(s) en causal de inhabilidad		
Hacer evaluación jurídica final	Consultado el Sistema de Información del Boletín de Responsables Fiscales “SIBOR” de la Contraloría General de la República se evidenció que ningún proponente / o ninguno de los proponentes / se encuentra(n) reportado(s) como responsable(s) fiscal(es)	Cumple	
Hacer evaluación jurídica final	Consultado el Sistema de Antecedentes Judiciales de la Policía Nacional de Colombia se evidenció que el(los) proponente(s) NO tiene(n) asuntos pendientes con las autoridades judiciales	No Aplica	
Hacer evaluación jurídica final	Consultado el Sistema de Registro Nacional de Medidas Correctivas "RNMC" se evidenció que ningún proponente / o ninguno de los proponentes / está(n) vinculado(s) en el citado registro	No Aplica	
Hacer evaluación jurídica final	El representante legal de la Sociedad u otra forma asociativa, NO presenta inhabilidad para contratar o	Cumple	

Tipo/Nombre de la tarea	Ítems de la lista de verificación	Resultados de la lista de verificación	Comentarios
	NO tiene asuntos pendientes con las autoridades judiciales. (En este punto, se debe verificar si el representante legal o apoderado se encuentra inhabilitado, es socio de la persona jurídica proponente y el tipo societario; y en caso de no serlo, se dejará la observación para efectos de la suscripción del contrato		
Hacer evaluación jurídica final	La documentación soporte de la solicitud de Autorización Temporal fue allegada dentro de los 3 días siguientes a la radicación de la propuesta?	Cumple	
Hacer evaluación jurídica final	Consultado el Sistema de Información de Registro de Sanciones y Causas de Inhabilidad –SIRI de la Procuraduría General de la Nación se evidenció que ningún solicitante / o ninguno de los solicitantes / se encuentra(n) incurso(s) en causal de inhabilidad.	No Aplica	
Hacer evaluación jurídica final	Consultado el Sistema de Información del Boletín de Responsables Fiscales “SIBOR” de la Contraloría General de la República se evidenció que ningún	No Aplica	

Tipo/Nombre de la tarea	Ítems de la lista de verificación	Resultados de la lista de verificación	Comentarios
	solicitante / o ninguno de los solicitantes / se encuentra(n) reportado(s) como responsable(s) fiscal(es)		
Hacer evaluación jurídica final	Consultado el Sistema de Antecedentes Judiciales de la Policía Nacional de Colombia se evidenció que el(los) solicitante (s) NO tiene(n) asuntos pendientes con las autoridades judiciales.	No Aplica	
Hacer evaluación jurídica final	Consultado el Sistema de Registro Nacional de Medidas Correctivas "RNMC" se evidenció que ningún solicitante / o ninguno de los solicitantes / está(n) vinculado(s) en el citado registro.	No Aplica	
Hacer evaluación jurídica final	El (los)solicitante (s) cuenta(n) con la capacidad legal para contraer obligaciones - Persona natural.	No Aplica	
Hacer evaluación jurídica final	El representante legal de la Sociedad u otra forma asociativa, NO presenta inhabilidad para contratar o NO tiene asuntos pendientes con las autoridades judiciales. (En	No Aplica	

Tipo/Nombre de la tarea	Ítems de la lista de verificación	Resultados de la lista de verificación	Comentarios
	este punto, se debe verificar si el representante legal o apoderado se encuentra inhabilitado, es socio de la persona jurídica proponente y el tipo societario; y en caso de no serlo, se dejará la observación para efectos de la suscripción de la Resolución).		
Hacer evaluación jurídica final	Se allegó el Contrato de obra y este cumple con los requisitos jurídicos establecidos?	No Aplica	
Hacer evaluación jurídica final	Se allegó el acta de inicio y esta cumple con los requisitos jurídicos?	No Aplica	
Hacer evaluación jurídica final	La certificación expedida por la entidad contratante es válida?	No Aplica	
Hacer evaluación jurídica final	Acredita calidad de entidad territorial o contratista	No Aplica	
Hacer evaluación jurídica final	Desistimiento por parte del solicitante?	No Aplica	

Tipo/Nombre de la tarea	Ítems de la lista de verificación	Resultados de la lista de verificación	Comentarios
Hacer evaluación técnica	El área generada para la propuesta de contrato de concesión, en solicitudes de cauce / cauce y ribera, se ajusta con lo definido en el Artículo 64 de la ley 685 de 2001?	No Aplica	
Hacer evaluación técnica	Se presentaron todos los permisos requeridos para las zonas restringidas existentes en el área de la propuesta?	No Aplica	
Hacer evaluación técnica	El área de la propuesta se encuentra libre de superposiciones con áreas excluibles de la minería?	Cumple	
Hacer evaluación técnica	El Formato A, cumple con los requisitos del Programa Mínimo Exploratorio, establecido en el Anexo de la Resolución 143 de 2017 de la Agencia Nacional de Minería?	No Aplica	Es necesario que el proponente(s) diligencie el formato A en la plataforma Anna Minería dado que el área de interés, a consecuencia de la transformación de la misma a cuadrícula minera cambió, lo cual produce variaciones en los valores e inversiones del Programa Mínimo Exploratorio de conformidad con la resolución 143 de 2017

Tipo/Nombre de la tarea	Ítems de la lista de verificación	Resultados de la lista de verificación	Comentarios
Hacer evaluación técnica	La justificación técnica a las modificaciones de las actividades exploratorias y manejos ambientales realizadas al Formato A, cumple con los requisitos del Programa Mínimo Exploratorio, establecido en el Anexo de la Resolución 143 de 2017 de la Agencia Nacional de Minería?	No Aplica	
Hacer evaluación técnica	El proponente adjuntó documento en el cual el profesional técnico acepta la refrendación para el presente trámite?	No Aplica	
Hacer evaluación técnica	Se allegó copia de la matrícula profesional del ingeniero que refrendó los documentos técnicos?	No Aplica	
Hacer evaluación técnica	El profesional que refrenda los documentos técnicos que acompañan la propuesta es competente de acuerdo con el artículo 270 de la ley 685 de 2001, complementado por ley 926 de 2004?	No Aplica	
Hacer evaluación técnica	El(los)municipio donde se encuentra ubicada el area	Cumple	EL MUNICIPIO DE FALAN SE ENCUENTRA CONCERTADO

Tipo/Nombre de la tarea	Ítems de la lista de verificación	Resultados de la lista de verificación	Comentarios
	de la propuesta está(n) concertado(s)?		
Hacer evaluación técnica	El área generada para la Autorización Temporal, en solicitudes de cauce / cauce y ribera, se ajusta con lo definido en el Artículo 64 de la Ley 685 de 2001?	No Aplica	
Hacer evaluación técnica	Se presentaron todos los permisos requeridos para las zonas restringidas existentes en el área de la solicitud?	No Aplica	
Hacer evaluación técnica	El área de la solicitud se encuentra libre de superposiciones con áreas excluibles de la minería?	No Aplica	
Hacer evaluación técnica	Se allegó copia de la matrícula profesional del ingeniero que refrendó los documentos técnicos?	No Aplica	
Hacer evaluación técnica	El profesional que refrenda los documentos técnicos que acompañan la solicitud, es competente de acuerdo con el artículo 270 de la Ley 685 de 2001, complementado por Ley 926 de 2004?	No Aplica	

Tipo/Nombre de la tarea	Ítems de la lista de verificación	Resultados de la lista de verificación	Comentarios
Hacer evaluación técnica	La certificación de la entidad contratante incluye: vigencia, tramo de la obra, volumen autorizado, período de ejecución?	No Aplica	
Hacer evaluación técnica	Se allegó el contrato de obra y este cumple con los requisitos técnicos establecidos?	No Aplica	
Hacer evaluación técnica	Se allegó el acta de inicio y esta cumple con los requisitos técnicos?	No Aplica	
Hacer evaluación técnica	La ubicación de la solicitud respecto al lugar de ejecución de la obra cumple con lo establecido en el art. 12 de Ley 1682 de 2013?	No Aplica	
Hacer evaluación técnica	El volumen solicitado es viable de acuerdo con lo establecido en la certificación?	No Aplica	
Hacer evaluación técnica	La obra se encuentra dentro de la lista del art. 4 de la Ley 1682 de 2013?	No Aplica	
Verificar si hay condiciones	Evaluación técnica	No Cumple	Es necesario que el proponente(s) diligencie el formato A en la plataforma Anna Minería dado que el área de interés, a

Tipo/Nombre de la tarea	Ítems de la lista de verificación	Resultados de la lista de verificación	Comentarios
de requerimiento			consecuencia de la transformación de la misma a cuadrícula minera cambió, lo cual produce variaciones en los valores e inversiones del Programa Mínimo Exploratorio de conformidad con la resolución 143 de 2017
Verificar si hay condiciones de requerimiento	Evaluación económica	No Aplica	El proponente y/o los proponentes de la placa RFO-15171 de fecha 24/JUN/2016. Deben diligenciar y adjuntar la información económica en la plataforma de AnnA minería.
Verificar si hay condiciones de requerimiento	Evaluación jurídica	Cumple	
Hacer evaluación jurídica inicial	La documentación soporte de la propuesta fue allegada dentro de los 3 días siguientes a la radicación de la propuesta?	Cumple	
Hacer evaluación jurídica inicial	El (los) proponente(s) cuenta(n) con la capacidad legal para contraer obligaciones - Persona natural?	Cumple	

Tipo/Nombre de la tarea	Ítems de la lista de verificación	Resultados de la lista de verificación	Comentarios
Hacer evaluación jurídica inicial	Consultado el Sistema de Información de Registro de Sanciones y Causas de Inhabilidad – SIRI de la Procuraduría General de la Nación se evidenció que ningún proponente / o ninguno de los proponentes / se encuentra(n) incurso(s) en causal de inhabilidad	Cumple	
Hacer evaluación jurídica inicial	Consultado el Sistema de Información del Boletín de Responsables Fiscales “SIBOR” de la Contraloría General de la República se evidenció que ningún proponente / o ninguno de los proponentes / se encuentra(n) reportado(s) como responsable(s) fiscal(es)	Cumple	
Hacer evaluación jurídica inicial	Consultado el Sistema de Antecedentes Judiciales de la Policía Nacional de Colombia se evidenció que el(los) proponente(s) NO tiene(n) asuntos pendientes con las autoridades judiciales	Cumple	
Hacer evaluación jurídica inicial	Consultado el Sistema de Registro Nacional de Medidas Correctivas "RNMC" se evidenció que ningún proponente / o ninguno de los proponentes	Cumple	

Tipo/Nombre de la tarea	Ítems de la lista de verificación	Resultados de la lista de verificación	Comentarios
	/ está(n) vinculado(s) en el citado registro		
Hacer evaluación jurídica inicial	En el (los) certificado(s) de Existencia y Representación o documento(s) correspondiente(s), según el caso, se evidencia que el objeto social establece las actividades de exploración y explotación minera (Artículo 17 de la Ley 685 de 2001)?	Cumple	
Hacer evaluación jurídica inicial	Todos los certificados de Existencia y Representación Legal o documento(s) correspondiente(s), según el caso, cuentan con la vigencia para la suscripción de contrato?	Cumple	
Hacer evaluación jurídica inicial	El representante legal de la Sociedad u otra forma asociativa, NO presenta inhabilidad para contratar o NO tiene asuntos pendientes con las autoridades judiciales. (En este punto, se debe verificar si el representante legal o apoderado se encuentra inhabilitado, es socio de la persona jurídica proponente y el tipo societario; y en caso de no serlo, se dejará	Cumple	

Tipo/Nombre de la tarea	Ítems de la lista de verificación	Resultados de la lista de verificación	Comentarios
	la observación para efectos de la suscripción del contrato)?		
Hacer evaluación jurídica final	Muerte del proponente?	No Aplica	
Hacer evaluación jurídica final	El (los) proponente(s) no ha(n) presentado desistimiento?	Cumple	
Hacer evaluación jurídica final	El (los) proponente(s) NO presenta(n) incapacidad para ser titular de obligaciones? Interdicción	Cumple	
Hacer evaluación jurídica final	Consultado el sistema de Información de Registro de Sanciones y Causas de Inhabilidad –SIRI de la Procuraduría General de la Nación se evidenció que ningún proponente / o ninguno de los proponentes / se encuentra(n) incurso(s) en causal de inhabilidad	Cumple	
Hacer evaluación jurídica final	Consultado el Sistema de Información del Boletín de Responsables Fiscales “SIBOR” de la Contraloría General de la República se evidenció que ningún proponente / o ninguno de los proponentes / se	Cumple	

Tipo/Nombre de la tarea	Ítems de la lista de verificación	Resultados de la lista de verificación	Comentarios
	encuentra(n) reportado(s) como responsable(s) fiscal(es)		
Hacer evaluación jurídica final	Consultado el Sistema de Antecedentes Judiciales de la Policía Nacional de Colombia se evidenció que el(los) proponente(s) NO tiene(n) asuntos pendientes con las autoridades judiciales	Cumple	
Hacer evaluación jurídica final	Consultado el Sistema de Registro Nacional de Medidas Correctivas "RNMC" se evidenció que ningún proponente / o ninguno de los proponentes / está(n) vinculado(s) en el citado registro	Cumple	
Hacer evaluación jurídica final	El representante legal de la Sociedad u otra forma asociativa, NO presenta inhabilidad para contratar o NO tiene asuntos pendientes con las autoridades judiciales. (En este punto, se debe verificar si el representante legal o apoderado se encuentra inhabilitado, es socio de la persona jurídica proponente y el tipo societario; y en caso de no serlo, se dejará la observación para efectos	Cumple	

Tipo/Nombre de la tarea	Ítems de la lista de verificación	Resultados de la lista de verificación	Comentarios
	de la suscripción del contrato		
Hacer evaluación jurídica final	La documentación soporte de la solicitud de Autorización Temporal fue allegada dentro de los 3 días siguientes a la radicación de la propuesta?	No Aplica	
Hacer evaluación jurídica final	Consultado el Sistema de Información de Registro de Sanciones y Causas de Inhabilidad –SIRI de la Procuraduría General de la Nación se evidenció que ningún solicitante / o ninguno de los solicitantes / se encuentra(n) incurso(s) en causal de inhabilidad.	No Aplica	
Hacer evaluación jurídica final	Consultado el Sistema de Información del Boletín de Responsables Fiscales “SIBOR” de la Contraloría General de la República se evidenció que ningún solicitante / o ninguno de los solicitantes / se encuentra(n) reportado(s) como responsable(s) fiscal(es)	No Aplica	
Hacer evaluación jurídica final	Consultado el Sistema de Antecedentes Judiciales de la Policía Nacional de Colombia se evidenció que	No Aplica	

Tipo/Nombre de la tarea	Ítems de la lista de verificación	Resultados de la lista de verificación	Comentarios
	el(los) solicitante (s) NO tiene(n) asuntos pendientes con las autoridades judiciales.		
Hacer evaluación jurídica final	Consultado el Sistema de Registro Nacional de Medidas Correctivas "RNMC" se evidenció que ningún solicitante / o ninguno de los solicitantes / está(n) vinculado(s) en el citado registro.	No Aplica	
Hacer evaluación jurídica final	El (los)solicitante (s) cuenta(n) con la capacidad legal para contraer obligaciones - Persona natural.	No Aplica	
Hacer evaluación jurídica final	El representante legal de la Sociedad u otra forma asociativa, NO presenta inhabilidad para contratar o NO tiene asuntos pendientes con las autoridades judiciales. (En este punto, se debe verificar si el representante legal o apoderado se encuentra inhabilitado, es socio de la persona jurídica proponente y el tipo societario; y en caso de no serlo, se dejará la observación para efectos de la suscripción de la Resolución).	No Aplica	

Tipo/Nombre de la tarea	Ítems de la lista de verificación	Resultados de la lista de verificación	Comentarios
Hacer evaluación jurídica final	Se allegó el Contrato de obra y este cumple con los requisitos jurídicos establecidos?	No Aplica	
Hacer evaluación jurídica final	Se allegó el acta de inicio y esta cumple con los requisitos jurídicos?	No Aplica	
Hacer evaluación jurídica final	La certificación expedida por la entidad contratante es válida?	No Aplica	
Hacer evaluación jurídica final	Acredita calidad de entidad territorial o contratista	No Aplica	
Hacer evaluación jurídica final	Desistimiento por parte del solicitante?	No Aplica	
Hacer evaluación técnica	El área generada para la propuesta de contrato de concesión, en solicitudes de cauce / cauce y ribera, se ajusta con lo definido en el Artículo 64 de la ley 685 de 2001?	No Aplica	Se le informa al proponente que no podrá intervenir las corrientes de agua que se encuentran dentro del polígono de la solicitud, toda vez que el formato A allegado y aprobado es para realizar actividades en otros terrenos
Hacer evaluación técnica	Se presentaron todos los permisos requeridos para las zonas restringidas	No Aplica	

Tipo/Nombre de la tarea	Ítems de la lista de verificación	Resultados de la lista de verificación	Comentarios
	existentes en el área de la propuesta?		
Hacer evaluación técnica	El área de la propuesta se encuentra libre de superposiciones con áreas excluibles de la minería?	Cumple	
Hacer evaluación técnica	El Formato A, cumple con los requisitos del Programa Mínimo Exploratorio, establecido en el Anexo de la Resolución 143 de 2017 de la Agencia Nacional de Minería?	Cumple	Una vez revisado el formato A allegado el 27 de julio de 2021, se evidencia que cumple a cabalidad con la resolución 143 de 2017, por lo cual es viable técnicamente continuar con el trámite de la solicitud. El proponente mediante radicado Nro. 20201000600442, dio respuesta al requerimiento realizado mediante Auto Nro. 003 del 24 de febrero de 2020, aceptando el polígono que contenía la celda 18N05G21C09A, y el cual es el polígono al que hace referencia la presente evaluación técnica.
Hacer evaluación técnica	La justificación técnica a las modificaciones de las actividades exploratorias y manejos ambientales realizadas al Formato A, cumple con los requisitos del Programa Mínimo Exploratorio, establecido en el Anexo de la	No Aplica	

Tipo/Nombre de la tarea	Ítems de la lista de verificación	Resultados de la lista de verificación	Comentarios
	Resolución 143 de 2017 de la Agencia Nacional de Minería?		
Hacer evaluación técnica	El proponente adjuntó documento en el cual el profesional técnico acepta la refrendación para el presente trámite?	Cumple	La empresa proponente allegó tarjeta profesional, por lo cual dan cumplimiento al artículo 270 de la ley 685 de 2001.
Hacer evaluación técnica	Se allegó copia de la matrícula profesional del ingeniero que refrendó los documentos técnicos?	Cumple	La empresa proponente allegó tarjeta profesional, por lo cual dan cumplimiento al artículo 270 de la ley 685 de 2001.
Hacer evaluación técnica	El profesional que refrenda los documentos técnicos que acompañan la propuesta es competente de acuerdo con el artículo 270 de la ley 685 de 2001, complementado por ley 926 de 2004?	Cumple	La empresa proponente allegó tarjeta profesional, por lo cual dan cumplimiento al artículo 270 de la ley 685 de 2001.
Hacer evaluación técnica	El(los)municipio donde se encuentra ubicada el area de la propuesta está(n) concertado(s)?	Cumple	El municipio de FALAN, departamento de TOLIMA, se encuentra concertado con fecha de 6 de junio de 2019.
Hacer evaluación técnica	El área generada para la Autorización Temporal, en solicitudes de cauce / cauce y ribera, se ajusta con lo	No Aplica	

Tipo/Nombre de la tarea	Ítems de la lista de verificación	Resultados de la lista de verificación	Comentarios
	definido en el Artículo 64 de la Ley 685 de 2001?		
Hacer evaluación técnica	Se presentaron todos los permisos requeridos para las zonas restringidas existentes en el área de la solicitud?	No Aplica	
Hacer evaluación técnica	El área de la solicitud se encuentra libre de superposiciones con áreas excluibles de la minería?	No Aplica	
Hacer evaluación técnica	Se allegó copia de la matrícula profesional del ingeniero que refrendó los documentos técnicos?	No Aplica	
Hacer evaluación técnica	El profesional que refrenda los documentos técnicos que acompañan la solicitud, es competente de acuerdo con el artículo 270 de la Ley 685 de 2001, complementado por Ley 926 de 2004?	No Aplica	
Hacer evaluación técnica	La certificación de la entidad contratante incluye: vigencia, tramo de la obra, volumen autorizado, período de ejecución?	No Aplica	

Tipo/Nombre de la tarea	Ítems de la lista de verificación	Resultados de la lista de verificación	Comentarios
Hacer evaluación técnica	Se allegó el contrato de obra y este cumple con los requisitos técnicos establecidos?	No Aplica	
Hacer evaluación técnica	Se allegó el acta de inicio y esta cumple con los requisitos técnicos?	No Aplica	
Hacer evaluación técnica	La ubicación de la solicitud respecto al lugar de ejecución de la obra cumple con lo establecido en el art. 12 de Ley 1682 de 2013?	No Aplica	
Hacer evaluación técnica	El volumen solicitado es viable de acuerdo con lo establecido en la certificación?	No Aplica	
Hacer evaluación técnica	La obra se encuentra dentro de la lista del art. 4 de la Ley 1682 de 2013?	No Aplica	
Hacer evaluación económica	El (los) proponente(s) allegó(aron) la declaración de renta debidamente presentada, del último periodo fiscal declarado anterior a la radicación de los documentos de la propuesta o a la fecha de requerimiento?	Cumple	DR 2019

Tipo/Nombre de la tarea	Ítems de la lista de verificación	Resultados de la lista de verificación	Comentarios
Hacer evaluación económica	El (los) proponente(s) allegó(ron) el (los) certificado(s) de ingreso(s) expedido(s) y firmado(s) por contador publico titulado y corresponden al periodo fiscal anterior a la presentación de los documentos de la propuesta o a la fecha de requerimiento, en los cuales consta la actividad generadora y la cuantía anual o mensual?	No Aplica	
Hacer evaluación económica	El (los) proponente(s) allegó(aron) la Matricula profesional del contador(res) que firmaron los documentos relacionados en la propuesta o del requerimiento?	Cumple	PAOLA RODRIGUEZ MARIA GARCIA
Hacer evaluación económica	El (los) certificado (s) de antecedentes disciplinarios del (los) contador (es) se encuentra (n) vigente (s), en relación a la fecha de radicación de los documentos de la propuesta o a la fecha del requerimiento?	Cumple	PAOLA RODRIGUEZ JULIO 21-2021 MARIA GARCIA JULIO 21-2021
Hacer evaluación económica	El (los) proponente(s) allegó(aron) los extractos bancarios de los últimos 3 meses anteriores a la	No Aplica	

Tipo/Nombre de la tarea	Ítems de la lista de verificación	Resultados de la lista de verificación	Comentarios
	presentación de los documentos de la propuesta o a la fecha del requerimiento?		
Hacer evaluación económica	El (los) proponente(s) allegó(aron) el (los) Registro(s) Único(s) Tributario(s) - RUT y se encuentra(n) actualizado(s) con tiempo no mayor a 30 días, en relación a la fecha de radicación de la propuesta o a la fecha del requerimiento?	Cumple	ABRIL 7-2021
Hacer evaluación económica	El (los) proponente(s) allegó(aron) los estados financieros certificados y/o dictaminados del último periodo fiscal anterior a la presentación de la propuesta o a la fecha de requerimiento y cumplen de conformidad con la normatividad vigente?	Cumple	ESTADOS FINANCIEROS COMPARADOS 2019 Y 2018
Hacer evaluación económica	El (los) proponente(s) allegó(aron) los certificados de Existencia y Representación legal con una vigencia no mayor a 30 días al momento de la presentación de la propuesta o a la fecha de requerimiento?	Cumple	JULIO 21-2021

Tipo/Nombre de la tarea	Ítems de la lista de verificación	Resultados de la lista de verificación	Comentarios
Hacer evaluación económica	El (los) proponente(s) cumple(n) con el indicador de suficiencia financiera?	No Aplica	
Hacer evaluación económica	El (los) proponente(s) cumple(n) con el indicador de suficiencia financiera remanente?	No Aplica	
Hacer evaluación económica	El (los) proponente(s) cumple(n) con el Indicador de liquidez?	No Cumple	0,25
Hacer evaluación económica	El (los) proponente(s) cumple(n) con el Indicador de endeudamiento?	Cumple	6%
Hacer evaluación económica	El (los) proponente(s) cumple(n) con lo requerido en cuanto al patrimonio?	Cumple	\$ 23.640.249.000,00
Hacer evaluación económica	El (los) proponente(s) cumple(n) con el indicador de patrimonio remanente?	No Aplica	
Hacer evaluación económica	El (los) proponente(s) allegó(ron) el aval financiero y este cumple con lo exigido en la normatividad vigente?	No Aplica	
Tomar decisión	Evaluación técnica	Cumple	

Tipo/Nombre de la tarea	Ítems de la lista de verificación	Resultados de la lista de verificación	Comentarios
Tomar decisión	Evaluación jurídica	Cumple	
Tomar decisión	Evaluación económica	Cumple	
Verificar si hay condiciones de requerimiento	Evaluación técnica	Cumple	
Verificar si hay condiciones de requerimiento	Evaluación económica	Cumple	
Verificar si hay condiciones de requerimiento	Evaluación jurídica	Cumple	
Actualizar capa de concertación	La información y documentos cargados estan completos	No Aplica	
Proyectar contrato de concesión minera	El área de la propuesta se encuentra libre de superposiciones con áreas excluibles de la minería?	No Aplica	
Proyectar contrato de	Todos los certificado(s) de Existencia y	Cumple	

Tipo/Nombre de la tarea	Ítems de la lista de verificación	Resultados de la lista de verificación	Comentarios
concesión minera	Representación Legal o documento(s) correspondiente(s), según el caso, cuentan con la vigencia para la suscripción de contrato?		
Proyectar contrato de concesión minera	Consultado el sistema de Información de Registro de Sanciones y Causas de Inhabilidad –SIRI de la Procuraduría General de la Nación se evidenció que ningún proponente / o ninguno de los proponentes/ se encuentra(n) incurso(s) en causal de inhabilidad.	Cumple	
Proyectar contrato de concesión minera	Consultado el Sistema de Información del Boletín de Responsables Fiscales “SIBOR” de la Contraloría General de la República se evidenció que ningún proponente / o ninguno de los proponentes / se encuentra(n) reportado(s) como responsable(s) fiscal(es)	Cumple	
Proyectar contrato de concesión minera	Consultado el Sistema de Antecedentes Judiciales de la Policía Nacional de Colombia se evidenció que el(los) proponente(s) NO tiene(n) asuntos pendientes	No Aplica	

Tipo/Nombre de la tarea	Ítems de la lista de verificación	Resultados de la lista de verificación	Comentarios
	con las autoridades judiciales		
Proyectar contrato de concesión minera	Consultado el Sistema de Registro Nacional de Medidas Correctivas "RNMC" se evidenció que ningún proponente / o ninguno de los proponentes / está(n) vinculado(s) en el citado registro	No Aplica	
Proyectar contrato de concesión minera	El representante legal de la Sociedad u otra forma asociativa, NO presenta inhabilidad para contratar o NO tiene asuntos pendientes con las autoridades judiciales.	Cumple	
Proyectar contrato de concesión minera	Consultada la base de datos de la registraduría general de la nación las cédulas de los proponentes estan vigentes	No Aplica	
Proyectar contrato de concesión minera	Muerte del proponente?	No Aplica	
Proyectar contrato de concesión minera	A la fecha el (los) proponente(s) no ha(n) desistido	No Aplica	

Tipo/Nombre de la tarea	Ítems de la lista de verificación	Resultados de la lista de verificación	Comentarios
Proyectar contrato de concesión minera	El (los) proponente(s) presenta(n) capacidad para ser titular(es) y cumplir sus obligaciones (Interdicción)?	No Aplica	
Actualizar lista de solicitantes y obtener firmas	Todos los proponentes firmaron el contrato de concesión?	Cumple	
Obtener firma del presidente	El área de la propuesta se encuentra libre de superposiciones con áreas excluibles de la minería?	Cumple	
Obtener firma del presidente	Todos los certificado(s) de Existencia y Representación legal o documento(s) correspondiente(s), según el caso, cuentan con la vigencia para la suscripción de contrato? REVISAR SI SE REQUIERE AQUI	Cumple	
Obtener firma del presidente	Consultado el Sistema de Información de Registro de Sanciones y Causas de Inhabilidad –SIRI de la Procuraduría General de la Nación se evidenció que ningún proponente / o ninguno de los proponentes/ se	Cumple	

Tipo/Nombre de la tarea	Ítems de la lista de verificación	Resultados de la lista de verificación	Comentarios
	encuentra(n) incurso(s) en causal de inhabilidad.		
Obtener firma del presidente	Consultado el Sistema de Información del Boletín de Responsables Fiscales “SIBOR” de la Contraloría General de la República se evidenció que ningún proponente / o ninguno de los proponentes / se encuentra(n) reportado(s) como responsable(s) fiscal(es)	Cumple	
Obtener firma del presidente	Consultado el Sistema de Antecedentes Judiciales de la Policía Nacional de Colombia se evidenció que el(los) proponente(s) NO tiene(n) asuntos pendientes con las autoridades judiciales	No Aplica	
Obtener firma del presidente	Consultado el Sistema de Registro Nacional de Medidas Correctivas "RNMC" se evidenció que ningún proponente / o ninguno de los proponentes / está(n) vinculado(s) en el citado registro.	No Aplica	
Obtener firma del presidente	El representante legal de la Sociedad u otra forma asociativa, NO presenta inhabilidad para contratar o	Cumple	

Tipo/Nombre de la tarea	Ítems de la lista de verificación	Resultados de la lista de verificación	Comentarios
	NO tiene asuntos pendientes con las autoridades judiciales. (En este punto, se debe verificar si el representante legal o apoderado se encuentra inhabilitado, es socio de la persona jurídica proponente y el tipo societario; y en caso de no serlo, se dejará la observación para efectos de la suscripción del contrato).		
Obtener firma del presidente	Consultada la base de datos de la Registraduría General de la Nación las cédulas de los proponentes están vigentes	No Aplica	
Obtener firma del presidente	A la fecha el (los) proponente(s) no ha(n) desistido	No Aplica	
Obtener firma del presidente	El (los) proponentes presenta capacidad para ser titular(es) y cumplir sus obligaciones (Interdicción)?	No Aplica	
Hacer concertación	Se generaron compromisos en la audiencia?	No Aplica	
Hacer concertación	Se generaron compromisos en la concertación?	No Aplica	

Tipo/Nombre de la tarea	Ítems de la lista de verificación	Resultados de la lista de verificación	Comentarios
Hacer concertación	Se inició proceso de concertación?	Cumple	
Hacer concertación	Se realizó audiencia?	Cumple	
Hacer concertación	Se realizó concertación?	Cumple	
Hacer concertación	Se requiere ajuste de área?	No Aplica	
Confirmar contenido del contrato	Una vez revisada la minuta es viable continuar con la suscripción del contrato de concesión minero	Cumple	ajustado según soportes enviado por el responsable
Confirmar contenido del contrato	Una vez revisada la minuta es viable continuar con la suscripción del contrato de concesión minero	Cumple	
Confirmar contenido del contrato	Una vez revisada la minuta es viable continuar con la suscripción del contrato de concesión minero	Cumple	

Resumen de la lista de la recomendación/decisión de la evaluación

Tipo/Nombre de la tarea	Resultado de la recomendación/decisión	Comentarios de la lista de evaluación
Hacer evaluación jurídica inicial	Sí	Revisada y valorada la documentación soporte y hechas las consultas de ley, se concluye que la propuesta CUMPLE con los requisitos de la evaluación inicial, por tanto, es procedente que avance a la evaluación final, así como a las evaluaciones técnica y económica.
Hacer evaluación económica	Requerir Revisión	El proponente y/o los proponentes de la placa RFO-15171 de fecha 24/JUN/2016. Deben diligenciar y adjuntar la información económica en la plataforma de Anna minería.
Hacer evaluación jurídica final	Sí	Verificados los requisitos de evaluación jurídica final, se concluye que la propuesta es viable jurídicamente y, por tanto, debe proceder a su evaluación económica y técnica y así, continuar con el trámite previo a la celebración del contrato de concesión.
Revisar documento	No	Todo ok.
Aprobar documento	No	Continuar trámite
Hacer evaluación técnica	Requerir Revisión	Una vez efectuada la revisión* de la información geográfica y técnica, dentro del trámite de la propuesta RFO-15171, para MINERALES DE ORO Y SUS CONCENTRADOS, de acuerdo con los "Lineamientos para la Evaluación de los Trámites y Solicitudes Mineras a Partir del Sistema de Cuadrícula Minera y Metodología para la Migración de los Títulos Mineros al Sistema de Cuadrícula" adoptadas por la Resolución 505 de 2 de agosto de 2019, cuenta con un área de 485,6618 hectáreas, ubicadas en el municipio de FALAN departamento de TOLIMA. Adicionalmente, se observa

Tipo/Nombre de la tarea	Resultado de la recomendación/desición	Comentarios de la lista de evaluación
		<p>lo siguiente: 1. Es necesario que el proponente(s) diligencie el formato A en la plataforma Anna Minería dado que el área de interés, a consecuencia de la transformación de la misma a cuadrícula minera cambió, lo cual produce variaciones en los valores e inversiones del Programa Mínimo Exploratorio de conformidad con la resolución 143 de 2017. Se le recuerda al proponente dar cumplimiento al artículo 270 de la ley 685 de 2001. 2. El área de la Propuesta de Contrato de Concesión RFO-15171, presenta Superposición con las siguientes capas: INF_ZONA MACROFOCALIZADA TOLIMA - Unidad Administrativa Especial de Gestión de Restitución de Tierras Despojadas. INF_ZONA MICROFOCALIZADA - Unidad de Restitución de Tierras - URT. INF_MAPA DE TIERRAS - AGENCIA NACIONAL DE HIDROCARBUROS. *Esta Revisión se realiza con base en la información existente en Anna Minería (módulos Evaluación de PCC y la clasificación de las distintas coberturas geográficas en el Visor Geográfico).</p>
Verificar si hay condiciones de requerimiento	Sí	Elaborar auto de requerimiento con el fin de que el proponente subsane el formato A y allegue información económica en ANNAMINERIA
Verificar parámetros e iniciar notificación	No	Continuar con el trámite de notificación de conformidad con el artículo 269 del Código de Minas.
Hacer evaluación jurídica inicial	Sí	La propuesta cumple con la evaluación jurídica inicial, proponente no presentó desistimiento alguno dentro de la PPC, se revisaron los antecedentes judiciales, fiscales y disciplinarios, encontrándose libre de sanciones; el proponente presentó dentro del término subsanación al requerimiento realizado en el AUTO No. AUT-210-2654

Tipo/Nombre de la tarea	Resultado de la recomendación/desición	Comentarios de la lista de evaluación
		del 15/JUN/2021, notificado en estado jurídico N° 100 del 23 de junio de 2021.
Hacer evaluación jurídica final	Sí	el proponente presentó dentro del término subsanación al requerimiento realizado en el AUTO No. AUT-210-2654 del 15/JUN/2021, notificado en estado jurídico N° 100 del 23 de junio de 2021.
Hacer evaluación técnica	Sí	<p>Una vez efectuada la revisión de la información geográfica y técnica, dentro del trámite de la propuesta RFO-15171, para MINERALES DE ORO Y SUS CONCENTRADOS, de acuerdo con los "Lineamientos para la Evaluación de los Trámites y Solicitudes Mineras a Partir del Sistema de Cuadrícula Minera y Metodología para la Migración de los Títulos Mineros al Sistema de Cuadrícula" adoptadas por la Resolución 505 de 2 de agosto de 2019, cuenta con un área de 485,6618 hectáreas, ubicadas en el municipio de FALAN, departamento de TOLIMA. Adicionalmente, se observa lo siguiente: 1. La empresa proponente allego respuesta al requerimiento efectuado mediante Auto Nro. 210-2654 del 15 de junio de 2021 publicado por estado 100 del 23 de junio de 2021. Una vez revisado el formato A allegado el 27 de julio de 2021, se evidencia que cumple a cabalidad con la resolución 143 de 2017, por lo cual es viable técnicamente continuar con el trámite de la solicitud. El proponente mediante radicado Nro. 20201000600442, dio respuesta al requerimiento realizado mediante Auto Nro. 003 del 24 de febrero de 2020, aceptando el polígono que contenía la celda 18N05G21C09A, y el cual es el polígono al que hace referencia la presente evaluación técnica. 2. El área de la Propuesta de Contrato de Concesión RFO-15171, presenta Superposición con las siguientes capas: SUPERPOSICION TOTAL: ZONA MACROFOCALIZADA: TOLIMA-Unidad Administrativa Especial de Gestión de Restitución de Tierras Despojadas. MAPA DE TIERRAS: 0870-AGENCIA NACIONAL DE HIDROCARBUROS- Geovisor Agencia Nacional de Hidrocarburos -</p>

Tipo/Nombre de la tarea	Resultado de la recomendación/decisión	Comentarios de la lista de evaluación
		<p>https://geovisor.anh.gov.co/tierras/. SUPERPOSICION PARCIAL: PREDIOS RURALES (36): Instituto Geográfico Agustín Codazzi - IGAC</p> <p>https://drive.google.com/uc?export=download&confirm=s46s&id=1FZmJq88-ZBF2ouofM9pDGd_UjKrVrC-. El proponente debe dar cumplimiento a lo estipulado en el ítem b) del artículo 35 de la ley 685 de 2001, una vez otorgado el contrato para poder realizar sus actividades mineras. ZONA MICROFOCALIZADA: 182-Unidad de Restitución de Tierras – URT- Tolima: Falan - RIM 0011 DEL 23 DE AGOSTO DE 2013. 3. Se le informa al proponente que no podrá intervenir las corrientes de agua que se encuentran dentro del polígono de la solicitud, toda vez que el formato A allegado y aprobado es para realizar actividades en otros terrenos *Esta evaluación se realiza con base en la información existente en AnnA Minería (módulos Evaluación de PCC y la clasificación de las distintas coberturas geográficas en el Visor Geográfico. El evaluador no se responsabiliza por coberturas geográficas ausentes o presentes después del momento de la evaluación ni por los cálculos automáticos o bloqueos de celdas en la información técnica generados por la plataforma).</p>
Hacer evaluación económica	Sí	<p>A partir de los requerimientos del AUTO No. AUT-210-2654 del 15/JUN/2021 y revisada la documentación contenida en la placa RFO-15171, radicado 7054-1, de fecha 27 de julio de 2021, se evidencia que el proponente MINERA VETAS, identificada con Nit. 900307948-0, ALLEGO la totalidad de los documentos requeridos para soportar la capacidad económica de acuerdo con lo establecido en el artículo 4º de la Resolución 352 del 4 de julio del 2018. El proponente MINERA VETAS, identificada con Nit. 900307948-0, CUMPLE con lo establecido en el artículo 4º Resolución 352 del 4 de julio del 2018. A partir de la información financiera presentada en los estados financieros comparados 2019 y 2018, se determinó que el proponente MINERA VETAS, identificada con Nit. 900307948-0, CUMPLE con la suficiencia financiera, de acuerdo con los criterios artículo 5º de la Resolución 352 del 2018 numeral 2</p>

Tipo/Nombre de la tarea	Resultado de la recomendación/decisión	Comentarios de la lista de evaluación
		<p>(Mediana Minería), literal B. A continuación, se presenta el cálculo de los indicadores Indicador de Liquidez. Resultado: 0,25. Regla: Cumple si es igual o mayor que 0,54. NO CUMPLE Indicador de Nivel de endeudamiento. Resultado 6%. Regla: Cumple si es igual o menor que 65%. CUMPLE Indicador Patrimonio. Resultado: \$23.640.249.000,00. Inversión: \$714.790.008,68. Regla: Debe ser igual o mayor que la inversión. CUMPLE Parágrafo 4. Se entenderá que el proponente o cesionario cumple con la capacidad financiera cuando cumpla con dos de los indicadores, haciéndose obligatorio el indicador de patrimonio para todos los casos</p>
Tomar decisión	Aprobar	La solicitud cumple con todos los requisitos establecidos en la normatividad aplicable, por tanto es viable llevarla a instancias de participación.
Verificar si hay condiciones de requerimiento	No	De conformidad con la(s) conclusión(es) resultantes del estudio técnico, económico y jurídico se evidencia que el(la) proponente CUMPLIO en debida forma con el requerimiento efectuado por la autoridad minera, se recomienda la continuidad del tramite a audiencia de concertación.
Aprobar documento	No	OK
Revisar documento	No	Firmar
Verificar parámetros e iniciar	No	cumple con las formalidades

Tipo/Nombre de la tarea	Resultado de la recomendación/decisión	Comentarios de la lista de evaluación
notificación		
Actualizar lista de solicitantes y obtener firmas	Todos los solicitantes del contrato firmaron	cumple con las formalidades - se carga documento se envía a presidencia con memorando No. 20212120865663
Hacer concertación	No	CUMPLE
Confirmar contenido del contrato	Sí	ajustado según soportes enviado por el responsable
Confirmar contenido del contrato	Sí	La sociedad proponente cumplió todos los requisitos vigentes, para otorgarle un contrato de concesión minera.
Confirmar contenido del contrato	Sí	Por favor proceder

Información de tarea

Número de tarea:

7050535

Número de radicado:

7054-1

Fecha de creación:

Tipo de transacción:

Propuesta de contrato de concesión

Fecha de inicio:

13/JUN/2021

Transacción radicada por:

(30676) MINERA VETAS

Estado:

Terminada

Tarea asignada a:

Lila Rosa Castro Calderon

Ver solicitud

Abrir el visor de mapa

Comentarios de la tarea:

Comentarios de la evaluación:

- [Revisar documento](#)
 - [Documentación](#)
-

Lista de verificación

Generador de documento

Tipo de plantilla:

Auto



[Guardar borrador](#) [Ver documento](#)

Tipo de documento:

Auto de Requerimiento PCC

[Agregar enunciado estándar](#)

Número de firmas:

Enunciado	Código estándar	Editar	Duplicar	Orden	Excluir	Eliminar
<p>Republica de Colombia</p>  <p>AGENCIA NACIONAL DE MINERIA VICEPRESIDENCIA DE CONTRATACIÓN Y TITULACIÓN GRUPO DE CONTRATACIÓN MINERA</p> <p>AUTO No. [NUMERO_ACTO_ADMINISTRATIVO] ([FECHA_ACTO_ADMINISTRATIVO])</p> <p><i>“Por medio del cual se efectúan unos requerimientos dentro de la propuesta de contrato de concesión minera [PLACA]”</i></p> <p>La Coordinación del Grupo de Contratación Minera de la Vicepresidencia de Contratación y Titulación de la Agencia Nacional de Minería ANM, en uso de sus facultades legales, en especial de las conferidas por el Decreto No. 4134 del 3 de noviembre de 2011, y las Resoluciones Nos. 0206 del 22 de marzo de 2013 y 121 del 4 de marzo de 2021, expedida por la Agencia Nacional de Minería y teniendo en cuenta los siguientes:</p>	3034			-		

Enunciado	Código o estándar	Editar	Duplicar	Orden	Excluir	Eliminar
<p>CONSIDERANDO</p> <p>Que el artículo 65 de la Ley 685 de 2001 establece “<i>El área para explorar y explotar terrenos de cualquier clase y ubicación con exclusión del cauce de las corrientes de agua, estará delimitada por un polígono de cualquier forma y orientación delimitado con referencia a la red geodésica nacional.</i>” Y a su vez, el artículo 66 señala que “<i>En la identificación y delimitación del área objeto de la propuesta y del contrato, serán de obligatoria aplicación los principios, criterios y reglas técnicas propias de la ingeniería, geología y la topografía, aceptadas y divulgadas oficialmente</i>”.</p> <p>Que el párrafo del artículo 21 de la Ley 1753 de 2015 consagra que “<i>(...) la Autoridad Minera Nacional podrá adoptar un sistema de cuadrícula para delimitar el área objeto de los contratos de concesión minera, la cual será única y continua. Así mismo podrá adaptar al sistema de cuadrículas los títulos mineros otorgados con anterioridad a la entrada en vigor de la presente ley, en caso de que el beneficiario de estos así lo decida</i>”.</p> <p>Que mediante la Resolución No. 504 de 18 de septiembre de 2018 “<i>(...) se adopta el sistema de cuadrícula para la Agencia Nacional de Minería - ANM,</i></p>						

Enunciado	Código o estándar	Editar	Duplicar	Orden	Excluir	Eliminar
<p><i>y se dictan otras disposiciones en materia de información geográfica”, especificando en el artículo 3° que “Se adopta como cuadrícula minera la conformada por un conjunto continuo de celdas de tres comas seis por tres comas seis segundos de arco (3,6" x 3,6") referidas a la red geodésica nacional vigente...”.</i></p> <p>Que así mismo, en el artículo 4° Ibidem, establece que <i>“Las solicitudes y propuestas presentadas con anterioridad y los contratos de concesión generados a partir de la puesta en operación del Sistema Integral de Gestión Minera estarán conformados espacialmente por celdas completas y colindantes por un lado de la cuadrícula minera”.</i></p> <p>Que el artículo 24 de la Ley 1955 de 2019, dispuso que <i>“La implementación del sistema de cuadrículas se llevará a cabo de acuerdo con las normas de información geoespacial vigentes y los lineamientos que para el efecto defina la autoridad minera nacional. Todas las solicitudes y propuestas se evaluarán con base en el sistema de cuadrícula minera implementado por la autoridad minera nacional. Por lo anterior no se permitirá la superposición de propuestas sobre una misma celda, con excepción de las concesiones concurrentes. Se entiende por celda el cuadro definido por la autoridad minera nacional como una unidad de medida para la delimitación del área de las solicitudes y contratos de concesión minera.”</i> (Negrillas fuera de texto).</p> <p>Que, por su parte, el inciso final del artículo 329 de la Ley 1955 de 2019, facultó a la autoridad minera para la definición del área mínima de acuerdo con las</p>						

Enunciado	Código o estándar	Editar	Duplicar	Orden	Excluir	Eliminar
<p>dimensiones adoptadas por el sistema de cuadrícula para las celdas mineras.</p> <p>Que mediante la Resolución No. 505 de 2 de agosto de 2019, modificada por la Resolución No. 703 de 31 de octubre de 2019, la Agencia Nacional de Minería adoptó los lineamientos para la evaluación de los trámites y solicitudes mineras a partir del sistema de cuadrícula y definió el área mínima, así mismo estableció que durante el periodo de transición se realizará la transformación y evaluación de las solicitudes mineras en el sistema de cuadrícula minera.</p> <p>Que mediante Decreto No. 2078 del 18 de noviembre de 2019 <i>“por el cual se sustituye la Sección 2 del Capítulo 1 del Título V de la Parte 2 del Libro 2 del Decreto No. 1073 de 2015, Único Reglamentario del Sector Administrativo de Minas y Energía, en lo relacionado con el establecimiento del Sistema Integral de Gestión Minera – SIGM”</i>, se estableció el Sistema Integral de Gestión Minera -SIGM-, como la única plataforma tecnológica para la radicación y gestión de los trámites a cargo de autoridad minera, así mismo se dispuso que su puesta en operación se realizaría por fases de acuerdo con lo dispuesto por la Agencia Nacional de Minería.</p> <p>Que, en cumplimiento de la normatividad anteriormente citada, el área de la propuesta de contrato de concesión se transformó al sistema de cuadrícula minera y migró al Sistema Integral de Gestión Minera, de conformidad con los lineamientos adoptados por la Resolución No. 505 de 2019. En consecuencia, mediante la aplicación informática AnnA Minería, en virtud de la Resolución No. 143 de 29 de marzo de</p>						

Enunciado	Código o están dar	Edit ar	Dupli car	Ord en	Excl uir	Elimi nar
<p>2017 “por medio de la cual se adoptan los términos de referencia señalados en el literal f del artículo 271, los artículos 278,339 y 340 del código de minas y se dictan otras disposiciones”, se pone a consideración de cada solicitante, de forma predeterminada, los valores correspondientes al formato A, de acuerdo con la nueva área resultado de la migración y el mineral de la presente propuesta, las actividades de exploración, con la determinación de las inversiones indispensables para realizar dichas actividades que en su conjunto componen el Programa Mínimo exploratorio correspondiente a la presente propuesta.</p> <p>Que el día 9 de junio de 2021, se evaluó técnicamente la propuesta de contrato de concesión No. [PLACA] y se determinó que: “(...)Una vez efectuada la revisión de la información geográfica y técnica, dentro del trámite de la propuesta [PLACA], para MINERALES DE ORO Y SUS CONCENTRADOS, de acuerdo con los “Lineamientos para la Evaluación de los Trámites y Solicitudes Mineras a Partir del Sistema de Cuadrícula Minera y Metodología para la Migración de los Títulos Mineros al Sistema de Cuadrícula” adoptadas por la Resolución No. 505 de 2 de agosto de 2019, cuenta con un área de 485,6618 hectáreas, ubicadas en el municipio de FALAN departamento de TOLIMA. Adicionalmente, se observa lo siguiente: 1. Es necesario que el proponente diligencie el formato A en la plataforma Anna Minería dado que el área de interés, a consecuencia de la transformación de esta a cuadrícula minera cambió, lo cual produce variaciones en los valores e inversiones del Programa Mínimo Exploratorio de conformidad con la Resolución No. 143 de 2017. <u>Se le recuerda al proponente dar cumplimiento al artículo 270 de la ley 685 de 2001.</u> 2. El área de la Propuesta de Contrato de Concesión [PLACA], presenta Superposición con las siguientes capas: INF_ZONA MACROFOCALIZADA TOLIMA - Unidad Administrativa Especial de Gestión de Restitución de Tierras Despojadas. INF_ZONA MICROFOCALIZADA - Unidad de Restitución de Tierras - URT. INF_MAPA DE TIERRAS - AGENCIA NACIONAL DE HIDROCARBUROS. Esta Revisión se realiza con base en la información existente en AnnA Minería (módulos</p>						

Enunciado	Código o estándar	Editar	Duplicar	Orden	Excluir	Eliminar
<p><i>Evaluación de PCC y la clasificación de las distintas coberturas geográficas en el Visor Geográfico).(…)</i>”.</p> <p>Que, dado que este formato es el correspondiente al documento que se debe entregar al momento de presentar la propuesta de contrato de concesión minera, se hace necesario que el proponente diligencie el formato A en la plataforma AnnA Minería, de acuerdo con las instrucciones contenidas en la evaluación técnica antes citada, cumpliendo lo establecido en los términos de la Resolución No. 143 de 29 de marzo de 2017.</p> <p>Que es de señalar que el formato A, de conformidad con el artículo 270 del código de minas, complementado por la ley 926 de 2004, debe estar refrendado por un profesional competente.</p> <p>Que la Agencia Nacional de Minería expidió la Resolución No. 352 del 4 de julio de 2018, <i>“Por la cual se fijan los criterios para evaluar la capacidad económica de las solicitudes de contrato de concesión, cesiones de derecho y cesión de áreas de qué trata el artículo 22 de la Ley 1753 de 2015, se deroga la Resolución No. 831 del 27 de noviembre de 2015 y se dictan otras disposiciones”</i>.</p>						

Enunciado	Código o estándar	Editar	Duplicar	Orden	Excluir	Eliminar
<p>Que el artículo 8° estableció “Transición. La presente Resolución se aplicará para la evaluación de la <i>capacidad económica de las solicitudes de contrato de concesión o cesión de derechos o de áreas que no hayan sido resueltas mediante acto administrativo en firme. En estos casos la Autoridad Minera requerirá a los interesados para que ajusten su solicitud de conformidad con lo dispuesto en la presente Resolución.</i>”.</p> <p>Que, de acuerdo con lo anterior, se hace necesario, igualmente, requerir al proponente, de conformidad con las nuevas condiciones de evaluación, para que, en cumplimiento de lo dispuesto en el artículo 4° literal A y B, de la Resolución No. 352 del 4 de julio de 2018, presente la siguiente información actualizada de acuerdo con el régimen tributario al que pertenece, así:</p> <p>1.Si son personas naturales del régimen simplificado deben allegar:</p> <p>A.1. Declaración de renta en caso de que el solicitante esté obligado a presentarla, según el Estatuto Tributario y el Registro Único Tributario - RUT, deberá allegar la declaración de renta correspondiente al periodo fiscal anterior a la radicación de la solicitud de contrato de concesión o cesión debidamente presentada. Se requiere que allegue la declaración de renta año gravable año gravable 2019.</p>						

Enunciado	Código o estándar	Editar	Duplicar	Orden	Excluir	Eliminar
<p>A.2. <i>Certificación de ingresos. Acreditar los ingresos necesarios para desarrollar el proyecto minero mediante certificación de ingresos expedida por un contador público titulado, quien deberá acompañarla con fotocopia simple de la matrícula profesional y el certificado de antecedentes disciplinarios vigente expedido por la Junta Central de Contadores. En dicha certificación debe constar la actividad generadora y la cuantía anual o mensual de los mismos. Se requiere que allegue la certificación de ingresos expedida por contador público titulado, correspondiente al año gravable 2019, dicha certificación debe allegarse acompañada de la copia de la tarjeta profesional del contador quien firma la certificación de ingresos y acompañada de la copia de los antecedentes disciplinarios vigentes del contador que firmo la certificación.</i></p>						
<p>A.3. <i>Extractos bancarios de los últimos tres (3) meses anteriores a la presentación de la documentación ante la Autoridad Minera. Los estados de cuentas emitidos por entidades del sector solidario deberán corresponder a entidades vigiladas y/o controladas por la Superintendencia de la Economía Solidaria. Se requiere que allegue extractos bancarios de los últimos tres meses anteriores a la fecha del requerimiento.</i></p>						
<p>A.4. <i>Registro Único Tributario - RUT actualizado. Se requiere que allegue RUT actualizado con fecha de generación del documento no superior a 30 días con respecto a la fecha del requerimiento.</i></p>						

Enunciado	Código o estándar	Editar	Duplicar	Orden	Excluir	Eliminar
<p>1. Si son personas naturales del régimen común y/o personas jurídicas deben allegar:</p> <p><i>B.1. Estados Financieros certificados y/o dictaminados de conformidad con lo establecido en el Decreto No. 2649 de 1993 o demás normas que lo sustituyan, modifiquen o adicionen, acompañados de la matrícula profesional y el certificado de antecedentes disciplinarios vigente expedido por la Junta Central de Contadores; correspondientes al periodo fiscal anterior a solicitud de contrato concesión o cesión. Se requiere que allegue Estados Financieros comparados con corte a diciembre 31 del año 2019-2018. Adjuntar copia de la tarjeta profesional y copia de los antecedentes disciplinarios vigentes del contador que firma los estados financieros.</i></p> <p><i>En el caso de las personas jurídicas que se encuentren en situación de subordinación o control de conformidad con la legislación nacional, podrán acreditar la capacidad económica con la presentación de los estados financieros de la matriz o controlante.</i></p> <p><i>De igual forma, las personas jurídicas, podrán acreditar la capacidad económica con la presentación de los estados financieros certificados y/o dictaminados de sus accionistas, sean estas empresas privadas o listadas en bolsa. En ambos casos, la persona jurídica solicitante deberá presentar comunicación formal de quien está acreditando la capacidad económica, en la que se indique el vínculo con la solicitante y autorizando la presentación de sus estados financieros. En dicha comunicación se deberá indicar los trámites</i></p>						


Enunciado	Código o están dar	Edit ar	Dupli car	Ord en	Excl uir	Elimi nar
<p>de solicitud de contratos de concesión o cesiones que respalda.</p> <p><i>B.2. Certificado de existencia y representación legal de la sociedad con una vigencia no mayor a treinta (30) días. Se requiere que allegue certificado de existencia y representación legal actualizada con respecto a la fecha del requerimiento.</i></p> <p><i>B.3. Declaración de renta correspondiente al último periodo fiscal declarado con respecto a la fecha de la radicación de la solicitud de contrato de concesión o cesión debidamente presentada. Se requiere que allegue la declaración de renta año gravable año gravable 2019.</i></p> <p><i>B.4.Registro Único Tributario - RUT actualizado. Se requiere que allegue RUT actualizado con fecha de generación del documento no superior a 30 días con respecto a la fecha del requerimiento.</i></p> <p>Que es de advertir al proponente que, en el evento en que no cumpla con los indicadores deberá acreditar la capacidad económica allegando un aval financiero, de conformidad con lo dispuesto en el párrafo 1º del artículo 5º de la Resolución No. 352 de 2.018.</p>						



Enunciado	Código o estándar	Editar	Duplicar	Orden	Excluir	Eliminar
<p>Que los párrafos 1 y 2 del artículo 5° de la Resolución No. 352 de 2.018, establecen:</p> <p><i>“Parágrafo 1. Los proponentes o cesionarios que no cumplan con los requisitos señalados anteriormente total o parcialmente podrán acreditar la capacidad económica (total o faltante) a través de un aval financiero para lo cual podrá usar una o más de las siguientes alternativas: i) garantía bancaria, ii) carta de crédito, iii) aval bancario o iv) cupo de crédito. En dichos documentos se deberá señalar el beneficiario, el valor, el plazo y la destinación de los recursos para el proyecto minero. Este debe garantizar que el proponente o cesionario dispondrá de los recursos suficientes para asegurar la ejecución del proyecto minero de acuerdo con el Programa Mínimo de Exploración o para desarrollar las inversiones pendientes de ejecutar según lo informado en el PTO presentado por el cedente.</i></p> <p><i>Parágrafo 2. Los proponentes o cesionarios podrán optar por garantizar los recursos del proyecto minero y cumplir con la suficiencia financiera, tratándose de un contrato de concesión o de una cesión, utilizando simultáneamente sus propios recursos y el aval financiero”.</i></p> <p>Que la capacidad económica que se pretenda demostrar debe estar acorde con el Formato A que se diligencie en los términos del presente requerimiento, en cumplimiento de la Resolución No. 143 del 29 de marzo de 2017. Dicha capacidad se acredita con el</p>						




Enunciado	Código o estándar	Editar	Duplicar	Orden	Excluir	Eliminar
<p>cumplimiento de los indicadores financieros de conformidad con las fórmulas de evaluación dispuestas en los artículos 5 o 6 de la Resolución No. 352 del 04 de julio de 2018 y los rangos de clasificación de la minería establecidos en los numerales 2.2.5.1.5.4 y 2.2.5.1.5.5 del artículo 1° del Decreto No. 1666 de 2016.</p> <p>Que, así las cosas, se hace necesario que el proponente diligencie, igualmente, la información que soporta la capacidad económica y adjunte en la plataforma Anna Minería la documentación necesaria para acreditar la capacidad económica de conformidad con la evaluación y el régimen económico al cual pertenece y teniendo en cuenta los rangos de clasificación establecidos en los numerales 2.2.5.1.5.4 y 2.2.5.1.5.5 del artículo 1° del Decreto No. 1666 de 2016.</p> <p>Que el artículo séptimo de la Resolución No. 352 del 04 de julio de 2018 establece:</p> <p><i>“ARTÍCULO 7. REQUERIMIENTOS. La autoridad minera podrá requerir al interesado para que ajuste la solicitud en el término máximo de un mes, de conformidad con el artículo 17 de la Ley 1437 de 2011. (...).</i></p>						

Enunciado	Código o estándar	Editar	Duplicar	Orden	Excluir	Eliminar
<p>Que, en mérito de lo expuesto,</p> <p>DISPONE</p> <p>ARTÍCULO PRIMERO.- Requerir a la sociedad MINERA VETAS, identificada con Nit. 900307948-0, para que dentro del término perentorio de treinta (30) días contados a partir del día siguiente de la notificación por estado de la presente providencia, diligencie el Programa Mínimo Exploratorio-Formato A en la plataforma AnnA Minería, de conformidad con el literal f) del artículo 271 del Código de Minas y la Resolución No. 143 de 2017, proferida por la Agencia Nacional de Minería y en consonancia con la parte motiva de este acto administrativo. Es preciso advertir al proponente, que el nuevo Formato A, debe cumplir con lo preceptuado en el artículo 270 del Código de Minas, complementado por la Ley 926 de 2004, so pena de rechazo de la propuesta de contrato de concesión No. [PLACA].</p> <p>ARTÍCULO SEGUNDO.- Requerir a la sociedad MINERA VETAS, identificada con Nit. 900307948-0, para que dentro del término perentorio de un (01) mes contado a partir del día siguiente a la notificación de la presente providencia, diligencie y/o adjunte la información que soporta la capacidad económica, a través de la plataforma AnnA Minería, de conformidad con lo expuesto en la parte motiva del presente acto; y en caso de que el proponente no cumpla con la suficiencia financiera para soportar la capacidad económica, deberá acreditarla (total o faltante) a través de un aval financiero, so pena de entenderse</p>						

Enunciado	Código o estándar	Editar	Duplicar	Orden	Excluir	Eliminar
<p>desistida la propuesta de contrato de concesión minera No. [PLACA].</p> <p>Es de advertir que la capacidad económica que se pretenda demostrar debe estar acorde con el Formato A que se aprobó en cumplimiento de la resolución No. 143 del 29 de marzo de 2.017 y se debe acreditar el indicador de suficiencia financiera de conformidad con la fórmula de evaluación dispuesta en el artículo 5 de la Resolución No. 352 del 04 de julio de 2018 y los rangos de clasificación de la minería establecidos en los numerales 2.2.5.1.5.4 y 2.2.5.1.5.5 del artículo 1° del Decreto No. 1666 de 2016.</p> <p>ARTÍCULO TERCERO.- Notificar por estado el presente acto administrativo a la sociedad MINERA VETAS, identificada con Nit. 900307948-0, por intermedio de su representante legal o quien haga sus veces, de conformidad con el artículo 269 del Código de Minas.</p> <p>ARTÍCULO CUARTO.- Contra el presente auto no procede recurso alguno, por ser un acto administrativo de trámite de conformidad con el artículo 75 de la Ley 1437 de 2011.</p> <p>NOTIFÍQUESE Y CÚMPLASE</p>						

Enunciado	Código estándar	Editar	Duplicar	Orden	Excluir	Eliminar
<p>LUCERO CASTAÑEDA HERNÁNDEZ Coordinadora Grupo de Contratación Minera</p> <p>MIS3-P-001-F-021 / V_</p>						
<p>DEPARTAMENTO DE ANTIOQUIA GOBERNACIÓN</p>	4701					

Enunciado	Código estándar	Editar	Duplicar	Orden	Excluir	Eliminar
<p>AUTO No. [NUMERO_ACTO_ADMINISTRATIVO] ([FECHA_ACTO_ADMINISTRATIVO])</p> <p><i>“Por medio del cual se efectúa un requerimiento dentro de la propuesta de contrato de concesión minera [PLACA]”</i></p>	3036					
<p>La Coordinación del Grupo de Contratación Minera de la Vicepresidencia de Contratación y Titulación de la Agencia Nacional de Minería ANM, en uso de sus facultades legales, en especial de las conferidas por el Decreto 4134 del 3 de noviembre de 2011, y las Resoluciones Nos. 0206 de 22 de marzo de 2013, modificada por la 223 de 29 de abril del 2021 y 121 de 4 de marzo de 2021, expedidas por la Agencia Nacional de Minería y teniendo en cuenta los siguientes:</p>	3037					

Enunciado	Código estándar	Editar	Duplicar	Orden	Excluir	Eliminar
<p>EL SECRETARIO DE MINAS del Departamento de Antioquia, en uso de sus atribuciones conferidas por la Ordenanza No. 12 de 2008 y el Decreto No. 2575 del 14 de octubre de 2008, las Resoluciones No. 40420 del 14 de mayo de 2019 y la 40115 del 31 de marzo de 2020 del Ministerio de Minas y Energía, y las Resoluciones No 237 del 30 abril de 2019, 113 del 30 de marzo de 2020 y 624 del 29 de diciembre de 2020, de la Agencia Nacional de Minería -ANM y</p>	4700					
<p>CONSIDERANDOS</p>	3040					
<p>Que el artículo 65 de la Ley 685 de 2001 establece <i>“El área para explorar y explotar terrenos de cualquier clase y ubicación con exclusión del cauce de las corrientes de agua, estará delimitada por un polígono de cualquier forma y orientación delimitado con referencia a la red geodésica nacional.”</i> Y a su vez, el artículo 66 señala <i>“En la identificación y delimitación del</i></p>	3041					

Enunciado	Código o estándar	Editar	Duplicar	Orden	Excluir	Eliminar
<p><i>área objeto de la propuesta y del contrato, serán de obligatoria aplicación los principios, criterios y reglas técnicas propias de la ingeniería, geología y la topografía, aceptadas y divulgadas oficialmente”.</i></p> <p>Que el párrafo del artículo 21 de la Ley 1753 de 2015 consagra que “(...) la Autoridad Minera Nacional podrá adoptar un sistema de cuadrícula para delimitar el área objeto de los contratos de concesión minera, la cual será única y continua. Así mismo podrá adaptar al sistema de cuadrículas los títulos mineros otorgados con anterioridad a la entrada en vigencia de la presente ley, en caso de que el beneficiario de estos así lo decida”.</p> <p>Que mediante la Resolución No. 504 de 18 de septiembre de 2018 “(...) se adopta el sistema de cuadrícula para la Agencia Nacional de Minería - ANM, y se dictan otras disposiciones en materia de información geográfica”, especificando en el artículo 3° que “Se adopta como cuadrícula minera la conformada por un conjunto continuo de celdas de tres coma seis por tres coma seis segundos de arco (3,6" x 3,6") referidas a la red geodésica nacional vigente...”.</p> <p>Que así mismo, en el artículo 4° ibídem, establece que “Las solicitudes y propuestas presentadas con anterioridad y los contratos de concesión generados a partir de la puesta en operación del Sistema Integral de Gestión Minera estarán conformados espacialmente por celdas completas y colindantes por un lado de la</p>						

Enunciado	Código o estándar	Editar	Duplicar	Orden	Excluir	Eliminar
<p><i>cuadrícula minera”.</i></p> <p>Que el artículo 24 de la Ley 1955 de 2019, dispuso que <i>“La implementación del sistema de cuadrículas se llevará a cabo de acuerdo con las normas de información geoespacial vigentes y los lineamientos que para el efecto defina la autoridad minera nacional. Todas las solicitudes y propuestas se evaluarán con base en el sistema de cuadrícula minera implementado por la autoridad minera nacional. Por lo anterior no se permitirá la superposición de propuestas sobre una misma celda, con excepción de las concesiones concurrentes. Se entiende por celda el cuadro definido por la autoridad minera nacional como una unidad de medida para la delimitación del área de las solicitudes y contratos de concesión minera.”</i> (Negrillas fuera de texto)</p> <p>Que por su parte, el inciso final del artículo 329 de la Ley 1955 de 2019, facultó a la autoridad minera para la definición del área mínima de acuerdo con las dimensiones adoptadas por el sistema de cuadrícula para las celdas mineras.</p> <p>Que mediante la Resolución 505 de 2 de agosto de 2019, modificada por la Resolución 703 de 31 de octubre de 2019, la Agencia Nacional de Minería adoptó los lineamientos para la evaluación de los trámites y solicitudes mineras a partir del sistema de cuadrícula y definió el área mínima, así mismo estableció que durante el periodo de transición se realizará la transformación y evaluación de las solicitudes</p>						

Enunciado	Código o estándar	Editar	Duplicar	Orden	Excluir	Eliminar
<p>mineras en el sistema de cuadrícula minera.</p> <p>Que mediante Decreto N° 2078 del 18 de noviembre de 2019 <i>“por el cual se sustituye la Sección 2 del Capítulo 1 del Título V de la Parte 2 del Libro 2 del Decreto 1073 de 2015, Único Reglamentario del Sector Administrativo de Minas y Energía, en lo relacionado con el establecimiento del Sistema Integral de Gestión Minera – SIGM”</i>, se estableció el Sistema Integral de Gestión Minera -SIGM-, como la única plataforma tecnológica para la radicación y gestión de los trámites a cargo de autoridad minera, así mismo se dispuso que su puesta en operación se realizaría por fases de acuerdo con lo dispuesto por la Agencia Nacional de Minería.</p> <p>De acuerdo con lo anterior, el área de la propuesta de contrato de concesión fue transformado al sistema de cuadrícula minera y migrado al Sistema Integral de Gestión Minera, de acuerdo con los lineamientos adoptados por la Resolución 505 de 2019, de esta forma, mediante la aplicación informática AnnA Minería, con base en los lineamientos dados en la resolución 143 de 29 de marzo de 2017 <i>“por medio de la cual se adoptan los términos de referencia señalados en el literal f del artículo 271, los artículos 278,339 y 340 del código de minas y se dictan otras disposiciones”</i> se pone a consideración del solicitante de forma predeterminada los valores correspondientes al formato A, de acuerdo con la nueva área resultado de la migración y el mineral de la presente propuesta las actividades de exploración con la determinación de las</p>						

Enunciado	Código o estándar	Editar	Duplicar	Orden	Excluir	Eliminar
<p>inversiones indispensables para realizar dichas actividades que en su conjunto componen el Programa Mínimo exploratorio que corresponde a la presente propuesta.</p> <p>Dado que este formato es el correspondiente al documento que se debe entregar al momento de presentar la propuesta de contrato de concesión minera es necesario que el proponente diligencie el formato A en la plataforma AnnA Minería, cumpliendo lo establecido en los términos de la resolución 143 de 29 de marzo de 2017.</p> <p>Es de señalar que el formato A, de conformidad con el artículo 270 del código de minas, complementado por la ley 926 de 2004, debe estar refrendado por un profesional competente.</p> <p>Al momento de diligenciar el Formato A en la plataforma, el proponente debe tener en cuenta que el año 3 es la fase para realizar la evaluación y el modelo geológico, conforme lo establecido con el literal 9 del Formato A que indica: <i>“La inversión a realizar en “Aspectos Ambientales Etapa de Exploración” se deberá realizar en las dos primeras fases y acorde con el año de ejecución de las actividades exploratorias de acuerdo a las Guías Minero Ambientales de Exploración”...</i>; lo que nos lleva a que las actividades exploratorias y su correspondiente actividad ambiental se deben realizar en los años 1 y 2 de acuerdo con la Tabla 3 de la Resolución 143 del 29 de marzo de 2017, por tanto en el año 3 no se deben incluir actividades exploratorias ni ambientales.</p> <p>Que el artículo 273 del Código de Minas,</p>						

Enunciado	Código o estándar	Editar	Duplicar	Orden	Excluir	Eliminar
<p>determina:</p> <p>Artículo 273. Objeciones a la propuesta. La propuesta se podrá corregir o adicionar, por una sola vez, por la autoridad minera, si no puede identificarse al proponente, no se puede localizar el área o trayecto pedido, no se ajusta a los términos de referencia o guías o no se acompaña de los permisos previos en los casos señalados en el artículo 34 de este Código, cuando dicha área o trayecto estuvieren ubicados en los lugares o zonas mencionados en dicha disposición. El término para corregir o subsanar la propuesta será de hasta treinta (30) días y la autoridad minera contará con un plazo de treinta (30) días para resolver definitivamente.</p> <p>Que en ese mismo sentido, la capacidad económica de que trata el artículo 22 de la Ley 1753 del 9 de junio de 2015 - Plan Nacional de Desarrollo 2014-2018, debe ser ajustada de acuerdo al nuevo Programa Mínimo Exploratorio diligenciado por el proponente.</p> <p>Que la Agencia Nacional de Minería expidió la Resolución No 352 del 4 de julio de 2018, <i>“Por la cual se fijan los criterios para evaluar la capacidad económica de las solicitudes de contrato de concesión, cesiones de derecho y cesión de áreas de qué trata el artículo 22 de la Ley 1753 de 2015, se deroga la Resolución No 831 del 27 de noviembre de 2015 y se dictan otras disposiciones”</i></p> <p>El artículo 8° estableció <i>“.Transición. La presente Resolución se aplicará para la evaluación de la capacidad económica de las solicitudes de</i></p>						

Enunciado	Código o están dar	Edit ar	Dupli car	Ord en	Excl uir	Elimi nar
<p><i>contrato de concesión o cesión de derechos o de áreas que no hayan sido resueltas mediante acto administrativo en firme. En estos casos la Autoridad Minera requerirá a los interesados para que ajusten su solicitud de conformidad con lo dispuesto en la presente Resolución.”</i></p> <p>De acuerdo con lo anterior, se hace necesario requerir al proponente, de acuerdo a las nuevas condiciones de evaluación, para que, de acuerdo con lo dispuesto en el artículo 4° literal A y B, de la Resolución No 352 del 4 de julio de 2018, presente la siguiente información actualizada de acuerdo al régimen tributario al que pertenecen.</p> <p>1. Si son personas naturales del régimen simplificado deben allegar:</p> <p><i>A.1. Declaración de renta en caso de que el solicitante esté obligado a presentarla, según el Estatuto Tributario y el Registro Único Tributario - RUT, deberá allegar la declaración de renta correspondiente al periodo fiscal anterior a la radicación de la solicitud de contrato de concesión o cesión debidamente presentada. Se requiere que allegue la declaración de renta año gravable 2019.</i></p> <p><i>A.2. Certificación de ingresos. Acreditar los ingresos necesarios para desarrollar el proyecto minero mediante certificación de ingresos expedida por un contador público titulado, quien deberá acompañarla con fotocopia simple de la matrícula profesional y el certificado de antecedentes disciplinarios vigente expedido por la Junta Central de Contadores. En dicha</i></p>						

Enunciado	Código o estándar	Editar	Duplicar	Orden	Excluir	Eliminar
<p><i>certificación debe constar la actividad generadora y la cuantía anual o mensual de los mismos. Se requiere que allegue la certificación de ingresos expedida por contador público titulado, correspondiente al año gravable 2019, dicha certificación debe allegarse acompañada de la copia de la tarjeta profesional del contador quien firma la certificación de ingresos y acompañada de la copia de los antecedentes disciplinarios vigente del contador que firmó la certificación.</i></p> <p><i>A.3. Extractos bancarios de los últimos tres (3) meses anteriores a la presentación de la documentación ante la Autoridad Minera. Los estados de cuentas emitidos por entidades del sector solidario deberán corresponder a entidades vigiladas y/o controladas por la Superintendencia de la Economía Solidaria. Se requiere que allegue extractos bancarios de los últimos tres meses anteriores a la fecha del requerimiento.</i></p> <p><i>A.4. Registro Único Tributario - RUT actualizado. Se requiere que allegue RUT actualizado con fecha de generación del documento no superior a 30 días con respecto a la fecha del requerimiento.</i></p> <p>1. Si son personas naturales del régimen común y/o personas jurídicas deben allegar:</p> <p><i>B.1. Estados Financieros certificados y/o dictaminados de conformidad con lo establecido en el Decreto 2649 de 1993 o demás normas que lo sustituyan, modifiquen o adicionen, acompañados de la matrícula profesional y el</i></p>						



Enunciado	Código o estándar	Editar	Duplicar	Orden	Excluir	Eliminar
<p><i>certificado de antecedentes disciplinarios vigente expedido por la Junta Central de Contadores; correspondientes al periodo fiscal anterior a solicitud de contrato concesión o cesión. Se requiere que allegue Estados Financieros comparados con corte a diciembre 31 del año 2019-2018. Adjuntar copia de la tarjeta profesional y copia de los antecedentes disciplinarios vigentes del contador que firma los estados financieros.</i></p> <p><i>En el caso de las personas jurídicas que se encuentren en situación de subordinación o control de conformidad con la legislación nacional, podrán acreditar la capacidad económica con la presentación de los estados financieros de la matriz o controlante.</i></p> <p><i>De igual forma, las personas jurídicas, podrán acreditar la capacidad económica con la presentación de los estados financieros certificados y/o dictaminados de sus accionistas, sean estas empresas privadas o listadas en bolsa. En ambos casos, la persona jurídica solicitante deberá presentar comunicación formal de quien está acreditando la capacidad económica, en la que se indique el vínculo con la solicitante y autorizando la presentación de sus estados financieros. En dicha comunicación se deberá indicar los trámites de solicitud de contratos de concesión o cesiones que respalda.</i></p> <p>B.2. Certificado de existencia y representación legal de la sociedad con una vigencia no mayor a treinta (30) días. <i>Se requiere que allegue certificado de existencia y</i></p>						




Enunciado	Código o estándar	Editar	Duplicar	Orden	Excluir	Eliminar
<p><i>representación legal actualizada con respecto a la fecha del requerimiento.</i></p> <p><i>B.3. Declaración de renta correspondiente al último periodo fiscal declarado con respecto a la fecha de la radicación de la solicitud de contrato de concesión o cesión debidamente presentada. Se requiere que allegue la declaración de renta año gravable año gravable 2019.</i></p> <p><i>B.4.Registro Único Tributario - RUT actualizado. Se requiere que allegue RUT actualizado con fecha de generación del documento no superior a 30 días con respecto a la fecha del requerimiento.</i></p> <p>Es de advertir al proponente que, en el evento en que no cumplan con los indicadores deberán acreditar la capacidad económica allegando un aval financiero, de conformidad con lo dispuesto en el párrafo 1º del artículo 5º de la Resolución 352 de 2.018.</p> <p>Artículo 5º de la Resolución 352 de 2.018:</p> <p><i>Parágrafo 1. Los proponentes o cesionarios que no cumplan con los requisitos señalados anteriormente total o parcialmente, podrán acreditar la capacidad económica (total o faltante) a través de un aval financiero para lo cual podrá usar una o más de las siguientes alternativas: i) garantía bancaria, ii) carta de crédito, iii) aval bancario o iv) cupo de crédito. En dichos documentos se deberá señalar el beneficiario, el valor, el plazo y la destinación de los recursos para el proyecto minero. Este debe garantizar que el proponente o cesionario dispondrá de los recursos suficientes para</i></p>						


Enunciado	Código o estándar	Editar	Duplicar	Orden	Excluir	Eliminar
<p><i>asegurar la ejecución del proyecto minero de acuerdo con el Programa Mínimo de Exploración o para desarrollar las inversiones pendientes de ejecutar según lo informado en el PTO presentado por el cedente.</i></p> <p><i>Parágrafo 2. Los proponentes o cesionarios podrán optar por garantizar los recursos del proyecto minero y cumplir con la suficiencia financiera, tratándose de un contrato de concesión o de una cesión, utilizando simultáneamente sus propios recursos y el aval financiero.</i></p> <p>La capacidad económica que se pretenda demostrar, debe estar acorde con el Formato A que se diligencie en los términos del presente requerimiento, en cumplimiento de la resolución No. 143 del 29 de marzo de 2017. Dicha capacidad se acredita con el cumplimiento de los indicadores financieros de conformidad con las fórmulas de evaluación dispuestas en los artículos 5 o 6 de la Resolución No 352 del 04 de julio de 2018 y los rangos de clasificación de la minería establecidos en los numerales 2.2.5.1.5.4 y 2.2.5.1.5.5 del artículo 1° del Decreto 1666 de 2016.</p> <p>Así las cosas, se hace necesario que el proponente diligencie la información que soporta la capacidad económica y adjunte en la plataforma AnnA Minería la documentación necesaria para acreditar la capacidad económica de conformidad con la evaluación económica y el régimen económico al cual pertenece y teniendo</p>						


Enunciado	Código o estándar	Editar	Duplicar	Orden	Excluir	Eliminar
<p>en cuenta los rangos de clasificación establecidos en los numerales 2.2.5.1.5.4 y 2.2.5.1.5.5 del artículo 1° del Decreto 1666 de 2016.</p> <p>Que el artículo séptimo de la referida resolución establece:</p> <p><i>“ARTÍCULO 7. REQUERIMIENTOS. La autoridad minera podrá requerir al interesado para que ajuste la solicitud en el término máximo de un mes, de conformidad con el artículo 17 de la Ley 1437 de 2011.(...)”.</i></p> <p>Que en mérito de lo expuesto,</p> <p style="text-align: center;">DISPONE</p> <p>ARTÍCULO PRIMERO. - Requerir al(los) proponente(s) [SOLICITANTES_INFO], para que dentro del término perentorio de treinta (30) días contados a partir del día siguiente de la notificación por estado de la presente providencia, diligencie el Programa Mínimo Exploratorio – Formato A en la plataforma AnnA Minería, de conformidad con el literal f) del artículo 271 del Código de Minas y la Resolución No. 143 de 2017, proferida por la Agencia Nacional de Minería. Es preciso advertir al solicitante, que el nuevo Formato A, debe cumplir con lo preceptuado en el artículo 270 del Código de Minas, complementado por la Ley 926 de 2004, so pena de rechazo de la propuesta de contrato de concesión No. [PLACA].</p> <p>ARTÍCULO SEGUNDO. – Requerir al(los) proponente(s) [SOLICITANTES_INFO], para que en el término perentorio de un (1) mes,</p>						




Enunciado	Código o estándar	Editar	Duplicar	Orden	Excluir	Eliminar
<p>contado a partir del día siguiente de la notificación por estado de la presente providencia, diligencie y adjunte la información que soporta la capacidad económica, a través de la plataforma AnnA Minería, de conformidad con lo expuesto en la parte motiva del presente acto; y en caso de que la sociedad proponente, no cumpla con la suficiencia financiera para soportar la capacidad económica deberá acreditarla (total o faltante) a través de un aval financiero, so pena de entender desistida el trámite de la propuesta de contrato de concesión No. [PLACA].</p> <p>Es de advertir que la capacidad económica que se pretenda demostrar, debe estar acorde con el Formato A que se diligenció en el sistema en cumplimiento de la resolución No. 143 del 29 de marzo de 2017 y se debe acreditar el indicador de suficiencia financiera de conformidad con la fórmula de evaluación dispuesta en el artículo 5 de la Resolución No 352 del 04 de julio de 2018 y los rangos de clasificación de la minería establecidos en los numerales 2.2.5.1.5.4 y 2.2.5.1.5.5 del artículo 1° del Decreto 1666</p> <p>ARTÍCULO TERCERO. – Notificar por estado el presente acto a los proponentes, de conformidad con el artículo 269 del Código de Minas.</p> <p>ARTÍCULO CUARTO. - Contra el presente auto no procede recurso alguno, por ser un acto administrativo de trámite de conformidad con el artículo 75 de la Ley 1437 de 2011.</p>						


Enunciado	Código o estándar	Editar	Duplicar	Orden	Excluir	Eliminar
Que el (los) proponente (s) [SOLICITANTES_INFO], radicaron el día [FECHA_RADICACION], propuesta de contrato de concesión para la exploración y explotación de un yacimiento clasificado técnicamente como [MINERALES], ubicado en el (los) municipios de [MUNICIPIOS], departamento (s) de [DEPARTAMENTOS], a la cual le correspondió el expediente No. [PLACA].	3042					
Que el día [FECHA_DE_EVALUACION_JURIDICA_FINAL], se evaluó jurídicamente la propuesta de contrato de concesión No. [PLACA] y se determinó que: [DECISION_DE_EVALUACION_JURIDICA_FINAL]	3045					



Enunciado	Código estándar	Editar	Duplicar	Orden	Excluir	Eliminar
Que el día [FECHA_DE_EVALUACION_TECNICA], se evaluó técnicamente la propuesta de contrato de concesión No. [PLACA] y se determinó que: [DECISION_DE_EVALUACION_TECNICA]	3043					
Que el día [FECHA_DE_EVALUACION_ECONOMICA], se evaluó la capacidad economica de los solicitantes de la propuesta de contrato de concesión No. [PLACA] y se determinó que: [DECISION_DE_EVALUACION_ECONOMICA]	3044					
Que el artículo 35 del Código de Minas, determina: Articulo 35. Zonas de mineria restringida. Podran efectuarse trabajos y obras de exploracion y de explotacion de minas en las siguientes zonas y lugares, con las restricciones que se expresan a continuacion: “(…) c) En las zonas definidas como de especial interes arqueologico, historico o cultural	3046					


Enunciado	Código o estándar	Editar	Duplicar	Orden	Excluir	Eliminar
<p>siempre y cuando se cuente con la autorización de la autoridad competente;</p> <p>e) En las áreas ocupadas por una obra pública o adscritas a un servicio público siempre y cuando:</p> <p>i. Cuente con el permiso previo de la persona a cuyo cargo estén el uso y gestión de la obra o servicio;</p> <p>ii. que las normas aplicables a la obra o servicio no sean incompatibles con la actividad minera por ejecutarse y</p> <p>iii. que el ejercicio de la minería en tales áreas no afecte la estabilidad de las construcciones e instalaciones en uso de la obra o servicio.</p>						
<p>Que el artículo 64 del Código de Minas, determina:</p> <p>"(...) Artículo 64. Área en corrientes de agua. El área de la concesión cuyo objeto sea la exploración y explotación de minerales en el cauce de una corriente de agua, estará determinada por un polígono de cualquier forma que dentro de sus linderos abarque dicho cauce continuo en un trayecto máximo de dos (2) kilómetros, medidos por una de sus márgenes.</p> <p>El área para explorar y explotar minerales en el cauce y las riberas de una corriente de agua, será de hasta cinco mil (5.000) hectáreas, delimitadas por un polígono de cualquier forma y dentro de cuyos linderos contenga un trayecto de hasta cinco (5) kilómetros, medidos por una</p>	3048					

Enunciado	Código o estándar	Editar	Duplicar	Orden	Excluir	Eliminar
de sus márgenes.						
<p>Que respecto a la superposición parcial de XXX que presenta la propuesta de contrato de concesión No. [PLACA], con el título No. XXXX y PTO o PTI aprobado para minerales XXXXX, es necesario traer a colación el artículo 63 de la Ley 685 de 2001, que frente al tema de las concesiones concurrentes establece:</p> <p>“CONCESIONES CONCURRENTES. Sobre el área objeto de una concesión en la que se cuente con el Programa de Trabajos y Obras, podrán los terceros solicitar y obtener un nuevo contrato sobre minerales distintos de los de aquella si el concesionario no ha ejercitado el derecho a adicionar el objeto de su contrato, en los términos del artículo 62 anterior. (...)”</p> <p>Que por su parte el párrafo del Artículo 2.2.5.2.1.2 del Decreto 1073 de 2015, establece:</p> <p>“PARÁGRAFO. En caso de presentarse solicitud de concesión concurrente en una superposición parcial, se procederá a informar al interesado con el fin de que dentro de los diez (10) días siguientes, manifieste si renuncia al área superpuesta. En caso contrario, se adelantará el trámite previsto en el artículo 63 del Código de Minas y en la presente sección.”</p>	3047					



Enunciado	Código o estándar	Editar	Duplicar	Orden	Excluir	Eliminar
Que respecto al plano aportado, no cumple con lo establecido por la Resolución 40600 del 27 de mayo de 2015 expedida por el Ministerio de Minas y Energía. Que el Plano hace parte de los requisitos de la propuesta de contrato concesión de conformidad con lo establecido en el literal g, del artículo 271 del Código de Minas.	3049					
Que el Programa Mínimo Exploratorio, Formato A contenido en los términos de referencia adoptados mediante Resolución No. 143 de 29 de marzo de 2017 de la Agencia Nacional de Minería, hace parte de los requisitos de la propuesta de contrato de concesión de conformidad con lo establecido en el literal f, del artículo 271 del Código de Minas.	3050					
Que respecto al Programa Mínimo Exploratorio aportado, no cumple con lo establecido por la	3051					



Enunciado	Código o estándar	Editar	Duplicar	Orden	Excluir	Eliminar
<p>Resolución 143 de 2017, expedida por la Agencia Nacional de Minería.</p> <p>Al momento de diligenciar el Formato A en la plataforma, el proponente debe tener en cuenta que el año 3 es la fase para realizar la evaluación y el modelo geológico, conforme lo establecido con el literal 9 del Formato A que indica: <i>“La inversión a realizar en “Aspectos Ambientales Etapa de Exploración” se deberá realizar en las dos primeras fases y acorde con el año de ejecución de las actividades exploratorias de acuerdo a las Guías Minero Ambientales de Exploración”...</i>; lo que nos lleva a que las actividades exploratorias y su correspondiente actividad ambiental se deben realizar en los años 1 y 2 de acuerdo con la Tabla 3 de la Resolución 143 del 29 de marzo de 2017, por tanto en el año 3 no se deben incluir actividades exploratorias ni ambientales.</p>						
<p>Que mediante la Resolución No 352 del 04 de julio de 2018, la Agencia Nacional de Minería, estableció los criterios y documentos soporte para evaluar la capacidad económica de las solicitudes de contrato de concesión, cesión de derechos y cesión de áreas de qué trata el artículo 22 de la Ley 1753 de 2015.</p> <p>Que el artículo séptimo de la referida resolución establece:</p>	3052					



Enunciado	Código estándar	Editar	Duplicar	Orden	Excluir	Eliminar
“ARTÍCULO 7. REQUERIMIENTOS. La autoridad minera podrá requerir al interesado para que ajuste la solicitud en el término máximo de un mes, de conformidad con el artículo 17 de la Ley 1437 de 2011.(...)”.						
<p>Que el artículo 270 del Código de Minas, complementado por la ley 926 de 2004 determina: "(...)</p> <p>Artículo 270. Presentación de la propuesta. Los documentos de orden técnico que se presenten con la propuesta o en el trámite subsiguiente, deberán estar refrendados por geólogo, ingeniero de minas o ingeniero geólogo matriculados, según el caso, de acuerdo con las disposiciones que regulan estas Profesiones.</p>	3053					
<p>Que el artículo 271 del Código de Minas, determina: "(...)</p> <p>Que el Artículo 271. Requisitos de la propuesta. La propuesta para contratar, además del</p>	3054					



Enunciado	Código o estándar	Editar	Duplicar	Orden	Excluir	Eliminar
<p>nombre, identidad y domicilio del interesado, contendrá:</p> <p>e) Si el área abarca, en todo o en parte, lugares o zonas restringidas para cuya exploración y explotación se requiera autorización o concepto de otras autoridades, deberán agregarse a la propuesta de acuerdo con el artículo 35.</p> <p>g) A la propuesta se acompañará un plano que tendrá las características y especificaciones establecidas en los artículos 66 y 67 de este Código, Normas técnicas de presentación de planos aplicados a la minería adoptada mediante resolución 40600 de 2015.</p>						
<p>Que el artículo 273 del Código de Minas, determina:</p> <p>“(…)</p> <p>Artículo 273. Objeciones a la propuesta. La propuesta se podrá corregir o adicionar, por una sola vez, por la autoridad minera, si no puede identificarse al proponente, no se puede localizar el área o trayecto pedido, no se ajusta a los términos de referencia o guías o no se acompaña de los permisos previos en los casos señalados en el artículo 34 de este Código, cuando dicha área o trayecto estuvieren ubicados en los lugares o zonas mencionados en dicha disposición. El término para corregir o subsanar la propuesta será de hasta treinta (30) días y la autoridad minera contará con un plazo de treinta (30) días para resolver</p>	3055					


Enunciado	Código estándar	Editar	Duplicar	Orden	Excluir	Eliminar
definitivamente.						
<p>Que el Artículo 6° de la Ley 80 de 1993, establece:</p> <p>"Artículo 6º.- De la Capacidad para Contratar. Pueden celebrar contratos con las entidades estatales las personas consideradas legalmente capaces en las disposiciones vigentes. También podrán celebrar contratos con las entidades estatales, los consorcios y uniones temporales. Las personas jurídicas nacionales y extranjeras deberán acreditar que su duración no será inferior a la del plazo del contrato y un año más.</p>	3056					
DISPONE	3057					



Enunciado	Código estándar	Editar	Duplicar	Orden	Excluir	Eliminar
ARTÍCULO: XXXXX.- Requerir al (los) señor (es) [SOLICITANTES_INFO], para que dentro del término perentorio de treinta (30) días contados a partir de la notificación por estado de la presente providencia, ingrese al sistema y de (n) cumplimiento a lo previsto en el Artículo 270 de la Ley 685 de 2001, complementado por la Ley 926 de 2004, para lo cual se deberá refrendar el plano adjunto a la propuesta, so pena de rechazar la propuesta de contrato de concesión No. [PLACA].	3058					
ARTÍCULO: XXXXX.- Requerir al (los) señor (es) [SOLICITANTES_INFO], para que dentro del término perentorio de treinta (30) días contados a partir del día siguiente a la notificación por estado de la presente providencia, refrende el plano para que cumpla con lo previsto en las disposiciones citadas en la parte motiva del presente acto. Es preciso advertir que el nuevo plano debe cumplir con lo preceptuado en el artículo 270 del Código de Minas, complementado por la Ley 926 de 2004, so pena de rechazo del trámite de la propuesta de contrato de concesión No. [PLACA].	3059					

Enunciado	Código o estándar	Editar	Duplicar	Orden	Excluir	Eliminar
ARTÍCULO: XXXXX.- Requerir al (los) señor (es) [SOLICITANTES_INFO], para que dentro del término perentorio de treinta (30) días contados a partir del día siguiente a la notificación por estado de la presente providencia, corrija el Programa Mínimo Exploratorio –Formato A para el área determinada como libre susceptible de contratar, de conformidad con el concepto técnico y con el literal f) del artículo 271 del Código de Minas, la Resolución No. 143 de 2017, proferida por la Agencia Nacional de Minería y el artículo 270 del Código de Minas complementado por la Ley 926 de 2004, so pena de rechazo del trámite de la propuesta de contrato de concesión No. [PLACA].	3060					
ARTÍCULO: XXXXX.- Requerir al (los) señor (es) [SOLICITANTES_INFO], para que dentro del término perentorio de treinta (30) días contados a partir del día siguiente a la notificación por estado de la presente providencia, ingrese al sistema y de (n) cumplimiento a lo previsto en el artículo 270 de la Ley 685 de 2001, complementado por la Ley 926 de 2004, para lo	3061					


Enunciado	Código estándar	Editar	Duplicar	Orden	Excluir	Eliminar
cual se deberá refrendar el Programa Mínimo Exploratorio – Formato A aportado, so pena de rechazo del trámite de la propuesta de contrato de concesión No. [PLACA].						
ARTÍCULO: XXXXX.- Requerir al (los) señor (es) [SOLICITANTES_INFO], para que dentro del término perentorio de treinta (30) días contados a partir del día siguiente a la notificación de la presente providencia, allegue fotocopia simple de la matrícula profesional del técnico que refrenda la propuesta, so pena de rechazo del trámite de la propuesta de contrato de concesión No. [PLACA].	3062					
ARTÍCULO: XXXXX.- Requerir al (los) señor (es) [SOLICITANTES_INFO], para que dentro del término perentorio de treinta (30) días contados a partir del día siguiente a la notificación de la presente providencia, allegue la declaración de renta correspondiente al periodo fiscal del año XXXXX, so pena de rechazo del trámite de la propuesta de contrato de concesión No.	3063					



Enunciado	Código estándar	Editar	Duplicar	Orden	Excluir	Eliminar
[PLACA].						
ARTÍCULO: XXXXX.- Requerir al (los) señor (es) [SOLICITANTES_INFO], para que dentro del término perentorio de treinta (30) días contados a partir del día siguiente a la notificación de la presente providencia, allegue el certificación de ingresos expedido por un contador público titulado, quien deberá acompañarla con fotocopia simple de la matrícula profesional y el certificado de antecedentes disciplinarios vigente expedido por la Junta Central de Contadores, en dicha certificación debe constar la actividad generadora y la cuantía anual o mensual de los mismos, correspondiente al año gravable XXXX, so pena de rechazo del trámite de la propuesta de contrato de concesión No. [PLACA].	3064					
ARTÍCULO: XXXXX.- Requerir al (los) señor(res) [SOLICITANTES_INFO], para que dentro del término perentorio de treinta (30) días contados a partir del día siguiente a la	3065					

Enunciado	Código o estándar	Editar	Duplicar	Orden	Excluir	Eliminar
<p>notificación de la presente providencia, allegue extractos bancarios de los últimos tres (3) meses anteriores a la presentación de la documentación ante la Autoridad Minera. Los estados de cuentas emitidos por entidades del sector solidario deberán corresponder a entidades vigiladas y/o controladas por la Superintendencia de la Economía Solidaria. Se requiere extractos bancarios de los meses XXXX correspondientes al año XXXX, so pena de rechazo del trámite de la propuesta de contrato de concesión No. [PLACA].</p>						
<p>ARTÍCULO: XXXXX.- Requerir al (los) señor (es) [SOLICITANTES_INFO], para que dentro del término perentorio de treinta (30) días contados a partir del día siguiente a la notificación de la presente providencia, allegue el Registro Único Tributario - RUT actualizado, so pena de rechazo del trámite de la propuesta de contrato de concesión No. [PLACA].</p>	3066					




Enunciado	Código o estándar	Editar	Duplicar	Orden	Excluir	Eliminar
ARTÍCULO: XXXXX.- Requerir al (los) señor (es) [SOLICITANTES_INFO], para que dentro del término perentorio de treinta (30) días contados a partir del día siguiente a la notificación de la presente providencia, allegue los estados financieros certificados y/o dictaminados de conformidad con lo establecido en el Decreto 2649 de 1993 o demás normas que lo sustituyan, modifiquen o adicionen, acompañados de la matrícula profesional y el certificado de antecedentes disciplinarios vigente expedido por la Junta Central de Contadores; correspondientes con corte a diciembre 31 del año XXXX, so pena de rechazo del trámite de la propuesta de contrato de concesión No. [PLACA].	3067					
ARTÍCULO: XXXXX.- Requerir a la sociedad [CLIENTE_INFO], para que dentro del término perentorio de treinta (30) días contados a partir del día siguiente a la notificación de la presente providencia, allegue el certificado de existencia y representación legal de la sociedad actualizado con una vigencia no mayor a treinta (30) días, so pena de rechazo del trámite de la propuesta de contrato de concesión [PLACA], so pena de rechazo del trámite de la propuesta de contrato de concesión [PLACA].	3068					


Enunciado	Código estándar	Editar	Duplicar	Orden	Excluir	Eliminar
ARTÍCULO: XXXXX.- Requerir al (los) señor (es) [SOLICITANTES_INFO], para que dentro del término perentorio de treinta (30) días contados a partir de la notificación de la presente providencia, allegue el certificado de antecedentes disciplinarios vigente expedido por la Junta Central de Contadores actualizado, so pena de rechazo del trámite de la propuesta de contrato de concesión No. [PLACA].	3069					
ARTÍCULO: XXXXX.- Requerir al (los) señor (es) [SOLICITANTES_INFO], para que dentro del término perentorio de treinta (30) días contados a partir del día siguiente a la notificación de la presente providencia, ajuste la propuesta acreditando la capacidad económica a través de un aval financiero, de conformidad con lo expuesto en la parte motiva del presente acto, so pena de rechazo del trámite de la propuesta de contrato de concesión No. [PLACA]. Es de advertir que la capacidad económica que se pretenda demostrar, debe estar acorde con el Formato A que se aprobó en cumplimiento de la	3070					

Enunciado	Código estándar	Editar	Duplicar	Orden	Excluir	Eliminar
<p>resolución No. 143 del 29 de marzo de 2.017 y se debe acreditar el indicador de suficiencia financiera de conformidad con la fórmula de evaluación dispuesta en el artículo 5 de la Resolución No 352 del 04 de julio de 2018 y los rangos de clasificación de la minería establecidos en los numerales 2.2.5.1.5.4 y 2.2.5.1.5.5 del artículo 1° del Decreto 1666 de 2016.</p>						
<p>ARTÍCULO: XXXXX.- Requerir al (los) señor (es) [SOLICITANTES_INFO], para que dentro del término perentorio de treinta (30) días contados a partir del día siguiente a la notificación de la presente providencia, allegue la documentación que acredite la capacidad económica, de conformidad con lo expuesto en la parte motiva del presente acto, so pena de rechazar el trámite de la propuesta de contrato de concesión No. [PLACA].</p> <p>Es de advertir que la capacidad económica que se pretenda demostrar, debe estar acorde con el Formato A que se presente en cumplimiento de la resolución No. 143 del 29 de marzo de 2.017 y se debe acreditar el indicador de suficiencia financiera de conformidad con la fórmula de evaluación dispuesta en el artículo 5 de la Resolución No 352 del 04 de julio de 2018 y los rangos de clasificación de la minería establecidos en los numerales 2.2.5.1.5.4 y</p>	3071					

Enunciado	Código o estándar	Editar	Duplicar	Orden	Excluir	Eliminar
2.2.5.1.5.5 del artículo 1° del Decreto 1666 de 2016.						
ARTÍCULO: XXXXX.- Requerir al (los) señor (es) [SOLICITANTES_INFO], para que dentro del término perentorio de treinta (30) días contados a partir del día siguiente a la notificación de la presente providencia, manifiesten por escrito de manera individual si renuncian o no al área superpuesta con el título No. XXXX; y PTO y/o PTI aprobado para minerales XXXXXXXX, so pena de rechazar el trámite de la propuesta de contrato de concesión No. [PLACA].	3072					
ARTÍCULO: XXXX.- Por medio del Grupo de Información y Atención al Minero de la Vicepresidencia de Contratación y Titulación de la Agencia Nacional de Minería, notifíquese por estado el presente acto al proponente, de conformidad con el artículo 269 del Código de Minas.	3073					

Enunciado	Código estándar	Editar	Duplicar	Orden	Excluir	Eliminar
ARTÍCULO: XXXX.- Procedase a notificar por estado el presente acto al proponente, de conformidad con el artículo 269 del Código de Minas.	3074					
ARTÍCULO: XXXXX.- Contra el presente auto no procede recurso alguno, por ser un acto administrativo de trámite de conformidad con el artículo 49 del Código Contencioso Administrativo, y según lo expuesto en el artículo 308 del Código de Procedimiento Administrativo y de lo Contencioso Administrativo.	3075					
ARTÍCULO: XXXXX.- Contra el presente auto no procede recurso alguno, por ser un acto	3076					

Enunciado	Código estándar	Editar	Duplicar	Orden	Excluir	Eliminar
administrativo de trámite de conformidad con el artículo 75 de la Ley 1437 de 2011.						
NOTIFÍQUESE Y CÚMPLASE	3077					
LUCERO CASTAÑEDA HERNÁNDEZ Coordinadora Grupo de Contratación Minera	3078					
JORGE ALBERTO JARAMILLO PEREIRA Secretario de Minas de Antioquia	4698					

Enunciado	Código estándar	Editar	Duplicar	Orden	Excluir	Eliminar
MIS3-P-001-F-020 / V_	3080					

Recomendación/Decisión

¿El acto administrativo requiere ser ajustado?:

No

Conclusiones de la evaluación

Comentarios:

Todo ok.

Información de tarea

Número de tarea:

7050555

Número de radicado:

7054-1

Fecha de creación:

Tipo de transacción:

Propuesta de contrato de concesión

Fecha de inicio:

13/JUN/2021

Transacción radicada por:

(30676) MINERA VETAS

Estado:

Terminada

Tarea asignada a:

Lucero Castaneda Hernandez

Ver solicitud

Abrir el visor de mapa

Comentarios de la tarea:

Comentarios de la evaluación:

- [Aprobar documento](#)
 - [Documentación](#)
-

Lista de verificación

Generador de documento

Tipo de plantilla:

Auto

[Guardar borrador](#) [Ver documento](#)

Tipo de documento:



Auto de Requerimiento PCC

[Agregar enunciado estándar](#)

Número de firmas:

1

[Agregar enunciado personalizado](#)

Enunciado	Código o estándar	Editar	Duplicar	Orden	Excluir	Eliminar
<p>Republica de Colombia</p>  <p>Libertad y Orden</p> <p>AGENCIA NACIONAL DE MINERIA VICEPRESIDENCIA DE CONTRATACIÓN Y TITULACIÓN GRUPO DE CONTRATACIÓN MINERA</p> <p>AUTO No. [NUMERO_ACTO_ADMINISTRATIVO] ([FECHA_ACTO_ADMINISTRATIVO])</p> <p><i>“Por medio del cual se efectúan unos requerimientos dentro de la propuesta de contrato de concesión minera [PLACA]”</i></p> <p>La Coordinación del Grupo de Contratación Minera de la Vicepresidencia de Contratación y Titulación de la Agencia Nacional de Minería ANM, en uso de sus facultades legales, en especial de las conferidas por el Decreto No. 4134 del 3 de noviembre de 2011, y las Resoluciones Nos. 0206 del 22 de marzo de 2013 y 121 del 4 de marzo de 2021, expedida por la Agencia Nacional de Minería y teniendo en cuenta los siguientes:</p>	3034			-		

Enunciado	Código o estándar	Editar	Duplicar	Orden	Excluir	Eliminar
<p style="text-align: center;">CONSIDERANDO</p> <p>Que el artículo 65 de la Ley 685 de 2001 establece “<i>El área para explorar y explotar terrenos de cualquier clase y ubicación con exclusión del cauce de las corrientes de agua, estará delimitada por un polígono de cualquier forma y orientación delimitado con referencia a la red geodésica nacional.</i>” Y a su vez, el artículo 66 señala que “<i>En la identificación y delimitación del área objeto de la propuesta y del contrato, serán de obligatoria aplicación los principios, criterios y reglas técnicas propias de la ingeniería, geología y la topografía, aceptadas y divulgadas oficialmente</i>”.</p> <p>Que el parágrafo del artículo 21 de la Ley 1753 de 2015 consagra que “<i>(...) la Autoridad Minera Nacional podrá adoptar un sistema de cuadrícula para delimitar el área objeto de los contratos de concesión minera, la cual será única y continua. Así mismo podrá adaptar al sistema de cuadrículas los títulos mineros otorgados con anterioridad a la entrada en vigor de la presente ley, en caso de que el beneficiario de estos así lo decida</i>”.</p> <p>Que mediante la Resolución No. 504 de 18 de septiembre de 2018 “<i>(...) se adopta el sistema de cuadrícula para la Agencia Nacional de Minería - ANM, y se dictan otras disposiciones en materia de información geográfica</i>”, especificando en el artículo 3°</p>						

Enunciado	Código o estándar	Editar	Duplicar	Orden	Excluir	Eliminar
<p>que “Se adopta como cuadrícula minera la conformada por un conjunto continuo de celdas de tres comas seis por tres comas seis segundos de arco (3,6" x 3,6") referidas a la red geodésica nacional vigente...”.</p> <p>Que así mismo, en el artículo 4° Ibidem, establece que “Las solicitudes y propuestas presentadas con anterioridad y los contratos de concesión generados a partir de la puesta en operación del Sistema Integral de Gestión Minera estarán conformados espacialmente por celdas completas y colindantes por un lado de la cuadrícula minera”.</p> <p>Que el artículo 24 de la Ley 1955 de 2019, dispuso que “La implementación del sistema de cuadrículas se llevará a cabo de acuerdo con las normas de información geoespacial vigentes y los lineamientos que para el efecto defina la autoridad minera nacional. Todas las solicitudes y propuestas se evaluarán con base en el sistema de cuadrícula minera implementado por la autoridad minera nacional. Por lo anterior no se permitirá la superposición de propuestas sobre una misma celda, con excepción de las concesiones concurrentes. Se entiende por celda el cuadro definido por la autoridad minera nacional como una unidad de medida para la delimitación del área de las solicitudes y contratos de concesión minera.” (Negrillas fuera de texto).</p> <p>Que, por su parte, el inciso final del artículo 329 de la Ley 1955 de 2019, facultó a la autoridad minera para la definición del área mínima de acuerdo con las dimensiones adoptadas por el sistema de cuadrícula para las celdas mineras.</p>						

Enunciado	Código o estándar	Editar	Duplicar	Orden	Excluir	Eliminar
<p>Que mediante la Resolución No. 505 de 2 de agosto de 2019, modificada por la Resolución No. 703 de 31 de octubre de 2019, la Agencia Nacional de Minería adoptó los lineamientos para la evaluación de los trámites y solicitudes mineras a partir del sistema de cuadrícula y definió el área mínima, así mismo estableció que durante el periodo de transición se realizará la transformación y evaluación de las solicitudes mineras en el sistema de cuadrícula minera.</p>						
<p>Que mediante Decreto No. 2078 del 18 de noviembre de 2019 <i>“por el cual se sustituye la Sección 2 del Capítulo 1 del Título V de la Parte 2 del Libro 2 del Decreto No. 1073 de 2015, Único Reglamentario del Sector Administrativo de Minas y Energía, en lo relacionado con el establecimiento del Sistema Integral de Gestión Minera – SIGM”</i>, se estableció el Sistema Integral de Gestión Minera -SIGM-, como la única plataforma tecnológica para la radicación y gestión de los trámites a cargo de autoridad minera, así mismo se dispuso que su puesta en operación se realizaría por fases de acuerdo con lo dispuesto por la Agencia Nacional de Minería.</p>						
<p>Que, en cumplimiento de la normatividad anteriormente citada, el área de la propuesta de contrato de concesión se transformó al sistema de cuadrícula minera y migró al Sistema Integral de Gestión Minera, de conformidad con los lineamientos adoptados por la Resolución No. 505 de 2019. En consecuencia, mediante la aplicación informática AnnA Minería, en virtud de la Resolución No. 143 de 29 de marzo de 2017 <i>“por medio de la cual se adoptan los términos de referencia señalados en el literal f del artículo 271, los artículos 278,339 y 340 del código de minas y se dictan</i></p>						

Enunciado	Código estándar	Editar	Duplicar	Orden	Excluir	Eliminar
<p><i>otras disposiciones”, se pone a consideración de cada solicitante, de forma predeterminada, los valores correspondientes al formato A, de acuerdo con la nueva área resultado de la migración y el mineral de la presente propuesta, las actividades de exploración, con la determinación de las inversiones indispensables para realizar dichas actividades que en su conjunto componen el Programa Mínimo exploratorio correspondiente a la presente propuesta.</i></p> <p>Que el día 9 de junio de 2021, se evaluó técnicamente la propuesta de contrato de concesión No. [PLACA] y se determinó que: “(...)Una vez efectuada la revisión de la información geográfica y técnica, dentro del trámite de la propuesta [PLACA], para MINERALES DE ORO Y SUS CONCENTRADOS, de acuerdo con los “Lineamientos para la Evaluación de los Trámites y Solicitudes Mineras a Partir del Sistema de Cuadrícula Minera y Metodología para la Migración de los Títulos Mineros al Sistema de Cuadrícula” adoptadas por la Resolución No. 505 de 2 de agosto de 2019, cuenta con un área de 485,6618 hectáreas, ubicadas en el municipio de FALAN departamento de TOLIMA. Adicionalmente, se observa lo siguiente: 1. Es necesario que el proponente diligencie el formato A en la plataforma Anna Minería dado que el área de interés, a consecuencia de la transformación de esta a cuadrícula minera cambió, lo cual produce variaciones en los valores e inversiones del Programa Mínimo Exploratorio de conformidad con la Resolución No. 143 de 2017. <u>Se le recuerda al proponente dar cumplimiento al artículo 270 de la ley 685 de 2001.</u> 2. El área de la Propuesta de Contrato de Concesión [PLACA], presenta Superposición con las siguientes capas: INF_ZONA MACROFOCALIZADA TOLIMA - Unidad Administrativa Especial de Gestión de Restitución de Tierras Despojadas. INF_ZONA MICROFOCALIZADA - Unidad de Restitución de Tierras - URT. INF_MAPA DE TIERRAS - AGENCIA NACIONAL DE HIDROCARBUROS. Esta Revisión se realiza con base en la información existente en Anna Minería (módulos Evaluación de PCC y la clasificación de las distintas coberturas geográficas en el Visor Geográfico).(...).”.</p>						

Enunciado	Código o estándar	Editar	Duplicar	Orden	Excluir	Eliminar
<p>Que, dado que este formato es el correspondiente al documento que se debe entregar al momento de presentar la propuesta de contrato de concesión minera, se hace necesario que el proponente diligencie el formato A en la plataforma AnnA Minería, de acuerdo con las instrucciones contenidas en la evaluación técnica antes citada, cumpliendo lo establecido en los términos de la Resolución No. 143 de 29 de marzo de 2017.</p> <p>Que es de señalar que el formato A, de conformidad con el artículo 270 del código de minas, complementado por la ley 926 de 2004, debe estar refrendado por un profesional competente.</p> <p>Que la Agencia Nacional de Minería expidió la Resolución No. 352 del 4 de julio de 2018, <i>“Por la cual se fijan los criterios para evaluar la capacidad económica de las solicitudes de contrato de concesión, cesiones de derecho y cesión de áreas de qué trata el artículo 22 de la Ley 1753 de 2015, se deroga la Resolución No. 831 del 27 de noviembre de 2015 y se dictan otras disposiciones”</i>.</p> <p>Que el artículo 8° estableció “Transición. La presente Resolución se aplicará para la evaluación de la</p>						

Enunciado	Código o están dar	Edit ar	Dupli car	Ord en	Excl uir	Elimi nar
<p><i>capacidad económica de las solicitudes de contrato de concesión o cesión de derechos o de áreas que no hayan sido resueltas mediante acto administrativo en firme. En estos casos la Autoridad Minera requerirá a los interesados para que ajusten su solicitud de conformidad con lo dispuesto en la presente Resolución.”.</i></p> <p>Que, de acuerdo con lo anterior, se hace necesario, igualmente, requerir al proponente, de conformidad con las nuevas condiciones de evaluación, para que, en cumplimiento de lo dispuesto en el artículo 4° literal A y B, de la Resolución No. 352 del 4 de julio de 2018, presente la siguiente información actualizada de acuerdo con el régimen tributario al que pertenece, así:</p> <p>1.Si son personas naturales del régimen simplificado deben allegar:</p> <p>A.1. Declaración de renta en caso de que el solicitante esté obligado a presentarla, según el Estatuto Tributario y el Registro Único Tributario - RUT, deberá allegar la declaración de renta correspondiente al periodo fiscal anterior a la radicación de la solicitud de contrato de concesión o cesión debidamente presentada. Se requiere que allegue la declaración de renta año gravable año gravable 2019.</p>						

Enunciado	Código o estándar	Editar	Duplicar	Orden	Excluir	Eliminar
<p>A.2. <i>Certificación de ingresos. Acreditar los ingresos necesarios para desarrollar el proyecto minero mediante certificación de ingresos expedida por un contador público titulado, quien deberá acompañarla con fotocopia simple de la matrícula profesional y el certificado de antecedentes disciplinarios vigente expedido por la Junta Central de Contadores. En dicha certificación debe constar la actividad generadora y la cuantía anual o mensual de los mismos. Se requiere que allegue la certificación de ingresos expedida por contador público titulado, correspondiente al año gravable 2019, dicha certificación debe allegarse acompañada de la copia de la tarjeta profesional del contador quien firma la certificación de ingresos y acompañada de la copia de los antecedentes disciplinarios vigentes del contador que firmo la certificación.</i></p>						
<p>A.3. <i>Extractos bancarios de los últimos tres (3) meses anteriores a la presentación de la documentación ante la Autoridad Minera. Los estados de cuentas emitidos por entidades del sector solidario deberán corresponder a entidades vigiladas y/o controladas por la Superintendencia de la Economía Solidaria. Se requiere que allegue extractos bancarios de los últimos tres meses anteriores a la fecha del requerimiento.</i></p>						
<p>A.4. <i>Registro Único Tributario - RUT actualizado. Se requiere que allegue RUT actualizado con fecha de generación del documento no superior a 30 días con respecto a la fecha del requerimiento.</i></p>						

Enunciado	Código o estándar	Editar	Duplicar	Orden	Excluir	Eliminar
<p>1. Si son personas naturales del régimen común y/o personas jurídicas deben allegar:</p> <p><i>B.1. Estados Financieros certificados y/o dictaminados de conformidad con lo establecido en el Decreto No. 2649 de 1993 o demás normas que lo sustituyan, modifiquen o adicionen, acompañados de la matrícula profesional y el certificado de antecedentes disciplinarios vigente expedido por la Junta Central de Contadores; correspondientes al periodo fiscal anterior a solicitud de contrato concesión o cesión. Se requiere que allegue Estados Financieros comparados con corte a diciembre 31 del año 2019-2018. Adjuntar copia de la tarjeta profesional y copia de los antecedentes disciplinarios vigentes del contador que firma los estados financieros.</i></p> <p><i>En el caso de las personas jurídicas que se encuentren en situación de subordinación o control de conformidad con la legislación nacional, podrán acreditar la capacidad económica con la presentación de los estados financieros de la matriz o controlante.</i></p> <p><i>De igual forma, las personas jurídicas, podrán acreditar la capacidad económica con la presentación de los estados financieros certificados y/o dictaminados de sus accionistas, sean estas empresas privadas o listadas en bolsa. En ambos casos, la persona jurídica solicitante deberá presentar comunicación formal de quien está acreditando la capacidad económica, en la que se indique el vínculo con la solicitante y autorizando la presentación de sus estados financieros. En dicha comunicación se deberá indicar los trámites de solicitud de contratos de concesión o cesiones que respalda.</i></p>						

Enunciado	Código o estándar	Editar	Duplicar	Orden	Excluir	Eliminar
<p><i>B.2. Certificado de existencia y representación legal de la sociedad con una vigencia no mayor a treinta (30) días. Se requiere que allegue certificado de existencia y representación legal actualizada con respecto a la fecha del requerimiento.</i></p> <p><i>B.3. Declaración de renta correspondiente al último periodo fiscal declarado con respecto a la fecha de la radicación de la solicitud de contrato de concesión o cesión debidamente presentada. Se requiere que allegue la declaración de renta año gravable año gravable 2019.</i></p> <p><i>B.4.Registro Único Tributario - RUT actualizado. Se requiere que allegue RUT actualizado con fecha de generación del documento no superior a 30 días con respecto a la fecha del requerimiento.</i></p> <p>Que es de advertir al proponente que, en el evento en que no cumpla con los indicadores deberá acreditar la capacidad económica allegando un aval financiero, de conformidad con lo dispuesto en el párrafo 1º del artículo 5º de la Resolución No. 352 de 2.018.</p>						



Enunciado	Código o están dar	Edit ar	Dupli car	Ord en	Excl uir	Elimi nar
<p>Que los parágrafos 1 y 2 del artículo 5° de la Resolución No. 352 de 2.018, establecen:</p> <p><i>“Parágrafo 1. Los proponentes o cesionarios que no cumplan con los requisitos señalados anteriormente total o parcialmente podrán acreditar la capacidad económica (total o faltante) a través de un aval financiero para lo cual podrá usar una o más de las siguientes alternativas: i) garantía bancaria, ii) carta de crédito, iii) aval bancario o iv) cupo de crédito. En dichos documentos se deberá señalar el beneficiario, el valor, el plazo y la destinación de los recursos para el proyecto minero. Este debe garantizar que el proponente o cesionario dispondrá de los recursos suficientes para asegurar la ejecución del proyecto minero de acuerdo con el Programa Mínimo de Exploración o para desarrollar las inversiones pendientes de ejecutar según lo informado en el PTO presentado por el cedente.</i></p> <p><i>Parágrafo 2. Los proponentes o cesionarios podrán optar por garantizar los recursos del proyecto minero y cumplir con la suficiencia financiera, tratándose de un contrato de concesión o de una cesión, utilizando simultáneamente sus propios recursos y el aval financiero”.</i></p> <p>Que la capacidad económica que se pretenda demostrar debe estar acorde con el Formato A que se diligencie en los términos del presente requerimiento, en cumplimiento de la Resolución No. 143 del 29 de marzo de 2017. Dicha capacidad se acredita con el cumplimiento de los indicadores financieros de conformidad con las fórmulas de evaluación dispuestas en los artículos 5 o 6 de la Resolución No. 352 del 04 de julio de 2018 y los rangos de clasificación de la minería establecidos en los numerales 2.2.5.1.5.4 y</p>						



Enunciado	Código o estándar	Editar	Duplicar	Orden	Excluir	Eliminar
<p>2.2.5.1.5.5 del artículo 1° del Decreto No. 1666 de 2016.</p> <p>Que, así las cosas, se hace necesario que el proponente diligencie, igualmente, la información que soporta la capacidad económica y adjunte en la plataforma Anna Minería la documentación necesaria para acreditar la capacidad económica de conformidad con la evaluación y el régimen económico al cual pertenece y teniendo en cuenta los rangos de clasificación establecidos en los numerales 2.2.5.1.5.4 y 2.2.5.1.5.5 del artículo 1° del Decreto No. 1666 de 2016.</p> <p>Que el artículo séptimo de la Resolución No. 352 del 04 de julio de 2018 establece:</p> <p><i>“ARTÍCULO 7. REQUERIMIENTOS. La autoridad minera podrá requerir al interesado para que ajuste la solicitud en el término máximo de un mes, de conformidad con el artículo 17 de la Ley 1437 de 2011. (...).</i></p> <p>Que, en mérito de lo expuesto,</p>						

Enunciado	Código o estándar	Editar	Duplicar	Orden	Excluir	Eliminar
<p>DISPONE</p> <p>ARTÍCULO PRIMERO.- Requerir a la sociedad MINERA VETAS, identificada con Nit. 900307948-0, para que dentro del término perentorio de treinta (30) días contados a partir del día siguiente de la notificación por estado de la presente providencia, diligencie el Programa Mínimo Exploratorio-Formato A en la plataforma AnnA Minería, de conformidad con el literal f) del artículo 271 del Código de Minas y la Resolución No. 143 de 2017, proferida por la Agencia Nacional de Minería y en consonancia con la parte motiva de este acto administrativo. Es preciso advertir al proponente, que el nuevo Formato A, debe cumplir con lo preceptuado en el artículo 270 del Código de Minas, complementado por la Ley 926 de 2004, so pena de rechazo de la propuesta de contrato de concesión No. [PLACA].</p> <p>ARTÍCULO SEGUNDO.- Requerir a la sociedad MINERA VETAS, identificada con Nit. 900307948-0, para que dentro del término perentorio de un (01) mes contado a partir del día siguiente a la notificación de la presente providencia, diligencie y/o adjunte la información que soporta la capacidad económica, a través de la plataforma AnnA Minería, de conformidad con lo expuesto en la parte motiva del presente acto; y en caso de que el proponente no cumpla con la suficiencia financiera para soportar la capacidad económica, deberá acreditarla (total o faltante) a través de un aval financiero, so pena de entenderse desistida la propuesta de contrato de concesión minera No. [PLACA].</p>						

Enunciado	Código o estándar	Editar	Duplicar	Orden	Excluir	Eliminar
<p>Es de advertir que la capacidad económica que se pretenda demostrar debe estar acorde con el Formato A que se aprobó en cumplimiento de la resolución No. 143 del 29 de marzo de 2.017 y se debe acreditar el indicador de suficiencia financiera de conformidad con la fórmula de evaluación dispuesta en el artículo 5 de la Resolución No. 352 del 04 de julio de 2018 y los rangos de clasificación de la minería establecidos en los numerales 2.2.5.1.5.4 y 2.2.5.1.5.5 del artículo 1° del Decreto No. 1666 de 2016.</p> <p>ARTÍCULO TERCERO.- Notificar por estado el presente acto administrativo a la sociedad MINERA VETAS, identificada con Nit. 900307948-0, por intermedio de su representante legal o quien haga sus veces, de conformidad con el artículo 269 del Código de Minas.</p> <p>ARTÍCULO CUARTO.- Contra el presente auto no procede recurso alguno, por ser un acto administrativo de trámite de conformidad con el artículo 75 de la Ley 1437 de 2011.</p> <p>NOTIFÍQUESE Y CÚMPLASE</p>						

Enunciado	Código estándar	Editar	Duplicar	Orden	Excluir	Eliminar
<p>LUCERO CASTAÑEDA HERNÁNDEZ Coordinadora Grupo de Contratación Minera</p> <p>MIS3-P-001-F-021 / V_</p>						
<p>DEPARTAMENTO DE ANTIOQUIA GOBERNACIÓN</p>	4701					
<p>AUTO No. [NUMERO_ACTO_ADMINISTRATIVO] ([FECHA_ACTO_ADMINISTRATIVO])</p> <p><i>“Por medio del cual se efectúa un requerimiento dentro de la propuesta de contrato de concesión minera [PLACA]”</i></p>	3036					

Enunciado	Código o estándar	Editar	Duplicar	Orden	Excluir	Eliminar
<p>La Coordinación del Grupo de Contratación Minera de la Vicepresidencia de Contratación y Titulación de la Agencia Nacional de Minería ANM, en uso de sus facultades legales, en especial de las conferidas por el Decreto 4134 del 3 de noviembre de 2011, y las Resoluciones Nos. 0206 de 22 de marzo de 2013, modificada por la 223 de 29 de abril del 2021 y 121 de 4 de marzo de 2021, expedidas por la Agencia Nacional de Minería y teniendo en cuenta los siguientes:</p>	3037					
<p>EL SECRETARIO DE MINAS del Departamento de Antioquia, en uso de sus atribuciones conferidas por la Ordenanza No. 12 de 2008 y el Decreto No. 2575 del 14 de octubre de 2008, las Resoluciones No. 40420 del 14 de mayo de 2019 y la 40115 del 31 de marzo de 2020 del Ministerio de Minas y Energía, y las Resoluciones No 237 del 30 abril de 2019, 113</p>	4700					

Enunciado	Código o estándar	Editar	Duplicar	Orden	Excluir	Eliminar
del 30 de marzo de 2020 y 624 del 29 de diciembre de 2020, de la Agencia Nacional de Minería -ANM y						
CONSIDERANDOS	3040					
Que el artículo 65 de la Ley 685 de 2001 establece <i>“El área para explorar y explotar terrenos de cualquier clase y ubicación con exclusión del cauce de las corrientes de agua, estará delimitada por un polígono de cualquier forma y orientación delimitado con referencia a la red geodésica nacional.”</i> Y a su vez, el artículo 66 señala <i>“En la identificación y delimitación del área objeto de la propuesta y del contrato, serán de obligatoria aplicación los principios, criterios y reglas técnicas propias de la ingeniería, geología y la topografía, aceptadas y divulgadas oficialmente”.</i>	3041					

Enunciado	Código o estándar	Editar	Duplicar	Orden	Excluir	Eliminar
<p>Que el párrafo del artículo 21 de la Ley 1753 de 2015 consagra que <i>“(...) la Autoridad Minera Nacional podrá adoptar un sistema de cuadrícula para delimitar el área objeto de los contratos de concesión minera, la cual será única y continua. Así mismo podrá adaptar al sistema de cuadrículas los títulos mineros otorgados con anterioridad a la entrada en vigencia de la presente ley, en caso de que el beneficiario de estos así lo decida”</i>.</p> <p>Que mediante la Resolución No. 504 de 18 de septiembre de 2018 <i>“(...) se adopta el sistema de cuadrícula para la Agencia Nacional de Minería - ANM, y se dictan otras disposiciones en materia de información geográfica”</i>, especificando en el artículo 3° que <i>“Se adopta como cuadrícula minera la conformada por un conjunto continuo de celdas de tres coma seis por tres coma seis segundos de arco (3,6" x 3,6") referidas a la red geodésica nacional vigente...”</i>.</p> <p>Que así mismo, en el artículo 4° ibídem, establece que <i>“Las solicitudes y propuestas presentadas con anterioridad y los contratos de concesión generados a partir de la puesta en operación del Sistema Integral de Gestión Minera estarán conformados espacialmente por celdas completas y colindantes por un lado de la cuadrícula minera”</i>.</p> <p>Que el artículo 24 de la Ley 1955 de 2019, dispuso que <i>“La implementación del sistema de cuadrículas se llevará a cabo de acuerdo con las normas de información geoespacial vigentes y los lineamientos que para el efecto defina la</i></p>						

Enunciado	Código o estándar	Editar	Duplicar	Orden	Excluir	Eliminar
<p><i>autoridad minera nacional. Todas las solicitudes y propuestas se evaluarán con base en el sistema de cuadrícula minera implementado por la autoridad minera nacional. Por lo anterior no se permitirá la superposición de propuestas sobre una misma celda, con excepción de las concesiones concurrentes. Se entiende por celda el cuadro definido por la autoridad minera nacional como una unidad de medida para la delimitación del área de las solicitudes y contratos de concesión minera.”</i> (Negrillas fuera de texto)</p> <p>Que por su parte, el inciso final del artículo 329 de la Ley 1955 de 2019, facultó a la autoridad minera para la definición del área mínima de acuerdo con las dimensiones adoptadas por el sistema de cuadrícula para las celdas mineras.</p> <p>Que mediante la Resolución 505 de 2 de agosto de 2019, modificada por la Resolución 703 de 31 de octubre de 2019, la Agencia Nacional de Minería adoptó los lineamientos para la evaluación de los trámites y solicitudes mineras a partir del sistema de cuadrícula y definió el área mínima, así mismo estableció que durante el periodo de transición se realizará la transformación y evaluación de las solicitudes mineras en el sistema de cuadrícula minera.</p> <p>Que mediante Decreto N° 2078 del 18 de noviembre de 2019 <i>“por el cual se sustituye la Sección 2 del Capítulo 1 del Título V de la Parte 2 del Libro 2 del Decreto 1073 de 2015, Único Reglamentario del Sector Administrativo de</i></p>						

Enunciado	Código o estándar	Editar	Duplicar	Orden	Excluir	Eliminar
<p><i>Minas y Energía, en lo relacionado con el establecimiento del Sistema Integral de Gestión Minera – SIGM”, se estableció el Sistema Integral de Gestión Minera -SIGM-, como la única plataforma tecnológica para la radicación y gestión de los trámites a cargo de autoridad minera, así mismo se dispuso que su puesta en operación se realizaría por fases de acuerdo con lo dispuesto por la Agencia Nacional de Minería.</i></p> <p>De acuerdo con lo anterior, el área de la propuesta de contrato de concesión fue transformado al sistema de cuadrícula minera y migrado al Sistema Integral de Gestión Minera, de acuerdo con los lineamientos adoptados por la Resolución 505 de 2019, de esta forma, mediante la aplicación informática AnnA Minería, con base en los lineamientos dados en la resolución 143 de 29 de marzo de 2017 <i>“por medio de la cual se adoptan los términos de referencia señalados en el literal f del artículo 271, los artículos 278,339 y 340 del código de minas y se dictan otras disposiciones”</i> se pone a consideración del solicitante de forma predeterminada los valores correspondientes al formato A, de acuerdo con la nueva área resultado de la migración y el mineral de la presente propuesta las actividades de exploración con la determinación de las inversiones indispensables para realizar dichas actividades que en su conjunto componen el Programa Mínimo exploratorio que corresponde a la presente propuesta.</p> <p>Dado que este formato es el correspondiente al documento que se debe entregar al momento de presentar la propuesta de contrato de concesión</p>						

Enunciado	Código o estándar	Editar	Duplicar	Orden	Excluir	Eliminar
<p>minera es necesario que el proponente diligencie el formato A en la plataforma AnnA Minería, cumpliendo lo establecido en los términos de la resolución 143 de 29 de marzo de 2017.</p> <p>Es de señalar que el formato A, de conformidad con el artículo 270 del código de minas, complementado por la ley 926 de 2004, debe estar refrendado por un profesional competente.</p> <p>Al momento de diligenciar el Formato A en la plataforma, el proponente debe tener en cuenta que el año 3 es la fase para realizar la evaluación y el modelo geológico, conforme lo establecido con el literal 9 del Formato A que indica: <i>“La inversión a realizar en “Aspectos Ambientales Etapa de Exploración” se deberá realizar en las dos primeras fases y acorde con el año de ejecución de las actividades exploratorias de acuerdo a las Guías Minero Ambientales de Exploración”...</i>; lo que nos lleva a que las actividades exploratorias y su correspondiente actividad ambiental se deben realizar en los años 1 y 2 de acuerdo con la Tabla 3 de la Resolución 143 del 29 de marzo de 2017, por tanto en el año 3 no se deben incluir actividades exploratorias ni ambientales.</p> <p>Que el artículo 273 del Código de Minas, determina:</p> <p>Artículo 273. Objeciones a la propuesta. La propuesta se podrá corregir o adicionar, por una sola vez, por la autoridad minera, si no puede identificarse al proponente, no se puede localizar el área o trayecto pedido, no se ajusta a los términos de referencia o guías o no se acompaña</p>						

Enunciado	Código o estándar	Editar	Duplicar	Orden	Excluir	Eliminar
<p>de los permisos previos en los casos señalados en el artículo 34 de este Código, cuando dicha área o trayecto estuvieren ubicados en los lugares o zonas mencionados en dicha disposición. El término para corregir o subsanar la propuesta será de hasta treinta (30) días y la autoridad minera contará con un plazo de treinta (30) días para resolver definitivamente.</p> <p>Que en ese mismo sentido, la capacidad económica de que trata el artículo 22 de la Ley 1753 del 9 de junio de 2015 - Plan Nacional de Desarrollo 2014-2018, debe ser ajustada de acuerdo al nuevo Programa Mínimo Exploratorio diligenciado por el proponente.</p> <p>Que la Agencia Nacional de Minería expidió la Resolución No 352 del 4 de julio de 2018, <i>“Por la cual se fijan los criterios para evaluar la capacidad económica de las solicitudes de contrato de concesión, cesiones de derecho y cesión de áreas de qué trata el artículo 22 de la Ley 1753 de 2015, se deroga la Resolución No 831 del 27 de noviembre de 2015 y se dictan otras disposiciones”</i></p> <p>El artículo 8° estableció <i>“.Transición. La presente Resolución se aplicará para la evaluación de la capacidad económica de las solicitudes de contrato de concesión o cesión de derechos o de áreas que no hayan sido resueltas mediante acto administrativo en firme. En estos casos la Autoridad Minera requerirá a los interesados para que ajusten su solicitud de conformidad con lo dispuesto en la presente Resolución.”</i></p>						

Enunciado	Código o están dar	Edit ar	Dupli car	Ord en	Excl uir	Elimi nar
<p>De acuerdo con lo anterior, se hace necesario requerir al proponente, de acuerdo a las nuevas condiciones de evaluación, para que, de acuerdo con lo dispuesto en el artículo 4° literal A y B, de la Resolución No 352 del 4 de julio de 2018, presente la siguiente información actualizada de acuerdo al régimen tributario al que pertenecen.</p> <p>1. <i>Si son personas naturales del régimen simplificado deben allegar:</i></p> <p>A.1. <i>Declaración de renta en caso de que el solicitante esté obligado a presentarla, según el Estatuto Tributario y el Registro Único Tributario - RUT, deberá allegar la declaración de renta correspondiente al periodo fiscal anterior a la radicación de la solicitud de contrato de concesión o cesión debidamente presentada. Se requiere que allegue la declaración de renta año gravable 2019.</i></p> <p>A.2. <i>Certificación de ingresos. Acreditar los ingresos necesarios para desarrollar el proyecto minero mediante certificación de ingresos expedida por un contador público titulado, quien deberá acompañarla con fotocopia simple de la matrícula profesional y el certificado de antecedentes disciplinarios vigente expedido por la Junta Central de Contadores. En dicha certificación debe constar la actividad generadora y la cuantía anual o mensual de los mismos. Se requiere que allegue la certificación de ingresos expedida por contador público titulado, correspondiente al año gravable 2019, dicha certificación debe allegarse acompañada de la copia de la tarjeta profesional del contador</i></p>						

Enunciado	Código o están dar	Edit ar	Dupli car	Ord en	Excl uir	Elimi nar
<p>quien firma la certificación de ingresos y acompañada de la copia de los antecedentes disciplinarios vigente del contador que firmó la certificación.</p> <p>A.3. Extractos bancarios de los últimos tres (3) meses anteriores a la presentación de la documentación ante la Autoridad Minera. Los estados de cuentas emitidos por entidades del sector solidario deberán corresponder a entidades vigiladas y/o controladas por la Superintendencia de la Economía Solidaria. Se requiere que allegue extractos bancarios de los últimos tres meses anteriores a la fecha del requerimiento.</p> <p>A.4. Registro Único Tributario - RUT actualizado. Se requiere que allegue RUT actualizado con fecha de generación del documento no superior a 30 días con respecto a la fecha del requerimiento.</p> <p>1. Si son personas naturales del régimen común y/o personas jurídicas deben allegar:</p> <p>B.1. Estados Financieros certificados y/o dictaminados de conformidad con lo establecido en el Decreto 2649 de 1993 o demás normas que lo sustituyan, modifiquen o adicionen, acompañados de la matrícula profesional y el certificado de antecedentes disciplinarios vigente expedido por la Junta Central de Contadores; correspondientes al periodo fiscal anterior a solicitud de contrato concesión o cesión. Se requiere que allegue Estados Financieros comparados con corte a diciembre 31 del año 2019-2018. Adjuntar copia de la tarjeta</p>						




Enunciado	Código o estándar	Editar	Duplicar	Orden	Excluir	Eliminar
<p>profesional y copia de los antecedentes disciplinarios vigentes del contador que firma los estados financieros.</p> <p><i>En el caso de las personas jurídicas que se encuentren en situación de subordinación o control de conformidad con la legislación nacional, podrán acreditar la capacidad económica con la presentación de los estados financieros de la matriz o controlante.</i></p> <p><i>De igual forma, las personas jurídicas, podrán acreditar la capacidad económica con la presentación de los estados financieros certificados y/o dictaminados de sus accionistas, sean estas empresas privadas o listadas en bolsa. En ambos casos, la persona jurídica solicitante deberá presentar comunicación formal de quien está acreditando la capacidad económica, en la que se indique el vínculo con la solicitante y autorizando la presentación de sus estados financieros. En dicha comunicación se deberá indicar los trámites de solicitud de contratos de concesión o cesiones que respalda.</i></p> <p>B.2. Certificado de existencia y representación legal de la sociedad con una vigencia no mayor a treinta (30) días. Se requiere que allegue certificado de existencia y representación legal actualizada con respecto a la fecha del requerimiento.</p> <p>B.3. Declaración de renta correspondiente al último periodo fiscal declarado con respecto a la fecha de la radicación de la solicitud de contrato de concesión o cesión debidamente presentada. Se requiere que allegue la declaración de renta año gravable año gravable 2019.</p>						



Enunciado	Código o estándar	Editar	Duplicar	Orden	Excluir	Eliminar
<p><i>B.4.Registro Único Tributario - RUT actualizado. Se requiere que allegue RUT actualizado con fecha de generación del documento no superior a 30 días con respecto a la fecha del requerimiento.</i></p> <p>Es de advertir al proponente que, en el evento en que no cumplan con los indicadores deberán acreditar la capacidad económica allegando un aval financiero, de conformidad con lo dispuesto en el párrafo 1º del artículo 5º de la Resolución 352 de 2.018.</p> <p>Artículo 5º de la Resolución 352 de 2.018:</p> <p><i>Parágrafo 1. Los proponentes o cesionarios que no cumplan con los requisitos señalados anteriormente total o parcialmente, podrán acreditar la capacidad económica (total o faltante) a través de un aval financiero para lo cual podrá usar una o más de las siguientes alternativas: i) garantía bancaria, ii) carta de crédito, iii) aval bancario o iv) cupo de crédito. En dichos documentos se deberá señalar el beneficiario, el valor, el plazo y la destinación de los recursos para el proyecto minero. Este debe garantizar que el proponente o cesionario dispondrá de los recursos suficientes para asegurar la ejecución del proyecto minero de acuerdo con el Programa Mínimo de Exploración o para desarrollar las inversiones pendientes de ejecutar según lo informado en el PTO presentado por el cedente.</i></p> <p><i>Parágrafo 2. Los proponentes o cesionarios podrán optar por garantizar los recursos del</i></p>						


Enunciado	Código o estándar	Editar	Duplicar	Orden	Excluir	Eliminar
<p><i>proyecto minero y cumplir con la suficiencia financiera, tratándose de un contrato de concesión o de una cesión, utilizando simultáneamente sus propios recursos y el aval financiero.</i></p> <p>La capacidad económica que se pretenda demostrar, debe estar acorde con el Formato A que se diligencie en los términos del presente requerimiento, en cumplimiento de la resolución No. 143 del 29 de marzo de 2017. Dicha capacidad se acredita con el cumplimiento de los indicadores financieros de conformidad con las fórmulas de evaluación dispuestas en los artículos 5 o 6 de la Resolución No 352 del 04 de julio de 2018 y los rangos de clasificación de la minería establecidos en los numerales 2.2.5.1.5.4 y 2.2.5.1.5.5 del artículo 1° del Decreto 1666 de 2016.</p> <p>Así las cosas, se hace necesario que el proponente diligencie la información que soporta la capacidad económica y adjunte en la plataforma Anna Minería la documentación necesaria para acreditar la capacidad económica de conformidad con la evaluación económica y el régimen económico al cual pertenece y teniendo en cuenta los rangos de clasificación establecidos en los numerales 2.2.5.1.5.4 y 2.2.5.1.5.5 del artículo 1° del Decreto 1666 de 2016.</p> <p>Que el artículo séptimo de la referida resolución establece:</p> <p><i>“ARTÍCULO 7. REQUERIMIENTOS. La autoridad minera podrá requerir al interesado para que ajuste la solicitud en el término máximo de un</i></p>						


Enunciado	Código o estándar	Editar	Duplicar	Orden	Excluir	Eliminar
<p><i>mes, de conformidad con el artículo 17 de la Ley 1437 de 2011.(...)”.</i></p> <p>Que en mérito de lo expuesto,</p> <p style="text-align: center;">DISPONE</p> <p>ARTÍCULO PRIMERO. - Requerir al(los) proponente(s) [SOLICITANTES_INFO], para que dentro del término perentorio de treinta (30) días contados a partir del día siguiente de la notificación por estado de la presente providencia, diligencie el Programa Mínimo Exploratorio – Formato A en la plataforma AnnA Minería, de conformidad con el literal f) del artículo 271 del Código de Minas y la Resolución No. 143 de 2017, proferida por la Agencia Nacional de Minería. Es preciso advertir al solicitante, que el nuevo Formato A, debe cumplir con lo preceptuado en el artículo 270 del Código de Minas, complementado por la Ley 926 de 2004, so pena de rechazo de la propuesta de contrato de concesión No. [PLACA].</p> <p>ARTÍCULO SEGUNDO. – Requerir al(los) proponente(s) [SOLICITANTES_INFO], para que en el término perentorio de un (1) mes, contado a partir del día siguiente de la notificación por estado de la presente providencia, diligencie y adjunte la información que soporta la capacidad económica, a través de la plataforma AnnA Minería, de conformidad con lo expuesto en la parte motiva del presente acto; y en caso de que la sociedad proponente, no cumpla con la suficiencia financiera para soportar la capacidad económica deberá acreditarla (total</p>						




Enunciado	Código o estándar	Editar	Duplicar	Orden	Excluir	Eliminar
<p>o faltante) a través de un aval financiero, so pena de entender desistida el trámite de la propuesta de contrato de concesión No. [PLACA].</p> <p>Es de advertir que la capacidad económica que se pretenda demostrar, debe estar acorde con el Formato A que se diligenció en el sistema en cumplimiento de la resolución No. 143 del 29 de marzo de 2017 y se debe acreditar el indicador de suficiencia financiera de conformidad con la fórmula de evaluación dispuesta en el artículo 5 de la Resolución No 352 del 04 de julio de 2018 y los rangos de clasificación de la minería establecidos en los numerales 2.2.5.1.5.4 y 2.2.5.1.5.5 del artículo 1° del Decreto 1666</p> <p>ARTÍCULO TERCERO. – Notificar por estado el presente acto a los proponentes, de conformidad con el artículo 269 del Código de Minas.</p> <p>ARTÍCULO CUARTO. - Contra el presente auto no procede recurso alguno, por ser un acto administrativo de trámite de conformidad con el artículo 75 de la Ley 1437 de 2011.</p>						


Enunciado	Código estándar	Editar	Duplicar	Orden	Excluir	Eliminar
Que el (los) proponente (s) [SOLICITANTES_INFO], radicaron el día [FECHA_RADICACION], propuesta de contrato de concesión para la exploración y explotación de un yacimiento clasificado técnicamente como [MINERALES], ubicado en el (los) municipios de [MUNICIPIOS], departamento (s) de [DEPARTAMENTOS], a la cual le correspondió el expediente No. [PLACA].	3042					
Que el día [FECHA_DE_EVALUACION_JURIDICA_FINAL], se evaluó jurídicamente la propuesta de contrato de concesión No. [PLACA] y se determinó que: [DECISION_DE_EVALUACION_JURIDICA_FINAL]	3045					
Que el día [FECHA_DE_EVALUACION_TECNICA], se evaluó técnicamente la propuesta de contrato de concesión No. [PLACA] y se determinó que: [DECISION_DE_EVALUACION_TECNICA]	3043					



Enunciado	Código estándar	Editar	Duplicar	Orden	Excluir	Eliminar
Que el día [FECHA_DE_EVALUACION_ECONOMICA], se evaluó la capacidad económica de los solicitantes de la propuesta de contrato de concesión No. [PLACA] y se determinó que: [DECISION_DE_EVALUACION_ECONOMICA]	3044					
Que el artículo 35 del Código de Minas, determina: Artículo 35. Zonas de minería restringida. Podrán efectuarse trabajos y obras de exploración y de explotación de minas en las siguientes zonas y lugares, con las restricciones que se expresan a continuación: “(…) c) En las zonas definidas como de especial interés arqueológico, histórico o cultural siempre y cuando se cuente con la autorización de la autoridad competente; e) En las áreas ocupadas por una obra pública o adscritas a un servicio público siempre y cuando: i. Cuente con el permiso previo de la persona a cuyo cargo estén el uso y gestión de la obra o servicio;	3046					


Enunciado	Código estándar	Editar	Duplicar	Orden	Excluir	Eliminar
<p>ii. que las normas aplicables a la obra o servicio no sean incompatibles con la actividad minera por ejecutarse y</p> <p>iii. que el ejercicio de la minería en tales áreas no afecte la estabilidad de las construcciones e instalaciones en uso de la obra o servicio.</p>						
<p>Que el artículo 64 del Código de Minas, determina:</p> <p>"(...) Artículo 64. Área en corrientes de agua. El área de la concesión cuyo objeto sea la exploración y explotación de minerales en el cauce de una corriente de agua, estará determinada por un polígono de cualquier forma que dentro de sus linderos abarque dicho cauce continuo en un trayecto máximo de dos (2) kilómetros, medidos por una de sus márgenes.</p> <p>El área para explorar y explotar minerales en el cauce y las riberas de una corriente de agua, será de hasta cinco mil (5.000) hectáreas, delimitadas por un polígono de cualquier forma y dentro de cuyos linderos contenga un trayecto de hasta cinco (5) kilómetros, medidos por una de sus márgenes.</p>	3048					

Enunciado	Código estándar	Editar	Duplicar	Orden	Excluir	Eliminar
<p>Que respecto a la superposición parcial de XXX que presenta la propuesta de contrato de concesión No. [PLACA], con el título No. XXXX y PTO o PTI aprobado para minerales XXXXX, es necesario traer a colación el artículo 63 de la Ley 685 de 2001, que frente al tema de las concesiones concurrentes establece:</p> <p>“CONCESIONES CONCURRENTES. Sobre el área objeto de una concesión en la que se cuente con el Programa de Trabajos y Obras, podrán los terceros solicitar y obtener un nuevo contrato sobre minerales distintos de los de aquella si el concesionario no ha ejercitado el derecho a adicionar el objeto de su contrato, en los términos del artículo 62 anterior. (...)”</p> <p>Que por su parte el párrafo del Artículo 2.2.5.2.1.2 del Decreto 1073 de 2015, establece:</p> <p>“PARÁGRAFO. En caso de presentarse solicitud de concesión concurrente en una superposición parcial, se procederá a informar al interesado con el fin de que dentro de los diez (10) días siguientes, manifieste si renuncia al área superpuesta. En caso contrario, se adelantará el trámite previsto en el artículo 63 del Código de Minas y en la presente sección.”</p>	3047					


Enunciado	Código estándar	Editar	Duplicar	Orden	Excluir	Eliminar
Que respecto al plano aportado, no cumple con lo establecido por la Resolución 40600 del 27 de mayo de 2015 expedida por el Ministerio de Minas y Energía. Que el Plano hace parte de los requisitos de la propuesta de contrato concesión de conformidad con lo establecido en el literal g, del artículo 271 del Código de Minas.	3049					
Que el Programa Mínimo Exploratorio, Formato A contenido en los términos de referencia adoptados mediante Resolución No. 143 de 29 de marzo de 2017 de la Agencia Nacional de Minería, hace parte de los requisitos de la propuesta de contrato de concesión de conformidad con lo establecido en el literal f, del artículo 271 del Código de Minas.	3050					
Que respecto al Programa Mínimo Exploratorio aportado, no cumple con lo establecido por la Resolución 143 de 2017, expedida por la Agencia Nacional de Minería.	3051					

Enunciado	Código o estándar	Editar	Duplicar	Orden	Excluir	Eliminar
Al momento de diligenciar el Formato A en la plataforma, el proponente debe tener en cuenta que el año 3 es la fase para realizar la evaluación y el modelo geológico, conforme lo establecido con el literal 9 del Formato A que indica: <i>“La inversión a realizar en “Aspectos Ambientales Etapa de Exploración” se deberá realizar en las dos primeras fases y acorde con el año de ejecución de las actividades exploratorias de acuerdo a las Guías Minero Ambientales de Exploración”...; lo que nos lleva a que las actividades exploratorias y su correspondiente actividad ambiental se deben realizar en los años 1 y 2 de acuerdo con la Tabla 3 de la Resolución 143 del 29 de marzo de 2017, por tanto en el año 3 no se deben incluir actividades exploratorias ni ambientales.</i>						
<p>Que mediante la Resolución No 352 del 04 de julio de 2018, la Agencia Nacional de Minería, estableció los criterios y documentos soporte para evaluar la capacidad económica de las solicitudes de contrato de concesión, cesión de derechos y cesión de áreas de qué trata el artículo 22 de la Ley 1753 de 2015.</p> <p>Que el artículo séptimo de la referida resolución establece:</p> <p><i>“ARTÍCULO 7. REQUERIMIENTOS. La autoridad minera podrá requerir al interesado para que ajuste la solicitud en el término máximo de un mes, de conformidad con el artículo 17 de</i></p>	3052					



Enunciado	Código o estándar	Editar	Duplicar	Orden	Excluir	Eliminar
<i>la Ley 1437 de 2011.(...)"</i> .						
<p>Que el artículo 270 del Código de Minas, complementado por la ley 926 de 2004 determina: "(...)</p> <p>Artículo 270. Presentación de la propuesta. Los documentos de orden técnico que se presenten con la propuesta o en el trámite subsiguiente, deberán estar refrendados por geólogo, ingeniero de minas o ingeniero geólogo matriculados, según el caso, de acuerdo con las disposiciones que regulan estas Profesiones.</p>	3053					
<p>Que el artículo 271 del Código de Minas, determina: "(...)</p> <p>Que el Artículo 271. Requisitos de la propuesta. La propuesta para contratar, además del nombre, identidad y domicilio del interesado, contendrá: e) Si el área abarca, en todo o en parte, lugares o zonas restringidas para cuya exploración y</p>	3054					



Enunciado	Código o estándar	Editar	Duplicar	Orden	Excluir	Eliminar
<p>explotación se requiera autorización o concepto de otras autoridades, deberán agregarse a la propuesta de acuerdo con el artículo 35.</p> <p>g) A la propuesta se acompañará un plano que tendrá las características y especificaciones establecidas en los artículos 66 y 67 de este Código, Normas técnicas de presentación de planos aplicados a la minería adoptada mediante resolución 40600 de 2015.</p>						
<p>Que el artículo 273 del Código de Minas, determina: “(…) Artículo 273. Objeciones a la propuesta. La propuesta se podrá corregir o adicionar, por una sola vez, por la autoridad minera, si no puede identificarse al proponente, no se puede localizar el área o trayecto pedido, no se ajusta a los términos de referencia o guías o no se acompaña de los permisos previos en los casos señalados en el artículo 34 de este Código, cuando dicha área o trayecto estuvieren ubicados en los lugares o zonas mencionados en dicha disposición. El término para corregir o subsanar la propuesta será de hasta treinta (30) días y la autoridad minera contará con un plazo de treinta (30) días para resolver definitivamente.</p>	3055					



Enunciado	Código o estándar	Editar	Duplicar	Orden	Excluir	Eliminar
<p>Que el Artículo 6° de la Ley 80 de 1993, establece:</p> <p>"Artículo 6º.- De la Capacidad para Contratar. Pueden celebrar contratos con las entidades estatales las personas consideradas legalmente capaces en las disposiciones vigentes. También podrán celebrar contratos con las entidades estatales, los consorcios y uniones temporales. Las personas jurídicas nacionales y extranjeras deberán acreditar que su duración no será inferior a la del plazo del contrato y un año más.</p>	3056					
DISPONE	3057					
ARTÍCULO: XXXXX.- Requerir al (los) señor (es) [SOLICITANTES_INFO], para que dentro del	3058					

Enunciado	Código estándar	Editar	Duplicar	Orden	Excluir	Eliminar
término perentorio de treinta (30) días contados a partir de la notificación por estado de la presente providencia, ingrese al sistema y de (n) cumplimiento a lo previsto en el Artículo 270 de la Ley 685 de 2001, complementado por la Ley 926 de 2004, para lo cual se deberá refrendar el plano adjunto a la propuesta, so pena de rechazar la propuesta de contrato de concesión No. [PLACA].						
ARTÍCULO: XXXXX.- Requerir al (los) señor (es) [SOLICITANTES_INFO], para que dentro del término perentorio de treinta (30) días contados a partir del día siguiente a la notificación por estado de la presente providencia, refrende el plano para que cumpla con lo previsto en las disposiciones citadas en la parte motiva del presente acto. Es preciso advertir que el nuevo plano debe cumplir con lo preceptuado en el artículo 270 del Código de Minas, complementado por la Ley 926 de 2004, so pena de rechazo del trámite de la propuesta de contrato de concesión No. [PLACA].	3059					



Enunciado	Código estándar	Editar	Duplicar	Orden	Excluir	Eliminar
ARTÍCULO: XXXXX.- Requerir al (los) señor (es) [SOLICITANTES_INFO], para que dentro del término perentorio de treinta (30) días contados a partir del día siguiente a la notificación por estado de la presente providencia, corrija el Programa Mínimo Exploratorio –Formato A para el área determinada como libre susceptible de contratar, de conformidad con el concepto técnico y con el literal f) del artículo 271 del Código de Minas, la Resolución No. 143 de 2017, proferida por la Agencia Nacional de Minería y el artículo 270 del Código de Minas complementado por la Ley 926 de 2004, so pena de rechazo del trámite de la propuesta de contrato de concesión No. [PLACA].	3060					
ARTÍCULO: XXXXX.- Requerir al (los) señor (es) [SOLICITANTES_INFO], para que dentro del término perentorio de treinta (30) días contados a partir del día siguiente a la notificación por estado de la presente providencia, ingrese al sistema y de (n) cumplimiento a lo previsto en el artículo 270 de la Ley 685 de 2001, complementado por la Ley 926 de 2004, para lo cual se deberá refrendar el Programa Mínimo Exploratorio – Formato A aportado, so pena de rechazo del trámite de la propuesta de contrato de concesión No. [PLACA].	3061					


Enunciado	Código estándar	Editar	Duplicar	Orden	Excluir	Eliminar
ARTÍCULO: XXXXX.- Requerir al (los) señor (es) [SOLICITANTES_INFO], para que dentro del término perentorio de treinta (30) días contados a partir del día siguiente a la notificación de la presente providencia, allegue fotocopia simple de la matrícula profesional del técnico que refrenda la propuesta, so pena de rechazo del trámite de la propuesta de contrato de concesión No. [PLACA].	3062					
ARTÍCULO: XXXXX.- Requerir al (los) señor (es) [SOLICITANTES_INFO], para que dentro del término perentorio de treinta (30) días contados a partir del día siguiente a la notificación de la presente providencia, allegue la declaración de renta correspondiente al periodo fiscal del año XXXXX, so pena de rechazo del trámite de la propuesta de contrato de concesión No. [PLACA].	3063					



Enunciado	Código o estándar	Editar	Duplicar	Orden	Excluir	Eliminar
ARTÍCULO: XXXXX.- Requerir al (los) señor (es) [SOLICITANTES_INFO], para que dentro del término perentorio de treinta (30) días contados a partir del día siguiente a la notificación de la presente providencia, allegue el certificación de ingresos expedido por un contador público titulado, quien deberá acompañarla con fotocopia simple de la matrícula profesional y el certificado de antecedentes disciplinarios vigente expedido por la Junta Central de Contadores, en dicha certificación debe constar la actividad generadora y la cuantía anual o mensual de los mismos, correspondiente al año gravable XXXX, so pena de rechazo del trámite de la propuesta de contrato de concesión No. [PLACA].	3064					
ARTÍCULO: XXXXX.- Requerir al (los) señor(res) [SOLICITANTES_INFO], para que dentro del término perentorio de treinta (30) días contados a partir del día siguiente a la notificación de la presente providencia, allegue extractos bancarios de los últimos tres (3) meses anteriores a la presentación de la documentación ante la Autoridad Minera. Los estados de cuentas emitidos por entidades del sector solidario deberán corresponder a	3065					

Enunciado	Código estándar	Editar	Duplicar	Orden	Excluir	Eliminar
entidades vigiladas y/o controladas por la Superintendencia de la Economía Solidaria. Se requiere extractos bancarios de los meses XXXX correspondientes al año XXXX, so pena de rechazo del trámite de la propuesta de contrato de concesión No. [PLACA].						
ARTÍCULO: XXXXX.- Requerir al (los) señor (es) [SOLICITANTES_INFO], para que dentro del término perentorio de treinta (30) días contados a partir del día siguiente a la notificación de la presente providencia, allegue el Registro Único Tributario - RUT actualizado, so pena de rechazo del trámite de la propuesta de contrato de concesión No. [PLACA].	3066					
ARTÍCULO: XXXXX.- Requerir al (los) señor (es) [SOLICITANTES_INFO], para que dentro del término perentorio de treinta (30) días contados a partir del día siguiente a la notificación de la presente providencia, allegue los estados financieros certificados y/o dictaminados de conformidad con lo establecido	3067					

Enunciado	Código o estándar	Editar	Duplicar	Orden	Excluir	Eliminar
<p>en el Decreto 2649 de 1993 o demás normas que lo sustituyan, modifiquen o adicionen, acompañados de la matrícula profesional y el certificado de antecedentes disciplinarios vigente expedido por la Junta Central de Contadores; correspondientes con corte a diciembre 31 del año XXXX, so pena de rechazo del trámite de la propuesta de contrato de concesión No. [PLACA].</p>						
<p>ARTÍCULO: XXXXX.- Requerir a la sociedad [CLIENTE_INFO], para que dentro del término perentorio de treinta (30) días contados a partir del día siguiente a la notificación de la presente providencia, allegue el certificado de existencia y representación legal de la sociedad actualizado con una vigencia no mayor a treinta (30) días, so pena de rechazo del trámite de la propuesta de contrato de concesión [PLACA], so pena de rechazo del trámite de la propuesta de contrato de concesión [PLACA].</p>	3068					

Enunciado	Código estándar	Editar	Duplicar	Orden	Excluir	Eliminar
<p>ARTÍCULO: XXXXX.- Requerir al (los) señor (es) [SOLICITANTES_INFO], para que dentro del término perentorio de treinta (30) días contados a partir de la notificación de la presente providencia, allegue el certificado de antecedentes disciplinarios vigente expedido por la Junta Central de Contadores actualizado, so pena de rechazo del trámite de la propuesta de contrato de concesión No. [PLACA].</p>	3069					
<p>ARTÍCULO: XXXXX.- Requerir al (los) señor (es) [SOLICITANTES_INFO], para que dentro del término perentorio de treinta (30) días contados a partir del día siguiente a la notificación de la presente providencia, ajuste la propuesta acreditando la capacidad económica a través de un aval financiero, de conformidad con lo expuesto en la parte motiva del presente acto, so pena de rechazo del trámite de la propuesta de contrato de concesión No. [PLACA].</p> <p>Es de advertir que la capacidad económica que se pretenda demostrar, debe estar acorde con el Formato A que se aprobó en cumplimiento de la resolución No. 143 del 29 de marzo de 2.017 y se debe acreditar el indicador de suficiencia financiera de conformidad con la fórmula de evaluación dispuesta en el artículo 5 de la Resolución No 352 del 04 de julio de 2018 y los rangos de clasificación de la minería</p>	3070					

Enunciado	Código o estándar	Editar	Duplicar	Orden	Excluir	Eliminar
establecidos en los numerales 2.2.5.1.5.4 y 2.2.5.1.5.5 del artículo 1° del Decreto 1666 de 2016.						
<p>ARTÍCULO: XXXXX.- Requerir al (los) señor (es) [SOLICITANTES_INFO], para que dentro del término perentorio de treinta (30) días contados a partir del día siguiente a la notificación de la presente providencia, allegue la documentación que acredite la capacidad económica, de conformidad con lo expuesto en la parte motiva del presente acto, so pena de rechazar el trámite de la propuesta de contrato de concesión No. [PLACA].</p> <p>Es de advertir que la capacidad económica que se pretenda demostrar, debe estar acorde con el Formato A que se presente en cumplimiento de la resolución No. 143 del 29 de marzo de 2.017 y se debe acreditar el indicador de suficiencia financiera de conformidad con la fórmula de evaluación dispuesta en el artículo 5 de la Resolución No 352 del 04 de julio de 2018 y los rangos de clasificación de la minería establecidos en los numerales 2.2.5.1.5.4 y 2.2.5.1.5.5 del artículo 1° del Decreto 1666 de 2016.</p>	3071					

Enunciado	Código o estándar	Editar	Duplicar	Orden	Excluir	Eliminar
ARTÍCULO: XXXXX.- Requerir al (los) señor (es) [SOLICITANTES_INFO], para que dentro del término perentorio de treinta (30) días contados a partir del día siguiente a la notificación de la presente providencia, manifiesten por escrito de manera individual si renuncian o no al área superpuesta con el título No. XXXX; y PTO y/o PTI aprobado para minerales XXXXXXXX, so pena de rechazar el trámite de la propuesta de contrato de concesión No. [PLACA].	3072					
ARTÍCULO: XXXX.- Por medio del Grupo de Información y Atención al Minero de la Vicepresidencia de Contratación y Titulación de la Agencia Nacional de Minería, notifíquese por estado el presente acto al proponente, de conformidad con el artículo 269 del Código de Minas.	3073					

Enunciado	Código estándar	Editar	Duplicar	Orden	Excluir	Eliminar
ARTÍCULO: XXXX.- Procedase a notificar por estado el presente acto al proponente, de conformidad con el artículo 269 del Código de Minas.	3074					
ARTÍCULO: XXXXX.- Contra el presente auto no procede recurso alguno, por ser un acto administrativo de trámite de conformidad con el artículo 49 del Código Contencioso Administrativo, y según lo expuesto en el artículo 308 del Código de Procedimiento Administrativo y de lo Contencioso Administrativo.	3075					
ARTÍCULO: XXXXX.- Contra el presente auto no procede recurso alguno, por ser un acto administrativo de trámite de conformidad con el artículo 75 de la Ley 1437 de 2011.	3076					

Enunciado	Código estándar	Editar	Duplicar	Orden	Excluir	Eliminar
NOTIFÍQUESE Y CÚMPLASE	3077					
LUCERO CASTAÑEDA HERNÁNDEZ Coordinadora Grupo de Contratación Minera	3078					
JORGE ALBERTO JARAMILLO PEREIRA Secretario de Minas de Antioquia	4698					
MIS3-P-001-F-020 / V_	3080					

Enunciado	Código estándar	Editar	Duplicar	Orden	Excluir	Eliminar

Recomendación/Decisión

¿El acto administrativo requiere ser ajustado?:

No

Acto administrativo

Haga clic en el botón 'Generar acto administrativo' para generar el acto administrativo adjunto. Después de generar el acto administrativo, haga clic en el botón 'Adjuntar' para cargar el documento. Haga clic en el botón 'Eliminar' para eliminar el documento adjunto. Si el documento adjunto es eliminado, asegúrese de generar y adjuntar un nuevo documento de acto administrativo antes de completar la tarea

Grupo Área:

210-Grupo de Contratación Minera

Número del acto administrativo:

AUT-210-2654

Nombre del documento	Tipo de documento	Número del acto administrativo	Fecha de expedición	Adjuntado por	Generado por	Fecha de carga
RF0-15171.pdf	Auto - Auto de Requerimiento PCC	AUT-210-2654	15/JUN/2021	Lucero Castaneda Hernandez		15/JUN/2021

Conclusiones de la evaluación

Comentarios:

Continuar trámite

Información de tarea

Número de tarea:

7066555

Número de radicado:

7054-1

Fecha de creación:

Tipo de transacción:

Propuesta de contrato de concesión

Fecha de inicio:

15/JUN/2021

Transacción radicada por:

(30676) MINERA VETAS

Estado:

Terminada

Tarea asignada a:

Marinela Mendoza Rincon

Ver solicitud

Abrir el visor de mapa

Comentarios de la tarea:

Comentarios de la evaluación:

- [Verificar parámetros e iniciar notificación](#)
 - [Documentación](#)
-

Lista de verificación

Parámetros de la notificación

Numero de expediente:

Clase de notificación:

Norma de notificación:

Nota: Recurso de reposición inaplicable.

Detalles de los destinatarios de la notificación

Acto administrativo

Recomendación/Decisión

¿El acto administrativo requiere ser ajustado?:

Conclusiones de la evaluación

Comentarios:

Lista de verificación

Acto administrativo

Nombre del documento	Tipo de documento	Número del acto administrativo	Fecha de expedición	Adjuntado por	Generado por	Fecha de carga
RF0-15171.pdf	Auto - Auto de Requerimiento PCC	AUT-210-2654	15/JUN/2021	Lucero Castaneda Hernandez		15/JUN/2021

Detalles de publicación

Tipo de auto:

Auto de Requerimiento PCC

Período de cumplimiento del Auto de Requerimiento:

30 DIA(S) HABILES

Fecha de publicación :

23/JUN/2021

Número de publicación:

Estado 100

Conclusiones de la evaluación

Comentarios:

Fijado y desfijado el 23 de junio de 2021.

-

Evaluación jurídica inicial

- Documentación

Lista de verificación

Este es el resultado consolidado de acuerdo con la tabla de capacidad legal

Lista de verificación:

La documentación soporte de la propuesta fue allegada dentro de los 3 días siguientes a la radicación de la propuesta?	Cumple
El (los) proponente(s) cuenta(n) con la capacidad legal para contraer obligaciones - Persona natural?	Cumple
Consultado el Sistema de Información de Registro de Sanciones y Causas de Inhabilidad – SIRI de la Procuraduría General de la Nación se evidenció que ningún proponente / o ninguno de los proponentes / se encuentra(n) incurso(s) en causal de inhabilidad	Cumple
Consultado el Sistema de Información del Boletín de Responsables Fiscales “SIBOR” de la Contraloría General de la República se evidenció que ningún proponente / o ninguno de los proponentes / se encuentra(n) reportado(s) como responsable(s) fiscal(es)	Cumple
Consultado el Sistema de Antecedentes Judiciales de la Policía Nacional de Colombia se evidenció que el(los) proponente(s) NO tiene(n) asuntos pendientes con las autoridades judiciales	Cumple
Consultado el Sistema de Registro Nacional de Medidas Correctivas "RNMC" se evidenció que ningún proponente / o ninguno de los proponentes / está(n) vinculado(s) en el citado registro	Cumple
En el (los) certificado(s) de Existencia y Representación o documento(s) correspondiente(s), según el caso, se evidencia que el objeto social establece las actividades de exploración y explotación minera (Artículo 17 de la Ley 685 de 2001)?	Cumple
Todos los certificados de Existencia y Representación Legal o documento(s) correspondiente(s), según el caso, cuentan con la vigencia para la suscripción de contrato?	Cumple
El representante legal de la Sociedad u otra forma asociativa, NO presenta inhabilidad para contratar o NO tiene asuntos pendientes con las autoridades judiciales. (En este punto, se debe verificar si el representante legal o apoderado se encuentra inhabilitado, es socio de la persona	Cumple

jurídica proponente y el tipo societario; y en caso de no serlo, se dejará la observación para efectos de la suscripción del contrato)?

Verificar capacidad legal

Solicita nte	Número de identifica ción	Registrad uría	Procurad uría	Jurídica	RUES	Contral oría	Capaci dad legal	Observacion es
MINE RA VETAS (3067 6)	900307 948	No Aplica	Cumple	Cum ple	Cum ple	Cumple	Cumple	No se advierten observacio nes.

Verificar con Registraduría

Actualizar lista de solicitantes

Solicitante	Solicitante excluido	Objeción presentada	Acción
MINERA VETAS (30676)	No		

Recomendación/Decisión

¿Se recomienda continuar con el trámite?:

Sí

¿Algún solicitante fue excluido?

No

Conclusiones de la evaluación

Comentarios:

La propuesta cumple con la evaluación jurídica inicial, proponente no presento desistimiento alguno dentro de la PPC, se revisaron los antecedentes judiciales, fiscales y disciplinarios, encontrándose libre de sanciones; el proponente presentó dentro del término subsanación al requerimiento realizado en el AUTO No. AUT-210-2654 del 15/JUN/2021, notificado en estado jurídico N° 100 del 23 de junio de 2021.

•

Evaluación económica

- Documentación

Lista de verificación

Lista de verificación:

El (los) proponente(s) allegó(aron) la declaración de renta debidamente presentada, del último periodo fiscal declarado anterior a la radicación de los documentos de la propuesta o a la fecha de requerimiento?	Cumple DR 2019
El (los) proponente(s) allegó(ron) el (los) certificado(s) de ingreso(s) expedido(s) y firmado(s) por contador publico titulado y corresponden al periodo fiscal anterior a la presentación de los documentos de la propuesta o a la fecha de requerimiento, en los cuales consta la actividad generadora y la cuantía anual o mensual?	No Aplica
El (los) proponente(s) allegó(aron) la Matricula profesional del contador(res) que firmaron los documentos relacionados en la propuesta o del requerimiento?	Cumple PAOLA RODRIGUEZ MARIA GARCIA
El (los) certificado (s) de antecedentes disciplinarios del (los) contador (es) se encuentra (n) vigente (s), en relación a la fecha de radicación de los documentos de la propuesta o a la fecha del requerimiento?	Cumple PAOLA RODRIGUEZ JULIO 21-2021 MARIA GARCIA JULIO 21- 2021
El (los) proponente(s) allegó(aron) los extractos bancarios de los últimos 3 meses anteriores a la presentación de los documentos de la propuesta o a la fecha del requerimiento?	No Aplica
El (los) proponente(s) allegó(aron) el (los) Registro(s) Único(s) Tributario(s) - RUT y se encuentra(n) actualizado(s) con tiempo no mayor a 30 días, en relación a la fecha de radicación de la propuesta o a la fecha del requerimiento?	Cumple ABRIL 7-2021
El (los) proponente(s) allegó(aron) los estados financieros certificados y/o dictaminados del último periodo fiscal anterior a la presentación de la propuesta o a la fecha de requerimiento y cumplen de conformidad con la normatividad vigente?	Cumple ESTADOS FINANCIEROS COMPARADOS 2019 Y 2018

El (los) proponente(s) allegó(ron) los certificados de Existencia y Representación legal con una vigencia no mayor a 30 días al momento de la presentación de la propuesta o a la fecha de requerimiento? Cumple JULIO 21-2021

El (los) proponente(s) cumple(n) con el indicador de suficiencia financiera?	No Aplica
El (los) proponente(s) cumple(n) con el indicador de suficiencia financiera remanente?	No Aplica
El (los) proponente(s) cumple(n) con el Indicador de liquidez?	No 0,25 Cumple
El (los) proponente(s) cumple(n) con el Indicador de endeudamiento?	Cumple 6%
El (los) proponente(s) cumple(n) con lo requerido en cuanto al patrimonio?	Cumple \$ 23.640.249.000,00
El (los) proponente(s) cumple(n) con el indicador de patrimonio remanente?	No Aplica
El (los) proponente(s) allegó(ron) el aval financiero y este cumple con lo exigido en la normatividad vigente?	No Aplica

Verificación de documentos de soporte

Nota: Recuerde que los documentos a revisar, de acuerdo con el tipo de proponente, son: Declaración de renta, Certificado de ingresos, Documentos del contador, Certificado de antecedentes, Extractos bancarios, RUT, Estados financieros, Certificado de existencia y representación legal

Proponente	Decisión	Observaciones
MINERA VETAS (30676)		

Información económica

Capacidad económica
Clasificación de minería:

Mediana

Total inversión:

\$ 611.565.191,00

% de endeudamiento:

38%

		Pequeña	Mediana	Grande
Régimen simplificado				
Suficiencia Financiera	>=	0,6	1	1,4
Suficiencia Financiera Remanente		>0	>0	>0
Régimen común				
Liquidez	>=	0,5	0,54	0,6
Endeudamiento	<=	70 %	65 %	60 %
Patrimonio	>=	-	\$ 611.565.191,00	-
Patrimonio Remanente		>0	>0	>0

Régimen común

So lic ita nt e	Cla sifi ca ció n de pe rso na	% de par ticipa ción	Sal do prom edio de ext rac tos ba nc ari os del tri me str e ant eri or a la pre se nta ción de la prop ue sta	In g re so a nu al	Activ o corri ente	Pasiv o corri ente	Activo total	Pasiv o total	In ve rsi ón ac u mul ada	Calcul o de Patri moni o	Cál cul o li qui d ez	Cálculo índice end eud ami ento	Cálculo de patri mon io re man en te	Re su lt ado
M IN E R A V E T A S (3 0 6	Pe rsona aju rí dica	10 0 %	\$ 0, 00	\$ 0 , 000	\$ 17 6.99 1.00 0,00	\$ 10 5.98 3.00 0,00	\$ 24. 506. 670. 000, 00	\$ 86 6.42 1.00 0,00	\$	\$ 23. 640. 249. 000, 00	0 , 25	6%		

So lic ita nt e	Cla sifi ca ció n de pe rso na	% de par ticipa ción	Sal do pro m edio de ext rac tos ba nc ari os del tri me str e ant eri or a la pre se nta ción de la prop ue sta	In g r e s o a n ual	Activ o corri ente	Pasiv o corri ente	Activo total	Pasiv o total	In ve rsi ón ac u mul ada	Calcul o de Patri moni o	C ál c ulo li q uid e z	Cálc ulo índi ce eud ami ent o	Cá lc ulo de pa tri mon io re man en te	Re su lt ado
7 6)														

Recomendación/Decisión

¿Es viable económicamente?:

Sí

Conclusiones de la evaluación

Comentarios:

A partir de los requerimientos del AUTO No. AUT-210-2654 del 15/JUN/2021 y revisada la documentación contenida en la placa RFO-15171, radicado 7054-1, de fecha 27 de julio de 2021, se evidencia que el proponente MINERA VETAS, identificada con Nit. 900307948-0, ALLEGO la

totalidad de los documentos requeridos para soportar la capacidad económica de acuerdo con lo establecido en el artículo 4º de la Resolución 352 del 4 de julio del 2018. El proponente MINERA VETAS, identificada con Nit. 900307948-0, CUMPLE con lo establecido en el artículo 4º Resolución 352 del 4 de julio del 2018. A partir de la información financiera presentada en los estados financieros comparados 2019 y 2018, se determinó que el proponente MINERA VETAS, identificada con Nit. 900307948-0, CUMPLE con la suficiencia financiera, de acuerdo con los criterios artículo 5º de la Resolución 352 del 2018 numeral 2 (Mediana Minería), literal B. A continuación, se presenta el cálculo de los indicadores Indicador de Liquidez. Resultado: 0,25. Regla: Cumple si es igual o mayor que 0,54. NO CUMPLE Indicador de Nivel de endeudamiento. Resultado 6%. Regla: Cumple si es igual o menor que 65%. CUMPLE Indicador Patrimonio. Resultado: \$23.640.249.000,00. Inversión: \$714.790.008,68. Regla: Debe ser igual o mayor que la inversión. CUMPLE Parágrafo 4. Se entenderá que el proponente o cesionario cumple con la capacidad financiera cuando cumpla con dos de los indicadores, haciéndose obligatorio el indicador de patrimonio para todos los casos

-

Evaluación jurídica final

- Documentación

Lista de verificación

Lista de verificación AT:

La documentación soporte de la solicitud de Autorización Temporal fue allegada dentro de los 3 días siguientes a la radicación de la propuesta?	No Aplica
Consultado el Sistema de Información de Registro de Sanciones y Causas de Inhabilidad –SIRI de la Procuraduría General de la Nación se evidenció que ningún solicitante / o ninguno de los solicitantes / se encuentra(n) incurso(s) en causal de inhabilidad.	No Aplica
Consultado el Sistema de Información del Boletín de Responsables Fiscales “SIBOR” de la Contraloría General de la República se evidenció que ningún solicitante / o ninguno de los solicitantes / se encuentra(n) reportado(s) como responsable(s) fiscal(es)	No Aplica
Consultado el Sistema de Antecedentes Judiciales de la Policía Nacional de Colombia se evidenció que el(los) solicitante (s) NO tiene(n) asuntos pendientes con las autoridades judiciales.	No Aplica
Consultado el Sistema de Registro Nacional de Medidas Correctivas "RNMC" se evidenció que ningún solicitante / o ninguno de los solicitantes / está(n) vinculado(s) en el citado registro.	No Aplica
El (los)solicitante (s) cuenta(n) con la capacidad legal para contraer obligaciones - Persona natural.	No Aplica

El representante legal de la Sociedad u otra forma asociativa, NO presenta inhabilidad para contratar o NO tiene asuntos pendientes con las autoridades judiciales. (En este punto, se debe verificar si el representante legal o apoderado se encuentra inhabilitado, es socio de la persona jurídica proponente y el tipo societario; y en caso de no serlo, se dejará la observación para efectos de la suscripción de la Resolución).	No Aplica
Se allegó el Contrato de obra y este cumple con los requisitos jurídicos establecidos?	No Aplica
Se allegó el acta de inicio y esta cumple con los requisitos jurídicos?	No Aplica
La certificación expedida por la entidad contratante es válida?	No Aplica
Acredita calidad de entidad territorial o contratista	No Aplica
Desistimiento por parte del solicitante?	No Aplica
Lista de verificación PCC:	
Muerte del proponente?	No Aplica
El (los) proponente(s) no ha(n) presentado desistimiento?	Cumple
El (los) proponente(s) NO presenta(n) incapacidad para ser titular de obligaciones? Interdicción	Cumple
Consultado el sistema de Información de Registro de Sanciones y Causas de Inhabilidad –SIRI de la Procuraduría General de la Nación se evidenció que ningún proponente / o ninguno de los proponentes / se encuentra(n) incurso(s) en causal de inhabilidad	Cumple
Consultado el Sistema de Información del Boletín de Responsables Fiscales “SIBOR” de la Contraloría General de la República se evidenció que ningún proponente / o ninguno de los proponentes / se encuentra(n) reportado(s) como responsable(s) fiscal(es)	Cumple

Consultado el Sistema de Antecedentes Judiciales de la Policía Nacional de Colombia se evidenció que el(los) proponente(s) NO tiene(n) asuntos pendientes con las autoridades judiciales	Cumple
Consultado el Sistema de Registro Nacional de Medidas Correctivas "RNMC" se evidenció que ningún proponente / o ninguno de los proponentes / está(n) vinculado(s) en el citado registro	Cumple
El representante legal de la Sociedad u otra forma asociativa, NO presenta inhabilidad para contratar o NO tiene asuntos pendientes con las autoridades judiciales. (En este punto, se debe verificar si el representante legal o apoderado se encuentra inhabilitado, es socio de la persona jurídica proponente y el tipo societario; y en caso de no serlo, se dejará la observación para efectos de la suscripción del contrato	Cumple

Recomendación/Decisión
¿Es viable jurídicamente?:

Sí

Conclusiones de la evaluación
Comentarios:

el proponente presentó dentro del término subsanación al requerimiento realizado en el AUTO No. AUT-210-2654 del 15/JUN/2021, notificado en estado jurídico N° 100 del 23 de junio de 2021.

-

Evaluación técnica

- Documentación

Lista de verificación

Lista de verificación AT:

El área generada para la Autorización Temporal, en solicitudes de cauce / cauce y ribera, se ajusta con lo definido en el Artículo 64 de la Ley 685 de 2001?	No Aplica
Se presentaron todos los permisos requeridos para las zonas restringidas existentes en el área de la solicitud?	No Aplica
El área de la solicitud se encuentra libre de superposiciones con áreas excluibles de la minería?	No Aplica
Se allegó copia de la matrícula profesional del ingeniero que refrendó los documentos técnicos?	No Aplica

El profesional que refrenda los documentos técnicos que acompañan la solicitud, es competente de acuerdo con el artículo 270 de la Ley 685 de 2001, complementado por Ley 926 de 2004?	No Aplica
La certificación de la entidad contratante incluye: vigencia, tramo de la obra, volumen autorizado, período de ejecución?	No Aplica
Se allegó el contrato de obra y este cumple con los requisitos técnicos establecidos?	No Aplica
Se allegó el acta de inicio y esta cumple con los requisitos técnicos?	No Aplica
La ubicación de la solicitud respecto al lugar de ejecución de la obra cumple con lo establecido en el art. 12 de Ley 1682 de 2013?	No Aplica
El volumen solicitado es viable de acuerdo con lo establecido en la certificación?	No Aplica
La obra se encuentra dentro de la lista del art. 4 de la Ley 1682 de 2013?	No Aplica

Lista de verificación:

El área generada para la propuesta de contrato de concesión, en solicitudes de cauce / cauce y ribera, se ajusta con lo definido en el Artículo 64 de la ley 685 de 2001?	No Aplica	Se le informa al proponente que no podrá intervenir las corrientes de agua que se encuentran dentro del polígono de la solicitud, toda vez que el formato A allegado y aprobado es para realizar actividades en otros terrenos
Se presentaron todos los permisos requeridos para las zonas restringidas existentes en el área de la propuesta?	No Aplica	
El área de la propuesta se encuentra libre de superposiciones con áreas excluibles de la minería?	Cumple	
El Formato A, cumple con los requisitos del Programa Mínimo Exploratorio,	Cumple Una vez revisado el formato A allegado el 27 de julio de 2021, se evidencia que cumple a cabalidad con la	

establecido en el Anexo de la Resolución 143 de 2017 de la Agencia Nacional de Minería?	resolución 143 de 2017, por lo cual es viable técnicamente continuar con el trámite de la solicitud. El proponente mediante radicado Nro. 20201000600442, dio respuesta al requerimiento realizado mediante Auto Nro. 003 del 24 de febrero de 2020, aceptando el polígono que contenía la celda 18N05G21C09A, y el cual es el polígono al que hace referencia la presente evaluación técnica.
La justificación técnica a las modificaciones de las actividades exploratorias y manejos ambientales realizadas al Formato A, cumple con los requisitos del Programa Mínimo Exploratorio, establecido en el Anexo de la Resolución 143 de 2017 de la Agencia Nacional de Minería?	No Aplica
El proponente adjuntó documento en el cual el profesional técnico acepta la refrendación para el presente trámite?	Cumple La empresa proponente allegó tarjeta profesional, por lo cual dan cumplimiento al artículo 270 de la ley 685 de 2001.
Se allegó copia de la matricula profesional del ingeniero que refrendó los documentos técnicos?	Cumple La empresa proponente allegó tarjeta profesional, por lo cual dan cumplimiento al artículo 270 de la ley 685 de 2001.
El profesional que refrenda los documentos técnicos que acompañan la propuesta es competente de acuerdo con el artículo 270 de la ley 685 de 2001, complementado por ley 926 de 2004?	Cumple La empresa proponente allegó tarjeta profesional, por lo cual dan cumplimiento al artículo 270 de la ley 685 de 2001.
El(los)municipio donde se encuentra ubicada el area de la propuesta está(n) concertado(s)?	Cumple El municipio de FALAN, departamento de TOLIMA, se encuentra concertado con fecha de 6 de junio de 2019.

Recomendación/Decisión
¿Es viable técnicamente?:

Sí

Conclusiones de la evaluación
Comentarios:

Una vez efectuada la revisión de la información geográfica y técnica, dentro del trámite de la propuesta RFO-15171, para MINERALES DE ORO Y SUS CONCENTRADOS, de acuerdo con los "Lineamientos para la Evaluación de los Trámites y Solicitudes Mineras a Partir del Sistema de Cuadrícula Minera y Metodología para la Migración de los Títulos Mineros al Sistema de Cuadrícula" adoptadas por la Resolución 505 de 2 de agosto de 2019, cuenta con un área de 485,6618 hectáreas, ubicadas en el municipio de FALAN, departamento de TOLIMA. Adicionalmente, se observa lo siguiente: 1. La empresa proponente allego respuesta al requerimiento efectuado mediante Auto Nro. 210-2654 del 15 de junio de 2021 publicado por estado 100 del 23 de junio de 2021. Una vez revisado el formato A allegado el 27 de julio de 2021, se evidencia que cumple a cabalidad con la resolución 143 de 2017, por lo cual es viable técnicamente continuar con el trámite de la solicitud. El proponente mediante radicado Nro. 20201000600442, dio respuesta al requerimiento realizado mediante Auto Nro. 003 del 24 de febrero de 2020, aceptando el polígono que contenía la celda 18N05G21C09A, y el cual es el polígono al que hace referencia la presente evaluación técnica. 2. El área de la Propuesta de Contrato de Concesión RFO-15171, presenta Superposición con las siguientes capas: SUPERPOSICION TOTAL: ZONA MACROFOCALIZADA: TOLIMA-Unidad Administrativa Especial de Gestión de Restitución de Tierras Despojadas. MAPA DE TIERRAS: 0870-AGENCIA NACIONAL DE HIDROCARBUROS-Geovisor Agencia Nacional de Hidrocarburos - <https://geovisor.anh.gov.co/tierras/>. SUPERPOSICION PARCIAL: PREDIOS RURALES (36): Instituto Geográfico Agustín Codazzi - IGAC https://drive.google.com/uc?export=download&confirm=s46s&id=1FZmJq88-ZBF2ouofM9pDGd_UijKrVrC-. El proponente debe dar cumplimiento a lo estipulado en el ítem b) del artículo 35 de la ley 685 de 2001, una vez otorgado el contrato para poder realizar sus actividades mineras. ZONA MICROFOCALIZADA: 182-Unidad de Restitución de Tierras – URT-Tolima: Falan - RIM 0011 DEL 23 DE AGOSTO DE 2013. 3. Se le informa al proponente que no podrá intervenir las corrientes de agua que se encuentran dentro del polígono de la solicitud, toda vez que el formato A allegado y aprobado es para realizar actividades en otros terrenos *Esta evaluación se realiza con base en la información existente en Anna Minería (módulos Evaluación de PCC y la clasificación de las distintas coberturas geográficas en el Visor Geográfico. El evaluador no se responsabiliza por coberturas geográficas ausentes o presentes después del momento de la evaluación ni por los cálculos automáticos o bloqueos de celdas en la información técnica generados por la plataforma).

Información de tarea
Número de tarea:

7665298

Número de radicado:

7054-1

Fecha de creación:

Tipo de transacción:

Propuesta de contrato de concesión

Fecha de inicio:

24/AGO/2021

Transacción radicada por:

(30676) MINERA VETAS

Estado:

Terminada

Tarea asignada a:

Cynthia Milena Quintana Fonseca

Ver solicitud

Abrir el visor de mapa

Comentarios de la tarea:

Comentarios de la evaluación:

- Verificar si hay condiciones de requerimiento
- Resumen de las tareas de evaluación
- Documentación

Lista de verificación

Lista de verificación:

Evaluación técnica	Cumple
Evaluación económica	Cumple
Evaluación jurídica	Cumple

Recomendación/Decisión

¿La solicitud requiere subsanar?:

No

Conclusiones de la evaluación

Comentarios:

De conformidad con la(s) conclusión(es) resultantes del estudio técnico, económico y jurídico se evidencia que el(la) proponente CUMPLIO en debida forma con el requerimiento efectuado por la autoridad minera, se recomienda la continuidad del tramite a audiencia de concertación.

Resumen de la lista de verificación de la evaluación

--

Tipo/Nombre de la tarea	Ítems de la lista de verificación	Resultados de la lista de verificación	Comentarios
Hacer evaluación jurídica inicial	La documentación soporte de la propuesta fue allegada dentro de los 3 días siguientes a la radicación de la propuesta?	Cumple	
Hacer evaluación jurídica inicial	El (los) proponente(s) cuenta(n) con la capacidad legal para contraer obligaciones - Persona natural?	No Aplica	
Hacer evaluación jurídica inicial	Consultado el Sistema de Información de Registro de Sanciones y Causas de Inhabilidad – SIRI de la Procuraduría General de la Nación se evidenció que ningún proponente / o ninguno de los proponentes / se encuentra(n) incurso(s) en causal de inhabilidad	Cumple	
Hacer evaluación jurídica inicial	Consultado el Sistema de Información del Boletín de Responsables Fiscales “SIBOR” de la Contraloría General de la República se evidenció que ningún	Cumple	

Tipo/Nombre de la tarea	Ítems de la lista de verificación	Resultados de la lista de verificación	Comentarios
	proponente / o ninguno de los proponentes / se encuentra(n) reportado(s) como responsable(s) fiscal(es)		
Hacer evaluación jurídica inicial	Consultado el Sistema de Antecedentes Judiciales de la Policía Nacional de Colombia se evidenció que el(los) proponente(s) NO tiene(n) asuntos pendientes con las autoridades judiciales	No Aplica	
Hacer evaluación jurídica inicial	Consultado el Sistema de Registro Nacional de Medidas Correctivas "RNMC" se evidenció que ningún proponente / o ninguno de los proponentes / está(n) vinculado(s) en el citado registro	No Aplica	
Hacer evaluación jurídica inicial	En el (los) certificado(s) de Existencia y Representación o documento(s) correspondiente(s), según el caso, se evidencia que el objeto social establece las actividades de exploración y explotación minera (Artículo 17 de la Ley 685 de 2001)?	Cumple	(…) “Exploración y explotación de minerales “(…)

Tipo/Nombre de la tarea	Ítems de la lista de verificación	Resultados de la lista de verificación	Comentarios
Hacer evaluación jurídica inicial	Todos los certificados de Existencia y Representación Legal o documento(s) correspondiente(s), según el caso, cuentan con la vigencia para la suscripción de contrato?	Cumple	(...) “El plazo de duración para los negocios de la sucursal en Colombia es hasta el 18 de agosto de 2049.”(...)
Hacer evaluación jurídica inicial	El representante legal de la Sociedad u otra forma asociativa, NO presenta inhabilidad para contratar o NO tiene asuntos pendientes con las autoridades judiciales. (En este punto, se debe verificar si el representante legal o apoderado se encuentra inhabilitado, es socio de la persona jurídica proponente y el tipo societario; y en caso de no serlo, se dejará la observación para efectos de la suscripción del contrato)?	Cumple	
Hacer evaluación económica	El (los) proponente(s) allegó(aron) la declaración de renta debidamente presentada, del último periodo fiscal declarado anterior a la radicación de los documentos de la propuesta o a la fecha de requerimiento?	No Cumple	El proponente no allego la declaración de renta debidamente presentada del ultimo periodo fical declarado anterior a la radicación de la propuesta.

Tipo/Nombre de la tarea	Ítems de la lista de verificación	Resultados de la lista de verificación	Comentarios
Hacer evaluación económica	El (los) proponente(s) allegó(ron) el (los) certificado(s) de ingreso(s) expedido(s) y firmado(s) por contador publico titulado y corresponden al periodo fiscal anterior a la presentación de los documentos de la propuesta o a la fecha de requerimiento, en los cuales consta la actividad generadora y la cuantía anual o mensual?	No Aplica	
Hacer evaluación económica	El (los) proponente(s) allegó(aron) la Matricula profesional del contador(res) que firmaron los documentos relacionados en la propuesta o del requerimiento?	No Cumple	El proponente no allego la Matricula profesional del contador.
Hacer evaluación económica	El (los) certificado (s) de antecedentes disciplinarios del (los) contador (es) se encuentra (n) vigente (s), en relación a la fecha de radicación de los documentos de la propuesta o a la fecha del requerimiento?	No Cumple	El proponente no allego el certificado de antecedentes disciplinarios del contador.
Hacer evaluación económica	El (los) proponente(s) allegó(aron) los extractos bancarios de los últimos 3 meses anteriores a la	No Aplica	

Tipo/Nombre de la tarea	Ítems de la lista de verificación	Resultados de la lista de verificación	Comentarios
	presentación de los documentos de la propuesta o a la fecha del requerimiento?		
Hacer evaluación económica	El (los) proponente(s) allegó(aron) el (los) Registro(s) Único(s) Tributario(s) - RUT y se encuentra(n) actualizado(s) con tiempo no mayor a 30 días, en relación a la fecha de radicación de la propuesta o a la fecha del requerimiento?	No Cumple	El proponente no allego el Registro Único tributario RUT.
Hacer evaluación económica	El (los) proponente(s) allegó(aron) los estados financieros certificados y/o dictaminados del último periodo fiscal anterior a la presentación de la propuesta o a la fecha de requerimiento y cumplen de conformidad con la normatividad vigente?	No Cumple	El proponente no allego los estados financieros certificados y /o dictaminados del ultimo periodo fiscal anterior a la presentación de la propuesta
Hacer evaluación económica	El (los) proponente(s) allegó(aron) los certificados de Existencia y Representación legal con una vigencia no mayor a 30 días al momento de la presentación de la propuesta o a la fecha de requerimiento?	No Cumple	El proponente no allego los certificados de Existencia y Representación legal.

Tipo/Nombre de la tarea	Ítems de la lista de verificación	Resultados de la lista de verificación	Comentarios
Hacer evaluación económica	El (los) proponente(s) cumple(n) con el indicador de suficiencia financiera?	No Aplica	
Hacer evaluación económica	El (los) proponente(s) cumple(n) con el indicador de suficiencia financiera remanente?	No Aplica	
Hacer evaluación económica	El (los) proponente(s) cumple(n) con el Indicador de liquidez?	No Cumple	El proponente no allego la documentación para determinar su capacidad económica, a través de la determinación de los indicadores financieros en la plataforma de AnnA Minería
Hacer evaluación económica	El (los) proponente(s) cumple(n) con el Indicador de endeudamiento?	No Cumple	El proponente no allego la documentación para determinar su capacidad económica, a través de la determinación de los indicadores financieros en la plataforma de AnnA Minería
Hacer evaluación económica	El (los) proponente(s) cumple(n) con lo requerido en cuanto al patrimonio?	No Cumple	El proponente no allego la documentación para determinar su capacidad económica, a través de la determinación de los indicadores financieros en la plataforma de AnnA Minería

Tipo/Nombre de la tarea	Ítems de la lista de verificación	Resultados de la lista de verificación	Comentarios
Hacer evaluación económica	El (los) proponente(s) cumple(n) con el indicador de patrimonio remanente?	No Cumple	El proponente no allego la documentación para determinar su capacidad económica, a través de la determinación de los indicadores financieros en la plataforma de AnnA Minería
Hacer evaluación económica	El (los) proponente(s) allegó(ron) el aval financiero y este cumple con lo exigido en la normatividad vigente?	No Aplica	
Hacer evaluación jurídica final	Muerte del proponente?	Cumple	
Hacer evaluación jurídica final	El (los) proponente(s) no ha(n) presentado desistimiento?	Cumple	
Hacer evaluación jurídica final	El (los) proponente(s) NO presenta(n) incapacidad para ser titular de obligaciones? Interdicción	No Aplica	
Hacer evaluación jurídica final	Consultado el sistema de Información de Registro de Sanciones y Causas de Inhabilidad –SIRI de la Procuraduría General de la Nación se evidenció que ningún proponente / o ninguno de los proponentes	Cumple	

Tipo/Nombre de la tarea	Ítems de la lista de verificación	Resultados de la lista de verificación	Comentarios
	/ se encuentra(n) incurso(s) en causal de inhabilidad		
Hacer evaluación jurídica final	Consultado el Sistema de Información del Boletín de Responsables Fiscales “SIBOR” de la Contraloría General de la República se evidenció que ningún proponente / o ninguno de los proponentes / se encuentra(n) reportado(s) como responsable(s) fiscal(es)	Cumple	
Hacer evaluación jurídica final	Consultado el Sistema de Antecedentes Judiciales de la Policía Nacional de Colombia se evidenció que el(los) proponente(s) NO tiene(n) asuntos pendientes con las autoridades judiciales	No Aplica	
Hacer evaluación jurídica final	Consultado el Sistema de Registro Nacional de Medidas Correctivas "RNMC" se evidenció que ningún proponente / o ninguno de los proponentes / está(n) vinculado(s) en el citado registro	No Aplica	
Hacer evaluación jurídica final	El representante legal de la Sociedad u otra forma asociativa, NO presenta inhabilidad para contratar o	Cumple	

Tipo/Nombre de la tarea	Ítems de la lista de verificación	Resultados de la lista de verificación	Comentarios
	NO tiene asuntos pendientes con las autoridades judiciales. (En este punto, se debe verificar si el representante legal o apoderado se encuentra inhabilitado, es socio de la persona jurídica proponente y el tipo societario; y en caso de no serlo, se dejará la observación para efectos de la suscripción del contrato		
Hacer evaluación jurídica final	La documentación soporte de la solicitud de Autorización Temporal fue allegada dentro de los 3 días siguientes a la radicación de la propuesta?	Cumple	
Hacer evaluación jurídica final	Consultado el Sistema de Información de Registro de Sanciones y Causas de Inhabilidad –SIRI de la Procuraduría General de la Nación se evidenció que ningún solicitante / o ninguno de los solicitantes / se encuentra(n) incurso(s) en causal de inhabilidad.	No Aplica	
Hacer evaluación jurídica final	Consultado el Sistema de Información del Boletín de Responsables Fiscales “SIBOR” de la Contraloría General de la República se evidenció que ningún	No Aplica	

Tipo/Nombre de la tarea	Ítems de la lista de verificación	Resultados de la lista de verificación	Comentarios
	solicitante / o ninguno de los solicitantes / se encuentra(n) reportado(s) como responsable(s) fiscal(es)		
Hacer evaluación jurídica final	Consultado el Sistema de Antecedentes Judiciales de la Policía Nacional de Colombia se evidenció que el(los) solicitante (s) NO tiene(n) asuntos pendientes con las autoridades judiciales.	No Aplica	
Hacer evaluación jurídica final	Consultado el Sistema de Registro Nacional de Medidas Correctivas "RNMC" se evidenció que ningún solicitante / o ninguno de los solicitantes / está(n) vinculado(s) en el citado registro.	No Aplica	
Hacer evaluación jurídica final	El (los)solicitante (s) cuenta(n) con la capacidad legal para contraer obligaciones - Persona natural.	No Aplica	
Hacer evaluación jurídica final	El representante legal de la Sociedad u otra forma asociativa, NO presenta inhabilidad para contratar o NO tiene asuntos pendientes con las autoridades judiciales. (En	No Aplica	

Tipo/Nombre de la tarea	Ítems de la lista de verificación	Resultados de la lista de verificación	Comentarios
	este punto, se debe verificar si el representante legal o apoderado se encuentra inhabilitado, es socio de la persona jurídica proponente y el tipo societario; y en caso de no serlo, se dejará la observación para efectos de la suscripción de la Resolución).		
Hacer evaluación jurídica final	Se allegó el Contrato de obra y este cumple con los requisitos jurídicos establecidos?	No Aplica	
Hacer evaluación jurídica final	Se allegó el acta de inicio y esta cumple con los requisitos jurídicos?	No Aplica	
Hacer evaluación jurídica final	La certificación expedida por la entidad contratante es válida?	No Aplica	
Hacer evaluación jurídica final	Acredita calidad de entidad territorial o contratista	No Aplica	
Hacer evaluación jurídica final	Desistimiento por parte del solicitante?	No Aplica	

Tipo/Nombre de la tarea	Ítems de la lista de verificación	Resultados de la lista de verificación	Comentarios
Hacer evaluación técnica	El área generada para la propuesta de contrato de concesión, en solicitudes de cauce / cauce y ribera, se ajusta con lo definido en el Artículo 64 de la ley 685 de 2001?	No Aplica	
Hacer evaluación técnica	Se presentaron todos los permisos requeridos para las zonas restringidas existentes en el área de la propuesta?	No Aplica	
Hacer evaluación técnica	El área de la propuesta se encuentra libre de superposiciones con áreas excluibles de la minería?	Cumple	
Hacer evaluación técnica	El Formato A, cumple con los requisitos del Programa Mínimo Exploratorio, establecido en el Anexo de la Resolución 143 de 2017 de la Agencia Nacional de Minería?	No Aplica	Es necesario que el proponente(s) diligencie el formato A en la plataforma Anna Minería dado que el área de interés, a consecuencia de la transformación de la misma a cuadrícula minera cambió, lo cual produce variaciones en los valores e inversiones del Programa Mínimo Exploratorio de conformidad con la resolución 143 de 2017

Tipo/Nombre de la tarea	Ítems de la lista de verificación	Resultados de la lista de verificación	Comentarios
Hacer evaluación técnica	La justificación técnica a las modificaciones de las actividades exploratorias y manejos ambientales realizadas al Formato A, cumple con los requisitos del Programa Mínimo Exploratorio, establecido en el Anexo de la Resolución 143 de 2017 de la Agencia Nacional de Minería?	No Aplica	
Hacer evaluación técnica	El proponente adjuntó documento en el cual el profesional técnico acepta la refrendación para el presente trámite?	No Aplica	
Hacer evaluación técnica	Se allegó copia de la matrícula profesional del ingeniero que refrendó los documentos técnicos?	No Aplica	
Hacer evaluación técnica	El profesional que refrenda los documentos técnicos que acompañan la propuesta es competente de acuerdo con el artículo 270 de la ley 685 de 2001, complementado por ley 926 de 2004?	No Aplica	
Hacer evaluación técnica	El(los)municipio donde se encuentra ubicada el area	Cumple	EL MUNICIPIO DE FALAN SE ENCUENTRA CONCERTADO

Tipo/Nombre de la tarea	Ítems de la lista de verificación	Resultados de la lista de verificación	Comentarios
	de la propuesta está(n) concertado(s)?		
Hacer evaluación técnica	El área generada para la Autorización Temporal, en solicitudes de cauce / cauce y ribera, se ajusta con lo definido en el Artículo 64 de la Ley 685 de 2001?	No Aplica	
Hacer evaluación técnica	Se presentaron todos los permisos requeridos para las zonas restringidas existentes en el área de la solicitud?	No Aplica	
Hacer evaluación técnica	El área de la solicitud se encuentra libre de superposiciones con áreas excluibles de la minería?	No Aplica	
Hacer evaluación técnica	Se allegó copia de la matricula profesional del ingeniero que refrendó los documentos tecnicos?	No Aplica	
Hacer evaluación técnica	El profesional que refrenda los documentos técnicos que acompañan la solicitud, es competente de acuerdo con el artículo 270 de la Ley 685 de 2001, complementado por Ley 926 de 2004?	No Aplica	

Tipo/Nombre de la tarea	Ítems de la lista de verificación	Resultados de la lista de verificación	Comentarios
Hacer evaluación técnica	La certificación de la entidad contratante incluye: vigencia, tramo de la obra, volumen autorizado, período de ejecución?	No Aplica	
Hacer evaluación técnica	Se allegó el contrato de obra y este cumple con los requisitos técnicos establecidos?	No Aplica	
Hacer evaluación técnica	Se allegó el acta de inicio y esta cumple con los requisitos técnicos?	No Aplica	
Hacer evaluación técnica	La ubicación de la solicitud respecto al lugar de ejecución de la obra cumple con lo establecido en el art. 12 de Ley 1682 de 2013?	No Aplica	
Hacer evaluación técnica	El volumen solicitado es viable de acuerdo con lo establecido en la certificación?	No Aplica	
Hacer evaluación técnica	La obra se encuentra dentro de la lista del art. 4 de la Ley 1682 de 2013?	No Aplica	
Verificar si hay condiciones	Evaluación técnica	No Cumple	Es necesario que el proponente(s) diligencie el formato A en la plataforma Anna Minería dado que el área de interés, a

Tipo/Nombre de la tarea	Ítems de la lista de verificación	Resultados de la lista de verificación	Comentarios
de requerimiento			consecuencia de la transformación de la misma a cuadrícula minera cambió, lo cual produce variaciones en los valores e inversiones del Programa Mínimo Exploratorio de conformidad con la resolución 143 de 2017
Verificar si hay condiciones de requerimiento	Evaluación económica	No Aplica	El proponente y/o los proponentes de la placa RFO-15171 de fecha 24/JUN/2016. Deben diligenciar y adjuntar la información económica en la plataforma de AnnA minería.
Verificar si hay condiciones de requerimiento	Evaluación jurídica	Cumple	
Hacer evaluación jurídica inicial	La documentación soporte de la propuesta fue allegada dentro de los 3 días siguientes a la radicación de la propuesta?	Cumple	
Hacer evaluación jurídica inicial	El (los) proponente(s) cuenta(n) con la capacidad legal para contraer obligaciones - Persona natural?	Cumple	

Tipo/Nombre de la tarea	Ítems de la lista de verificación	Resultados de la lista de verificación	Comentarios
Hacer evaluación jurídica inicial	Consultado el Sistema de Información de Registro de Sanciones y Causas de Inhabilidad – SIRI de la Procuraduría General de la Nación se evidenció que ningún proponente / o ninguno de los proponentes / se encuentra(n) incurso(s) en causal de inhabilidad	Cumple	
Hacer evaluación jurídica inicial	Consultado el Sistema de Información del Boletín de Responsables Fiscales “SIBOR” de la Contraloría General de la República se evidenció que ningún proponente / o ninguno de los proponentes / se encuentra(n) reportado(s) como responsable(s) fiscal(es)	Cumple	
Hacer evaluación jurídica inicial	Consultado el Sistema de Antecedentes Judiciales de la Policía Nacional de Colombia se evidenció que el(los) proponente(s) NO tiene(n) asuntos pendientes con las autoridades judiciales	Cumple	
Hacer evaluación jurídica inicial	Consultado el Sistema de Registro Nacional de Medidas Correctivas "RNMC" se evidenció que ningún proponente / o ninguno de los proponentes	Cumple	

Tipo/Nombre de la tarea	Ítems de la lista de verificación	Resultados de la lista de verificación	Comentarios
	/ está(n) vinculado(s) en el citado registro		
Hacer evaluación jurídica inicial	En el (los) certificado(s) de Existencia y Representación o documento(s) correspondiente(s), según el caso, se evidencia que el objeto social establece las actividades de exploración y explotación minera (Artículo 17 de la Ley 685 de 2001)?	Cumple	
Hacer evaluación jurídica inicial	Todos los certificados de Existencia y Representación Legal o documento(s) correspondiente(s), según el caso, cuentan con la vigencia para la suscripción de contrato?	Cumple	
Hacer evaluación jurídica inicial	El representante legal de la Sociedad u otra forma asociativa, NO presenta inhabilidad para contratar o NO tiene asuntos pendientes con las autoridades judiciales. (En este punto, se debe verificar si el representante legal o apoderado se encuentra inhabilitado, es socio de la persona jurídica proponente y el tipo societario; y en caso de no serlo, se dejará	Cumple	

Tipo/Nombre de la tarea	Ítems de la lista de verificación	Resultados de la lista de verificación	Comentarios
	la observación para efectos de la suscripción del contrato)?		
Hacer evaluación jurídica final	Muerte del proponente?	No Aplica	
Hacer evaluación jurídica final	El (los) proponente(s) no ha(n) presentado desistimiento?	Cumple	
Hacer evaluación jurídica final	El (los) proponente(s) NO presenta(n) incapacidad para ser titular de obligaciones? Interdicción	Cumple	
Hacer evaluación jurídica final	Consultado el sistema de Información de Registro de Sanciones y Causas de Inhabilidad –SIRI de la Procuraduría General de la Nación se evidenció que ningún proponente / o ninguno de los proponentes / se encuentra(n) incurso(s) en causal de inhabilidad	Cumple	
Hacer evaluación jurídica final	Consultado el Sistema de Información del Boletín de Responsables Fiscales “SIBOR” de la Contraloría General de la República se evidenció que ningún proponente / o ninguno de los proponentes / se	Cumple	

Tipo/Nombre de la tarea	Ítems de la lista de verificación	Resultados de la lista de verificación	Comentarios
	encuentra(n) reportado(s) como responsable(s) fiscal(es)		
Hacer evaluación jurídica final	Consultado el Sistema de Antecedentes Judiciales de la Policía Nacional de Colombia se evidenció que el(los) proponente(s) NO tiene(n) asuntos pendientes con las autoridades judiciales	Cumple	
Hacer evaluación jurídica final	Consultado el Sistema de Registro Nacional de Medidas Correctivas "RNMC" se evidenció que ningún proponente / o ninguno de los proponentes / está(n) vinculado(s) en el citado registro	Cumple	
Hacer evaluación jurídica final	El representante legal de la Sociedad u otra forma asociativa, NO presenta inhabilidad para contratar o NO tiene asuntos pendientes con las autoridades judiciales. (En este punto, se debe verificar si el representante legal o apoderado se encuentra inhabilitado, es socio de la persona jurídica proponente y el tipo societario; y en caso de no serlo, se dejará la observación para efectos	Cumple	

Tipo/Nombre de la tarea	Ítems de la lista de verificación	Resultados de la lista de verificación	Comentarios
	de la suscripción del contrato		
Hacer evaluación jurídica final	La documentación soporte de la solicitud de Autorización Temporal fue allegada dentro de los 3 días siguientes a la radicación de la propuesta?	No Aplica	
Hacer evaluación jurídica final	Consultado el Sistema de Información de Registro de Sanciones y Causas de Inhabilidad –SIRI de la Procuraduría General de la Nación se evidenció que ningún solicitante / o ninguno de los solicitantes / se encuentra(n) incurso(s) en causal de inhabilidad.	No Aplica	
Hacer evaluación jurídica final	Consultado el Sistema de Información del Boletín de Responsables Fiscales “SIBOR” de la Contraloría General de la República se evidenció que ningún solicitante / o ninguno de los solicitantes / se encuentra(n) reportado(s) como responsable(s) fiscal(es)	No Aplica	
Hacer evaluación jurídica final	Consultado el Sistema de Antecedentes Judiciales de la Policía Nacional de Colombia se evidenció que	No Aplica	

Tipo/Nombre de la tarea	Ítems de la lista de verificación	Resultados de la lista de verificación	Comentarios
	el(los) solicitante (s) NO tiene(n) asuntos pendientes con las autoridades judiciales.		
Hacer evaluación jurídica final	Consultado el Sistema de Registro Nacional de Medidas Correctivas "RNMC" se evidenció que ningún solicitante / o ninguno de los solicitantes / está(n) vinculado(s) en el citado registro.	No Aplica	
Hacer evaluación jurídica final	El (los)solicitante (s) cuenta(n) con la capacidad legal para contraer obligaciones - Persona natural.	No Aplica	
Hacer evaluación jurídica final	El representante legal de la Sociedad u otra forma asociativa, NO presenta inhabilidad para contratar o NO tiene asuntos pendientes con las autoridades judiciales. (En este punto, se debe verificar si el representante legal o apoderado se encuentra inhabilitado, es socio de la persona jurídica proponente y el tipo societario; y en caso de no serlo, se dejará la observación para efectos de la suscripción de la Resolución).	No Aplica	

Tipo/Nombre de la tarea	Ítems de la lista de verificación	Resultados de la lista de verificación	Comentarios
Hacer evaluación jurídica final	Se allegó el Contrato de obra y este cumple con los requisitos jurídicos establecidos?	No Aplica	
Hacer evaluación jurídica final	Se allegó el acta de inicio y esta cumple con los requisitos jurídicos?	No Aplica	
Hacer evaluación jurídica final	La certificación expedida por la entidad contratante es válida?	No Aplica	
Hacer evaluación jurídica final	Acredita calidad de entidad territorial o contratista	No Aplica	
Hacer evaluación jurídica final	Desistimiento por parte del solicitante?	No Aplica	
Hacer evaluación técnica	El área generada para la propuesta de contrato de concesión, en solicitudes de cauce / cauce y ribera, se ajusta con lo definido en el Artículo 64 de la ley 685 de 2001?	No Aplica	Se le informa al proponente que no podrá intervenir las corrientes de agua que se encuentran dentro del polígono de la solicitud, toda vez que el formato A allegado y aprobado es para realizar actividades en otros terrenos
Hacer evaluación técnica	Se presentaron todos los permisos requeridos para las zonas restringidas	No Aplica	

Tipo/Nombre de la tarea	Ítems de la lista de verificación	Resultados de la lista de verificación	Comentarios
	existentes en el área de la propuesta?		
Hacer evaluación técnica	El área de la propuesta se encuentra libre de superposiciones con áreas excluibles de la minería?	Cumple	
Hacer evaluación técnica	El Formato A, cumple con los requisitos del Programa Mínimo Exploratorio, establecido en el Anexo de la Resolución 143 de 2017 de la Agencia Nacional de Minería?	Cumple	Una vez revisado el formato A allegado el 27 de julio de 2021, se evidencia que cumple a cabalidad con la resolución 143 de 2017, por lo cual es viable técnicamente continuar con el trámite de la solicitud. El proponente mediante radicado Nro. 20201000600442, dio respuesta al requerimiento realizado mediante Auto Nro. 003 del 24 de febrero de 2020, aceptando el polígono que contenía la celda 18N05G21C09A, y el cual es el polígono al que hace referencia la presente evaluación técnica.
Hacer evaluación técnica	La justificación técnica a las modificaciones de las actividades exploratorias y manejos ambientales realizadas al Formato A, cumple con los requisitos del Programa Mínimo Exploratorio, establecido en el Anexo de la	No Aplica	

Tipo/Nombre de la tarea	Ítems de la lista de verificación	Resultados de la lista de verificación	Comentarios
	Resolución 143 de 2017 de la Agencia Nacional de Minería?		
Hacer evaluación técnica	El proponente adjuntó documento en el cual el profesional técnico acepta la refrendación para el presente trámite?	Cumple	La empresa proponente allegó tarjeta profesional, por lo cual dan cumplimiento al artículo 270 de la ley 685 de 2001.
Hacer evaluación técnica	Se allegó copia de la matrícula profesional del ingeniero que refrendó los documentos técnicos?	Cumple	La empresa proponente allegó tarjeta profesional, por lo cual dan cumplimiento al artículo 270 de la ley 685 de 2001.
Hacer evaluación técnica	El profesional que refrenda los documentos técnicos que acompañan la propuesta es competente de acuerdo con el artículo 270 de la ley 685 de 2001, complementado por ley 926 de 2004?	Cumple	La empresa proponente allegó tarjeta profesional, por lo cual dan cumplimiento al artículo 270 de la ley 685 de 2001.
Hacer evaluación técnica	El(los)municipio donde se encuentra ubicada el area de la propuesta está(n) concertado(s)?	Cumple	El municipio de FALAN, departamento de TOLIMA, se encuentra concertado con fecha de 6 de junio de 2019.
Hacer evaluación técnica	El área generada para la Autorización Temporal, en solicitudes de cauce / cauce y ribera, se ajusta con lo	No Aplica	

Tipo/Nombre de la tarea	Ítems de la lista de verificación	Resultados de la lista de verificación	Comentarios
	definido en el Artículo 64 de la Ley 685 de 2001?		
Hacer evaluación técnica	Se presentaron todos los permisos requeridos para las zonas restringidas existentes en el área de la solicitud?	No Aplica	
Hacer evaluación técnica	El área de la solicitud se encuentra libre de superposiciones con áreas excluibles de la minería?	No Aplica	
Hacer evaluación técnica	Se allegó copia de la matrícula profesional del ingeniero que refrendó los documentos técnicos?	No Aplica	
Hacer evaluación técnica	El profesional que refrenda los documentos técnicos que acompañan la solicitud, es competente de acuerdo con el artículo 270 de la Ley 685 de 2001, complementado por Ley 926 de 2004?	No Aplica	
Hacer evaluación técnica	La certificación de la entidad contratante incluye: vigencia, tramo de la obra, volumen autorizado, período de ejecución?	No Aplica	

Tipo/Nombre de la tarea	Ítems de la lista de verificación	Resultados de la lista de verificación	Comentarios
Hacer evaluación técnica	Se allegó el contrato de obra y este cumple con los requisitos técnicos establecidos?	No Aplica	
Hacer evaluación técnica	Se allegó el acta de inicio y esta cumple con los requisitos técnicos?	No Aplica	
Hacer evaluación técnica	La ubicación de la solicitud respecto al lugar de ejecución de la obra cumple con lo establecido en el art. 12 de Ley 1682 de 2013?	No Aplica	
Hacer evaluación técnica	El volumen solicitado es viable de acuerdo con lo establecido en la certificación?	No Aplica	
Hacer evaluación técnica	La obra se encuentra dentro de la lista del art. 4 de la Ley 1682 de 2013?	No Aplica	
Hacer evaluación económica	El (los) proponente(s) allegó(aron) la declaración de renta debidamente presentada, del último periodo fiscal declarado anterior a la radicación de los documentos de la propuesta o a la fecha de requerimiento?	Cumple	DR 2019

Tipo/Nombre de la tarea	Ítems de la lista de verificación	Resultados de la lista de verificación	Comentarios
Hacer evaluación económica	El (los) proponente(s) allegó(ron) el (los) certificado(s) de ingreso(s) expedido(s) y firmado(s) por contador publico titulado y corresponden al periodo fiscal anterior a la presentación de los documentos de la propuesta o a la fecha de requerimiento, en los cuales consta la actividad generadora y la cuantía anual o mensual?	No Aplica	
Hacer evaluación económica	El (los) proponente(s) allegó(aron) la Matricula profesional del contador(res) que firmaron los documentos relacionados en la propuesta o del requerimiento?	Cumple	PAOLA RODRIGUEZ MARIA GARCIA
Hacer evaluación económica	El (los) certificado (s) de antecedentes disciplinarios del (los) contador (es) se encuentra (n) vigente (s), en relación a la fecha de radicación de los documentos de la propuesta o a la fecha del requerimiento?	Cumple	PAOLA RODRIGUEZ JULIO 21-2021 MARIA GARCIA JULIO 21-2021
Hacer evaluación económica	El (los) proponente(s) allegó(aron) los extractos bancarios de los últimos 3 meses anteriores a la	No Aplica	

Tipo/Nombre de la tarea	Ítems de la lista de verificación	Resultados de la lista de verificación	Comentarios
	presentación de los documentos de la propuesta o a la fecha del requerimiento?		
Hacer evaluación económica	El (los) proponente(s) allegó(aron) el (los) Registro(s) Único(s) Tributario(s) - RUT y se encuentra(n) actualizado(s) con tiempo no mayor a 30 días, en relación a la fecha de radicación de la propuesta o a la fecha del requerimiento?	Cumple	ABRIL 7-2021
Hacer evaluación económica	El (los) proponente(s) allegó(aron) los estados financieros certificados y/o dictaminados del último periodo fiscal anterior a la presentación de la propuesta o a la fecha de requerimiento y cumplen de conformidad con la normatividad vigente?	Cumple	ESTADOS FINANCIEROS COMPARADOS 2019 Y 2018
Hacer evaluación económica	El (los) proponente(s) allegó(aron) los certificados de Existencia y Representación legal con una vigencia no mayor a 30 días al momento de la presentación de la propuesta o a la fecha de requerimiento?	Cumple	JULIO 21-2021

Tipo/Nombre de la tarea	Ítems de la lista de verificación	Resultados de la lista de verificación	Comentarios
Hacer evaluación económica	El (los) proponente(s) cumple(n) con el indicador de suficiencia financiera?	No Aplica	
Hacer evaluación económica	El (los) proponente(s) cumple(n) con el indicador de suficiencia financiera remanente?	No Aplica	
Hacer evaluación económica	El (los) proponente(s) cumple(n) con el Indicador de liquidez?	No Cumple	0,25
Hacer evaluación económica	El (los) proponente(s) cumple(n) con el Indicador de endeudamiento?	Cumple	6%
Hacer evaluación económica	El (los) proponente(s) cumple(n) con lo requerido en cuanto al patrimonio?	Cumple	\$ 23.640.249.000,00
Hacer evaluación económica	El (los) proponente(s) cumple(n) con el indicador de patrimonio remanente?	No Aplica	
Hacer evaluación económica	El (los) proponente(s) allegó(ron) el aval financiero y este cumple con lo exigido en la normatividad vigente?	No Aplica	
Tomar decisión	Evaluación técnica	Cumple	

Tipo/Nombre de la tarea	Ítems de la lista de verificación	Resultados de la lista de verificación	Comentarios
Tomar decisión	Evaluación jurídica	Cumple	
Tomar decisión	Evaluación económica	Cumple	
Verificar si hay condiciones de requerimiento	Evaluación técnica	Cumple	
Verificar si hay condiciones de requerimiento	Evaluación económica	Cumple	
Verificar si hay condiciones de requerimiento	Evaluación jurídica	Cumple	
Actualizar capa de concertación	La información y documentos cargados estan completos	No Aplica	
Proyectar contrato de concesión minera	El área de la propuesta se encuentra libre de superposiciones con áreas excluibles de la minería?	No Aplica	
Proyectar contrato de	Todos los certificado(s) de Existencia y	Cumple	

Tipo/Nombre de la tarea	Ítems de la lista de verificación	Resultados de la lista de verificación	Comentarios
concesión minera	Representación Legal o documento(s) correspondiente(s), según el caso, cuentan con la vigencia para la suscripción de contrato?		
Proyectar contrato de concesión minera	Consultado el sistema de Información de Registro de Sanciones y Causas de Inhabilidad –SIRI de la Procuraduría General de la Nación se evidenció que ningún proponente / o ninguno de los proponentes/ se encuentra(n) incurso(s) en causal de inhabilidad.	Cumple	
Proyectar contrato de concesión minera	Consultado el Sistema de Información del Boletín de Responsables Fiscales “SIBOR” de la Contraloría General de la República se evidenció que ningún proponente / o ninguno de los proponentes / se encuentra(n) reportado(s) como responsable(s) fiscal(es)	Cumple	
Proyectar contrato de concesión minera	Consultado el Sistema de Antecedentes Judiciales de la Policía Nacional de Colombia se evidenció que el(los) proponente(s) NO tiene(n) asuntos pendientes	No Aplica	

Tipo/Nombre de la tarea	Ítems de la lista de verificación	Resultados de la lista de verificación	Comentarios
	con las autoridades judiciales		
Proyectar contrato de concesión minera	Consultado el Sistema de Registro Nacional de Medidas Correctivas "RNMC" se evidenció que ningún proponente / o ninguno de los proponentes / está(n) vinculado(s) en el citado registro	No Aplica	
Proyectar contrato de concesión minera	El representante legal de la Sociedad u otra forma asociativa, NO presenta inhabilidad para contratar o NO tiene asuntos pendientes con las autoridades judiciales.	Cumple	
Proyectar contrato de concesión minera	Consultada la base de datos de la registraduría general de la nación las cédulas de los proponentes estan vigentes	No Aplica	
Proyectar contrato de concesión minera	Muerte del proponente?	No Aplica	
Proyectar contrato de concesión minera	A la fecha el (los) proponente(s) no ha(n) desistido	No Aplica	

Tipo/Nombre de la tarea	Ítems de la lista de verificación	Resultados de la lista de verificación	Comentarios
Proyectar contrato de concesión minera	El (los) proponente(s) presenta(n) capacidad para ser titular(es) y cumplir sus obligaciones (Interdicción)?	No Aplica	
Actualizar lista de solicitantes y obtener firmas	Todos los proponentes firmaron el contrato de concesión?	Cumple	
Obtener firma del presidente	El área de la propuesta se encuentra libre de superposiciones con áreas excluibles de la minería?	Cumple	
Obtener firma del presidente	Todos los certificado(s) de Existencia y Representación legal o documento(s) correspondiente(s), según el caso, cuentan con la vigencia para la suscripción de contrato? REVISAR SI SE REQUIERE AQUI	Cumple	
Obtener firma del presidente	Consultado el Sistema de Información de Registro de Sanciones y Causas de Inhabilidad –SIRI de la Procuraduría General de la Nación se evidenció que ningún proponente / o ninguno de los proponentes/ se	Cumple	

Tipo/Nombre de la tarea	Ítems de la lista de verificación	Resultados de la lista de verificación	Comentarios
	encuentra(n) incurso(s) en causal de inhabilidad.		
Obtener firma del presidente	Consultado el Sistema de Información del Boletín de Responsables Fiscales “SIBOR” de la Contraloría General de la República se evidenció que ningún proponente / o ninguno de los proponentes / se encuentra(n) reportado(s) como responsable(s) fiscal(es)	Cumple	
Obtener firma del presidente	Consultado el Sistema de Antecedentes Judiciales de la Policía Nacional de Colombia se evidenció que el(los) proponente(s) NO tiene(n) asuntos pendientes con las autoridades judiciales	No Aplica	
Obtener firma del presidente	Consultado el Sistema de Registro Nacional de Medidas Correctivas "RNMC" se evidenció que ningun proponente / o ninguno de los proponentes / está(n) vinculado(s) en el citado registro.	No Aplica	
Obtener firma del presidente	El representante legal de la Sociedad u otra forma asociativa, NO presenta inhabilidad para contratar o	Cumple	

Tipo/Nombre de la tarea	Ítems de la lista de verificación	Resultados de la lista de verificación	Comentarios
	NO tiene asuntos pendientes con las autoridades judiciales. (En este punto, se debe verificar si el representante legal o apoderado se encuentra inhabilitado, es socio de la persona jurídica proponente y el tipo societario; y en caso de no serlo, se dejará la observación para efectos de la suscripción del contrato).		
Obtener firma del presidente	Consultada la base de datos de la Registraduría General de la Nación las cédulas de los proponentes están vigentes	No Aplica	
Obtener firma del presidente	A la fecha el (los) proponente(s) no ha(n) desistido	No Aplica	
Obtener firma del presidente	El (los) proponentes presenta capacidad para ser titular(es) y cumplir sus obligaciones (Interdicción)?	No Aplica	
Hacer concertación	Se generaron compromisos en la audiencia?	No Aplica	
Hacer concertación	Se generaron compromisos en la concertación?	No Aplica	

Tipo/Nombre de la tarea	Ítems de la lista de verificación	Resultados de la lista de verificación	Comentarios
Hacer concertación	Se inició proceso de concertación?	Cumple	
Hacer concertación	Se realizó audiencia?	Cumple	
Hacer concertación	Se realizó concertación?	Cumple	
Hacer concertación	Se requiere ajuste de área?	No Aplica	
Confirmar contenido del contrato	Una vez revisada la minuta es viable continuar con la suscripción del contrato de concesión minero	Cumple	ajustado según soportes enviado por el responsable
Confirmar contenido del contrato	Una vez revisada la minuta es viable continuar con la suscripción del contrato de concesión minero	Cumple	
Confirmar contenido del contrato	Una vez revisada la minuta es viable continuar con la suscripción del contrato de concesión minero	Cumple	

Resumen de la lista de la recomendación/decisión de la evaluación

Tipo/Nombre de la tarea	Resultado de la recomendación/decisión	Comentarios de la lista de evaluación
Hacer evaluación jurídica inicial	Sí	Revisada y valorada la documentación soporte y hechas las consultas de ley, se concluye que la propuesta CUMPLE con los requisitos de la evaluación inicial, por tanto, es procedente que avance a la evaluación final, así como a las evaluaciones técnica y económica.
Hacer evaluación económica	Requerir Revisión	El proponente y/o los proponentes de la placa RFO-15171 de fecha 24/JUN/2016. Deben diligenciar y adjuntar la información económica en la plataforma de Anna minería.
Hacer evaluación jurídica final	Sí	Verificados los requisitos de evaluación jurídica final, se concluye que la propuesta es viable jurídicamente y, por tanto, debe proceder a su evaluación económica y técnica y así, continuar con el trámite previo a la celebración del contrato de concesión.
Revisar documento	No	Todo ok.
Aprobar documento	No	Continuar trámite
Hacer evaluación técnica	Requerir Revisión	Una vez efectuada la revisión* de la información geográfica y técnica, dentro del trámite de la propuesta RFO-15171, para MINERALES DE ORO Y SUS CONCENTRADOS, de acuerdo con los "Lineamientos para la Evaluación de los Trámites y Solicitudes Mineras a Partir del Sistema de Cuadrícula Minera y Metodología para la Migración de los Títulos Mineros al Sistema de Cuadrícula" adoptadas por la Resolución 505 de 2 de agosto de 2019, cuenta con un área de 485,6618 hectáreas, ubicadas en el municipio de FALAN departamento de TOLIMA. Adicionalmente, se observa

Tipo/Nombre de la tarea	Resultado de la recomendación/desición	Comentarios de la lista de evaluación
		<p>lo siguiente: 1. Es necesario que el proponente(s) diligencie el formato A en la plataforma Anna Minería dado que el área de interés, a consecuencia de la transformación de la misma a cuadrícula minera cambió, lo cual produce variaciones en los valores e inversiones del Programa Mínimo Exploratorio de conformidad con la resolución 143 de 2017. Se le recuerda al proponente dar cumplimiento al artículo 270 de la ley 685 de 2001. 2. El área de la Propuesta de Contrato de Concesión RFO-15171, presenta Superposición con las siguientes capas: INF_ZONA MACROFOCALIZADA TOLIMA - Unidad Administrativa Especial de Gestión de Restitución de Tierras Despojadas. INF_ZONA MICROFOCALIZADA - Unidad de Restitución de Tierras - URT. INF_MAPA DE TIERRAS - AGENCIA NACIONAL DE HIDROCARBUROS. *Esta Revisión se realiza con base en la información existente en Anna Minería (módulos Evaluación de PCC y la clasificación de las distintas coberturas geográficas en el Visor Geográfico).</p>
Verificar si hay condiciones de requerimiento	Sí	Elaborar auto de requerimiento con el fin de que el proponente subsane el formato A y allegue información económica en ANNAMINERIA
Verificar parámetros e iniciar notificación	No	Continuar con el trámite de notificación de conformidad con el artículo 269 del Código de Minas.
Hacer evaluación jurídica inicial	Sí	La propuesta cumple con la evaluación jurídica inicial, proponente no presentó desistimiento alguno dentro de la PPC, se revisaron los antecedentes judiciales, fiscales y disciplinarios, encontrándose libre de sanciones; el proponente presentó dentro del término subsanación al requerimiento realizado en el AUTO No. AUT-210-2654

Tipo/Nombre de la tarea	Resultado de la recomendación/desición	Comentarios de la lista de evaluación
		del 15/JUN/2021, notificado en estado jurídico N° 100 del 23 de junio de 2021.
Hacer evaluación jurídica final	Sí	el proponente presentó dentro del término subsanación al requerimiento realizado en el AUTO No. AUT-210-2654 del 15/JUN/2021, notificado en estado jurídico N° 100 del 23 de junio de 2021.
Hacer evaluación técnica	Sí	<p>Una vez efectuada la revisión de la información geográfica y técnica, dentro del trámite de la propuesta RFO-15171, para MINERALES DE ORO Y SUS CONCENTRADOS, de acuerdo con los "Lineamientos para la Evaluación de los Trámites y Solicitudes Mineras a Partir del Sistema de Cuadrícula Minera y Metodología para la Migración de los Títulos Mineros al Sistema de Cuadrícula" adoptadas por la Resolución 505 de 2 de agosto de 2019, cuenta con un área de 485,6618 hectáreas, ubicadas en el municipio de FALAN, departamento de TOLIMA. Adicionalmente, se observa lo siguiente: 1. La empresa proponente allego respuesta al requerimiento efectuado mediante Auto Nro. 210-2654 del 15 de junio de 2021 publicado por estado 100 del 23 de junio de 2021. Una vez revisado el formato A allegado el 27 de julio de 2021, se evidencia que cumple a cabalidad con la resolución 143 de 2017, por lo cual es viable técnicamente continuar con el trámite de la solicitud. El proponente mediante radicado Nro. 20201000600442, dio respuesta al requerimiento realizado mediante Auto Nro. 003 del 24 de febrero de 2020, aceptando el polígono que contenía la celda 18N05G21C09A, y el cual es el polígono al que hace referencia la presente evaluación técnica. 2. El área de la Propuesta de Contrato de Concesión RFO-15171, presenta Superposición con las siguientes capas: SUPERPOSICION TOTAL: ZONA MACROFOCALIZADA: TOLIMA-Unidad Administrativa Especial de Gestión de Restitución de Tierras Despojadas. MAPA DE TIERRAS: 0870-AGENCIA NACIONAL DE HIDROCARBUROS- Geovisor Agencia Nacional de Hidrocarburos -</p>

Tipo/Nombre de la tarea	Resultado de la recomendación/decisión	Comentarios de la lista de evaluación
		<p>https://geovisor.anh.gov.co/tierras/. SUPERPOSICION PARCIAL: PREDIOS RURALES (36): Instituto Geográfico Agustín Codazzi - IGAC</p> <p>https://drive.google.com/uc?export=download&confirm=s46s&id=1FZmJq88-ZBF2ouofM9pDGd_UjKrVrC-. El proponente debe dar cumplimiento a lo estipulado en el ítem b) del artículo 35 de la ley 685 de 2001, una vez otorgado el contrato para poder realizar sus actividades mineras. ZONA MICROFOCALIZADA: 182-Unidad de Restitución de Tierras – URT- Tolima: Falan - RIM 0011 DEL 23 DE AGOSTO DE 2013. 3. Se le informa al proponente que no podrá intervenir las corrientes de agua que se encuentran dentro del polígono de la solicitud, toda vez que el formato A allegado y aprobado es para realizar actividades en otros terrenos *Esta evaluación se realiza con base en la información existente en AnnA Minería (módulos Evaluación de PCC y la clasificación de las distintas coberturas geográficas en el Visor Geográfico. El evaluador no se responsabiliza por coberturas geográficas ausentes o presentes después del momento de la evaluación ni por los cálculos automáticos o bloqueos de celdas en la información técnica generados por la plataforma).</p>
Hacer evaluación económica	Sí	<p>A partir de los requerimientos del AUTO No. AUT-210-2654 del 15/JUN/2021 y revisada la documentación contenida en la placa RFO-15171, radicado 7054-1, de fecha 27 de julio de 2021, se evidencia que el proponente MINERA VETAS, identificada con Nit. 900307948-0, ALLEGO la totalidad de los documentos requeridos para soportar la capacidad económica de acuerdo con lo establecido en el artículo 4º de la Resolución 352 del 4 de julio del 2018. El proponente MINERA VETAS, identificada con Nit. 900307948-0, CUMPLE con lo establecido en el artículo 4º Resolución 352 del 4 de julio del 2018. A partir de la información financiera presentada en los estados financieros comparados 2019 y 2018, se determinó que el proponente MINERA VETAS, identificada con Nit. 900307948-0, CUMPLE con la suficiencia financiera, de acuerdo con los criterios artículo 5º de la Resolución 352 del 2018 numeral 2</p>

Tipo/Nombre de la tarea	Resultado de la recomendación/decisión	Comentarios de la lista de evaluación
		<p>(Mediana Minería), literal B. A continuación, se presenta el cálculo de los indicadores Indicador de Liquidez. Resultado: 0,25. Regla: Cumple si es igual o mayor que 0,54. NO CUMPLE Indicador de Nivel de endeudamiento. Resultado 6%. Regla: Cumple si es igual o menor que 65%. CUMPLE Indicador Patrimonio. Resultado: \$23.640.249.000,00. Inversión: \$714.790.008,68. Regla: Debe ser igual o mayor que la inversión. CUMPLE Parágrafo 4. Se entenderá que el proponente o cesionario cumple con la capacidad financiera cuando cumpla con dos de los indicadores, haciéndose obligatorio el indicador de patrimonio para todos los casos</p>
Tomar decisión	Aprobar	La solicitud cumple con todos los requisitos establecidos en la normatividad aplicable, por tanto es viable llevarla a instancias de participación.
Verificar si hay condiciones de requerimiento	No	De conformidad con la(s) conclusión(es) resultantes del estudio técnico, económico y jurídico se evidencia que el(la) proponente CUMPLIO en debida forma con el requerimiento efectuado por la autoridad minera, se recomienda la continuidad del tramite a audiencia de concertación.
Aprobar documento	No	OK
Revisar documento	No	Firmar
Verificar parámetros e iniciar	No	cumple con las formalidades

Tipo/Nombre de la tarea	Resultado de la recomendación/decisión	Comentarios de la lista de evaluación
notificación		
Actualizar lista de solicitantes y obtener firmas	Todos los solicitantes del contrato firmaron	cumple con las formalidades - se carga documento se envía a presidencia con memorando No. 20212120865663
Hacer concertación	No	CUMPLE
Confirmar contenido del contrato	Sí	ajustado según soportes enviado por el responsable
Confirmar contenido del contrato	Sí	La sociedad proponente cumplió todos los requisitos vigentes, para otorgarle un contrato de concesión minera.
Confirmar contenido del contrato	Sí	Por favor proceder

Lista de verificación

Lista de verificación:

Evaluación técnica	Cumple
Evaluación jurídica	Cumple
Evaluación económica	Cumple

Actualizar lista de solicitantes

Solicitante	Solicitante excluido	Fecha de exclusión	Objeción presentada	Acción
MINERA VETAS (30676)				

Recomendación/Decisión

¿La solicitud cumple con los requisitos para continuar con el trámite?:

Aprobar

¿Algún solicitante fue excluido?

No

Conclusiones de la evaluación

Comentarios:

La solicitud cumple con todos los requisitos establecidos en la normatividad aplicable, por tanto es viable llevarla a instancias de participación.

Información económica

Capacidad económica

Clasificación de minería:

Mediana

Total inversión:

\$ 714.790.008,68

% de endeudamiento:

38%

		Pequeña	Mediana	Grande
Régimen simplificado				
Suficiencia Financiera	>=	0,6	1	1,4

		Pequeña	Mediana	Grande
Suficiencia Financiera Remanente		>0	>0	>0
Régimen común				
Liquidez	>=	0,5	0,54	0,6
Endeudamiento	<=	70 %	65 %	60 %
Patrimonio	>=	-	\$ 714.790.008,68	-
Patrimonio Remanente		>0	>0	>0

Régimen común

So lici tan te	Cl asi fic aci ón de pe rso na	% de pa rti cip aci ón	Sal do pro mo di o de ext ra cto s ba nc ari os del tri me stre an ter ior a la pre se nt aci ón de la pro p ue sta	In g re so an ual	Acti vo corri ente	Pasi vo corri ente	Activ o total	Pasi vo total	In ve rsi ón ac u mul ada	Calcu lo de Patri monio	Cál cu lo li qu i de z	Cál cu lo índice end eud am ien to	Cál cu lo de pa tri mon io re man en te	Re sul ta do
M I N E R A V E T A S (3 0 6	Pe rs on a ju rí di ca	10 0 %	\$ 0, 0 0	\$ 0 , 0 0	\$ 1 76. 991 .00 0,0 0	\$ 1 05. 983 .00 0,0 0	\$ 24. 506. 670. 000, 00	\$ 8 66. 421 .00 0,0 0	\$ 0, 0 0	\$ 23. 640. 249. 000, 00	0 , 2 5	6 %		C u m ple

So lici ta nt e	Cl asi fic aci ón de pe rso na	% de pa rti cip aci ón	Sal do pro mo di o de ext ra cto s ba nc ari os del tri me stre an ter ior a la pre se nt aci ón de la pro p ue sta	In g re so an ual	Acti vo corri ente	Pasi vo corri ente	Activ o total	Pasi vo total	In ve rsi ón ac u mul ada	Calcu lo de Patri monio	Cál cu lo li qu i de z	Cál cul o índ ice end eud am ien to	Cál cul o de pa tri mon io re m an en te	R es ul ta do
7 6)														

Lista de verificación

Lista de verificación:

Se inició proceso de concertación?	Cumple
Se realizó concertación?	Cumple
Se generaron compromisos en la concertación?	No Aplica

Se realizó audiencia?	Cumple
Se generaron compromisos en la audiencia?	No Aplica
Se requiere ajuste de área?	No Aplica

Detalles de la concertación

Fecha de concertación:

06/JUN/2019

Fecha de audiencia:

20/OCT/2021

Recomendación/Decisión

¿Hay objeciones sobre el área seleccionada?:

No

Conclusiones de la evaluación

Comentarios:

CUMPLE

Información de tarea

Número de tarea:

8821904

Número de radicado:

7054-1

Fecha de creación:

Tipo de transacción:

Propuesta de contrato de concesión

Fecha de inicio:

21/DIC/2021

Transacción radicada por:

(30676) MINERA VETAS

Estado:

Terminada

Tarea asignada a:

Harvey Alejandro Nieto Omeara

Ver solicitud

Abrir el visor de mapa

Comentarios de la tarea:

Comentarios de la evaluación:

- Proyectar contrato de concesión minera
- Documentación

Lista de verificación

Lista de verificación:

El área de la propuesta se encuentra libre de superposiciones con áreas excluibles de la minería?	No Aplica
Todos los certificado(s) de Existencia y Representación Legal o documento(s) correspondiente(s), según el caso, cuentan con la vigencia para la suscripción de contrato?	Cumple
Consultado el sistema de Información de Registro de Sanciones y Causas de Inhabilidad –SIRI de la Procuraduría General de la Nación se evidenció que ningún proponente / o ninguno de los proponentes/ se encuentra(n) incurso(s) en causal de inhabilidad.	Cumple
Consultado el Sistema de Información del Boletín de Responsables Fiscales “SIBOR” de la Contraloría General de la República se evidenció que ningún proponente / o ninguno de los proponentes / se encuentra(n) reportado(s) como responsable(s) fiscal(es)	Cumple
Consultado el Sistema de Antecedentes Judiciales de la Policía Nacional de Colombia se evidenció que el(los) proponente(s) NO tiene(n) asuntos pendientes con las autoridades judiciales	No Aplica
Consultado el Sistema de Registro Nacional de Medidas Correctivas "RNMC" se evidenció que ningún proponente / o ninguno de los proponentes / está(n) vinculado(s) en el citado registro	No Aplica
El representante legal de la Sociedad u otra forma asociativa, NO presenta inhabilidad para contratar o NO tiene asuntos pendientes con las autoridades judiciales.	Cumple
Consultada la base de datos de la registraduría general de la nación las cédulas de los proponentes estan vigentes	No Aplica
Muerte del proponente?	No Aplica

A la fecha el (los) proponente(s) no ha(n) desistido	No
	Aplica
El (los) proponente(s) presenta(n) capacidad para ser titular(es) y cumplir sus obligaciones (Interdicción)?	No
	Aplica

Conclusiones de la evaluación

Comentarios:

cumple

Información de tarea

Número de tarea:

8822605

Número de radicado:

7054-1

Fecha de creación:

Tipo de transacción:

Propuesta de contrato de concesión

Fecha de inicio:

21/DIC/2021

Transacción radicada por:

(30676) MINERA VETAS

Estado:

Terminada

Tarea asignada a:

Jose Martin Pimiento Martinez

Ver solicitud

Abrir el visor de mapa

Comentarios de la tarea:

Comentarios de la evaluación:

- Confirmar contenido del contrato
- Documentación

Lista de verificación

Lista de verificación:

Una vez revisada la minuta es viable continuar con la suscripción del contrato de concesión minero Cumple

Documento preparado

Documentación de soporte

#	Nombre del documento	Tipo de documento	Adjuntado por	Fecha de carga
1	RFO-15171.pdf	Contrato de Concesión Minera	Harvey Alejandro Nieto Omeara	21/DIC/2021

Recomendación/Decisión

¿Confirma el contrato de concesión?:

Sí

Conclusiones de la evaluación

Comentarios:

Por favor proceder

Información de tarea

Número de tarea:

8822609

Número de radicado:

7054-1

Fecha de creación:

Tipo de transacción:

Propuesta de contrato de concesión

Fecha de inicio:

21/DIC/2021

Transacción radicada por:

(30676) MINERA VETAS

Estado:

Terminada

Tarea asignada a:

Diana Camila Andrade Velandia

Ver solicitud

Abrir el visor de mapa

Comentarios de la tarea:

Comentarios de la evaluación:

- Confirmar contenido del contrato
- Documentación

Lista de verificación

[Lista de verificación:](#)

Una vez revisada la minuta es viable continuar con la suscripción del contrato de concesión minero Cumple

Documento preparado

Documentación de soporte

#	Nombre del documento	Tipo de documento	Adjuntado por	Fecha de carga
1	RFO-15171.pdf	Contrato de Concesión Minera	Harvey Alejandro Nieto Omeara	21/DIC/2021

Recomendación/Decisión

¿Confirma el contrato de concesión?:

Sí

Conclusiones de la evaluación

Comentarios:

La sociedad proponente cumplió todos los requisitos vigentes, para otorgarle un contrato de concesión minera.

Parámetros de la notificación

Numero de expediente:

RFO-15171

Clase de notificación:

ESTADO - Auto

Tipo de auto:

PCC - Auto firma

Norma de notificación:

Art. 269 - Art 310 de la ley 685

Nota: Recurso de reposición inaplicable.

Detalles de los destinatarios de la notificación

Tipo de persona a notificar	Persona (s) a notificar	Tipo de persona	Cédula/NIT	Tipo de notificación	Dirección	Correo electrónico
Usuario registrado	MINE RA VETA S (30676)	Persona Jurídica	900307948	Electrónica	CL 81 11 68 OF 314 ED CENTRO EJECUTIVO	comunicaciones@minera vetas.com

Conclusiones de la evaluación

Comentarios:

Notificar a los solicitantes para firmar la minuta

Lista de verificación

Generador de documento

Tipo de plantilla:

Auto

[Guardar borrador](#) [Ver documento](#)








Tipo de documento:






PCC - Firma Auto


[Agregar enunciado estándar](#)







Número de firmas:

1

Enunciado	Código estándar	Editar	Duplicar	Orden	Excluir	Eliminar
<p>República de Colombia</p>  <p>AGENCIA NACIONAL DE MINERÍA</p>	4027			-		
 <p>DEPARTAMENTO DE ANTIOQUIA GOBERNACIÓN</p>	4029					
<p>AUTO No.</p> <p>Por medio del cual se efectúa un requerimiento dentro del expediente No. [PLACA]</p>	4030			-		
<p>LA COORDINACIÓN DEL GRUPO DE CONTRATACIÓN MINERA DE LA VICEPRESIDENCIA DE CONTRATACIÓN Y TITULACIÓN DE LA AGENCIA NACIONAL DE MINERÍA ANM, en uso de sus facultades legales, en especial de las conferidas por el Decreto 4134 del 3 de noviembre de 2011, y las Resoluciones Nos. 0206 del 22 de marzo de 2013 y 121 del 04 de marzo de 2021, expedida por la Agencia Nacional de Minería y teniendo en cuenta los siguientes:</p>	5164			-		
<p>EL SECRETARIO DE MINAS del Departamento de Antioquia, en uso de sus atribuciones conferidas por la Ordenanza No. 12 de 2008 y el Decreto No. 2575 del 14 de octubre de 2008, las Resoluciones No. 40420 del 14 de mayo de 2019 y la 40115 del 31 de marzo de 2020 del Ministerio de Minas y Energía, y</p>	4223					

Enunciado	Código estándar	Editar	Duplicar	Orden	Excluir	Eliminar
las Resoluciones No 237 del 30 abril de 2019, 113 del 30 de marzo de 2020 y 624 del 29 de diciembre de 2020, de la Agencia Nacional de Minería -ANM y,						
CONSIDERANDOS	4035			-		
Que el (los) proponente (s) [SOLICITANTES_INFO], radicaron el día [FECHA_RADICACION], propuesta de contrato de concesión para la exploración y explotación de un yacimiento clasificado técnicamente como [MINERALES], ubicado en el (los) municipios de [MUNICIPIOS], departamento (s) de [DEPARTAMENTOS], a la cual le correspondió el expediente No. [PLACA].	4224			-		
Que el día [FECHA_DE_EVALUACION_TECNICA], se realizó evaluación técnica a la propuesta No. [PLACA], determinando que el área solicitada se encuentra en el (los) municipios de [MUNICIPIOS], departamento (s) de [DEPARTAMENTOS], contando con un área susceptible de contratar de [AREA], correspondiente a [CANTIDAD_CELDAS] celdas; que el programa Mínimo Exploratorio - Formato A, cumplió con lo requerido en la Resolución No. 143 de 29 de marzo de 2017, y también, acreditó los además requisitos de carácter técnico exigidos en la normatividad vigente.	4200			-		
Que las celdas ha ser otorgadas son: [CELDAS]	4037			-		
Que la propuesta cumple con los requisitos establecidos en los artículos 17 y 271 del Código de Minas, la sentencia C-389 de 2016 y la Resolución 143 de 2017 expedida por la Agencia Nacional de Minería, por tanto, es procedente elaborar minuta de contrato de concesión. Que se hace necesario informar al proponente y/o los proponentes, que si dentro del término aquí concedido no suscriben el contrato de concesión, se dará aplicación a lo	4038			-		

Enunciado	Código estándar	Editar	Duplicar	Orden	Excluir	Eliminar
<p>previsto en el literal e) numeral 1 del artículo 8º de la Ley 80 de 1993. Que la presente decisión se toma con fundamento en los artículos 21 y 297 de la Ley 685 de 2001 (Código de Minas), así como en los términos de la Ley 1755 de 2015. "Artículo 1º. Sustitúyase el Título II, Derecho de Petición, Capítulo I, Derecho de Petición ante las autoridades-Reglas Generales, Capítulo II Derecho de petición ante autoridades-Reglas Especiales y Capítulo III Derecho de Petición ante organizaciones e instituciones privadas, artículos 13 a 33, de la Parte Primera de la Ley 1437 de 2011, por el siguiente: (...) Artículo 17. Peticiones incompletas y desistimiento tácito: En virtud del principio de eficacia, cuando la autoridad constate que una petición ya radicada está incompleta o que el peticionario deba realizar una gestión de trámite a su cargo, necesaria para adoptar una decisión de fondo, y que la actuación pueda continuar sin oponerse a la ley, requerirá al peticionario dentro del término de los diez (10) días siguientes a la fecha de radicación para que la complete en el término máximo de un (1) mes.(...) (Subrayado fuera del texto) (...)Se entenderá que el peticionario ha desistido de su solicitud o de la actuación cuando no satisfaga el requerimiento, salvo que antes de vencer el plazo concedido solicite prórroga hasta por un término igual. Vencidos los términos establecidos en este artículo, sin que el peticionario haya cumplido el requerimiento, la autoridad decretará el desistimiento y el archivo del expediente, mediante acto administrativo motivado, que se notificará personalmente, contra el cual únicamente procede recurso de reposición, sin perjuicio de que la respectiva solicitud pueda ser nuevamente presentada con el lleno de los requisitos legales. (...)” Que a su turno, es pertinente indicar a los proponentes, que los términos son renunciables por los interesados, según lo indica el artículo 119 del Código General del Proceso.</p>						
<p>Que en mérito de lo expuesto,</p> <p>DISPONE</p>	4039			-		

Enunciado	Código estándar	Editar	Duplicar	Orden	Excluir	Eliminar
ARTÍCULO PRIMERO.- REQUERIR a [SOLICITANTES_INFO], para que dentro del término perentorio de treinta (30) días , contados a partir del día siguiente a la notificación por estado de la presente providencia, suscriba (a través de manera presencial en las instalaciones de la ANM) el correspondiente Contrato de Concesión, so pena de entender desistido el trámite de la propuesta de contrato de concesión.	4175			-		
ARTÍCULO SEGUNDO.- En caso de no atender en debida forma el presente requerimiento, se declarará tal incumplimiento y en consecuencia se dará traslado a la autoridad competente para lo pertinente, de conformidad con el artículo 8° de la Ley 80 de 1993.	3941			-		
ARTÍCULO TERCERO.- Notifíquese por estado a las proponentes, de conformidad con el artículo 269 del Código de Minas.	3942			-		
ARTÍCULO CUARTO.- Contra el presente auto no procede recurso alguno, por ser un acto administrativo de trámite de conformidad con el artículo 75 de la Ley 1437 de 2011.	3943			-		
NOTIFÍQUESE Y CÚMPLASE	3944			-		
LUCERO CASTAÑEDA HERNÁNDEZ Coordinadora Grupo de Contratación Minera	3972			-		
JORGE ALBERTO JARAMILLO PEREIRA Secretario de Minas de Antioquia	3945					
Elaboró: Revisó:	3973			-		

Recomendación/Decisión

¿El acto administrativo requiere ser ajustado?:

No

Conclusiones de la evaluación

Comentarios:

Firmar

Información de tarea

Número de tarea:

8841176

Número de radicado:

7054-1

Fecha de creación:

Tipo de transacción:

Propuesta de contrato de concesión

Fecha de inicio:

22/DIC/2021

Transacción radicada por:

(30676) MINERA VETAS

Estado:

Terminada

Tarea asignada a:

Jose Alejandro Hofmann Del Valle

Ver solicitud

Abrir el visor de mapa

Comentarios de la tarea:

Comentarios de la evaluación:

- [Verificar parámetros e iniciar notificación](#)
 - [Documentación](#)
-

Lista de verificación

Parámetros de la notificación

Numero de expediente:

RFO-15171

Clase de notificación:

ESTADO - Auto

Tipo de auto:

Norma de notificación:

Art. 269 - Art 310 de la ley 685

Nota: Recurso de reposición inaplicable.

Detalles de los destinatarios de la notificación

Tipo de persona a notificar	Persona(s) a notificar	Tipo de persona	Cédula/NIT	Tipo de notificación	Dirección	Correo electrónico
Usuario registrado	MINER A VETAS (30676)	Persona Jurídica	900307948	Electrónica	DG 19 153 B 10 BR PALOMITAS TO 1 CO BARANOA AP 2203	mineravetas@gmail.com

Acto administrativo

Nombre del documento	Tipo de documento	Número del acto administrativo	Fecha de expedición	Adjuntado por	Generado por	Fecha de carga
RFO-15171.pdf	Auto - PCC - Firma Auto	AUT-210-3638	22/DIC/2021	Lucero Castaneda Hernandez		22/DIC/2021

Recomendación/Decisión

¿El acto administrativo requiere ser ajustado?:

No

Conclusiones de la evaluación
Comentarios:

cumple con las formalidades

Acto administrativo

Nombre del documento	Tipo de documento	Número del acto administrativo	Fecha de expedición	Adjuntado por	Generado por	Fecha de carga
RFO-15171.pdf	Auto - PCC - Firma Auto	AUT-210-3638	22/DIC/2021	Lucero Castaneda Hernandez		22/DIC/2021

Detalles de publicación

Tipo de auto:

Fecha de publicación :

22/DIC/2021

Número de publicación:

cumple

Conclusiones de la evaluación
Comentarios:

cumple con las formalidades

Información de tarea

Número de tarea:

8846438

Número de radicado:

7054-1

Fecha de creación:

Tipo de transacción:

Propuesta de contrato de concesión

Fecha de inicio:

23/DIC/2021

Transacción radicada por:

(30676) MINERA VETAS

Estado:

Terminada

Tarea asignada a:

Jose Alejandro Hofmann Del Valle

Ver solicitud

Abrir el visor de mapa

Comentarios de la tarea:

Comentarios de la evaluación:

- [Obtener las firmas de los solicitantes](#)
- [Documentación](#)

Lista de verificación

[Lista de verificación:](#)

Todos los proponentes firmaron el contrato de concesión?	Cumple
--	--------

Documento preparado

Documentación de soporte

#	Nombre del documento	Tipo de documento	Adjuntado por	Fecha de carga
1	RFO-15171.pdf	Contrato de Concesión Minera	Harvey Alejandro Nieto Omeara	21/DIC/2021

Actualizar lista de solicitantes

Solicitante	Firmado	Fecha de firma del solicitante	Solicitante excluido	Fecha de exclusión	Objeción presentada	Objeción Aceptada	Acción
MINERA VETAS (30676)	Sí	20/DIC/2021	No		No	No	

Recomendación/Decisión

Resultado final de la evaluación:

Todos los solicitantes del contrato firmaron

Conclusiones de la evaluación

Comentarios:

cumple con las formalidades - se carga documento se envía a presidencia con memorando No. 20212120865663

Información de tarea

Número de tarea:

8846447

Número de radicado:

7054-1

Fecha de creación:

Tipo de transacción:

Propuesta de contrato de concesión

Fecha de inicio:

23/DIC/2021

Transacción radicada por:

(30676) MINERA VETAS

Estado:

Terminada

Tarea asignada a:

Ana Maria Gonzalez Borrero

Ver solicitud

Abrir el visor de mapa

Comentarios de la tarea:

Comentarios de la evaluación:

- Obtener la firma del presidente
- Documentación

Lista de verificación

Lista de verificación:

El área de la propuesta se encuentra libre de superposiciones con áreas excluibles de la minería?	Cumple
Todos los certificado(s) de Existencia y Representación legal o documento(s) correspondiente(s), según el caso, cuentan con la vigencia para la suscripción de contrato? REVISAR SI SE REQUIERE AQUI	Cumple
Consultado el Sistema de Información de Registro de Sanciones y Causas de Inhabilidad –SIRI de la Procuraduría General de la Nación se evidenció que ningún proponente / o ninguno de los proponentes/ se encuentra(n) incurso(s) en causal de inhabilidad.	Cumple
Consultado el Sistema de Información del Boletín de Responsables Fiscales “SIBOR” de la Contraloría General de la República se evidenció que ningún proponente / o ninguno de los proponentes / se encuentra(n) reportado(s) como responsable(s) fiscal(es)	Cumple
Consultado el Sistema de Antecedentes Judiciales de la Policía Nacional de Colombia se evidenció que el(los) proponente(s) NO tiene(n) asuntos pendientes con las autoridades judiciales	No Aplica
Consultado el Sistema de Registro Nacional de Medidas Correctivas "RNMC" se evidenció que ningún proponente / o ninguno de los proponentes / está(n) vinculado(s) en el citado registro.	No Aplica
El representante legal de la Sociedad u otra forma asociativa, NO presenta inhabilidad para contratar o NO tiene asuntos pendientes con las autoridades judiciales. (En este punto, se debe verificar si el representante legal o apoderado se encuentra inhabilitado, es socio de la persona jurídica proponente y el tipo societario; y en caso de no serlo, se dejará la observación para efectos de la suscripción del contrato).	Cumple

Consultada la base de datos de la Registraduría General de la Nación las cédulas de los proponentes No
están vigentes

Aplica

A la fecha el (los) proponente(s) no ha(n) desistido

No

Aplica

El (los) proponentes presenta capacidad para ser titular(es) y cumplir sus obligaciones
(Interdicción)?

No

Aplica

Documento preparado

#1

Nombre del documento:

RFO-15171.pdf

Tipo de documento:

Contrato de Concesión Minera

Adjuntado por:

Harvey Alejandro Nieto Omeara

Fecha de carga:

21/DIC/2021

Detalles de la firma

Fecha de firma del presidente:

20/DIC/2021


Conclusiones de la evaluación

Comentarios:

cumple



MV- 292 / 18
Bogotá D.C, 28 de Junio de 2018

	MINERIA	Radicado 20185500528822 Fecha 06/29/2018 08:33 AM Folios 1 Anexos 0 Expediente Minero RFO-15171 Asunto SOLICITUD DE COPIAS Destino 212 - Grupo de Información y Atención al Minero Cantidad Desc.
---	----------------	---

Doctora
AYDEE PEÑA GUTIERREZ
Gestor Grupo de Información y Atención al Minero
Agencia Nacional de Minería
Ciudad

**REF: PROPUESTA CONTRATO DE CONCESIÓN RFO-15171
SOLICITUD COPIAS**

Apreciada doctora Aydee:

Reciba un cordial saludo. Agradezco a usted, se sirva ordenar a quien corresponda, me sean expedidas copias de los siguientes documentos, referidos en Estado 087 del 28 de Junio de 2018, respecto del expediente de propuesta de la referencia:

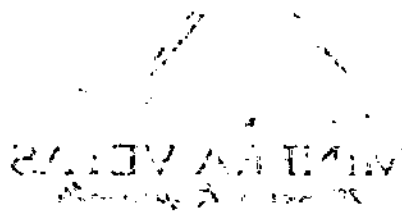
Auto GCM No. 001011 del 19 de junio de 2018.
Concepto Técnico en el cual se indique área que queda libre para contratar.

Las copias solicitadas pueden ser remitidas a la Carrera 14 No. 85-68 Of. 607 en la ciudad de Bogotá o al correo roa@redeaglemining.com.

Agradezco su colaboración.

Cordialmente,


ANA MILENA VASQUEZ
Representante Legal
MINERA VETAS



SECRET
NOFORN

SECRET
NOFORN

RE - PROPOSTA CONTRATO DE CONCESSÃO RFO - 171
SOLICITA COPIAS

SECRET

1990. gada rīcība parādīja, ka vidējais iedzīvotājs ir pārliecināts, ka šādas izmaiņas ir nepieciešamas, lai uzlabotu dzīvi. 80% iedzīvotājs ir pārliecināts, ka šādas izmaiņas ir nepieciešamas, lai uzlabotu dzīvi.

8709 s. Campbell Rd. Box 111 - Glenview, Ill. 60024
 Telephone: 708/464-1111

[illegible]

SECRET

3000 . . 100

...MILITARY AND
POLITICAL ...
...PATENT ...



Radicado ANM No: 20182120380581

Bogotá, 5 de julio de 2018

Señora:
ANA MILENA VASQUEZ
Email: roa@redeaglemining.com
Dirección: Carrera 14 No. 85-68 Of. 607
País: COLOMBIA
Departamento: BOGOTA
Municipio: BOGOTA

Asunto: RESPUESTA SOLICITUD DE COPIAS RADICADO 20185500528822
EXPEDIENTE RFO-15171 FOLIOS A PAGAR: 5

Cordial Saludo,

En respuesta a su solicitud de copias del expediente de la referencia, me permito informar que, respecto al trámite de reproducción de los documentos que reposan en la Entidad en ejercicio del derecho de petición, la Agencia Nacional de Minería mediante la Resolución No. 1103 de 29 de diciembre de 2016, estableció lo siguiente:

Artículo 01. Establecer el valor de la fotocopia simple, fotocopia auténtica y su transformación en medio digital así:

REPRODUCCIÓN DE DOCUMENTOS	VALOR INCLUIDO IVA
Fotocopia simple (Por cada folio solicitado)	\$200
Fotocopia auténtica (Por cada folio solicitado)	\$1.200
Transformación de página física en formato digital (Por cada folio solicitado)	\$100
Grabación de la información en CD	\$350
Grabación de la información en DVD	\$450

Los pagos por los mencionados conceptos se realizarán a través de pago en línea dispuesto en la página web de la Agencia Nacional de Minería en el Menú de



Radicado ANM No: 20182120380581

"Trámites y Servicios", módulo de "Trámites en Línea".

Por lo anterior, se le informara cuantos folios debe cancelar por cada uno de los expediente, se aclara que la grabación de la información en CD cuesta \$350 y en DVD \$450 por folio, la transformación de la página física en formato digital cuesta \$100 por folio y para la entrega del archivo debe allegar memoria USB. Una vez allegue la consignación, se procederá a la entrega de las fotocopias.

De esta manera se da respuesta, no sin antes recordar que trabajamos para los usuarios y estamos dispuestos a atender cada una de las solicitudes, pues nuestro fin primordial es optimizar nuestro servicio

Cordialmente



AYDEE PEÑA GUTIÉRREZ
GESTOR GRUPO DE INFORMACION Y ATENCION AL MINERO

Anejos: "0".

Copias: "No aplica".

Elaboró: Miller Rincon Iconico asistencial

Revisó: Aydee Peña Gutiérrez

Fecha de elaboración: 05/07/2018

Número de radicado que responde: 20185500528822

Tipo de respuesta: "Informativo".

Archivado en: RESPUESTACOPIASGAM



AGENCIA NACIONAL DE
MINERÍA

INFORMACIÓN Y ATENCIÓN AL MINERO

Dependencia : GRUPO DE INFORMACION Y ATENCION AL MINERO

Usuario responsable: MILLER ANGEL RINCON

Fecha Generado : 11/07/2018 PLANILLA No.137

Radicado	Radicado padre	Destinatario	Dirección	Municipio	Departamento	Medio envío
20182120381531	20185500506752	Adriana Martinez Villegas	Calle 95 No. 11-51 ofc. 404	BOGOTA	BOGOTA	correo
20182120381561	20185500522732	Aleida del pilar cubillos c.	Calle 65 No. 27 A- 07 Ap. 301 siete de agosto	BOGOTA	BOGOTA	correo
20182120381601	20185500506732	Joseph van den elsen	Calle 98 No. 22-64 ofc. 1012	BOGOTA	BOGOTA	correo
20182120381611	20185500506712	Joseph van den elsen	Calle 98 No. 22-64 ofc. 1012	BOGOTA	BOGOTA	correo
20182120380601	20185500529162	Paula helena morales	Carrera 14 No. 89-48 ofc. 308	BOGOTA	BOGOTA	correo
20182120380611	20185500529172	Paula helena morales	Carrera 14 No. 89-48 ofc. 308	BOGOTA	BOGOTA	correo
20182120380811	20185500531032	Julián Andres pulido C.	Calle 55 No. 35-08 apto 204 Karina II	BOGOTA	BOGOTA	correo
20182120380871	20185500531072	Julián Andres pulido C	Calle 55 No. 35-08 apto 204 Karina II	BOGOTA	BOGOTA	correo

20182120380791	20185500531052	Julían Andres pulido C	Calle 55 No. 35-08 apto 204 Karina II	BOGOTA	BOGOTA	correo
20182120380881	20185500517782	Karin Andrea moreno I.	Carrera 7 No. 12 B-63 ofic. 810 edificio san pablo	BOGOTA	BOGOTA	correo
20182120380581	20185500528822	Ana milena Vasquez	Carrera 14 No. 85-68 ofc. 607	BOGOTA	BOGOTA	correo
20182120380851	20185500524992	Emiliano Alfonso Zuleta v.	Calle 147 No. 13-53 apto. 104 edificio Olga barrio cedritos	BOGOTA	BOGOTA	correo
20182120381211	20185500506522	Juliana Ordoñez Barbosa	Cra. 31 d No. 4 A- 61 2 piso Veraguas	BOGOTA	BOGOTA	correo
20182120381191	20185500513222	Edwin donado gil D.	DG. 49 sur No. 86-40 CASA 102	BOGOTA	BOGOTA	correo
20182120380891	20185500531232	Julio cesar segura abril	Calle 15 No. 14 B- 101 casa 22C	CHIA	CUNDINAMARCA	correo
20182120380901	20185500531252	Julio cesar segura abril	Calle 15 No. 14 B- 101 casa 22C	CHIA	CUNDINAMARCA	correo
20182120381231	20185500501172	Ramiro de Jesús Stevenson Samper	Calle 85 No. 50-159 ofc. 701 piso 7 edf. Quantum tower	BARRANQUILLA	ATLANTICO	correo
20182120381581	20185500506582	Jimi Alejandro la rotta	Calle 4 No. 3B-04	UBATE	CUNDINAMARCA	correo
20182120381201	20189020316672	Luis Orlando corrales V.	Carrera 68 No. 43-15	MEDELLIN	ANTIOQUIA + 1 Ed.	
20182120381783	MINUTA EXP. 0820-73	Juan pablo gallardo Angarita	PAR IBAGUE	IBAGUE	TOLIMA REGIONAL	correo
20182120381733	MINUTA EXP. IEH-08401	Katherine Alexandra Jaramillo naranjo	PAR CALI	CALI	VALLE DEL CAUCA REGIONAL	correo

20

20182120379943	20189110293152	Juan Albeiro Sanchez correa	PAR CARTAGENA	CARTAGENA	BOLIVAR	correo
					+ 120. REGIONAL	

Fecha de Entrega: miércoles 11 de julio de 2018

Funcionario que Entrega: MILLER ANGEL RINCON

Funcionario que Recibe:



CATASTRO MINERO COLOMBIANO

República de Colombia

Catastro Minero

Código Expediente: RFO-15171

26/07/2018 2.24 PM

Lugar de Recepción:

PAR CENTRO

Número de Radicado:

2018-58-7850

Documento Radicado:

COMUNICACIONES DEL TITULAR A LA AUTORIDAD MINERA

Descripción del documento:

ACEPTACION AREAS SUSCEPTIBLES DE CONTRATAR



CATASTRO MINERO COLOMBIANO

República de Colombia

Copia Minero

Catastro Minero

Código Expediente: RFO-15171

26/07/2018 2.24 PM

Lugar de Recepción:

PAR CENTRO

Número de Radicado:

2018-58-7850

Documento Radicado:

COMUNICACIONES DEL TITULAR A LA AUTORIDAD MINERA

Descripción del documento:

ACEPTACION AREAS SUSCEPTIBLES DE CONTRATAR



Radicado 20189020328332 Fecha 07/26/2018 02:23 PM
Folios 27 Anexos 0 Expediente Minero RFO-15171
Asunto ACEPTACION AREAS SUSCEPTIBLES DE CONTRATAR
Destino 210 - Grupo de Contratación Minera
Cantidad Desc.



Medellín, 26 de Julio de 2018

Doctor

JUAN SANCHEZ

Coordinador Punto de atención Regional Ibagué
Agencia Nacional de Minería



Asunto: Aceptación de áreas susceptibles de contratar dentro de la propuesta de contrato de concesión RFO-15171.

Cordial saludo,

RAFAEL SILVA, identificado con cédula de ciudadanía número 91.247.890 de Bucaramanga, Representante Legal suplente de MINERA VETAS, identificada con el NIT. 900307948-0, empresa titular de la propuesta de contrato de concesión RFO-15171, para la exploración y explotación de minerales de ORO y sus concentrados, en jurisdicción del municipio de Falán, Tolima, mediante la presente y dentro de los términos legales allego respuesta al requerimiento realizado mediante GCM-001011 y notificado mediante Estado 087 del 28 de junio de 2018.

1. Manifestamos nuestra voluntad expresa de continuar con el trámite de la propuesta de contrato de concesión RFO-15171.
2. Expresamente aceptamos las dos áreas susceptibles de contratar descritas en la evaluación técnica del 20 de diciembre de 2017, por lo tanto, aceptamos el área 1 de 48,26113 ha y el área 2 de 527,82914 ha, para un total de 576,0903 ha.
3. Anexamos a la presente el certificado de cámara de comercio de MINERA VETAS.

1. The first part of the document is a list of the names of the persons who have been named in the proceedings.

2. The second part of the document is a list of the names of the persons who have been named in the proceedings.

3. The third part of the document is a list of the names of the persons who have been named in the proceedings.

4. The fourth part of the document is a list of the names of the persons who have been named in the proceedings.



4. Para continuar con el tramite anexamos el anexo técnico, PROGRAMA MINIMO EXPLORATORIO adaptado a la resolución 143 de 2017 y el articulo 270 del código de minas- Ley 685 de 2001, el cual incluye el nuevo FORMATO A, también adaptado a la norma enunciada y al área susceptible de contratar determinada en la evaluación técnica.

Agradecemos su atención a la presente.

Cordialmente,

RAFAEL SILVA
Representante Legal Suplente
MINERA VETAS

ANEXOS: Certificado Cámara de comercio Minera Vetas
Programa mínimo exploratorio y Formatos A. adaptados a la resolución 143 de 2017.
Copia de la Matricula profesional del geólogo que firma el Programa Mínimo Exploratorio y el Formato A

Total folios 27.



CAMARA DE COMERCIO DE BOGOTA

REGISTRO UNICO EMPRESARIAL

CODIGO DE VERIFICACION: A1819816837496

12 DE JULIO DE 2018 HORA 15:44:12

BA18198168

PAGINA: 1 de 2

* * * * *

ESTE CERTIFICADO FUE GENERADO ELECTRONICAMENTE Y CUENTA CON UN CODIGO DE VERIFICACION QUE LE PERMITE SER VALIDADO SOLO UNA VEZ, INGRESANDO A WWW.CCB.ORG.CO

RECUERDE QUE ESTE CERTIFICADO LO PUEDE ADQUIRIR DESDE SU CASA U OFICINA DE FORMA FÁCIL, RAPIDA Y SEGURA EN WWW.CCB.ORG.CO

PARA SU SEGURIDAD DEBE VERIFICAR LA VALIDEZ Y AUTENTICIDAD DE ESTE CERTIFICADO SIN COSTO ALGUNO DE FORMA FÁCIL, RÁPIDA Y SEGURA EN WWW.CCB.ORG.CO/CERTIFICADOSELECTRONICOS/

CERTIFICADO DE EXISTENCIA Y REPRESENTACION LEGAL O INSCRIPCION DE DOCUMENTOS.

LA CAMARA DE COMERCIO DE BOGOTA, CON FUNDAMENTO EN LAS MATRICULAS E INSCRIPCIONES DEL REGISTRO MERCANTIL

CERTIFICA:

NOMBRE : MINERA VETAS

N.I.T. : 900307948-0 ADMINISTRACION : DIRECCION SECCIONAL DE IMPUESTOS DE BOGOTA

DOMICILIO : BOGOTA D.C.

CERTIFICA:

MATRICULA NO: 01923423 DEL 20 DE AGOSTO DE 2009

CERTIFICA:

RENOVACION DE LA MATRICULA :28 DE MARZO DE 2018

ULTIMO AÑO RENOVADO : 2018

ACTIVO TOTAL : 26,069,406,000.

TAMAÑO EMPRESA : GRANDE

CERTIFICA:

DIRECCION DE NOTIFICACION JUDICIAL : CR 14 NO. 85 - 68 OF 607

MUNICIPIO : BOGOTA D.C.

EMAIL DE NOTIFICACION JUDICIAL : vasquez@redeaglex.com

DIRECCION COMERCIAL : CR 14 NO. 85 - 68 OF 607

MUNICIPIO : BOGOTA D.C.

EMAIL COMERCIAL : vasquez@redeaglex.com

CERTIFICA:

POR ESCRITURA PUBLICA NO. 4471 DE LA NOTARIA 47 DE BOGOTA, DEL 18 DE AGOSTO DE 2009, INSCRITA EL 20 DE AGOSTO DE 2009, BAJO EL NO.180222 DEL LIBRO VI, SE CONSTITUYÓ LA SOCIEDAD DENOMINADA: LEYHAT CORPORATION. DOMICILIADA EN ISLAS VÍRGENES BRITÁNICAS, DE SUS ESTATUTOS Y DE LA RESOLUCIÓN QUE ACORDÓ EL ESTABLECIMIENTO EN COLOMBIA DE UNA SUCURSAL.

CERTIFICA:

QUE POR ESCRITURA PUBLICA NO. 223 DE NOTARIA 12 DE BOGOTA D.C. DEL 2 DE MARZO DE 2016, INSCRITA EL 4 DE MARZO DE 2016 BAJO EL NÚMERO

00255103 DEL LIBRO VI, LA SUCURSAL CAMBIO SU NOMBRE DE: LEYHAT COLOMBIA SUCURSAL POR EL DE: MINERA VETAS.

CERTIFICA:

REFORMAS:

DOCUMENTO NO.	FECHA	ORIGEN	FECHA	NO. INSC.
1567	2014/09/22	NOTARIA 16	2014/09/24	00238275
223	2016/03/02	NOTARIA 12	2016/03/04	00255103

CERTIFICA:

VIGENCIA: QUE LA SOCIEDAD NO SE HALLA DISUELTA. DURACION HASTA EL 18 DE AGOSTO DE 2049

CERTIFICA:

OBJETO SOCIAL: EL NEGOCIO QUE DEBE REALIZAR LA SUCURSAL DE LA COMPAÑIA EN COLOMBIA ES EL SIGUIENTE: EXPLORACIÓN Y EXPLOTACIÓN DE MINERALES .SE ENTIENDE QUE LA COMPAÑIA, PARA EL DESEMPEÑO NORMAL DE SU OBJETO CORPORATIVO EN LA FORMA DEFINIDA EN EL PARÁGRAFO PRECEDENTE, PUEDE EJECUTAR TODA CLASE DE TRABAJO, CELEBRAR CONTRATOS CIVILES O COMERCIALES SEGÚN SEA NECESARIO, TOMAR INSTALACIONES EN ARRIENDO; ADQUIRIR O VENDER PROPIEDAD RAÍZ O MUEBLE GARANTIZAR OBLIGACIONES DE IMPUESTOS DE SUS EMPLEADOS Y, EN GENERAL, DESEMPEÑAR TODOS LOS ACTOS Y SUSCRIBIR CADA CONTRATO INCLUYENDO ACUERDOS DE PRÉSTAMOS, QUE PUEDAN SER NECESARIOS PARA, O RELACIONADOS DIRECTAMENTE CON, EL OBJETO SOCIAL. EL ADMINISTRADOR PODRÁ EFECTUAR EXPORTACIONES E IMPORTACIONES DE CUALQUIER MATERIAL NECESARIO PARA DESARROLLAR EL OBJETO DE LA COMPAÑIA.

CERTIFICA:

ACTIVIDAD PRINCIPAL:

0722 (EXTRACCION DE ORO Y OTROS METALES PRECIOSOS)

CERTIFICA:

CAPITAL ASIGNADO A LA SUCURSAL: \$42,000,000.00

CERTIFICA:

** NOMBRAMIENTOS **

QUE POR ACTA NO. sin num DE JUNTA DIRECTIVA DEL 15 DE ENERO DE 2016, INSCRITA EL 4 DE MARZO DE 2016 BAJO EL NUMERO 00255109 DEL LIBRO VI, FUE (RON) NOMBRADO (S):

NOMBRE	IDENTIFICACION
REPRESENTANTE LEGAL	
VASQUEZ DOMINGUEZ ANA MILENA	C.C. 000000052386054
REPRESENTANTE LEGAL SUPLENTE	
SIROTINSKY EZEQUIEL	C.E. 000000000516072
REPRESENTANTE LEGAL SUPLENTE	
SILVA SILVA RAFAEL GUILLERMO	C.C. 000000091247890

CERTIFICA:

FACULTADES DEL APODERADO: LOS APODERADOS ANTES MENCIONADOS TENDRÁN TOTAL PODER Y AUTORIDAD PARA ORGANIZAR O LEGALIZAR LA ORGANIZACIÓN DE UNA SUCURSAL DE LA COMPAÑIA EN LA REPÚBLICA DE COLOMBIA Y PARA REPRESENTAR A ESA SUCURSAL PARA TODOS LOS NEGOCIOS Y ANTE TODAS LAS AUTORIDADES DE LA REPÚBLICA DE COLOMBIA, O PARTES PRIVADAS, EN TODA CLASE DE ACTOS, CONTRATOS, CONTROVERSIAS LEGALES, RECLAMACIONES QUE PUDIERAN SURGIR EN RELACIÓN CON EL DESARROLLO DE LOS NEGOCIOS DE LA COMPAÑIA EN LA REPÚBLICA DE COLOMBIA, SOLUCIONAR RECLAMACIONES, ETC, SEGÚN SEA NECESARIO, DE MANERA QUE EN NINGÚN MOMENTO PUEDA ENTENDERSE QUE ELLOS CARECEN DE TALES PODERES. EN FORMA SIMILAR, EL REPRESENTANTE PRINCIPAL DE LA COMPAÑIA, O UNO DE SUS SUSTITUTOS EN AUSENCIA DEL PRINCIPAL, PODRÁ NOMBRAR APODERADOS UNIVERSALES O ESPECIALES SEGÚN PUEDAN SURGIR. SIN EMBARGO, LOS MENCIONADOS APODERADOS REQUERIRÁN LA APROBACIÓN DE LA JUNTA DIRECTIVA DE LA COMPAÑIA PARA (I) CELEBRAR



CAMARA DE COMERCIO DE BOGOTA

REGISTRO UNICO EMPRESARIAL

CODIGO DE VERIFICACION: A1819816837496

12 DE JULIO DE 2018 HORA 15:44:12

BA18198168 PAGINA: 2 de 2

ACUERDOS, CONTRATOS O COMPROMISOS QUE IMPLIQUEN UNA OBLIGACIÓN DE LA COMPAÑÍA QUE EXCEDA EL MONTO EQUIVALENTE EN PESOS A LA TASA REPRESENTATIVA DEL MERCADO EN EFECTO EN LA FECHA DE CELEBRAR EL ACUERDO O ENTENDIMIENTO RESPECTIVO, A USD50.000, (II) OBTENER PRÉSTAMOS, ARRENDAMIENTOS FINANCIEROS O INSTALACIONES FINANCIERAS GENERALES, (III) DISPONER DE CUALQUIERA DE LOS ACTIVOS DE LA COMPAÑÍA Y (IV) OTORGAR HIPOTECAS, PRENDAS O GRAVÁMENES SOBRE LAS PROPIEDADES DE LA COMPAÑÍA. TAMBIÉN SE ESTABLECE QUE LOS PODERES OTORGADOS A LAS PERSONAS ANTES MENCIONADAS SE LIMITAN A LOS ACTIVOS Y DERECHOS DE LOS OBJETOS SOCIALES DE LA MENCIONADA SUCURSAL DENTRO DE LA REPÚBLICA DE COLOMBIA.

CERTIFICA:

** REVISOR FISCAL **

QUE POR DOCUMENTO PRIVADO NO. sin num DE REVISOR FISCAL DEL 27 DE JUNIO DE 2018, INSCRITA EL 28 DE JUNIO DE 2018 BAJO EL NUMERO 00283498 DEL LIBRO VI, FUE (RON) NOMBRADO (S):

NOMBRE	IDENTIFICACION
REVISOR FISCAL PRINCIPAL	
RODRIGUEZ VALENCIA PAOLA CATALINA	C.C. 000001110483603
QUE POR DOCUMENTO PRIVADO NO. SIN NUM DE REVISOR FISCAL DEL 1 DE DICIEMBRE DE 2017, INSCRITA EL 1 DE DICIEMBRE DE 2017 BAJO EL NUMERO 00276461 DEL LIBRO VI, FUE (RON) NOMBRADO (S):	

NOMBRE	IDENTIFICACION
REVISOR FISCAL SUPLENTE	
SEPULVEDA QUINTERO ASTRID MILENA	C.C. 000001109296386
QUE POR DOCUMENTO PRIVADO NO. sin num DE COMISION DIRECTIVA DEL 24 DE JULIO DE 2017, INSCRITA EL 2 DE AGOSTO DE 2017 BAJO EL NUMERO 00272592 DEL LIBRO VI, FUE (RON) NOMBRADO (S):	

NOMBRE	IDENTIFICACION
REVISOR FISCAL PERSONA JURIDICA	
PWC CONTADORES Y AUDITORES LTDA	N.I.T. 000009009430484

CERTIFICA:

DE CONFORMIDAD CON LO ESTABLECIDO EN EL CODIGO DE PROCEDIMIENTO ADMINISTRATIVO Y DE LO CONTENCIOSO ADMINISTRATIVO Y DE LA LEY 962 DE 2005, LOS ACTOS ADMINISTRATIVOS DE REGISTRO AQUI CERTIFICADOS QUEDAN EN FIRME DIEZ (10) DIAS HABILES DESPUES DE LA FECHA DE LA CORRESPONDIENTE ANOTACION. SIEMPRE QUE NO SEAN OBJETO DE RECURSO. (LOS SABADOS NO SON TENIDOS EN CUENTA COMO DIAS HABILES PARA LA CAMARA DE COMERCIO DE BOGOTA

* * * EL PRESENTE CERTIFICADO NO CONSTITUYE PERMISO DE * * *
* * * FUNCIONAMIENTO EN NINGUN CASO * * *

INFORMACION COMPLEMENTARIA

LOS SIGUIENTES DATOS SOBRE RIT Y PLANEACION DISTRITAL SON INFORMATIVOS

CONTRIBUYENTE INSCRITO EN EL REGISTRO RIT DE LA DIRECCION DISTRITAL DE
IMPUESTOS, FECHA DE INSCRIPCION : 2 DE DICIEMBRE DE 2016
FECHA DE ENVIO DE INFORMACION A PLANEACION DISTRITAL : 28 DE JUNIO DE
2018

SEÑOR EMPRESARIO, SI SU EMPRESA TIENE ACTIVOS INFERIORES A 30.000
SMLMV Y UNA PLANTA DE PERSONAL DE MENOS DE 200 TRABAJADORES, USTED
TIENE DERECHO A RECIBIR UN DESCUENTO EN EL PAGO DE LOS PARAFISCALES DE
75% EN EL PRIMER AÑO DE CONSTITUCION DE SU EMPRESA, DE 50% EN EL
SEGUNDO AÑO Y DE 25% EN EL TERCER AÑO. LEY 590 DE 2000 Y DECRETO 525
DE 2009.

RECUERDE INGRESAR A www.supersociedades.gov.co PARA VERIFICAR SI SU
EMPRESA ESTA OBLIGADA A REMITIR ESTADOS FINANCIEROS. EVITE SANCIONES.


** ESTE CERTIFICADO REFLEJA LA SITUACION JURIDICA DE LA **
** SOCIEDAD HASTA LA FECHA Y HORA DE SU EXPEDICION... **

EL SECREARIO DE LA CAMARA DE COMERCIO,
VALOR : \$ 5,500

PARA VERIFICAR QUE EL CONTENIDO DE ESTE CERTIFICADO CORRESPONDA CON LA
INFORMACION QUE REPOSA EN LOS REGISTROS PUBLICOS DE LA CAMARA DE
COMERCIO DE BOGOTA, EL CODIGO DE VERIFICACION PUEDE SER VALIDADO POR
SU DESTINATARIO SOLO UNA VEZ, INGRESANDO A WWW.CCB.ORG.CO

ESTE CERTIFICADO FUE GENERADO ELECTRONICAMENTE CON FIRMA DIGITAL Y
CUENTA CON PLENA VALIDEZ JURIDICA CONFORME A LA LEY 527 DE 1999.

FIRMA MECANICA DE CONFORMIDAD CON EL DECRETO 2150 DE 1995 Y LA
AUTORIZACION IMPARTIDA POR LA SUPERINTENDENCIA DE INDUSTRIA Y
COMERCIO, MEDIANTE EL OFICIO DEL 18 DE NOVIEMBRE DE 1996.



MINERA VETAS

**ANEXO TÉCNICO
PROPUESTA DE CONTRATO DE CONCESION
RFO-15171**

**PROGRAMA MÍNIMO EXPLORATORIO
MINERALES DE ORO Y SUS CONCENTRADOS**

**ELABORÓ: GEOLOGO JUAN CARLOS ZUÑIGA VERA
MP 1387 CPG**

**FALAN, TOLIMA
JULIO DE 2018**

TABLA DE CONTENIDO

TABLA DE CONTENIDO	1
INTRODUCCIÓN.....	5
1. ASPECTOS GENERALES DE LA PROPUESTA DE CONCESIÓN.....	6
1.1. DATOS BÁSICOS.....	6
1.2. ÁREA DEL PROYECTO.....	6
2. FASE I: EXPLORACIÓN GEOLÓGICA DE SUPERFICIE	7
2.1. REVISIÓN BIBLIOGRÁFICA.....	8
2.2. CONTACTOS CON LA COMUNIDAD Y ENFOQUE SOCIAL.....	8
2.3. BASE TOPOGRÁFICA DEL ÁREA.....	9
2.4. CARTOGRAFÍA GEOLÓGICA.....	9
2.4.1. GEOLOGÍA REGIONAL.....	10
2.4.2. GEOLOGÍA ESTRUCTURAL.....	10
2.4.3. GEOLOGÍA LOCAL DEL YACIMIENTO:.....	10
2.5. EXCAVACIÓN DE TRINCHERAS Y APIQUES.....	10
2.6. GEOQUÍMICA Y OTROS ANÁLISIS.....	10
2.7. GEOFÍSICA.....	10
3. FASE II: EXPLORACIÓN GEOLÓGICA DEL SUBSUELO.....	11
3.1. POZOS Y GALERÍAS EXPLORATORIAS.....	11
3.2. PERFORACIONES PROFUNDAS.....	11
3.3. MUESTREO Y ANÁLISIS DE CALIDAD.....	11
3.4. ESTUDIO GEOTÉCNICO.....	11
3.5. ESTUDIO HIDROLÓGICO.....	12
3.6. ESTUDIO HIDROGEOLÓGICO.....	12
4. FASE III. EVALUACIÓN Y MODELO GEOLÓGICO.....	12
4.1. EVALUACIÓN E INTERPRETACIÓN DE LA INFORMACIÓN GEOLÓGICA.....	12
4.2. CONSTRUCCIÓN DEL MODELO GEOLÓGICO.....	13
4.3. CÁLCULO DE RESERVAS.....	13
5. FASE V: PROGRAMA DE TRABAJOS Y OBRAS.....	14
5.1. ESTUDIO DE MERCADOS.....	14
5.2. DISEÑO Y PLANEAMIENTO MINERO.....	14
6. MANEJO AMBIENTAL DE LA EXPLORACIÓN.....	14
6.1. ESTUDIO DE IMPACTO AMBIENTAL (E.I.A).....	15
6.2. MINIMO DE IDONEIDAD AMBIENTAL Y MINIMO DE IDONEIDAD LABORAL.....	15

6.2.1.	SELECCIÓN OPTIMA DE SITIOS DE CAMPAMENTOS Y HELIPUERTOS	15
6.2.2.	MANEJO DE AGUAS LLUVIAS	15
6.2.3.	MANEJO DE AGUAS RESIDUALES	16
6.2.4.	MANEJO DE CUERPOS DE AGUA	16
6.2.5.	MANEJO DE MATERIAL PARTICULADO Y GASES	16
6.2.6.	MANEJO DE RUIDO	16
6.2.7.	MANEJO DE COMBUSTIBLES	16
6.2.8.	MANEJO DE TALUDES	16
6.2.9.	MANEJO DE ACCESOS	17
6.2.10.	MANEJO DE RESIDUOS SÓLIDOS	17
6.2.11.	ADECUACIÓN Y RECUPERACIÓN DE SITIOS DE USO TEMPORAL	17
6.2.12.	MANEJO DE FAUNA Y FLORA	17
6.2.13.	PLAN DE GESTIÓN SOCIAL	17
6.2.14.	CAPACITACIÓN DE PERSONAL	19
6.2.15.	CONTRATACIÓN DE MANO DE OBRA NO CALIFICADA	19
6.2.16.	RESCATE ARQUEOLÓGICO	19
6.2.17.	MANEJO DE HUNDIMIENTOS	19
7.	INVERSIONES A REALIZAR EN LA ETAPA DE EXPLORACIÓN	20

LISTADO DE TABLAS**Tabla 1. Alinderación de las áreas libres de propuesta de contrato de concesión RFO-15171****6**

INTRODUCCIÓN.

Acorde, con lo solicitado en el Auto GCM-001011 el cual hace referencia a la evaluación técnica del 20 de diciembre de 2017 de la propuesta RFO-15171, con la cual se determina una área libre susceptible de contratar de 576,0903 hectáreas distribuidas en dos zonas y además se requiere adaptar la propuesta con lo establecido en los artículo 270 de la ley 685 de 2.001 (código de minas), y en la resolución 143 del 29 de marzo de 2017, expedida por la Agencia Nacional de Minería, y en las demás disposiciones legales vigentes y aplicables, se presenta "el programa mínimo de exploración", al que está obligado el concesionario de un contrato de concesión y que se deben cumplir los mínimos de idoneidad laboral y ambiental.

Mediante el presente documento, se hace una descripción del "Programa Mínimo Exploratorio" que se desarrollará en este proyecto minero, con el cual dará cumplimiento al Anexo Técnico exigido en el artículo 271 de la Ley 685 de 2001 y a lo dispuesto en la resolución 143 inicialmente referida.

Es de resaltar que MINERA VETAS acepta las dos áreas descritas en el documento técnico, por lo tanto, el área definitiva será de 576,0903 hectáreas.

Las actividades, estudios, obras y labores que serán realizadas durante la etapa exploratoria por parte del titular y atendiendo un marco de exigencias minero, sociales ambiental, han sido desarrolladas y ajustadas a los requerimientos y características mineras de este proyecto.

Con el fin de dar cumplimiento a lo dispuesto en la resolución 143 de la Agencia Nacional de Minería, en cuanto al Estimativo de Valores de Exploración, se presenta el Formato A anexo donde se informan los valores estimados a invertir en la realización de las actividades para cada uno de los tres años de exploración.

Dentro del área de la propuesta no existen trabajos de minería tradicional, dentro de esta área no existe ningún tipo de comunidades negras o asentamientos de grupos indígenas, la autoridad ambiental es: CORTOLIMA

1. ASPECTOS GENERALES DE LA PROPUESTA DE CONCESIÓN.

1.1.DATOS BÁSICOS.

- EXPEDIENTE N°: RFO-15171
- MINERAL SOLICITADO: ORO Y SUS CONCENTRADOS
- MUNICIPIO: FALAN
- DEPARTAMENTO: TOLIMA
- PROPONENTE: MINERA VETAS

1.2. ÁREA DEL PROYECTO.

La evaluación técnica de la propuesta estableció un total de 576,0903 hectáreas dividida en dos zonas con 48,26113 y 527,82914 hectáreas respectivamente.

Las coordenadas de los puntos extremos de los polígonos del área libre para contratar se presentan en las Tablas 1 y 2 en concordancia con la evaluación técnica del 20 de diciembre de 2017, y corresponden a la plancha cartográfica 207 escala 1:100.000, del Instituto Geográfico Agustín Codazzi.

Tabla 1. Alindación de las áreas libres de propuesta de contrato de concesión RFO-15171

ZONA DE ALINDERACIÓN No. 1 - ÁREA: 48,26113 HECTÁREAS ✓

PUNTO	NORTE	ESTE	RUMBO	DISTANCIA
PA - 1	1060070.0	901985.0	S 16° 30' 31.11" E	950.17 Mts
1 - 2	1059159.0	902255.0	S 22° 40' 18.47" W	42.69 Mts
2 - 3	1059119.6	902238.5	N 87° 29' 12.61" W	238.77 Mts
3 - 4	1059130.1	902000.0	N 0° 3' 44.68" W	0.92 Mts
4 - 5	1059131.0	902000.0	N 90° 0' 0.0" W	15.0 Mts
5 - 6	1059131.0	901985.0	N 0° 0' 0.0" E	939.0 Mts
6 - 7	1060070.0	901985.0	N 90° 0' 0.0" E	520.0 Mts
7 - 8	1060070.0	902505.0	S 0° 0' 0.0" E	911.0 Mts
8 - 1	1059159.0	902505.0	N 90° 0' 0.0" W	250.0 Mts

ZONA DE ALINDERACIÓN No. 2 - ÁREA: 527,82914 HECTÁREAS

PUNTO	NORTE	ESTE	RUMBO	DISTANCIA
PA - 1	1060070.0	901985.0	N 90° 0' 0.0" E	4040.0 Mts
1 - 2	1060070.0	906025.0	S 0° 0' 0.0" E	3052.7 Mts
2 - 3	1057017.3	906025.0	S 78° 48' 10.56" W	25.49 Mts
3 - 4	1057012.3	906000.0	S 0° 0' 0.0" E	2012.35 Mts
4 - 5	1055000.0	906000.0	N 90° 0' 0.0" W	492.88 Mts
5 - 6	1055000.0	905507.1	S 71° 7' 30.91" E	547.31 Mts
6 - 7	1054822.9	906025.0	S 0° 0' 0.0" E	730.91 Mts
7 - 8	1054092.0	906025.0	N 90° 0' 0.0" W	1010.65 Mts
8 - 9	1054092.0	905014.3	S 0° 4' 17.18" W	12.03 Mts
9 - 10	1054080.0	905014.3	N 90° 0' 0.0" W	4.33 Mts
10 - 11	1054080.0	905010.0	N 0° 0' 0.0" E	1370.0 Mts
11 - 12	1055450.0	905010.0	N 90° 0' 0.0" E	40.0 Mts
12 - 13	1055450.0	905050.0	N 0° 0' 0.0" E	1560.0 Mts
13 - 14	1057010.0	905050.0	N 90° 0' 0.0" W	40.0 Mts
14 - 15	1057010.0	905010.0	N 0° 0' 0.0" E	67.76 Mts
15 - 16	1057077.8	905010.0	N 20° 47' 8.95" E	2226.13 Mts
16 - 17	1059159.0	905800.0	N 90° 0' 0.0" W	1000.0 Mts
17 - 18	1059159.0	904800.0	N 0° 0' 0.0" E	911.0 Mts
18 - 1	1060070.0	904800.0	N 90° 0' 0.0" E	1225.0 Mts

En este orden de ideas el área final de la propuesta de contrato de concesión No RFO-15171, tiene una extensión superficial de 576,0903 ha.

2. FASE I: EXPLORACIÓN GEOLÓGICA DE SUPERFICIE

En el presente capítulo, se especifican todas las actividades exploratorias de superficie que se van a adelantar por parte del proponente, con miras a caracterizar lo más acertadamente posible las zonas potenciales desde el punto de vista geológico minero y así poder cuantificar la magnitud del proyecto.

Entre las actividades principales de ésta fase; el titular contará con los servicios de profesionales y asesores tanto en el campo minero, geológico, social y ambiental, que por su experiencia y conocimiento en la materia puedan desarrollar las actividades concernientes y aportar un grado certero de planificación para el desarrollo del proyecto.

Entre los trabajos a desarrollar en esta fase, se tienen las siguientes:

2.1. REVISIÓN BIBLIOGRÁFICA.

En ésta etapa preliminar como parte de su trabajo, además del interés de la empresa de suministrar en lo posible medios e información veraz, se procederá a documentar material relacionado principalmente con: cartografía, geología, hidrología, y demás relacionados con la exploración respectiva.

También se recopilará y analizará información, social, ambiental y técnica del proyecto, así como algunos estudios realizados por otras entidades tales como:

- INSTITUTO NACIONAL DE INVESTIGACIONES GEOLÓGICO MINERAS (INGEOMINAS)
- INSTITUTO GEOGRÁFICO AGUSTÍN CODAZZI (IGAC): aerofotografía, cartografía, edafología y aspectos geográficos (Plancha topográfica 207)
- INCODER: información sobre la tenencia de la tierra
- CORPORACIÓN AUTÓNOMA DEL TOLIMA (CORTOLIMA): reservas forestales, áreas forestales protectoras, disponibilidad del recurso agua, control de vertimientos
- DEPARTAMENTO NACIONAL DE ESTADÍSTICA (DANE): información sobre asuntos demográficos y socioeconómicos
- GOBERNACIÓN DEL TOLIMA
- INFORMACIÓN MUNICIPAL

Para la parte de geología estructural de superficie, se emplearán las fotografías aéreas de los vuelos respectivos.

2.2. CONTACTOS CON LA COMUNIDAD Y ENFOQUE SOCIAL.

Se realizarán visitas a la zona objeto de la propuesta con el fin de iniciar un acercamiento con la comunidad minera de la zona, las autoridades locales, propietarios de predios y comunidad en general mediante la socialización del proyecto minero y sus alcances con el fin de garantizar una convivencia armónica entre el personal ejecutor del proyecto y la comunidad. La socialización del proyecto minero se adelantará por medio de reuniones y talleres en los cuales intervengan todos los interesados del proyecto minero.

En los contactos y enfoque social con la comunidad, se incluyen, entre otros, diálogos individuales donde se plantea a los vecinos residentes incluirlos como personal directo en la ejecución del proyecto, además de que los terrenos del sector de influencia directa e indirecta, se van a beneficiar del proyecto y la población se va familiarizando con éste tipo de proyectos.

Con los vecinos mineros y otros titulares de contratos mineros cercanos, se contempla suministrar e intercambiar información técnica sobre las características físicas, cambios, anomalías que se presentan en las potenciales zonas mineralizadas susceptibles de explotación, con el fin de obtener una aproximación más real de la geometría del yacimiento.

Los productos de la exploración descritos en este documento se realizarán de acuerdo a la normatividad técnica existente, teniendo como referencia la Guía Minero-Ambiental, Términos de Referencia y los manuales de entrega de información que la autoridad minera adopte. Los informes o reportes de pruebas o análisis de laboratorio serán realizados en laboratorios certificados.

Sin embargo como complemento a esta actividad de la fase de exploración del suelo, también hacemos más adelante una descripción del Plan de gestión social que se pretende desarrollar

2.3. BASE TOPOGRÁFICA DEL ÁREA.

Como base topográfica del área, se utilizará la cartografía existente donde se localiza el área, esta cartografía se toma de las planchas I.G.A.C., la cual se digitalizará a escala real con el fin de poder materializar datos tomados en campo de labores, datos de interés geológico, datos cartográficos (Accesos, redes de alumbrado, obras civiles, labores exploratorias, etc.) no existentes en la plancha base y tomados en éste caso con lecturas de posición satelital (G.P.S.). Y de ser necesario se harán levantamientos topográficos locales con otras técnicas más precisas.

Los levantamientos referenciarán la infraestructura superficial (construcciones, carreteras, líneas eléctricas, etc.), los accidentes geográficos principales (quebradas, cerros, etc.), y las labores exploratorias y mineras existentes en el área (excavaciones, botaderos de estéril, patios de acopio de material, etc.).

2.4. CARTOGRAFÍA GEOLÓGICA.

La cartografía geológica que se realizará, consiste en identificar las diferentes unidades litológicas y estratigrafía local mediante la toma de datos para realizar un mapeo preliminar con el fin de planear las labores exploratorias. La descripción de ésta cartografía geológica se describe en el numeral de Geología local.

Parte de ésta cartografía geológica se realizará sobre afloramientos en los ríos, quebradas y vías, se pasará toda la información geológica, con todas sus características litológicas y estructurales en mapas escala 1/10000 o 1/5000 según sea necesario.

Los perfiles geológicos, mapas geológicos etc., se elaborarán a la escala adecuada, de acuerdo con la extensión del área, siguiendo las Normas descritas en las Guías Minero – Ambientales. Parte de ésta cartografía geológica también se realizará sobre afloramientos y se pasará toda la información geológica, con todas sus características litológicas, de las vetas y mineralizaciones presentes en el área y estructurales en mapas escala 1/10.000.

Con base en lo anterior, en las áreas seleccionadas con mayor potencial, se llevará a cabo una cartografía geológica detallada, a una escala mínima 1:5.000 o mayor según sea necesario y se harán levantamiento de columnas estratigráficas locales detalladas. Se ubicará topográficamente todos los puntos de control geológico de las mineralizaciones presentes en el área, así como de los principales accidentes estructurales.

2.4.1. Geología Regional.

Se ubicará el proyecto dentro de un marco geológico regional, identificando su posición geológica y los diferentes rasgos y aspectos más relevantes con miras a establecer criterios exploratorios generando objetivos en los sitios de interés mineralógico.

2.4.2. Geología Estructural.

Se localizarán y analizarán las diferentes estructuras y patrones estructurales presentes en la región y localmente dentro del área del proyecto, así como su incidencia en la mineralización.

2.4.3. Geología Local del yacimiento:

Se identificarán y estudiarán los diferentes aspectos geológicos del yacimiento, génesis, mineralogía, extensión, calidad, tipo, forma, relación, modelo geológico, cantidad y tipo de reservas encontradas entre otros aspectos.

2.5. EXCAVACIÓN DE TRINCHERAS Y APIQUES.

Según la cartografía geológica realizada, se identificarán las unidades rocosas que contienen el posible mineral y se realizarán apiques o trincheras en las zonas donde sea potencialmente necesario con el fin de comprobar la existencia de la mineralización o el tipo de roca existente, así como su continuidad.

2.6. GEOQUÍMICA Y OTROS ANÁLISIS.

Se tomarán muestras de roca en afloramientos que se observen en caminos y quebradas. Se les realizarán análisis geoquímicos, petrográficos, mineralógicos y se elaborarán los siguientes productos:

- Mapa de localización de muestras.
- Base de datos con la localización de las muestras y con la información obtenida de los resultados de laboratorio.
- Informe de interpretación de los resultados de los análisis e integración con la información geológica del área

2.7. GEOFÍSICA.

De acuerdo a los resultados de los trabajos geológicos y geoquímicos, se delinearán en superficie áreas anómalas que posteriormente serán analizadas con geofísica. se adelantará análisis magnitométricos.

3. FASE II: EXPLORACIÓN GEOLÓGICA DEL SUBSUELO.

Durante la fase de exploración geológica del subsuelo se pretende delimitar el depósito potencialmente económico, con estimativos más específicos de tamaño, forma y calidad mineral entre otros; estos aspectos permitirán definir posteriormente el verdadero potencial geológico-minero del yacimiento.

Las actividades que se adelantarán dentro del área unificada en esta fase son las siguientes:

3.1. POZOS Y GALERÍAS EXPLORATORIAS

Aunque no es una labor obligatoria en el proyecto se realizará un inventario de las labores antiguas que puedan existir en el área.

Si es del caso, estas labores se ubicarán topográficamente y se hará una descripción de cada una de ellas a escala 1:100 o 1:200 de acuerdo a la dimensión de la labor encontrada, con esta información y la ya obtenida en la fase de exploración geológica de superficie se generará un plano integrado de las labores.

La descripción de estas labores será entregada a la ANM como anexo a los FBM tal como lo requiere la Resolución N° 143 de 2017

3.2. PERFORACIONES PROFUNDAS

De acuerdo a Resolución N° 143 de 2017, MINERA VETAS en el desarrollo de la exploración realizará perforaciones con un mínimo de 500 m en total, aunque si se determina la necesidad de realizar otras perforaciones se informará a la ANM y ajustará el estimativo de inversión según sea el caso.

3.3. MUESTREO Y ANÁLISIS DE CALIDAD

El muestreo de calidad aquí planteado se realizará de acuerdo a los parámetros técnicos dispuestos en la Resolución N° 143 de 2017, En este orden de ideas se estima se tomarán un mínimo de 12 muestras de calidad y se enviarán a un laboratorio certificado para su preparación. Las muestras se secan, se trituran y se pulveriza a malla 200. El laboratorio analítico realiza los ensayos al fuego para oro y plata con un acabado en AA, más un análisis de 36 elementos ICP. Todos los ensayos que resultan en valores superiores a 5 g Au/t se repiten con un acabado gravimétrico.

3.4. ESTUDIO GEOTÉCNICO

En la última etapa de la exploración del subsuelo se realizará el estudio geotécnico en todos y cada uno de los huecos (Pozos), ensayos de mecánica de rocas de los diferentes tipos

de suelos y rocas presentes en el área para determinar la gravedad específica, la cohesión, el ángulo de fricción y la resistencia al corte y a la tensión.

Por otra parte se realizará el análisis de los sistemas de discontinuidades geológicas presentes en el macizo rocoso, análisis de estabilidad y probabilidad y demás análisis geotécnicos necesarios para conocer las propiedades geo mecánicas de suelo y roca y sus efectos en las operaciones mineras. Tales como el sostenimiento de las labores subterráneas y de control de techos, necesidades de entibados y la probabilidad de subsidencia del terreno.

Los estudios adicionales se enfocan al análisis de interpretación fotogeológica con el fin de estimar posibles zona de fallas y fracturas (Distribución y orientación de drenajes naturales),

3.5. ESTUDIO HIDROLÓGICO

MINERA VETAS realizará el estudio hidrológico en el área con el que se determinarán las características hidrológicas, evaluando el comportamiento de la precipitación anual, la extensión de la cuenca hidrográfica, los volúmenes de agua que se manejarían por efecto de la escorrentía superficial, las corrientes naturales del área y sus posibles desviaciones y las alternativas del control de inundaciones.

Con base en el conocimiento hidrológico se diseñaran las obras y sistemas para el manejo de las aguas que permitan una eficiente operación minera.

3.6. ESTUDIO HIDROGEOLÓGICO

A partir del 2 año de exploración MINERA VETAS desarrollará un estudio hidrológico detallado que permitirá hacer un modelo numérico de las condiciones naturales del agua subterránea, su relación con las aguas de infiltración y corrientes superficiales, tanto en verano como en invierno, los parámetros y constantes hidráulicas del macizo rocoso, el nivel freático, la localización y característica de los acuíferos presentes en el área y los efectos que produciría el agua subterránea sobre la explotación minera.

4. FASE III. EVALUACIÓN Y MODELO GEOLÓGICO

4.1. EVALUACIÓN E INTERPRETACIÓN DE LA INFORMACIÓN GEOLÓGICA.

Al terminar la exploración del área y con base en los resultados obtenidos tanto en la Fase I como en la Fase II, se realizará una evaluación e interpretación de toda la información geológica, geoquímica, geofísica y del subsuelo, lo cual se realizará de manera sistematizada estableciendo el modelo geométrico generándose los respectivos cortes del yacimiento.

Al mismo tiempo se planteará una hipótesis genética del yacimiento con las características más importantes de la mineralización tales como, calidades, tenores, continuidad y persistencia lateral y vertical, para el respectivo, cálculo de recursos y reservas.

4.2. CONSTRUCCIÓN DEL MODELO GEOLÓGICO.

Basados en la información de cortes o recorridos de campo con los correspondientes perfiles geológicos, las labores subterráneas de exploración y las perforaciones profundas, se establecerá la distribución espacial en superficie y en profundidad del depósito, su geometría, su cantidad y calidad, aspectos estructurales, alteraciones hidrotermales.

4.3. CÁLCULO DE RESERVAS.

Se estimarán y clasificarán las reservas para determinar el alcance de la explotación, producción anual, vida probable del proyecto. Con los trabajos de subsuelo y localización de afloramientos en superficie, se espera definir reservas probadas a probables.

Los resultados de esta tercera fase nos permitirán definir el verdadero potencial del yacimiento y a su vez planear y diseñar el Programa de Trabajos y Obras (PTO),.

En esta actividad se generaran los siguientes mapas y planos, resaltando que los avances anuales junto con sus inversiones serán presentados en los respectivos FBM.

- Mapa de localización del proyecto Integrado.
 - Mapa fotogeológico a escala 1:25.000.
 - Columnas estratigráficas generalizadas: regional a escala según nivel de los estudios.
 - Mapa geológico general a escala 1:10.000: con la topografía del área con isolíneas cada 5 metros.
 - Mapa de subafloramientos, y sitios de muestreo a escala 1:10.000.
 - Mapas de reservas y recursos.
 - Mapas del modelo de los cuerpos mineralizados, de diferentes parámetros de calidad y tenores.
 - Perfiles geológicos: longitudinales y transversales con los diferentes dominios, incluye modelo tridimensional del depósito.
 - Mapas de anomalías geoquímicas para oro, plata y geofísicas de intensidad magnética a escala 1:10.000.
 - Mapas de localización de puntos de muestreo y de control geológico superficial, a escala 1:10.000.
 - Mapa de resultados analíticos, de isotenores, a escala 1:10.000 según el nivel de los estudios.
-

- Mapas geológico-mineros de levantamientos realizados según inventario de labores antiguas.

Los mapas, planos y perfiles geológicos se elaborarán a escalas 1:10.000 siguiendo las normas establecidas en las Guías Minero-Ambientales y se entregarán a la autoridad minera de acuerdo a los formatos de entrega establecidos en la tabla 4 del anexo de la resolución 143 de 2017.

5. FASE V: PROGRAMA DE TRABAJOS Y OBRAS.

En esta fase se realizarán diferentes estudios (Programa de Trabajos y Obras – P.T.O., Estudio de Impacto Ambiental – E.I.A.) con el fin de planificar y diseñar la explotación de mineral de forma eficiente, racional y ambientalmente sostenible. Además estos serán los documentos finales que recopilarán todos los trabajos realizados durante la etapa de exploración que serán presentados ante las autoridades competentes.

5.1. ESTUDIO DE MERCADOS.

Este estudio permitirá identificar las características y condiciones del mercado (precios, oferta y demanda actuales del mineral), definiendo los riesgos comerciales que implican el desarrollo de esta actividad. Esto nos permitirá realizar proyecciones a futuro a nivel regional y nacional.

5.2. DISEÑO Y PLANEAMIENTO MINERO.

Este diseño y planeamiento minero estará presente durante toda la vida útil de la mina y requiere el desarrollo de las siguientes actividades:

- Planeamiento general: alternativas de explotación, estimativos de producción, proyecciones sobre ventas, mano de obra e infraestructura requerida.
- Producción: selección de los equipos a utilizar, diseño de la mina, parámetros de calidad, dimensiones de los frentes de explotación, manejo de aguas, seguridad minera, mantenimiento y suministro.
- Análisis económico y financiero: análisis de flujo de caja, evaluación económica y evaluación financiera.

6. MANEJO AMBIENTAL DE LA EXPLORACIÓN.

El fin es garantizar que las actividades de exploración se ejecuten acorde a la normatividad ambiental y cuidado del entorno. Teniendo en cuenta aspectos como manejo y disposición

de estériles, manejo de escorrentías y otros efluentes líquidos, manejo de basuras, control paisajístico y reforestación, entre otros aspectos., para esto MINERA VETAS tiene una política ambiental acorde con las normas nacionales en materia de manejo ambiental de exploraciones.

6.1. ESTUDIO DE IMPACTO AMBIENTAL (E.I.A)

Este estudio se ajustará a los términos de referencia y guías minero - ambientales adoptadas por la autoridad competente. Este estudio comprende los planes de prevención, mitigación, corrección y compensación de los impactos generados por las obras y trabajos productos del montaje, explotación y cierre de la mina.

6.2. MINIMO DE IDONEIDAD AMBIENTAL Y MINIMO DE IDONEIDAD LABORAL

La resolución 143 del 29 de marzo de 2017, se establece que se debe tener un mínimo de idoneidad ambiental y un mínimo de idoneidad laboral, planteando que se debe indicar las actividades que se deben realizar para el buen desarrollo de la exploración y el profesional que estaría a cargo de la labor.

Se aclara que las labores de campo que implican contratación de mano de obra no calificada y la utilización de maquinaria para la elaboración de los apiques se planteó para la primera anualidad, es por esto que los costos ambientales que plantea la norma serán únicamente en esta anualidad excepto el rescate arqueológico que se plantea para la segunda anualidad.

6.2.1. Selección optima de sitios de Campamentos y Helipuertos

Para el desarrollo del proyecto se plantea la construcción de campamentos toda vez que la norma así lo exige, el profesional que realizaría esta labor sería el ingeniero líder, esta labor se plantea para la fase 1, tal como los accesos a la zona son relativamente buenos, no vemos la necesidad de determinar sitios para helipuertos, sin embargo, si fuesen necesarios el mismo ingeniero líder será el encargado de seleccionar el sitio óptimo.

6.2.2. Manejo de Aguas Lluvias

El manejo de aguas lluvias se hace necesario toda vez que se plantea la construcción del campamento, esta labor se plantea para la fase 1 y 2. El ingeniero ambiental diseñara y ejecutara el plan de manejo de acuerdo a las necesidades.

6.2.3. Manejo de Aguas Residuales

En el campamento y los sitios de perforación se hará el respectivo manejo de aguas residuales, esta labor se plantea para todas las fases del proyecto y será responsabilidad del Ingeniero ambiental.

6.2.4. Manejo de Cuerpos de Agua

Se realizará un diseño para el manejo de los cuerpos de agua toda vez que al tener la necesidad de desarrollar perforaciones y apiques y trincheras exploratorias, es importante y necesario tramitar permisos de captación y vertimientos la persona responsable sería el ingeniero ambiental, esta labor se plantea para la fase 1 y 2.

6.2.5. Manejo de Material Particulado y Gases

Durante la exploración no se generará material particulado, puesto que la perforación se hace con ayuda de líquidos e igualmente en el desarrollo de apiques y trincheras, toma de muestras geoquímicas y las labores de geofísica, no se generan partículas, sin embargo, de necesitarse por alguna razón no prevista tener manejo de este tipo de situaciones el ingeniero ambiental lo desarrollara y ejecutara.

6.2.6. Manejo de Ruido

En el desarrollo de las perforaciones y la elaboración de trincheras exploratorias, se generará ruidos, este ruido generalmente no excede los límites permitidos, aunque en el área del taladro se maneja el ruido en el cumplimiento de la norma de salud y seguridad en el trabajo. El profesional responsable del plan de manejo y medición de ruido es el ingeniero ambiental.

6.2.7. Manejo de Combustibles

Toda vez que el acceso al área se hace por transporte terrestre y se realizaran perforaciones, se hace necesario el uso de combustibles y aceites, en este caso se diseña un plan de manejo que incluye el manejo de posibles derrames para posibles contingencias. Esta responsabilidad es del ingeniero ambiental, quien diseñara y ejecutara el plan respectivo.

6.2.8. Manejo de taludes

No se prevé intervención en taludes, sin embargo de tener la necesidad de intervenir alguno de los preexistentes se realizará por intermedio del profesional de la geología o minería el plan de manejo de los taludes.

6.2.9. Manejo de Accesos

En el desarrollo de las labores exploratorias se usarán las vías veredales preexistentes, sin embargo, para las labores de perforación se prevé la necesidad de crear accesos provisionales a las plataformas mediante accesos que serán restaurados de acuerdo al plan de restauración, el diseño y manejo de los accesos estará a cargo y bajo la responsabilidad del geólogo o ingeniero de minas del proyecto. Esto garantiza un mínimo de afectaciones al entorno.

6.2.10. Manejo de Residuos Sólidos

En el desarrollo de las labores exploratorias de la primera fase y las de perforación en la segunda se generarán residuos sólidos los cuales se manejarán de acuerdo a las exigencias que la normatividad tiene al respecto. El ingeniero ambiental realizara el plan y las acciones necesarias para el cumplimiento de esta norma. Generalmente se contrata a una empresa municipal que tenga los permisos respectivos para que recoja y disponga los residuos sólidos en los sitios autorizados por el municipio.

6.2.11. Adecuación y Recuperación de Sitios de Uso Temporal

Esta es una labor importante y que se realiza constantemente durante todas las etapas de exploración, los sitios usados requieren un desmantelamiento y recuperación para que regresen a las condiciones en que fueron encontradas. En ingeniero civil es el encargado de los desmantelamientos y el ingeniero ambiental de su recuperación.

6.2.12. Manejo de Fauna y Flora

Es una labor permanente y necesaria toda vez que la realización de perforación y trincheras requiere una afectación sobre la fauna y la flora, las cuales deben tener un adecuado manejo, esta labor se desarrollara bajo la supervisión y control del ingeniero ambiental.

6.2.13. Plan de Gestión Social

Es necesario toda vez que todo proyecto por pequeño que sea requiere un correcto manejo social para que el impacto sea positivo, toda vez que es un proyecto minero en su fase exploratoria y las labores a desarrollarse no son de gran impacto la labor social puede ser desarrollada por parte de un trabajador social.

A continuación, hacemos una breve descripción de los aspectos más relevantes a tener en cuenta en la gestión social, puesto que las comunidades y los diferentes actores sociales del municipio, tienen derechos básicos constitucionales que son prioridad para la empresa y adicionalmente, los principios de respeto al ser individual y colectivo, transparencia y desarrollo local, son las pautas que la organización tiene como eje transversal para el desarrollo de sus operaciones.

Por esta razón, para todos los proyectos mineros que desarrolle la empresa, se contemplan 5 puntos estratégicos, independiente de la etapa en la que se encuentre, teniendo al componente social como prioritario, a la par del componente técnico, legal, financiero y ambiental.

Los programas sociales planteados son los siguientes:

1. Revisión de documentos oficiales de la zona.

Se debe partir del conocimiento sobre la realidad de la zona en la cual se desarrollan los trabajos mineros, revisando y contextualizando el proyecto, dentro de la misma; para esto se tendrán en cuenta los siguientes documentos, como carta de navegación:

- Plan de Desarrollo
- POT / PBOT / EOT
- Mapa de actores claves
- Cifras en el SISBEN

2. Información y participación a la comunidad.

Este programa busca establecer un sistema de información, comunicación, participación, concertación y acción que posibilite el acercamiento, intercambio de información e interacción permanente, así como la construcción de acuerdos y alianzas entre la empresa y sus diferentes actores identificados.

Debe existir claridad por medio de socializaciones con los grupos de interés sobre el interés de la empresa y los procedimientos a seguir, de forma clara, sin levantar más expectativas de las planeadas

3. Contratación de mano de obra local y adquisición de productos y servicios locales.

Este programa busca beneficiar a las comunidades que conforman el área de Influencia del proyecto, del empleo que se genere en cada etapa desarrollada por la empresa, así como de la compra de bienes y servicios locales mediante la concertación de mecanismos y estándares, por medio de estrategias para la entrega de las hojas de vida del personal requerido y la inscripción de productores, entidades o empresas locales como proveedores del Proyecto. Las principales actividades de este programa son:

- Divulgación de los procesos de selección abiertos
- Priorización de candidatos para contratación locales
- Priorización de productos y servicios locales – con principios de calidad y precio justo.

4. Educación a la población.

- Formación laboral y en desarrollo personal a los trabajadores: Este programa busca generar procesos de inducción, capacitación en temas específicos de la labor a realizar en la empresa, temas de salud ocupacional y seguridad industrial, además de temas que desarrollen a la persona y le generen un bienestar y desarrollo como un ser holístico.

- Formación a las comunidades de influencia en temas de interés: Este programa busca propiciar procesos de sensibilización, capacitación y formación para que la población del área de influencia e instituciones educativas, establezcan relaciones adecuadas con el entorno y se articulan con los programas de manejo ambiental.

5. Seguimiento a impactos y riesgos sociales.

Este programa busca minimizar, determinar y resarcir las posibles afectaciones causadas por las labores realizadas por la empresa en sus trabajos mineros, teniendo como estrategia fundamental la comunicación continua con los diferentes actores, para realizar un seguimiento y si es necesario una reparación de afectaciones. También se tiene un formato para la atención de las PQRS, el cual tiene un procedimiento de cierre.

6.2.14. Capacitación de Personal

Con base en lo expuesto anteriormente se hará el programa de capacitación de personal bajo la dirección del profesional Social.

6.2.15. Contratación de Mano de Obra no Calificada

El 100% de la mano de obra no calificada se contratara de la región, esta labor es importante y necesaria toda vez que para el desarrollo de las labores exploratorias se requiere de personal obrero y de oficios varios, por lo que en concordancia con el plan de manejo social será desarrollada por el profesional en trabajo social.

6.2.16. Rescate Arqueológico

Esta labor será necesaria siempre y cuando se hallen vestigios de material arqueológico y será realizada únicamente por el Arqueólogo, la exploración arqueológica y su plan de manejo hace parte del plan de manejo ambiental que se presentara a la autoridad ambiental para su tramite.

6.2.17. Manejo de Hundimientos

Para el desarrollo de este proyecto no se hace necesario este manejo toda vez que no se necesita el desarrollo de túneles exploratorios, sin embargo, de presentarse situaciones relacionadas o de este tipo el ingeniero geólogo o el ingeniero de minas le darán el manejo mediante un plan que se diseñara en su momento.

7. INVERSIONES A REALIZAR EN LA ETAPA DE EXPLORACIÓN.

Para estos trabajos de exploración se ha planteado un cronograma de actividades y costos según los términos de referencia y guías minero ambientales, teniendo presente los requerimientos técnicos planteados en cada una de las fases. Ver estimativo económico y cronograma anexo (Formato A, Resolución 143 de 2017) .

JUAN CARLOS ZUÑIGA VERA

GEOLOGO MP 1387 CPG

FORMATO A. ESTIMATIVO DE INVERSION PROPUESTA DE CONTRATO DE CONCESION N° RFO-15171

MINERAL	MINERALES DE ORO Y SUS CONCENTRADOS
AREA (HECTÁREAS)	576,0903

TIPON DE EXPLORACION	INDIQUE SI O NO
1. CORRIENTES DE AGUA	NO
2. EN OTROS	SI

EN CASO DE SELLSECCIONAR LA OPCION N° 1 DILIGENCIE ESTE CUADRO	INDIQUE SI O NO (UNICA OPCION)	LONGITUD DEL TRAMO MAS LARGO DE LA CORRIENTE DE AGUA A INTEVENIR
1.1. CAUCE		L (Km) (Máximo 2 Km)
1.2. CAUCE Y RIBERA		L (Km) (Máximo 5 Km)

	Fase (2)	Actividad (3)	Aplica (4a)	No Aplica (4b)	Año de Ejecución de las Actividades (5)	Año de entrega de información a la autoridad Minera (6)	IDONEIDAD LABORAL (Marque con X el profesional a utilizar)										Total Actividad (SMLVD) (11)
							Ingeniero de minas, Ingeniero Geologo o Geologo	Arquitecto	Geodesta	Hidrogeologo	Hidrologo	Ingeniero ambiental	Ingeniero Civil	Profesional GIS (SIG)	Topografo	Trabajador Social	
I. Actividades Exploratorias	I	Revisión Bibliográfica	x		1	1	x							x	x	x	60,00
		Contacto con la comunidad y enfoque social	x		1	1										x	160,00
		Base Topográfica del area	x		1	1									x		458,00
		Cartografía Geológica	x		1	1	x							x			1450,00
		Excavación de Trincheras y Apiques	x		1	1	x										420,00
		Geoquímica y otros análisis	x		1	1	x							x			720,00
		Geofísica	x		1	1	x							x			510,00
		Estudio de Dinámica Fluvial del Cauce		x													NA
		Características hidrológicas y sedimentológicas del cauce		x													NA
	II	Pozos y galerías exploratorias		x													Opcional
		Perforaciones profundas	x														17500,00
		Muestreo y análisis de calidad	x		2	2	x					x		x			120,00
		Estudio geotécnico	x		2	2			x								360,00
		Estudio hidrológico	x		2	2					x						255,00
		Estudio hidrogeológico	x		2	2				x							255,00
	III	Evaluación y modelo geológico	x		3	3	x							x			348,00
		Actividades exploratorias adicionales(7):															0,00

2. Aspectos ambientales Etapa de Exploración	Actividad (3)	Aplica (4a)	No Aplica (4b)	IDONEIDAD LABORAL (Marque con X el profesional a utilizar)									Total Actividad (SMLVD) (11)	
				Ingeniero de minas, Ingeniero Geologo o Geologo	Arqueologo	Geofisicista	Hidrogeologo	Hidrologo	Ingeniero ambiental	Ingeniero Civil	Profesional GIS (SIG)	Topografo		Trabajador Social
	Selección óptima de Campamentos y Helipuertos	x							x					100,00
	Manejo de Aguas lluvias	x							x					10,00
	Manejo de aguas residuales domesticas	x							x					130,00
	Manejo de cuerpos de Agua	x							x					58,00
	Manejo de material particulado y gases	x							x					34,80
	Manejo de Ruido	x							x					110,00
	Manejo de Combustibles	x							x					210,00
	Manejo de taludas	x		x										154,00
	Manejo de Accesos	x		x										100,30
	Manejo de residuos solidos	x							x					58,00
	Adecuación y recuperación de sitios de uso temporal	x							x	x				232,00
	Manejo de Fauna y Flora	x							x					348,00
	Plan de Gestios Social	x											x	200,00
	Capacitación de Personal	x											x	50,00
	Contratación de mano de obra no calificada	x											x	25,00
	Rescate Arqueologico	x			x									200,00
	Manejo de Hundimientos	x		x										100,00


Total Inversión Por Año

	INVERSIÓN AÑO 1 (SMLVD COP)	INVERSIÓN AÑO 2 (SMLVD COP)	INVERSIÓN AÑO 3 (SMLVD COP)	TOTAL INVERSIÓN PERÍODO EXPLORATORIO EXPLORATORIO (SMLVD COP)
1. Actividades Exploratorias	3778,00	18490,00	348,00	22616,00
2. Aspectos ambientales Etapa de Exploración	706,70	706,70	706,70	2120,10
TOTALES	4484,70	19196,70	1054,70	24736,10

Nombre: _____
Profesión: Geólogo Matricula No.: 1387

JUAN CARLOS ZUNIGA VERA

1387 CPB.



CONSEJO PROFESIONAL
DE GEOLOGIA

MATRICULA PROFESIONAL 1387

JUAN CARLOS
ZUNIGA VERA

CC 91.236.986

BUCA RAMANGA

LM. D4183

DM 32

O.S. A+



[Signature]
PRESIDENTE DEL CONSEJO

[Signature]
FIRMA DEL GEOLOGO

Este carné es personal e intransferible y se expide de conformidad con el artículo 20 de la Ley 24 de 1974. El Consejo Profesional de Geología solicita a las autoridades y a la ciudadanía prestar su colaboración como Geólogo portador del presente carné para el cumplimiento de sus labores. En caso de encontrar este carné, agradecemos devolverlo a la siguiente dirección:


INGEOMINAS Diagonal 53 No 34-53 Tel. 2221811
SANTAFE DE BOGOTA D.C. COLOMBIA

 AGENCIA NACIONAL DE MINERÍA	ATENCION Y SERVICIOS A MINEROS Y A GRUPOS DE INTERES	CÓDIGO: MIS7-P-001-F-002
	SOLICITUD DE COPIAS	VERSIÓN: 2
		Página 1 de 2

SOLICITUD DE COPIAS

Código expediente:

RFO-15171

Ra

 Radicado 20185500659802 Fecha 11/16/2018 02:46 PM
 Folios 1 Anexos 0 Expediente Minero RFO-15171
 Asunto SOLICITUD DE COPIAS
 Destino 212 - Grupo de Información y Atención al Minero
 Cantidad Desc.

Número de folios:

Todo el expediente

Nombre completo del solicitante:

Neider Rojas Beltrán

Cédula de Ciudadanía: 1018466269 de: Bogotá

Ciudad y dirección:

Bogotá, Carrera 15 No. 124-91 Oficina 602

Teléfonos: 2130577 Correo electrónico: neider.rojasdestudgundawm.com

IMPORTANTE: El valor de la reproducción de documentos será de acuerdo con la Resolución expedida por la Entidad.

Bogotá, noviembre 2018



Radicado 20185500670462 Fecha 11/30/2018 03:09 PM
Folios 7 Anexos 0 Expediente Minero RFO-15171
Asunto SOLICITUD OPOSICION ADMINISTRATIVA
Destino 210 - Grupo de Contratacion Minera
Cantidad Desc.

Doctora
MARÍA BEATRIZ VENCE ZABALETA
Gerente de Contratación y Titulación
Agencia Nacional de Minería
CIUDAD

Asunto: Solicitud oposición administrativa.
Referencia: Expediente RFO-15171.

Respetada Doctora,

En mi calidad de representante legal de la sociedad METALS CONSULTING S.A.S. identificada con el NIT 900897635-0, titular del expediente de la solicitud vigente de contrato de concesión SFE-08041, me dirijo respetuosamente ante ustedes para manifestar lo siguiente:


1. El 26 de junio de 2008, INGEOMINAS suscribió con la sociedad MINEROS S.A., contrato de concesión minera No. FAJ-092, para la explotación de minerales de oro y sus concentrados, en los municipios de Palocabildo y Falan departamento del Tolima, esta actuación se inscribió en el Catastro Minero el 03 de julio de 2008.
2. El 24 de junio de 2016, la empresa MINERA VETAS, presento solicitud de contrato de concesión minera, amparada bajo la placa No. RFO-15171, para la explotación de minerales de oro y sus concentrados, en el municipio de Falan departamento del Tolima. Fecha en la cual el área de interés se encontraba ocupada por el polígono del título FAJ-092.
3. Por la terminación del título FAJ-092, la Gerencia de Catastro y Registro Minero procedió a realizar la desanotación del polígono el 09 de junio de 2017, dejando el área libre para contratar a partir del 10 de junio de 2017.
4. El 14 de junio de 2017, la sociedad METALS CONSULTING S.A.S., presento solicitud de contrato de concesión minera amparada bajo la placa SFE-08041, para la explotación de minerales de oro y sus concentrados, en los municipios de Palocabildo y Falan departamento del Tolima. Toda vez que en esa fecha el área del título FAJ-092 ya se encontraba libre para contratar.

5. El artículo 299¹ de la Ley 685 de 2001, faculta a quien tenga solicitudes sobre la misma área vigente para presentar la oposición administrativa.
6. De igual manera el artículo 300 de Ley 685 de 2001 dispuso: *"Exclusión de propuestas. La autoridad concedente, previa la verificación en el Registro Minero Nacional, ordenará, de oficio, modificar la propuesta si la superposición de que trata el artículo anterior fuere parcial. En este caso, el área del contrato quedará reducida al área libre, sea cual fuere su forma y extensión. Si la superposición fuere total, ordenará el archivo de la propuesta."*

Ya que al momento de la presentación, no tenía área libre para contratar, porque el título FAJ-092 aún estaba inscrito en el registro minero nacional, manifiesto mi oposición administrativa a la celebración del contrato de concesión minera **RFO-15171** y respetuosamente solicito a la Agencia Nacional de Minería para que proceda a dar aplicación a lo dispuesto por el artículo 300 de la Ley 685 de 2001 archivando la solicitud de la referencia.

Agradezco la atención prestada y pronta respuesta,

Sin otro particular



JOSÉ MANUEL CELY RODRÍGUEZ

Representante legal METALS CONSULTING S.A.S.

Anexos: *esd : joscely@yahoo.com*
Dir : CRA. 14 # 93-40 of 2012.BTA.

- Copia de Cámara de Comercio de la sociedad METALS CONSULTING S.A.S., que me acredita como representante legal.
- Copia de Cédula de Ciudadanía.
- Copia del reporte de las anotaciones en el RMN de terminación de títulos expedido por la Gerencia de Catastro y Registro Minero, donde se deja constancia que el área del título FAJ-092 se liberó el 09 de julio de 2017.

¹ Artículo 299 Oposiciones administrativas. Durante el proceso gubernativo de minas, desde la presentación de la propuesta hasta el vencimiento del término señalado en el artículo 275 de este Código, únicamente se podrán oponer a la celebración del contrato de concesión, acompañando las pruebas que fundamenten su petición:

a) Quien tenga un título vigente sobre todo o parte del área solicitada, referente a los mismos minerales;
b) Quien tenga sobre la misma área una propuesta anterior, también vigente.



CAMARA DE COMERCIO DE BOGOTA

SEDE VIRTUAL

CODIGO VERIFICACION: A189802684E2EB

30 DE NOVIEMBRE DE 2018 HORA 13:18:14

AA18980268 PAGINA: 1 de 3

"EL PRIMER JUEVES HÁBIL DE DICIEMBRE DE ESTE AÑO SE ELEGIRÁ JUNTA DIRECTIVA DE LA CÁMARA DE COMERCIO DE BOGOTÁ. LA INSCRIPCIÓN DE LISTAS DE CANDIDATOS DEBE HACERSE DURANTE LA SEGUNDA QUINCENA DEL MES DE OCTUBRE.

PARA INFORMACIÓN DETALLADA PODRÁ COMUNICARSE AL TELÉFONO 5941000 EXT. 2597 O DIRIGIRSE A LA SEDE PRINCIPAL, A LAS SEDES AUTORIZADAS PARA ESTE EFECTO, O A TRAVÉS DE LA PÁGINA WEB WWW.CCB.ORG.CO"

ESTE CERTIFICADO FUE GENERADO ELECTRÓNICAMENTE Y CUENTA CON UN CODIGO DE VERIFICACIÓN QUE LE PERMITE SER VALIDADO SOLO UNA VEZ, INGRESANDO A WWW.CCB.ORG.CO

RECUERDE QUE ESTE CERTIFICADO LO PUEDE ADQUIRIR DESDE SU CASA U OFICINA DE FORMA FÁCIL, RÁPIDA Y SEGURA EN WWW.CCB.ORG.CO

PARA SU SEGURIDAD DEBE VERIFICAR LA VALIDEZ Y AUTENTICIDAD DE ESTE CERTIFICADO SIN COSTO ALGUNO DE FORMA FÁCIL, RÁPIDA Y SEGURA EN WWW.CCB.ORG.CO/CERTIFICADOSELECTRONICOS/

CERTIFICADO DE EXISTENCIA Y REPRESENTACION LEGAL O INSCRIPCION DE DOCUMENTOS.

LA CAMARA DE COMERCIO DE BOGOTA, CON FUNDAMENTO EN LAS MATRICULAS E INSCRIPCIONES DEL REGISTRO MERCANTIL

CERTIFICA:

NOMBRE : MINERAL EXPLORATION & TARGETING CONSULTING SAS

SIGLA : METALS CONSULTING SAS

N.I.T. : 900897635-0 ADMINISTRACION : DIRECCION SECCIONAL DE IMPUESTOS DE BOGOTA

DOMICILIO : BOGOTA D.C.

CERTIFICA:

MATRICULA NO: 02623446 DEL 9 DE OCTUBRE DE 2015

CERTIFICA:

RENOVACION DE LA MATRICULA :25 DE MAYO DE 2018

ULTIMO AÑO RENOVADO : 2018

ACTIVO TOTAL : 30,432,061

TAMAÑO EMPRESA : MICROEMPRESA

CERTIFICA:

DIRECCION DE NOTIFICACION JUDICIAL : CR 14 NO. 93 40 OF 202

MUNICIPIO : BOGOTA D.C.

EMAIL DE NOTIFICACION JUDICIAL : joscely@yahoo.com

DIRECCION COMERCIAL : CR 14 NO. 93 40 OF 202

MUNICIPIO : BOGOTA D.C.

EMAIL COMERCIAL : joscely@yahoo.com

CERTIFICA:

CONSTITUCION: QUE POR DOCUMENTO PRIVADO NO. sin num DE ASAMBLEA DE ACCIONISTAS DEL 8 DE OCTUBRE DE 2015, INSCRITA EL 9 DE OCTUBRE DE 2015 BAJO EL NUMERO 02026611 DEL LIBRO IX, SE CONSTITUYO LA SOCIEDAD COMERCIAL DENOMINADA MINERAL EXPLORATION & TARGETING CONSULTING SAS.

CERTIFICA:

VIGENCIA: QUE EL TERMINO DE DURACION DE LA SOCIEDAD ES INDEFINIDO

CERTIFICA:

OBJETO SOCIAL: LA SOCIEDAD TENDRÁ COMO OBJETO LA EXPLORACIÓN, EXPLOTACIÓN, BENEFICIO, ENRIQUECIMIENTO, TRANSFORMACIÓN, TRANSPORTE Y COMERCIALIZACIÓN, EN MERCADOS NACIONALES Y EXTRANJEROS, DE TODO TIPO DE MINERALES Y SUS PRODUCTOS DERIVADOS. LA OBTENCIÓN DE TÍTULOS MINEROS Y EL EJERCICIO DE TODOS LOS DERECHOS Y OBLIGACIONES DERIVADOS DE LOS MISMOS, SU NEGOCIACIÓN Y DEMÁS ATRIBUCIONES ESTABLECIDAS EN LA LEY MINERA COLOMBIANA A FAVOR DE LOS BENEFICIARIOS DE DICHOS TÍTULOS Y DE QUIENES BENEFICIAN Y TRANSFORMAN MINERALES. LA SOCIEDAD PODRÁ DESARROLLAR PARA EL CUMPLIMIENTO DE SU OBJETO SOCIAL, LAS SIGUIENTES ACTIVIDADES: 1. TRAMITAR, OBTENER Y MANTENER TODO TIPO DE LICENCIAS, PERMISOS, AUTORIZACIONES Y CONCESIONES, NECESARIOS O CONVENIENTES, POR PARTE DE LAS AUTORIDADES COMPETENTES PARA LA OBTENCIÓN Y EL EJERCICIO DE DERECHOS MINEROS Ó DE LOS TÍTULOS MINEROS. 2. NEGOCIAR CON TERCEROS LA ADQUISICIÓN O LA VENTA DE DERECHOS MINEROS, MEDIANTE LA COMPRA O VENTA DE TÍTULOS MINEROS YA EXISTENTES O LA OPERACIÓN DE MINAS PROPIAS POR PARTE DE TERCEROS O DE MINAS DE TERCEROS POR PARTE DE LA SOCIEDAD. 3. SERVIR DE PROVEEDORA DE MATERIAS PRIMAS CUANDO SE REQUIERA ACTUAR ASÍ ANTE TERCEROS, SOCIOS O INTERESADOS EN LOS PROYECTOS, Ó CUALQUIER OTRA QUE REQUIERA MINERALES EN SU PROCESO PRODUCTIVO. 4. CELEBRAR TODA CLASE DE CONTRATOS DE SERVICIOS, DE SUMINISTRO Y NEGOCIACIONES CON PROVEEDORES Y COMERCIALIZADORES DE BIENES. 5. ADQUIRIR, ENAJENAR, GRAVAR, ADMINISTRAR, DAR O TOMAR EN ARRENDAMIENTO O A CUALQUIER TITULO, TODA CLASE DE EQUIPOS, MAQUINARIAS, REPUESTOS, HERRAMIENTAS E IMPLEMENTOS NECESARIOS PARA EL DESARROLLO DE PROYECTOS MINEROS. 6. TRAMITAR Y OBTENER TODO TIPO DE PERMISOS, LICENCIAS, AUTORIZACIONES Y CONCESIONES NECESARIAS O CONVENIENTES PARA LA OBTENCIÓN Y EL EJERCICIO DE DERECHOS RELACIONADOS CON LA CONSTRUCCIÓN Y OPERACIÓN DE TODO MEDIO DE TRANSPORTE O INFRAESTRUCTURA LOGÍSTICA REQUERIDA PARA EL BUEN DESARROLLO DEL OBJETO SOCIAL. 7. PARTICIPAR COMO SOCIO O MIEMBRO DE OTRAS SOCIEDADES, ASOCIACIONES, ENTIDADES SIN ÁNIMO DE LUCRO, UNIONES TEMPORALES O CONSORCIOS, QUE ADELANTEN ACTIVIDADES EMPRESARIALES SIMILARES O COMPLEMENTARIAS. 8. EXPLORAR Y EXPLOTAR PROYECTOS EN EL TERRITORIO NACIONAL Ó EXTRANJERO. 9. EXPLORAR, EXPLOTAR, TRANSFORMAR, TRANSPORTAR, COMERCIALIZAR Y DISTRIBUIR MINERALES, ELEMENTOS Y MATERIAS PRIMAS NECESARIAS PARA LA INDUSTRIA MINERA, 10. EXPLOTAR YACIMIENTOS MINERALES, TRANSFORMAR, TRANSPORTAR, COMERCIALIZAR Y DISTRIBUIR LAS MATERIAS PRIMAS NECESARIAS PARA LA PRODUCCIÓN DE MINERALES, E INSTALAR, MONTAR, Y EXPLOTAR PLANTAS PARA PRODUCIR Y COMERCIALIZAR MINERALES. 11. COMPRAR, VENDER, IMPORTAR Y EXPORTAR CUALQUIER CLASE DE ARTÍCULOS Y MERCADERÍAS RELACIONADOS CON LOS FINES INDICADOS EN LOS LITERALES 1) AL 10) ANTERIORES. 12. COMPRAR O ADQUIRIR EL DERECHO AL USO DE TODA CLASE DE CONCESIONES, PRIVILEGIOS Y PATENTES QUE SEAN CONVENIENTES PARA EL MEJOR DESARROLLO DE LOS FINES INDICADOS EN LOS NUMERALES 1) AL 10) ANTERIORES. 13. ADQUIRIR LA PROPIEDAD O CUALQUIERA CLASE DE DERECHOS SOBRE INMUEBLES, MAQUINARIAS Y OTROS BIENES MUEBLES, ENAJENAR AQUELLOS QUE POR CUALQUIER CAUSA DEJE DE NECESITAR O NO LE CONVENGAN Y HACER LAS CONSTRUCCIONES Y MONTAJES QUE SEAN NECESARIOS O CONVENIENTES PARA SUS OPERACIONES Y PARA EL

DESARROLLO DEL OBJETO SOCIAL DE LA SOCIEDAD. 14. ADQUIRIR BIENES DE CUALQUIER CLASE, RAÍCES O MUEBLES, PARA INVERTIR EN ELLOS SUS FONDOS DISPONIBLES DE RESERVA, PREVISIÓN U OTROS O ENAJENAR CUALQUIERA DE ESTOS BIENES QUE HUBIERE ADQUIRIDO. 15. CELEBRAR TODA CLASE DE CONTRATOS PARA OBTENER AYUDA TÉCNICA Y DE INGENIERÍA NECESARIA PARA SUS OPERACIONES Y PARA EL MEJOR DESARROLLO DEL OBJETO SOCIAL DE LA COMPAÑÍA 16. ESTABLECER DENTRO DEL PAÍS Y EL EXTRANJERO AGENCIAS, SUCURSALES Y FILIALES TÉCNICAS O COMERCIALES Y ACEPTAR REPRESENTACIONES NACIONALES O EXTRANJERAS. 17. SUSCRIBIR ACCIONES O INTERESARSE DE CUALQUIER OTRA FORMA DE EMPRESAS O NEGOCIOS QUE DEN POR RESULTADO ABRIRLE MERCADOS A LOS ARTÍCULOS QUE PRODUZCA O FACILITARLE SUS OPERACIONES. LA SOCIEDAD PODRÁ INCORPORAR A ELLA OTRA U OTRAS QUE PERSIGAN FINALIDADES IGUALES O SEMEJANTES. 18. TAMBIÉN PODRÁ LA SOCIEDAD OCUPARSE DE CUALQUIER OTRO NEGOCIO LÍCITO PARA LLEVAR A CABO, EN FORMA INDIVIDUAL O ASOCIADA, TODA CLASE DE ACTIVIDADES DE LA INDUSTRIA MINERA, ESPECIALMENTE LA EXPLORACIÓN, EXPLOTACIÓN, BENEFICIO, PRODUCCIÓN, TRANSPORTE, COMERCIALIZACIÓN Y DISTRIBUCIÓN DE SUSTANCIA MINERALES METÁLICAS O NO, ASÍ COMO LA COMPRA Y VENTA DE BIENES Y PRODUCTOS, IMPORTACIÓN, EXPORTACIÓN, PRESTACIÓN DE SERVICIOS, ALQUILER DE EQUIPOS Y MAQUINARIAS, APOYO LOGÍSTICO, ASESORÍA Y CONSULTORÍA, ABASTECIMIENTO DE INSUMOS Y SERVICIOS AFINES Y LAS DEMÁS ACTIVIDADES CONEXAS O COMPLEMENTARIAS, REQUERIDAS PARA EL CABAL DESARROLLO DE SUS FINES, SEAN ESTAS CONSIDERADAS MINERAS O NO, O EN AQUELLAS OTRAS QUE EXPRESAMENTE DECIDAN REALIZAR POR ACUERDO DE SU ASAMBLEA GENERAL DE ACCIONISTAS. 19. EN DESARROLLO DEL OBJETO SOCIAL, LA SOCIEDAD PODRÁ EMITIR Y COLOCAR BONOS Y OTROS VALORES, PREVIA AUTORIZACIÓN DE LAS AUTORIDADES COMPETENTES; TOMAR O DAR DINERO EN PRÉSTAMO, DAR EN GARANTÍA SUS BIENES MUEBLES O INMUEBLES CON LAS LIMITACIONES INDICADAS EN LOS PRESENTES ESTATUTOS, OTORGAR Y RECIBIR TODA CLASE DE TÍTULOS VALORES Y EN GENERAL NEGOCIARLOS DE CONFORMIDAD CON LA LEGISLACIÓN VIGENTE, O CELEBRAR CUANTOS ACTOS O CONTRATOS SE RELACIONEN DIRECTAMENTE CON LAS OPERACIONES QUE FORMA EL OBJETO SOCIAL TAL COMO QUEDA INDICADO, COMO TAMBIÉN TODA CLASE DE OPERACIONES INDUSTRIALES O COMERCIALES QUE CONVENGAN A LOS FINES SOCIALES. 20. EFECTUAR EL CONTROL DE CALIDAD, INSPECCIÓN, MEDICIÓN, PRUEBA Y ENSAYO, EXPERIMENTACIÓN Y REPORTE DE RESULTADOS DE COMPOSICIÓN QUÍMICA, PROPIEDADES FÍSICAS, MECÁNICAS Y PRUEBAS NO DESTRUCTIVAS A LAS MATERIAS PRIMAS, INSUMOS, MATERIALES, CORRESPONDIENTES AL SECTOR MINERO. 21. LA SOCIEDAD PODRÁ ENTRAR A FORMAR COMPAÑÍAS CIVILES O COMERCIALES DE CUALQUIER TIPO, ADQUIRIRLAS, INGRESAR COMO SOCIA A LAS YA CONSTITUIDAS O HACER ACUERDOS DE COLABORACIÓN EMPRESARIAL, SIEMPRE QUE RESULTARE CONVENIENTE PARA SUS INTERESES Y/O OPERACIONES. 22. LA SOCIEDAD PODRÁ ACTUAR COMO CONTRATISTA, CONSTRUCTOR, CONSULTOR, INTERVENTOR, DISEÑADOR O PROYECTISTA DE OBRAS CIVILES O DE OTRO GÉNERO, ANTE CUALQUIER ENTIDAD PÚBLICA O PRIVADA. 23. LA SOCIEDAD

PODRÁ REALIZAR ACTIVIDADES RELACIONADAS CON LA INDUSTRIA MINERA PARA UTILIZARLA EN SU ACTIVIDAD, O PARA REALIZAR ACTIVIDADES DE TRANSMISIÓN, DISTRIBUCIÓN O COMERCIALIZACIÓN DE DICHA INDUSTRIA, DE CONFORMIDAD CON LAS LEYES ESPECIALES Y LOS PERMISOS REQUERIDOS APLICABLES A ESTA ACTIVIDAD. 24. LA SOCIEDAD PODRÁ REALIZAR ACTIVIDADES RELACIONADAS CON LOGÍSTICA, APOYO LOGÍSTICO, ASESORÍA Y CONSULTORÍA, EN LO QUE REFIERE A ACTIVIDADES QUE DESARROLLAN SU OBJETO SOCIAL, Ó DERIVADAS DE SU EXPERIENCIA EMPRESARIAL E INDUSTRIAL, Ó LA QUE SE DESPRENDA DE FINES COMERCIALES.

CERTIFICA:

ACTIVIDAD PRINCIPAL:

0990 (ACTIVIDADES DE APOYO PARA OTRAS ACTIVIDADES DE EXPLOTACION DE MINAS Y)

ACTIVIDAD SECUNDARIA:

0722 (EXTRACCION DE ORO Y OTROS METALES PRECIOSOS)

CERTIFICA:

CAPITAL:

** CAPITAL AUTORIZADO **

VALOR : \$5,000,000,000.00
NO. DE ACCIONES : 500,000.00
VALOR NOMINAL : \$10,000.00

** CAPITAL SUSCRITO **

VALOR : \$100,000,000.00
NO. DE ACCIONES : 10,000.00
VALOR NOMINAL : \$10,000.00

** CAPITAL PAGADO **

VALOR : \$100,000,000.00
NO. DE ACCIONES : 10,000.00
VALOR NOMINAL : \$10,000.00

CERTIFICA:

REPRESENTACIÓN LEGAL: LA REPRESENTACIÓN LEGAL DE LA SOCIEDAD POR ACCIONES SIMPLIFICADA ESTARÁ A CARGO DE UNA PERSONA NATURAL O JURÍDICA, ACCIONISTA O NO, QUIEN TENDRÁ SUPLENTE, DESIGNADO PARA UN TÉRMINO DE TRES AÑOS POR LA ASAMBLEA GENERAL DE ACCIONISTAS.

CERTIFICA:

** NOMBRAMIENTOS **

QUE POR ACTA NO. 3 DE ASAMBLEA DE ACCIONISTAS DEL 25 DE MAYO DE 2018, INSCRITA EL 25 DE MAYO DE 2018 BAJO EL NUMERO 02343621 DEL LIBRO IX, FUE (RON) NOMBRADO (S):

NOMBRE	IDENTIFICACION
REPRESENTANTE LEGAL CELY RODRIGUEZ JOSE MANUEL	C.C. 000000007172482
QUE POR DOCUMENTO PRIVADO NO. sin num DE ASAMBLEA DE ACCIONISTAS DEL 8 DE OCTUBRE DE 2015, INSCRITA EL 9 DE OCTUBRE DE 2015 BAJO EL NUMERO 02026611 DEL LIBRO IX, FUE (RON) NOMBRADO (S):	

NOMBRE	IDENTIFICACION
PRIMER SUPLENTE DEL REPRESENTANTE LEGAL ALFONSO ROA RAFAEL ANTONIO	C.C. 000000004268893

CERTIFICA:

FACULTADES DEL REPRESENTANTE LEGAL: LA SOCIEDAD SERÁ GERENCIADA, ADMINISTRADA Y REPRESENTADA LEGALMENTE ANTE TERCEROS POR EL REPRESENTANTE LEGAL Y UN PRIMER SUPLENTE, QUIENES NO TENDRÁN RESTRICCIONES DE CONTRATACIÓN POR RAZÓN DE LA NATURALEZA NI DE LA CUANTÍA DE LOS ACTOS QUE CELEBREN. POR LO TANTO, SE ENTENDERÁ QUE EL



CAMARA DE COMERCIO DE BOGOTA

SEDE VIRTUAL

CODIGO VERIFICACION: A189802684E2EB

30 DE NOVIEMBRE DE 2018 HORA 13:18:14

AA18980268

PAGINA: 3 de 3

REPRESENTANTE LEGAL Y SU SUPLENTE PODRÁN CELEBRAR O EJECUTAR TODOS LOS ACTOS Y CONTRATOS COMPRENDIDOS EN EL OBJETO SOCIAL O QUE SE RELACIONEN DIRECTAMENTE CON LA EXISTENCIA Y EL FUNCIONAMIENTO DE LA SOCIEDAD. EL REPRESENTANTE LEGAL Y SU SUPLENTE SE ENTENDERÁN INVESTIDOS DE LOS MÁS AMPLIOS PODERES PARA ACTUAR EN TODAS LAS CIRCUNSTANCIAS EN NOMBRE DE LA SOCIEDAD, CON EXCEPCIÓN DE AQUELLAS FACULTADES QUE, DE ACUERDO CON LOS ESTATUTOS, SE HUBIEREN RESERVADO LOS ACCIONISTAS. EN LAS RELACIONES FRENTE A TERCEROS, LA SOCIEDAD QUEDARÁ OBLIGADA POR LOS ACTOS Y CONTRATOS CELEBRADOS POR EL REPRESENTANTE LEGAL. LE ESTÁ PROHIBIDO AL REPRESENTANTE LEGAL Y A LOS DEMÁS ADMINISTRADORES DE LA SOCIEDAD, POR SÍ O POR INTERPUESTA PERSONA, OBTENER BAJO CUALQUIER FORMA O MODALIDAD JURÍDICA PRÉSTAMOS POR PARTE DE LA SOCIEDAD U OBTENER DE PARTE DE LA SOCIEDAD AVAL, FIANZA O CUALQUIER OTRO TIPO DE GARANTÍA DE SUS OBLIGACIONES PERSONALES.

CERTIFICA:

DE CONFORMIDAD CON LO ESTABLECIDO EN EL CODIGO DE PROCEDIMIENTO ADMINISTRATIVO Y DE LO CONTENCIOSO ADMINISTRATIVO Y DE LA LEY 962 DE 2005, LOS ACTOS ADMINISTRATIVOS DE REGISTRO AQUI CERTIFICADOS QUEDAN EN FIRME DIEZ (10) DIAS HABILES DESPUES DE LA FECHA DE LA CORRESPONDIENTE ANOTACION. SIEMPRE QUE NO SEAN OBJETO DE RECURSO. (LOS SABADOS NO SON TENIDOS EN CUENTA COMO DIAS HABILES PARA LA CAMARA DE COMERCIO DE BOGOTA

*** EL PRESENTE CERTIFICADO NO CONSTITUYE PERMISO DE ***
*** FUNCIONAMIENTO EN NINGUN CASO ***

INFORMACION COMPLEMENTARIA

LOS SIGUIENTES DATOS SOBRE PLANEACION DISTRITAL SON INFORMATIVOS
FECHA DE ENVIO DE INFORMACION A PLANEACION DISTRITAL : 28 DE MAYO DE 2018

SEÑOR EMPRESARIO, SI SU EMPRESA TIENE ACTIVOS INFERIORES A 30.000 SMLMV Y UNA PLANTA DE PERSONAL DE MENOS DE 200 TRABAJADORES, USTED TIENE DERECHO A RECIBIR UN DESCUENTO EN EL PAGO DE LOS PARAFISCALES DE 75% EN EL PRIMER AÑO DE CONSTITUCION DE SU EMPRESA, DE 50% EN EL SEGUNDO AÑO Y DE 25% EN EL TERCER AÑO. LEY 590 DE 2000 Y DECRETO 525 DE 2009.

RECUERDE INGRESAR A www.supersociedades.gov.co PARA VERIFICAR SI SU EMPRESA ESTA OBLIGADA A REMITIR ESTADOS FINANCIEROS. EVITE SANCIONES.

** ESTE CERTIFICADO REFLEJA LA SITUACION JURIDICA DE LA **
** SOCIEDAD HASTA LA FECHA Y HORA DE SU EXPEDICION... **

EL SECRETARIO DE LA CAMARA DE COMERCIO,
VALOR : \$ 5,500

PARA VERIFICAR QUE EL CONTENIDO DE ESTE CERTIFICADO CORRESPONDA CON LA
INFORMACION QUE REPOSA EN LOS REGISTROS PUBLICOS DE LA CAMARA DE
COMERCIO DE BOGOTA, EL CODIGO DE VERIFICACION PUEDE SER VALIDADO POR
SU DESTINATARIO SOLO UNA VEZ, INGRESANDO A WWW.CCB.ORG.CO

ESTE CERTIFICADO FUE GENERADO ELECTRONICAMENTE CON FIRMA DIGITAL Y
CUENTA CON PLENA VALIDEZ JURIDICA CONFORME A LA LEY 527 DE 1999.

FIRMA MECANICA DE CONFORMIDAD CON EL DECRETO 2150 DE 1995 Y LA
AUTORIZACION IMPARTIDA POR LA SUPERINTENDENCIA DE INDUSTRIA Y
COMERCIO, MEDIANTE EL OFICIO DEL 18 DE NOVIEMBRE DE 1996.

Constante Penta A.

REPUBLICA DE COLOMBIA
IDENTIFICACION PERSONAL
CEDULA DE CIUDADANIA

NUMERO 7.172.482

CELY RODRIGUEZ

APELLIDOS

JOSE MANUEL

NOMBRES

FIRMA



IMPORTE DERECHO

FECHA DE NACIMIENTO 31-DIC-1976

TUNJA
(BOYACA)

LUGAR DE NACIMIENTO

1.74

ESTATURA

B+

G.S. RH

M

SEXO

11-ABR-1995 TUNJA

FECHA Y LUGAR DE EXPEDICION

REGISTRADOR NACIONAL
CARLOS ABEL SANCHEZ TORRES



A 0728200-00214807-41 0007172482-20100215

0020906543A 2

27758121

Expediente	Autoridad Competente	Departamento - Municipio
LFT-15461	AGENCIA NACIONAL DE MINERIA	BOYACA - JENESANO
		BOYACA - RAMIRIQUÍ
NEO-08291	AGENCIA NACIONAL DE MINERIA	HUILA - LA PLATA
		CAUCA - PÁEZ (Belalcázar)
FAJ-092	AGENCIA NACIONAL DE MINERIA	TOLIMA - FALAN
		TOLIMA - PALOCABILDO
17319	AGENCIA NACIONAL DE MINERIA	BOYACA - TUTA
		BOYACA - PAIPA
KGN-14391	AGENCIA NACIONAL DE MINERIA	CAQUETA - PUERTO RICO
REJ-08101	AGENCIA NACIONAL DE MINERIA	CASANARE - TAURAMENA
RCB-09181	AGENCIA NACIONAL DE MINERIA	CASANARE - MONTERREY
GCB-145	AGENCIA NACIONAL DE MINERIA	NARIÑO - ARBOLEDA (Berruecos)
ELM-153	AGENCIA NACIONAL DE MINERIA	HUILA - NEIVA
ODA-09281	AGENCIA NACIONAL DE MINERIA	SANTANDER - EL CARMEN

ACUSE DE RECIBO

En atención al documento con fecha **11/30/2018**, presentado por usted ante la Agencia Nacional de Minería (ANM) con radicación **20185500670462** del día **11/30/2018**, con asunto **SOLICITUD OPOSICION ADMINISTRATIVA RFO-15171** y **7** folios, en la ciudad **BOGOTÁ**

SE LE INFORMA QUE:

La ANM le hace devolución de dicho documento en físico, exceptuando los planos (si aplica) conforme la Resolución 40600 de del Ministerio de Minas y Energía, toda vez que ha sido digitalizado de conformidad con las directrices establecidas por la Agencia Nacional de Minería para la implementación del Expediente Minero Digital; por lo cual el precitado documento ya hace parte expediente minero correspondiente en el Sistema de Gestión Documental de la ANM, el cual podrá ser consultado y/o solicitado usted en cualquier momento ante la Autoridad Minera en formato Digital.

Por lo anterior, no se hace necesario que lo presente nuevamente ante la ANM, puesto que la Entidad ya acusó su recibo mediar radicado N° **20185500670462** y procederá al trámite correspondiente en los términos establecidos por la ley.

Nota: Para los casos en que la entrega haya sido fallida o no hubiera sido posible por no existir dirección del remitente, queda documento en el expediente como evidencia de la intención de entrega por parte de la Agencia Nacional de Minería.

<input type="checkbox"/>	falta de dirección de envío	<input type="checkbox"/>	envío fallido
--------------------------	-----------------------------	--------------------------	---------------

*Ley 527 de 1999 - Artículo 8º. Original. Cuando cualquier norma requiera que la información sea presentada y conservada en su forma original, ese requisito quedará satisfecho con un mensaje de datos, si: a) Existe alguna garantía confiable de que se ha conservado la integridad de la información a partir del momento en que se generó por primera vez en su forma definitiva, como mensaje de datos o en alguna otra forma; b) De requerirse que la información sea presentada, si dicha información puede ser mostrada a la persona que se deba presentar. Lo dispuesto en este artículo tanto al requisito establecido en cualquier norma constituye una obligación, como si las normas simplemente prevén consecuencias en el caso de que la información no sea presentada o conservada en su forma original.

*Ley 527 de 1999 - Artículo 9º. Integridad de un mensaje de datos. Para efectos del artículo anterior, se considerará que la información consignada en un mensaje de datos es íntegra, si ésta ha permanecido completa e inalterada, salvo la adición de algún endoso o de algún cambio que sea al proceso de comunicación, archivo o presentación. El grado de confiabilidad requerido, será determinado a la luz de los fines para los que se generó la información y de todas las circunstancias relevantes del caso.

*Ley 527 de 1999 - Artículo 10º. Admisibilidad y fuerza probatoria de los mensajes de datos. Los mensajes de datos serán admisibles como medios de prueba y su fuerza probatoria es la otorgada en las disposiciones del Capítulo VIII del Título XIII, Sección Tercera, Libro Segundo del Procedimiento Civil. En toda actuación administrativa o judicial, no se negará eficacia, validez o fuerza obligatoria y probatoria a todo tipo de información en forma de un mensaje de datos, por el sólo hecho que se trate de un mensaje de datos o en razón de no haber sido presentado en original.

Falan departamento del Tolima, esta actuación se inscribió en el Catastro Minero el 03 de julio de 2008.

2. El 24 de junio de 2016, la empresa MINERA VETAS, presento solicitud de contrato de concesión minera, amparada bajo la placa No. RFO-15171, para la explotación de minerales de oro y sus concentrados, en el municipio de Falan departamento del Tolima. Fecha en la cual el área de interés se encontraba ocupada por el polígono del título FAJ-092.
3. Por la terminación del título FAJ-092, la Gerencia de Catastro y Registro Minero procedió a realizar la desanotación del polígono el 09 de junio de 2017, dejando el área libre para contratar a partir del 10 de junio de 2017.
4. El 14 de junio de 2017, la sociedad METALS CONSULTING S.A.S., presento solicitud de contrato de concesión minera amparada bajo la placa SFE-08041, para la explotación de minerales de oro y sus concentrados, en los municipios de Palocabildo y Falan departamento del Tolima. Toda vez que en esa fecha el área del título FAJ-092 ya se encontraba libre para contratar.



Radicado ANM No: 20192120464661

Bogotá, 22-03-2019 15:39 PM

Señor:

JUAN CAMILO CARDONA VALDERRAMA

Email: gerencia@cavalasesores.com

Teléfono: 4030610

Celular: N/A

Dirección: Calle 14 No. 30 -205 El poblado- Las Lomas

País: COLOMBIA

Departamento: ANTIOQUIA

Municipio: MEDELLÍN

Asunto: Respuesta solicitud de copias

Cordial saludo,

En atención a su solicitud identificada con radicado No. 20199020378432 nos permitimos dar respuesta, dentro de la oportunidad legal para ello, en los siguientes términos:

De conformidad a lo señalado por la Resolución No. 1103 de 29 de diciembre de 2016, en lo referente al trámite de reproducción de los documentos que reposan en la entidad, tenemos:

Artículo 01. Establecer el valor de la fotocopia simple, fotocopia auténtica y su transformación en medio digital así:

REPRODUCCIÓN DE DOCUMENTOS	VALOR INCLUIDO IVA
Fotocopia simple (Por cada folio solicitado)	\$200
Fotocopia auténtica (Por cada folio solicitado)	\$1.200
Transformación de página física en formato digital (Por cada folio solicitado)	\$100
Grabación de la información en CD	\$350
Grabación de la información en DVD	\$450

Los pagos por los mencionados conceptos se realizarán a través de pago en línea dispuesto en la página web de la Agencia Nacional de Minería en el Menú de "Trámites y Servicios", módulo de "Trámites en Línea".




Radicado ANM No: 20192120464661

Por lo anterior, se le informara cuantos folios debe cancelar por cada uno de los expediente, se aclara que la grabación de la información en CD cuesta \$350 y en DVD \$450 por folio, la transformación de la página física en formato digital cuesta \$100 por folio y para la entrega del archivo debe allegar memoria USB. Una vez allegue la consignación, se procederá a la entrega de las fotocopias.

EXPEDIENTE	FOLIOS
RFO-15171	115

De esta manera se da respuesta, no sin antes recordar que trabajamos para los usuarios y estamos dispuestos a atender cada una de las solicitudes, pues nuestro fin primordial es optimizar nuestro servicio.


Aydee Peña Gutierrez**GESTOR GRUPO DE INFORMACIÓN Y ATENCIÓN AL MINERO**

Anexos: "0".

Copia: "No aplica".

Elaboró: Margie Espitia - Contratista

Revisó: "No aplica".

Fecha de elaboración: 22-03-2019 15:39 PM

Número de radicado que responde: Según referencia.

Tipo de respuesta: Total

Archivado en: Expediente RFO-15171

Adriana Fournier. 11:04 AM.
87-03-19

Radicado	Radicado padre	Destinatario	Dirección	Municipio	Departamento	Medio envío
20192120464891	/	Jhon Alexander Sierra Moreno	Cra 7 No. 74-56 ofi 801	Bogotá	Bogotá	Físico
20192120464901	/	Angie Tatiana Martinez	Av 9 No. 180 A 02	Bogotá	Bogotá	Físico
20192120464831	/	Guillermo Leon Garcia Escalante	Calle 6 No. 3-18	Bogotá	Bogotá	Físico
20192120464781	/	Jhojan Nabat Gil Garcia	Dg 49 sur No.86-40	Bogotá	Bogotá	Físico
20192120464791	/	Hainson Cotes Ruiz	Cra 42 No.22 a 23 Ofi 404	Bogotá	Bogotá	Físico
20192120464801	/	Carlos Florez Mantas	Cra 3 No.56 a 09 AP 806	Bogotá	Bogotá	Físico
20192120464661	/	Juan Camilo Cardona Valderrama	Calle 14 No 30 -205 El Poblado	Antioquia	Medellín	Físico
20192120464721	/	Maria Isabel Reyes Gonzalez	Calle 22 Lote 6 Barrio La cumbre de San Martin	San Martin	Cesar	Físico
20192120464761	/	Luis Humberto Reyes Gonzalez	Calle 63 B No. 17 e 43 Barrio La Ceiba	Bucaramanga	Santander	Físico
20192120464701	/	Ruth Irene Paéz	Calle 7 No. 6-21	Muzo	Boyacá	Físico
20192120464681	/	Williamington Perez Velasquez	Cra 2 No.1 F 237 Local 16	Ubaté	Cundinamarca	Físico
20192120465461	/	Roger David Gallego Silva	Calle 115 No.9 B 16	Bogotá	Bogotá	Físico
20192120465441	/	Roger David Gallego Silva	Calle 115 No.9 B 16	Bogotá	Bogotá	Físico
20192120464911	/	Jhon Cristian Moreno Moreno	Cra 20 No. 45 a 69	Bogotá	Bogotá	Físico
20192120465051	/	Jhojan Nabat Gil Garcia	Dg 49 sur No.86-40	Bogotá	Bogotá	Físico
20192120465071	/	Eliecer José Gomez V.	Cra 8 a No. 106-51	Bogotá	Bogotá	Físico
20192120465081	/	Carlos Florez Mantas	Cra 3 No. 56 a 09 Ap 806	Bogotá	Bogotá	Físico
20192120465041	/	Luis Hernan Cadena Arango	Cra 56 No. 152-42 To 2 Apto 802	Bogotá	Bogotá	Físico
20192120465031	/	Williamington Perez Velasquez	Cra 2 No. 1 F 237 Local 16	Ubaté	Cundinamarca	Físico
20192120465341	/	Claudia Milena Vaca M.	Calle 119 No. 72 B 92	Bogotá	Bogotá	Físico

Fecha de Entrega	Funcionario que Entrega	Funcionario que Recibe	Observaciones
27/03/19	Margie Espitia	Funcionario que Recibe	



CAVAL
asesores



Radicado 20199020382102 Fecha 04/04/2019 03:30 PM
Folios 3 Anexos 1 Expediente Minero RFO-15171
Asunto RECIBO DE PAGO COPIAS DIGITALES DEL EXPEDIENTE
Destino 210 - Grupo de Contratación Minera
Cantidad 1.0 Desc. CD

Medellín, abril de 2019

Doctora

JULIETA HAECKERMANN ESPINOSA

Coordinadora PAR CENTRO

AGENCIA NACIONAL DE MINERÍA - PAR CENTRO

Ciudad

Referencia: Propuesta de Contrato de concesión minera RFO-15171.

Asunto: Recibo de pago copias digitales del expediente RFO-15171.

Cordial saludo.

JUAN CAMILO CARDONA VALDERRAMA, identificado como aparece al pie de mi firma, allego ante su Despacho el recibo de pago por valor de \$ 11.500, correspondiente al pago de la copia digital del expediente No. RFO-15171, solicitado el 14 de marzo de 2019 mediante oficio con radicado No. 20199020378432, cuya respuesta emitida por su Despacho mediante oficio No. 20192120464661 del 22 de marzo de 2019 indica un total de 115 folios.

ANEXOS

- Disco compacto para grabar la información.
- Factura de venta No. 1020 con su respectivo comprobante de pago

2 Folios

Respetuosamente,

JUAN CARDONA VALDERRAMA

Gerente Grupo Gaval

Abogado Minero y Ambiental

Especialista en Derecho de los Negocios Universidad Externado de Colombia

Magíster en Medio Ambiente y Desarrollo Universidad Nacional de Colombia

T.P. 224.478 del C.S.J.

gerencia@cavalasesores.com

www.cavalasesores.com

1997, 1998, 1999, 2000, 2001, 2002, 2003, 2004, 2005, 2006, 2007, 2008, 2009, 2010, 2011, 2012, 2013, 2014, 2015, 2016, 2017, 2018, 2019, 2020, 2021, 2022, 2023, 2024, 2025, 2026, 2027, 2028, 2029, 2030, 2031, 2032, 2033, 2034, 2035, 2036, 2037, 2038, 2039, 2040, 2041, 2042, 2043, 2044, 2045, 2046, 2047, 2048, 2049, 2050, 2051, 2052, 2053, 2054, 2055, 2056, 2057, 2058, 2059, 2060, 2061, 2062, 2063, 2064, 2065, 2066, 2067, 2068, 2069, 2070, 2071, 2072, 2073, 2074, 2075, 2076, 2077, 2078, 2079, 2080, 2081, 2082, 2083, 2084, 2085, 2086, 2087, 2088, 2089, 2090, 2091, 2092, 2093, 2094, 2095, 2096, 2097, 2098, 2099, 2100, 2101, 2102, 2103, 2104, 2105, 2106, 2107, 2108, 2109, 2110, 2111, 2112, 2113, 2114, 2115, 2116, 2117, 2118, 2119, 2120, 2121, 2122, 2123, 2124, 2125, 2126, 2127, 2128, 2129, 2130, 2131, 2132, 2133, 2134, 2135, 2136, 2137, 2138, 2139, 2140, 2141, 2142, 2143, 2144, 2145, 2146, 2147, 2148, 2149, 2150, 2151, 2152, 2153, 2154, 2155, 2156, 2157, 2158, 2159, 2160, 2161, 2162, 2163, 2164, 2165, 2166, 2167, 2168, 2169, 2170, 2171, 2172, 2173, 2174, 2175, 2176, 2177, 2178, 2179, 2180, 2181, 2182, 2183, 2184, 2185, 2186, 2187, 2188, 2189, 2190, 2191, 2192, 2193, 2194, 2195, 2196, 2197, 2198, 2199, 2200, 2201, 2202, 2203, 2204, 2205, 2206, 2207, 2208, 2209, 2210, 2211, 2212, 2213, 2214, 2215, 2216, 2217, 2218, 2219, 2220, 2221, 2222, 2223, 2224, 2225, 2226, 2227, 2228, 2229, 2230, 2231, 2232, 2233, 2234, 2235, 2236, 2237, 2238, 2239, 2240, 2241, 2242, 2243, 2244, 2245, 2246, 2247, 2248, 2249, 2250, 2251, 2252, 2253, 2254, 2255, 2256, 2257, 2258, 2259, 2260, 2261, 2262, 2263, 2264, 2265, 2266, 2267, 2268, 2269, 2270, 2271, 2272, 2273, 2274, 2275, 2276, 2277, 2278, 2279, 2280, 2281, 2282, 2283, 2284, 2285, 2286, 2287, 2288, 2289, 2290, 2291, 2292, 2293, 2294, 2295, 2296, 2297, 2298, 2299, 2300, 2301, 2302, 2303, 2304, 2305, 2306, 2307, 2308, 2309, 2310, 2311, 2312, 2313, 2314, 2315, 2316, 2317, 2318, 2319, 2320, 2321, 2322, 2323, 2324, 2325, 2326, 2327, 2328, 2329, 2330, 2331, 2332, 2333, 2334, 2335, 2336, 2337, 2338, 2339, 2340, 2341, 2342, 2343, 2344, 2345, 2346, 2347, 2348, 2349, 2350, 2351, 2352, 2353, 2354, 2355, 2356, 2357, 2358, 2359, 2360, 2361, 2362, 2363, 2364, 2365, 2366, 2367, 2368, 2369, 2370, 2371, 2372, 2373, 2374, 2375, 2376, 2377, 2378, 2379, 2380, 2381, 2382, 2383, 2384, 2385, 2386, 2387, 2388, 2389, 2390, 2391, 2392, 2393, 2394, 2395, 2396, 2397, 2398, 2399, 2400, 2401, 2402, 2403, 2404, 2405, 2406, 2407, 2408, 2409, 2410, 2411, 2412, 2413, 2414, 2415, 2416, 2417, 2418, 2419, 2420, 2421, 2422, 2423, 2424, 2425, 2426, 2427, 2428, 2429, 2430, 2431, 2432, 2433, 2434, 2435, 2436, 2437, 2438, 2439, 2440, 2441, 2442, 2443, 2444, 2445, 2446, 2447, 2448, 2449, 2450, 2451, 2452, 2453, 2454, 2455, 2456, 2457, 2458, 2459, 2460, 2461, 2462, 2463, 2464, 2465, 2466, 2467, 2468, 2469, 2470, 2471, 2472, 2473, 2474, 2475, 2476, 2477, 2478, 2479, 2480, 2481, 2482, 2483, 2484, 2485, 2486, 2487, 2488, 2489, 2490, 2491, 2492, 2493, 2494, 2495, 2496, 2497, 2498, 2499, 2500, 2501, 2502, 2503, 2504, 2505, 2506, 2507, 2508, 2509, 2510, 2511, 2512, 2513, 2514, 2515, 2516, 2517, 2518, 2519, 2520, 2521, 2522, 2523, 2524, 2525, 2526, 2527, 2528, 2529, 2530, 2531, 2532, 2533, 2534, 2535, 2536, 2537, 2538, 2539, 2540, 2541, 2542, 2543, 2544, 2545, 2546, 2547, 2548, 2549, 2550, 2551, 2552, 2553, 2554, 2555, 2556, 2557, 2558, 2559, 2560, 2561, 2562, 2563, 2564, 2565, 2566, 2567, 2568, 2569, 2570, 2571, 2572, 2573, 2574, 2575, 2576, 2577, 2578, 2579, 2580, 2581, 2582, 2583, 2584, 2585, 2586, 2587, 2588, 2589, 2590, 2591, 2592, 2593, 2594, 2595, 2596, 2597, 2598, 2599, 2600, 2601, 2602, 2603, 2604, 2605, 2606, 2607, 2608, 2609, 2610, 2611, 2612, 2613, 2614, 2615, 2616, 2617, 2618, 2619, 2620, 2621, 2622, 2623, 2624, 2625, 2626, 2627, 2628, 2629, 2630, 2631, 2632, 2633, 2634, 2635, 2636, 2637, 2638, 2639, 2640, 2641, 2642, 2643, 2644, 2645, 2646, 2647, 2648, 2649, 2650, 2651, 2652, 2653, 2654, 2655, 2656, 2657, 2658, 2659, 2660, 2661, 2662, 2663, 2664, 2665, 2666, 2667, 2668, 2669, 2670, 2671, 2672, 2673, 2674, 2675, 2676, 2677, 2678, 26

the 1990s, the number of people in the United States who are 65 years of age or older is projected to increase from 20 million to 30 million, and the number of people 75 years of age or older is projected to increase from 10 million to 15 million (U.S. Census Bureau, 1996). The number of people 85 years of age or older is projected to increase from 2 million to 4 million (U.S. Census Bureau, 1996). The number of people 90 years of age or older is projected to increase from 500,000 to 1 million (U.S. Census Bureau, 1996). The number of people 95 years of age or older is projected to increase from 100,000 to 200,000 (U.S. Census Bureau, 1996). The number of people 100 years of age or older is projected to increase from 10,000 to 20,000 (U.S. Census Bureau, 1996).

[illegible][illegible]

5

[illegible]

1. The first step in the process is to identify the problem or issue that needs to be addressed. This involves gathering information and understanding the context of the problem.



AGENCIA NACIONAL DE
MINERÍA

AGENCIA NACIONAL DE MINERÍA

Resolución DIAN No 18782012853499 de febrero 01 de 2019
Del 1 al 5000

NIT: 900500018-2

IVA - REGIMEN COMUN

ESTABLECIMIENTO PUBLICO

ADSCRITO AL MINISTERIO DE MINAS


FACTURA DE VENTA No.

1020

NIT: 900500018-2

NIT: 1128272268
CLIENTE: JUAN CAMILO CARDONA VALDERRAMA
DIRECCIÓN:
TELÉFONO: 4030610
CIUDAD: BOGOTA
CORREO: arismendy@cavalasesores.com
FECHA EXP: 04/04/2019

AC 26 59 51 OF 801 TO 4
PBX - FAX: 2201999
BOGOTA - COLOMBIA
www.anm.gov.co

DESCRIPCIÓN	CANTIDAD	VR.UNITARIO	VR.PARCIAL
COPIA DIGITAL POR CADA FOLIO	1	9,663.87	11,500.00
			
CUFE 50e231d17f383d8518100c9c7dd3154907e5ed10			

PSE	Oficina: VENTAS PORTAL WEB - PSE	Num: 20190404083504
INFORMACIÓN TRIBUTARIA		\$
		SUBTOTAL \$ 9,663.87
		I.V.A. \$ 1,836.13
		VR.TOTAL \$ 11,500.00
Proveedor tecnologico Software Colombia Servicios Informaticos S.A.S		ABACO www.abaco.digital



Alejandra Arismendy Agudelo <aleja.arismendy.18@gmail.com>

Confirmación Transacción CUS 432207511

serviciopse@achcolombia.com.co <serviciopse@achcolombia.com.co>
Para: arismendy@cavalasesores.com

4 de abril de 2019, 8:38

**Si requiere más información acerca de la
transacción, por favor contactarse al número
telefónico:2201999**

TRANSACCIÓN PSE - PSE PAGOS**FORMA DE PAGO****DATOS DEL PAGO**

Medio de Pago:	Pagos ACH PSE
Fecha del Pago:	04/04/2019
Ticket ID:	3936068
Transacción/CUS:	432207511
Tipo de usuario:	Persona
Estado Transacción:	Transacción Aprobada
Concepto:	PAGO TRANSFORMACION PAGINA FISICA A DIGITAL
Ciclo Transacción:	1
Banco:	BANCOLOMBIA
Cód. de servicio:	1072
Total:	11500
Total Iva:	0
No. Pago:	3936068

* Transacciones sujetas a verificación

1997, 1998, 1999, 2000, 2001, 2002, 2003, 2004, 2005, 2006, 2007, 2008, 2009, 2010, 2011, 2012, 2013, 2014, 2015, 2016, 2017, 2018, 2019, 2020, 2021, 2022, 2023, 2024, 2025, 2026, 2027, 2028, 2029, 2030, 2031, 2032, 2033, 2034, 2035, 2036, 2037, 2038, 2039, 2040, 2041, 2042, 2043, 2044, 2045, 2046, 2047, 2048, 2049, 2050, 2051, 2052, 2053, 2054, 2055, 2056, 2057, 2058, 2059, 2060, 2061, 2062, 2063, 2064, 2065, 2066, 2067, 2068, 2069, 2070, 2071, 2072, 2073, 2074, 2075, 2076, 2077, 2078, 2079, 2080, 2081, 2082, 2083, 2084, 2085, 2086, 2087, 2088, 2089, 2090, 2091, 2092, 2093, 2094, 2095, 2096, 2097, 2098, 2099, 2100, 2101, 2102, 2103, 2104, 2105, 2106, 2107, 2108, 2109, 2110, 2111, 2112, 2113, 2114, 2115, 2116, 2117, 2118, 2119, 2120, 2121, 2122, 2123, 2124, 2125, 2126, 2127, 2128, 2129, 2130, 2131, 2132, 2133, 2134, 2135, 2136, 2137, 2138, 2139, 2140, 2141, 2142, 2143, 2144, 2145, 2146, 2147, 2148, 2149, 2150, 2151, 2152, 2153, 2154, 2155, 2156, 2157, 2158, 2159, 2160, 2161, 2162, 2163, 2164, 2165, 2166, 2167, 2168, 2169, 2170, 2171, 2172, 2173, 2174, 2175, 2176, 2177, 2178, 2179, 2180, 2181, 2182, 2183, 2184, 2185, 2186, 2187, 2188, 2189, 2190, 2191, 2192, 2193, 2194, 2195, 2196, 2197, 2198, 2199, 2200, 2201, 2202, 2203, 2204, 2205, 2206, 2207, 2208, 2209, 2210, 2211, 2212, 2213, 2214, 2215, 2216, 2217, 2218, 2219, 2220, 2221, 2222, 2223, 2224, 2225, 2226, 2227, 2228, 2229, 2230, 2231, 2232, 2233, 2234, 2235, 2236, 2237, 2238, 2239, 2240, 2241, 2242, 2243, 2244, 2245, 2246, 2247, 2248, 2249, 2250, 2251, 2252, 2253, 2254, 2255, 2256, 2257, 2258, 2259, 2260, 2261, 2262, 2263, 2264, 2265, 2266, 2267, 2268, 2269, 2270, 2271, 2272, 2273, 2274, 2275, 2276, 2277, 2278, 2279, 2280, 2281, 2282, 2283, 2284, 2285, 2286, 2287, 2288, 2289, 2290, 2291, 2292, 2293, 2294, 2295, 2296, 2297, 2298, 2299, 2300, 2301, 2302, 2303, 2304, 2305, 2306, 2307, 2308, 2309, 2310, 2311, 2312, 2313, 2314, 2315, 2316, 2317, 2318, 2319, 2320, 2321, 2322, 2323, 2324, 2325, 2326, 2327, 2328, 2329, 2330, 2331, 2332, 2333, 2334, 2335, 2336, 2337, 2338, 2339, 2340, 2341, 2342, 2343, 2344, 2345, 2346, 2347, 2348, 2349, 2350, 2351, 2352, 2353, 2354, 2355, 2356, 2357, 2358, 2359, 2360, 2361, 2362, 2363, 2364, 2365, 2366, 2367, 2368, 2369, 2370, 2371, 2372, 2373, 2374, 2375, 2376, 2377, 2378, 2379, 2380, 2381, 2382, 2383, 2384, 2385, 2386, 2387, 2388, 2389, 2390, 2391, 2392, 2393, 2394, 2395, 2396, 2397, 2398, 2399, 2400, 2401, 2402, 2403, 2404, 2405, 2406, 2407, 2408, 2409, 2410, 2411, 2412, 2413, 2414, 2415, 2416, 2417, 2418, 2419, 2420, 2421, 2422, 2423, 2424, 2425, 2426, 2427, 2428, 2429, 2430, 2431, 2432, 2433, 2434, 2435, 2436, 2437, 2438, 2439, 2440, 2441, 2442, 2443, 2444, 2445, 2446, 2447, 2448, 2449, 2450, 2451, 2452, 2453, 2454, 2455, 2456, 2457, 2458, 2459, 2460, 2461, 2462, 2463, 2464, 2465, 2466, 2467, 2468, 2469, 2470, 2471, 2472, 2473, 2474, 2475, 2476, 2477, 2478, 2479, 2480, 2481, 2482, 2483, 2484, 2485, 2486, 2487, 2488, 2489, 2490, 2491, 2492, 2493, 2494, 2495, 2496, 2497, 2498, 2499, 2500, 2501, 2502, 2503, 2504, 2505, 2506, 2507, 2508, 2509, 2510, 2511, 2512, 2513, 2514, 2515, 2516, 2517, 2518, 2519, 2520, 2521, 2522, 2523, 2524, 2525, 2526, 2527, 2528, 2529, 2530, 2531, 2532, 2533, 2534, 2535, 2536, 2537, 2538, 2539, 2540, 2541, 2542, 2543, 2544, 2545, 2546, 2547, 2548, 2549, 2550, 2551, 2552, 2553, 2554, 2555, 2556, 2557, 2558, 2559, 2560, 2561, 2562, 2563, 2564, 2565, 2566, 2567, 2568, 2569, 2570, 2571, 2572, 2573, 2574, 2575, 2576, 2577, 2578, 2579, 2580, 2581, 2582, 2583, 2584, 2585, 2586, 2587, 2588, 2589, 2590, 2591, 2592, 2593, 2594, 2595, 2596, 2597, 2598, 2599, 2600, 2601, 2602, 2603, 2604, 2605, 2606, 2607, 2608, 2609, 2610, 2611, 2612, 2613, 2614, 2615, 2616, 2617, 2618, 2619, 2620, 2621, 2622, 2623, 2624, 2625, 2626, 2627, 2628, 2629, 2630, 2631, 2632, 2633, 2634, 2635, 2636, 2637, 2638, 2639, 2640, 2641, 2642, 2643, 2644, 2645, 2646, 2647, 2648, 2649, 2650, 2651, 2652, 2653, 2654, 2655, 2656, 2657, 2658, 2659, 2660, 2661, 2662, 2663, 2664, 2665, 2666, 2667, 2668, 2669, 2670, 2671, 2672, 2673, 2674, 2675, 2676, 2677, 2678, 26

[illegible][illegible]

1. The first step is to identify the problem or question that needs to be answered. This involves understanding the context and the specific requirements of the task.

1. *Pharmaceutical industry*—United States—History. I. Title. II. Series.

06791 PLOS

CONFIDENTIAL

SECRET

DATE: 10/10/1980, 10/10/1980, 10/10/1980

MUNICIPIO DE FALAN - TOLIMA Y LA AGENCIA NACIONAL DE MINERÍA

Fecha: 6 de junio de 2019

Asistentes:

FORNEY MUNEVAR MONSALVE C.C. 93.341.105 - Alcalde del Municipio de FALAN - Tolima.
MARÍA BEATRIZ VENCE ZABALETA – C.C.49.770.234, Gerente de Contratación y Titulación Minera de la Agencia Nacional de Minería.
CAROL LIZETH PEDRAZA RODRÍGUEZ – C.C.52.429.856, Programa de Relacionamento con el Territorio de la ANM.

OBJETIVO

Entre la Agencia Nacional de Minería y el Municipio de Falan, se lleva a cabo la presente reunión con el fin de coordinar, las diferentes actividades que se desarrollen en el suelo del Municipio, así como actividades a desarrollar en el subsuelo, considerando las diferentes funciones y facultades que recaen respecto de cada una de las entidades. Se busca coordinar la concurrencia de funciones y facultades a cargo de cada una de las entidades que aquí intervienen, respecto del uso y aprovechamiento de recursos naturales no renovables mineros en el área del Municipio.

Esta acta se suscribe en el marco de los criterios establecidos por la Corte Constitucional en sus diferentes pronunciamientos, siendo el último Sentencia SU-095 de 2018.

Para lograr este objetivo, se articula la información geológica, ambiental y minera del municipio, así como la información contenida en el Catastro Minero Colombiano –CMC-, referidas a las coberturas ambientales restrictivas, áreas tituladas y solicitadas, así como el potencial minero del municipio. Es de resaltar que esta información será analizada a partir del interés de concertar manifestado la Agencia Nacional de Minería mediante intercambio de correos electrónicos del 23 de mayo, la presente reunión de coordinación y concurrencia tiene por objetivo culminar el mencionado proceso.

ORDEN DEL DÍA

1. Presentación de los asistentes.
2. Explicación del proceso de titulación y el ciclo minero.

3. Presentación a los representantes del ente territorial la información geológica, ambiental y minera del municipio, de acuerdo al catastro minero.
4. Programa de Relacionamiento con el Territorio (PRT) y el Plan de Gestión Social (PGS).
5. Pronunciamiento del Alcalde y/o equipo y otras autoridades municipales sobre los temas tratados y la armonización de los intereses del municipio y los proyectos mineros.
6. Analizar de manera coordinada el área susceptible de minería o con vocación minera del municipio.
7. Concertación del área susceptible de minería en el municipio.

DESARROLLO

Antecedentes: La reunión de coordinación y concurrencia, solicitada por ANM, inició en días pasados con el cruce de información tanto del Municipio, como de la contenida en el CMC, con el fin de analizar y establecer las áreas que en el municipio son susceptibles de actividad minera.

En consecuencia, con el Alcalde del Municipio y su equipo asesor, se analizó la información contenida en el CMC, para de esta manera hacer converger y coordinar diferentes actividades de uso del suelo y explotación del subsuelo, en la Entidad Territorial.

La ANM manifiesta que este espacio tiene como finalidad hacer converger de manera concurrente y coordinada dos elementos esenciales de Constitución Política de Colombia, Estado unitario y la autonomía territorial tal y como se precisó recientemente en la sentencia de unificación SU-095 proferida por la honorable Corte Constitucional.

El equipo ANM recalca su interés de promover minería que construye país en el municipio, responsable con el medio ambiente y concertada con entes territoriales, sus autoridades y habitantes, que aporten al desarrollo económico y social de la región.

Se entrega la caracterización del municipio.

2. Explicación del proceso de titulación y el ciclo minero

A continuación, el equipo de la ANM, empieza su presentación sobre el proceso de titulación y el ciclo minero. (La presentación se deja a disposición de la Alcaldía y se anexa al acta).



El proceso de titulación minera empieza con una reunión de coordinación y concurrencia con el Alcalde como primera autoridad del municipio, en la que se acuerda el área del municipio que es susceptible de desarrollo de proyectos de minería, sin perjuicio de las demás actividades productivas que se desarrollan en el territorio y teniendo en consideración los aspectos ambientales y demás aspectos sociales y culturales que considere la autoridad territorial.

Una vez se recibe una propuesta de concesión en la ANM, se evalúa primero que exista área libre para hacer minería (capacidad técnica). ¿Qué significa esto? Que no exista un área excluida ambientalmente, que no esté superpuesta con alguna otra propuesta de contrato de concesión o con un título minero vigente.

Las áreas ambientalmente excluidas para hacer minería de acuerdo con la legislación vigente son: Los Parques Naturales Nacionales, los Parques Naturales Regionales, las Zonas de Reservas Natural Protectoras, los Humedales Ramsar, y los Páramos. La ANM está en coordinación con el Ministerio de Ambiente y Desarrollo Sostenible y Parques Nacionales Naturales, además de las Corporaciones Ambientales para actualizar las áreas excluidas de minería e incluirlas en el catastro minero.

La sentencia C-389 de 2016 proferida por la Corte Constitucional establece dos requisitos adicionales: idoneidad ambiental y laboral, que hoy forma parte de la capacidad técnica, por tal razón la ANM modificó el formato A del programa único exploratorio mediante la Resolución

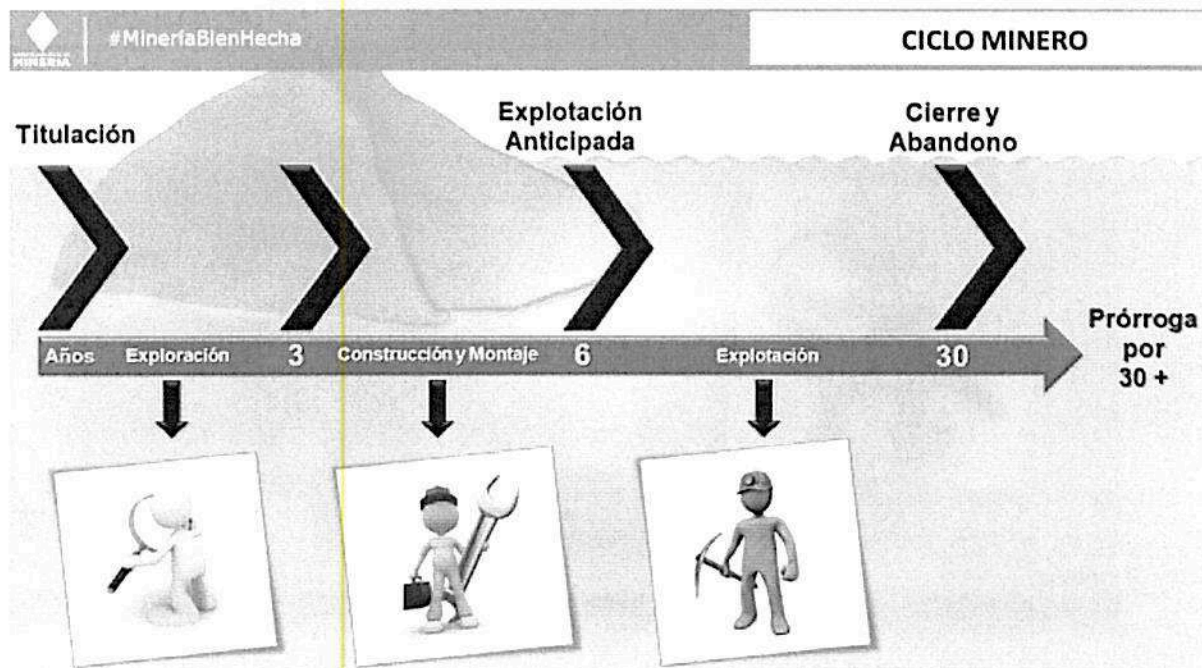
143 de 2017, en la cual se incluyen por una parte la idoneidad ambiental que evalúa los manejos ambientales mínimos establecidos en las Guías Minero Ambientales para cada actividad exploratoria señalada por el proponente. Por otro parte, la idoneidad laboral que evalúa indicando el profesional que se requiere para garantizar la ejecución de cada actividad y se constata que la inversión estimada sea igual o mayor al mínimo establecido en las tablas que hacen parte del anexo

Luego se evalúa la capacidad jurídica y económica del proponente. La capacidad jurídica se evalúa dependiendo de si es persona natural o persona jurídica. En el caso de personas jurídicas se revisa si tiene dentro de su objeto social las actividades de exploración y explotación minera, entre otros, y que no tenga inhabilidad para suscribir contratos con el Estado. Para las personas naturales se evalúan los requisitos que exige la Ley para obligarse.

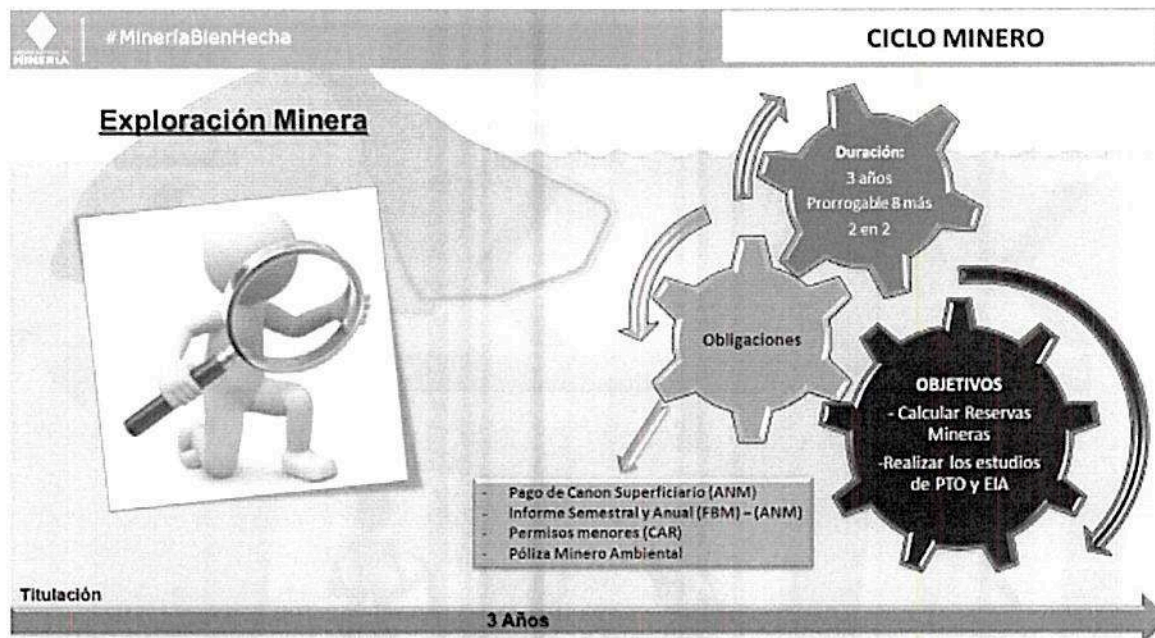
La evaluación de la capacidad económica consiste en establecer si la persona natural o jurídica tenga la suficiencia financiera para cumplir con los compromisos mínimos exploratorios de un contrato de concesión.

De acuerdo a los lineamientos de las sentencias de la Corte Constitucional además de la coordinación y concurrencia con los Alcaldes, luego de evaluados todos los elementos anteriores para el otorgamiento de una concesión minera, la ANM debe realizar una audiencia de participación ciudadana en la cual pueden participar todas aquellas personas que demuestren un interés. Esta audiencia se realiza para propender por la participación ciudadana y presentar las propuestas o proyectos que se evaluaron como viables en el área susceptible del municipio. Todos los participantes que se inscriban para participar pueden expresar sus inquietudes, preguntas, comentarios sobre las propuestas, etc. Es muy importante esta audiencia para que la comunidad participe, sepa quiénes van a llegar a desarrollar proyectos mineros y cómo lo van a hacer. Además de cuáles son los impactos de los proyectos exploratorios. Hablamos de exploratorio porque no sabemos si los proyectos todos van a llegar a la etapa de explotación o a la obtención de la licencia ambiental. En este punto es muy importante también el apoyo que nos pueda dar el Alcalde en el desarrollo de la audiencia.

Cumplidos todos estos requisitos, se puede suscribir un contrato de concesión, que tiene las siguientes etapas:



1. **Exploración.** Tiene una duración de 3 años, prorrogable hasta por 8 años más. Los estudios y trabajos a los que está obligado el concesionario durante esta etapa son aquellos necesarios para establecer la existencia y ubicación del mineral. En esta etapa el contratista debe cumplir con los permisos ambientales a los que haya lugar de acuerdo al Plan Único de Exploración (vertimientos, concesiones de aguas, aprovechamiento forestal, permiso de emisiones, etc.), suscribir una póliza minero ambiental y pagar canon superficial.



Por otro lado si el título está dentro de un área de reserva forestal de Ley 2ª de 1959 debe solicitar la sustracción temporal al Ministerio de Ambiente y Desarrollo Sostenible, para iniciar la etapa de exploración.

La Póliza minero ambiental Se constituye por el 10% de la inversión de cada anualidad.

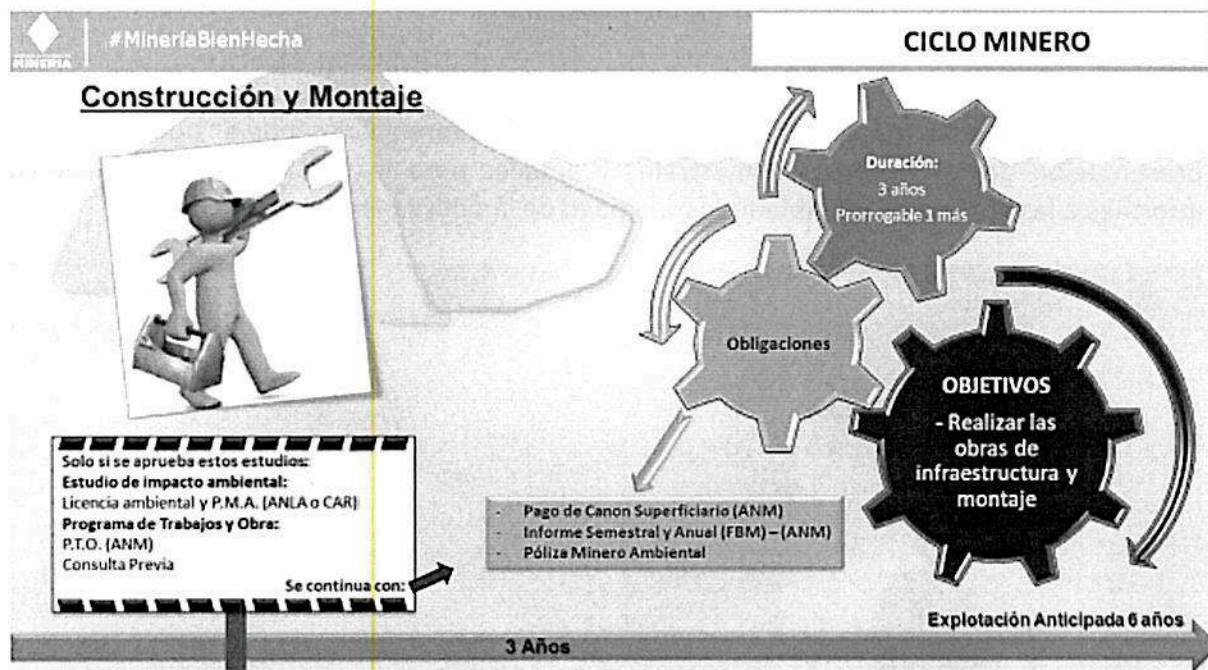
El canon superficial es la suma de dinero que se paga sobre la totalidad del área concesionada durante las etapas de exploración y construcción de montaje por anualidad anticipada a la Agencia Nacional de Minería.

Los formatos básicos mineros son Los informes anuales y semestrales para hacer seguimiento y fiscalización a las obligaciones del contrato.

Adicionalmente, de acuerdo a la Resolución 708 de 2016 de la ANM, el titular minero debe presentar el Plan de Gestión Social a la autoridad minera a más tardar dentro de los 30 días anteriores a la fecha de finalización de la etapa de exploración minera, en el entendido que la ejecución de dicho debe iniciarse con la etapa de construcción y montaje.

2. Construcción y Montaje: Tiene una duración de 3 años, prorrogable por un año más. En esta etapa se realiza la instalación de la infraestructura y el montaje necesarios para la explotación. Se debe cumplir, entre otros, con las obligaciones de pago de canon

superficial, el informe semestral y anual a través del formato básico minero y el pago de la póliza minero ambiental.



A esta etapa solo se puede pasar si se aprueba el *Programa de Trabajos y Obras* y si la autoridad minera aprueba el Estudio de Impacto Ambiental a través de expedición de la *Licencia Ambiental*. Dentro del licenciamiento ambiental, si existe un área donde hay resguardos indígenas, se debe realizar la consulta previa por parte del contratista.

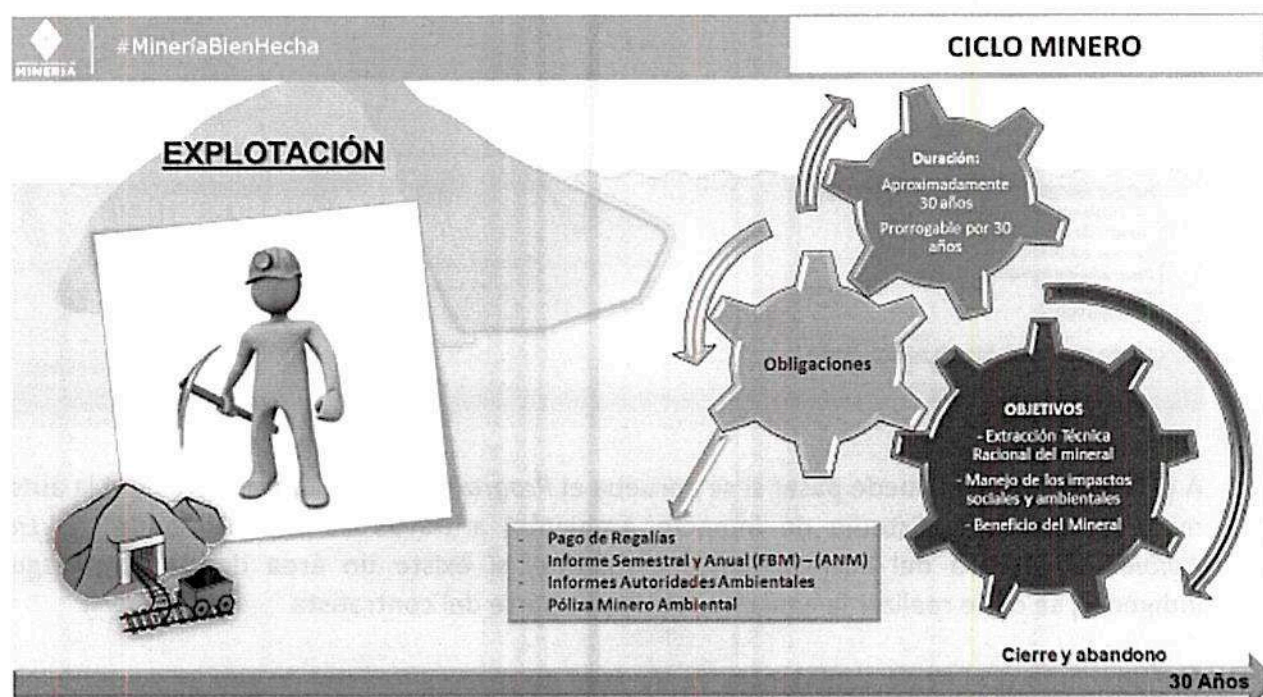
Por otro lado si el título está dentro de un área de reserva forestal de Ley 2ª de 1959, se debe solicitar la sustracción definitiva al Ministerio de Ambiente y Desarrollo Sostenible. Sólo si existen estas condiciones, cuando haya lugar, se puede pasar a la etapa de explotación.

El *Programa de Trabajos y Obras* es el estudio que determina el área definitiva para la explotación y detalla la ubicación, cálculo y características de las reservas, además de la Descripción y localización de las instalaciones y obras de minería, depósito de minerales, beneficio y transporte y, si es del caso, de transformación y el plan de cierre de la explotación y abandono de los montajes y de la infraestructura.

El Estudio de Impacto Ambiental es el estudio que demuestre la factibilidad ambiental de dicho programa, e incluye las obras de recuperación geomorfológica, paisajística y forestal del ecosistema alterado que serán ejecutadas por profesionales afines a cada una de estas labores

En esta etapa se podría terminar el proyecto si no existen las condiciones antes descritas o por ejemplo si no se le aprueba el licenciamiento ambiental.

3. Explotación. Tiene una duración de 30 años prorrogable por 30 años más. Las principales obligaciones en esta etapa son el pago de regalías (diferenciadas por el tipo de mineral), la presentación de los informes semestrales y anuales para la fiscalización y cumplir con los informes a las autoridades ambientales y el pago de la póliza minero- ambiental.



Cuando se termina la actividad de explotación luego de los 30 años y/o prorroga es muy importante la etapa de cierre y abandono. El equipo ANM hace énfasis en la recuperación de las áreas que ya no son frente de explotación en un título y su trabajo de la mano, en estos casos, con las instituciones municipales y la autoridad ambiental.

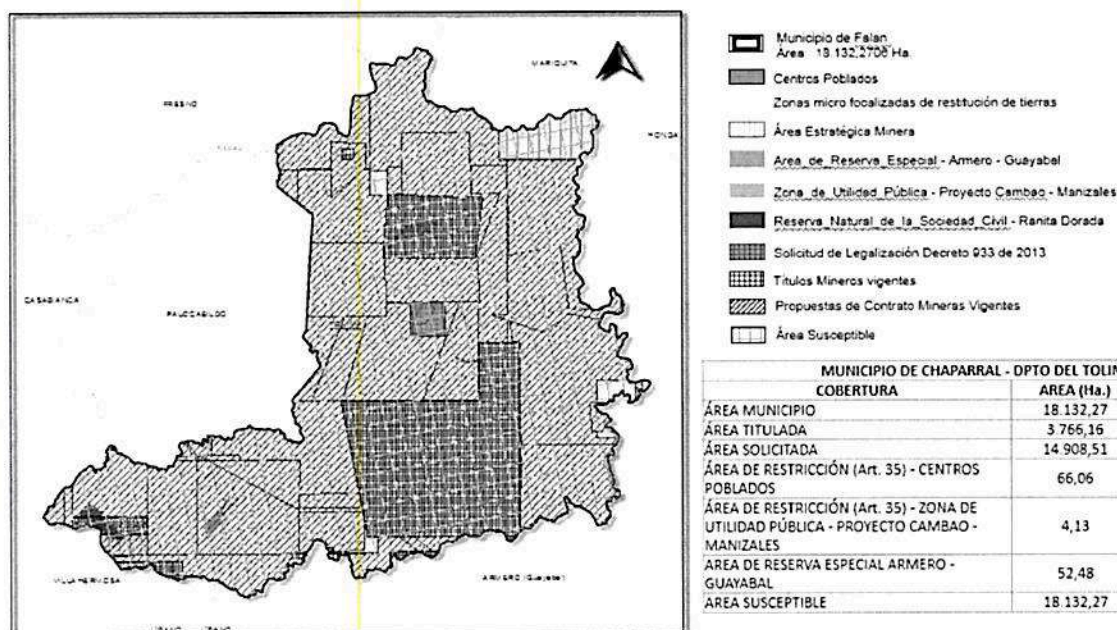
Existe otro instrumento para explotación de recursos naturales denominados *autorizaciones temporales*. A solicitud de los interesados se podrá otorgar autorización temporal e

intransferible, a las entidades territoriales o a los contratistas para la construcción, reparación, mantenimiento y mejoras de las vías públicas nacionales, departamentales o municipales mientras dure su ejecución, para tomar de los predios rurales vecinos o aledaños a dichas obras y con exclusivo destino a éstas, con sujeción a las normas ambientales, los materiales de construcción.

El equipo de la ANM le explica al Alcalde los beneficios que trae esta figura al municipio para abaratar el mantenimiento y mejoras de las vías del municipio.

3. Presentación a los representantes del ente territorial la información geológica, ambiental y minera del municipio, de acuerdo al catastro minero.

El equipo de la ANM explica el mapa del Municipio su caracterización y sus capas. (El Mapa queda también a disposición del Alcalde y se anexa al acta).



El equipo de la ANM le muestra al alcalde las zonas del municipio que son excluidas y restringidas del desarrollo de proyectos mineros en el municipio, o que dependen de un permiso o autorización adicional.

Los títulos y solicitudes de concesión también se muestran el mapa y tienen las siguientes características de acuerdo al tipo de mineral:

CARACTERIZACIÓN TÍTULOS MINEROS

DEPARTAMENTO DE TOLIMA						
MUNICIPIO DE FALAN						
Área ha.: 18132,270682						
Títulos Mineros Vigentes por Modalidad y Etapa En el Municipio						
Modalidad	No. de Títulos	% Respecto al total de títulos del municipio	Área ha. superposición	Etapa Contractual		
				Exploración	Construcción y Montaje	Explotación
CONTRATO DE CONCESION (L 685)	7	100,00%	3.766,16	2	1	4
TOTAL	7	100,00%	3.766,16	2	1	4

NOTA: En el Municipio de FALAN departamento de TOLIMA existen 7 títulos mineros vigentes que representan un área de 3.766,1559 Ha, correspondiente al 20,77% de superposición en el Municipio. (Actualizado con el Catastro Minero Colombiano - Mayo 28 de 2019)

Títulos Mineros Vigentes por Mineral y Etapa En el Municipio						
Mineral	No. de Títulos	% Respecto al total de títulos del municipio	Área ha. superposición	Etapa Contractual		
				Exploración	Construcción y Montaje	Explotación
ORO Y METALES PRECIOSOS	6	85,71%	3.740,10	1	1	4
ORO Y METALES PRECIOSOS - COBRE - OTROS MINERALES	1	14,29%	26,05	1	0	0
TOTAL	7	100,00%	3.766,16	2	1	4

CARACTERIZACIÓN SOLICITUDES MINERAS

SOLICITUDES MINERAS POR MODALIDAD			
Modalidad	No. de Solicitudes	Área (Ha.) de las Solicitudes superpuestas en el Municipio	% Del Municipio superpuesto por las solicitudes.
CONTRATO DE CONCESION (L 685)	25	14.774,41	81,48%
TOTAL	25	14.774,41	81,48%

SOLICITUDES MINERAS POR TIPO MINERAL			
Tipo Mineral	No. de Solicitudes	Área (Ha.) de las Solicitudes superpuestas en el Municipio	% Del Municipio superpuesto por las solicitudes.
MATERIALES DE CONSTRUCCION	1	49,54	0,27%
ORO Y METALES PRECIOSOS	19	12.574,80	69,35%
ORO Y METALES PRECIOSOS - COBRE	1	24,32	0,13%
ORO Y METALES PRECIOSOS - COLTAN - OTROS MINERALES - COBRE	1	929,31	5,13%
ORO Y METALES PRECIOSOS - MATERIALES DE CONSTRUCCION	2	704,55	3,89%
ORO Y METALES PRECIOSOS - OTROS MINERALES	1	491,90	2,71%
TOTAL	25	14.774,41	81,48%

En el municipio también existen solicitudes de legalización así:

SOLICITUDES DE LEGALIZACIÓN DECRETO 933 DE 2013			
Tipo de Mineral	No. de Solicitudes	Área (Ha.) de las Solicitudes superpuestas en el Municipio	% Del Municipio superpuesto por las solicitudes.
ORO Y METALES PRECIOSOS	4	134,10	0,74%
TOTAL	4	134,10	0,74%

En cuanto a las solicitudes de legalización arriba relacionadas, amparadas con el decreto 933 de 2013 suspendido por el Consejo de Estado en auto del 20 de abril de 2016 se le recuerda al alcalde que en dichas áreas no se puede realizar ninguna actividad por parte del solicitante, así como tampoco la ANM está realizando actuaciones administrativas para estas solicitudes. (Ley 1955 de 2019 artículo 325)


De acuerdo a la información del servicio geológico colombiano el potencial minero del municipio está representado en:

POTENCIAL MINERO			
ELEMENTOS GENERALES	ELEMENTOS PRINCIPALES	AREA (Ha.) SUPERPOSICIÓN EN EL MUNICIPIO	% DE SUPERPOSICIÓN EN EL MUNICIPIO
MATERIALES DE CONSTRUCCION	ARENAS, ARCILLAS INDUSTRIALES, GRANITO, MARMOL, RECEBOS, CALIZA, GRAVAS	3662,085338	20,20%
METALES ESPECIALES	Y-Itrio, Mg-Magnesio	4519,152923	24,92%
METALES Y MINERALES PRECIOSOS	Au-Oro, Ag-Plata	16797,56395	92,64%
METALES DE LA INDUSTRIA DEL ACERO	Ni-Níquel, Mn-Manganeso, Fe-Hierro	4327,502751	23,87%
METALES BASICOS	Zn-Cinc, Ba-Bario, Ag-Plata, Mo-Molibdeno, Pb-Plomo, Cu-Cobre	16749,89324	92,38%

4. Programa de Relacionamento con el Territorio (PRT) y el Plan de Gestión Social (PGS).

La Agencia Nacional de Minería realiza la presentación del Programa de Relacionamento con el Territorio, así como del Plan de Gestión Social.

PROGRAMA DE RELACIONAMIENTO CON EL TERRITORIO (PRT)



PROGRAMA DE RELACIONAMIENTO CON EL TERRITORIO

¿QUÉ ES?

Es la estrategia de la Agencia Nacional de Minería que orienta, facilita y construye la llegada a territorio como uno de los pilares destacados en el proceso de la titulación minera con miras a lograr la articulación nación-territorio, minería y sociedad.

¿POR QUÉ NACE?

Nace como resultado del viraje hacia el territorio desarrollado en diferentes fallos jurisprudenciales, cuya finalidad es coordinar y hacer concurrir los principios de estado unitario y autonomía territorial para que de esta manera converjan actividades de uso del suelo por una parte y la explotación del subsuelo por otra, potencializando la participación de las comunidades.

**PROGRAMA DE RELACIONAMIENTO CON
EL TERRITORIO****Objetivo**

Crear condiciones que le permitan a la Agencia Nacional de Minería un posicionamiento representativo, participativo, eficaz, continuo y permanente, potencializando el enfoque territorial, que permita dar viabilidad a las actividades y operaciones mineras en el territorio colombiano.

Para el desarrollo de su objetivo, la Agencia Nacional de Minería desde la Presidencia de la entidad, estructuró el Programa de Relacionamiento con el Territorio (PRT), liderado por la Gerencia de Proyectos – Vicepresidencia de Contratación y Titulación Minera, y que cuenta con un equipo multidisciplinario y transversal que potenciará la gestión socio ambiental en las diferentes Vicepresidencias (Promoción y Fomento, Contratación y Titulación Minera y Seguimiento y Control) desde el ámbito de de sus competencias misionales.

PLAN DE GESTIÓN SOCIAL (PGS)**PLAN DE GESTIÓN
SOCIAL**

"Taller de seguridad minera y buenas prácticas"



PLAN DE GESTIÓN SOCIAL

1. Resolución 420 Jun 21/2013 – “Por medio de la cual se establece y adopta la minuta de contrato único de concesión minera”-7.15 Presentar a la Autoridad Minera un PGS con la comunidad del ADI del proyecto el cual incluya programas en beneficio de las comunidades.

3. Ley 1753 Jun 9/2015 – “Por la cual se expide el Plan Nacional de Desarrollo 2015-2018 Todos por un nuevo país”-Art. 22 – “En los contratos de concesión que suscriba la Autoridad Minera a partir de la vigencia de la presente ley, se deberá incluir la obligación del concesionario de elaborar y ejecutar PGS ... de acuerdo a la escala de producción y capacidad técnica y económica de los titulares.

5. Resolución 708 Ago 29/2016 – “Por la cual se establecen los criterios para la elaboración, evaluación y ejecución de los Planes de Gestión Social, de conformidad con lo establecido por el artículo 22 de la Ley 1753 de 2015” Resolución 318 Jun 22/2018 – “Por la cual se adoptan los términos de referencia aplicables para la elaboración de los programas y proyectos de Gestión Social en la ejecución de los proyectos mineros, se deroga la Resolución No. 708 del 29 de agosto de 2016 y se dictan otras disposiciones

2. Resolución 898 Dic 26/2014 – “Por medio de la cual se modifica y adiciona la Res 420/2013”-7.15 Presentar a la Autoridad Minera un PGS que incluya al menos, uno de los componentes establecidos en los Art. 251 a 256 de la Ley 685/2001

4. Resolución 409 Jun 22/2015 – “Por medio de la cual se modifica la Res 420/2013, modificada por la 898/2014”-7.15 Presentar a la AM un PGS, que incluya al menos uno de los componentes establecidos en los Art 251 a 256 ... presentada por el titular minero junto con el PTO ... de acuerdo a la escala de producción y capacidad técnica y económica ... la verificación del cumplimiento de esta obligación por parte de la Autoridad Minera hará parte del proceso de fiscalización de conformidad con el inciso 2° del art. 22 de la Ley 1753 o aquellas normas que los modifiquen, adicionen o sustituyan.

6. Resolución 318 Jun 22/2018 – “Por la cual se adoptan los términos de referencia aplicables para la elaboración de los programas y proyectos de Gestión Social en la ejecución de los proyectos mineros, se deroga la Resolución No. 708 del 29 de agosto de 2016 y se dictan otras disposiciones”

PLAN DE GESTIÓN SOCIAL

¿QUÉ ES?

Es un instrumento de gestión sistemática, continua, ordenada e integral que consolida los programas, proyectos y actividades que desarrolla un concesionario minero.


¿PARA QUÉ?

Potenciar, mantener y fidelizar las relaciones positivas con los grupos de interés
Generar oportunidades sociales en el área de influencia del proyecto, así como incrementar los beneficios derivados del desarrollo del mismo.
Prevenir, mitigar y atender los impactos sociales.

¿CÓMO SE HACE?


A partir de los términos de referencia dispuestos por la ANM para la construcción de los PGS.
Documentos bases como la caja de herramientas de la ANM y el protocolo de comunicaciones del ministerio de minas y energía.
Con el relacionamiento continuo con los grupos de interés del proyecto minero.

¿EL PGS REPLAZA EL INSTRUMENTO AMBIENTAL?



El instrumento ambiental es insumo del plan de gestión social y podrá ser parte del mismo.

EI IA y el PGS deben estar alineados para facilitar al titular cumplir con ambos requisitos



PLAN DE GESTIÓN SOCIAL**Alcance**

Pequeña minería: Identificar, prevenir, mitigar y atender los impactos sociales asociados a la ejecución del proyecto minero.

Mediana y Gran minería: Identificar, prevenir, mitigar y atender los impactos sociales e incrementar las oportunidades y beneficios en común generados por la ejecución del proyecto minero.

**¿QUIÉNES DEBEN
PRESENTAR EL PLAN DE
GESTIÓN SOCIAL?**

!!! TODOS !!!

**Etapas de la Gestión Social**

Etapa previa a la construcción del Plan:

Comunicación y divulgación a los grupos de interés sobre el proyecto minero dentro de los 60 días posteriores al perfeccionamiento del contrato.

Etapa de presentación, aprobación y ejecución del plan de gestión social: se adelanta a partir de la inscripción del contrato hasta el cierre del proyecto minero.


PLAN DE GESTIÓN SOCIAL PARA CONTRATO ESPECIAL DE CONCESIÓN**Presentación, evaluación y aprobación del plan de gestión social**

Presentación: El plan de gestión social deberá presentarse dentro de los 60 días hábiles siguientes al perfeccionamiento del contrato

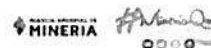
Incumplimiento: El incumplimiento de las obligaciones de elaboración presentación y ejecución de los planes de Gestión Social, dará lugar a sanciones.

Evaluación y aprobación: La autoridad minera tendrá en cuenta el cumplimiento de los criterios establecidos en los términos de referencia.

Contará con un término de tres (3) meses, a partir de la presentación del plan de gestión social para pronunciarse respecto a la aprobación del mismo.



¿QUÉ BENEFICIOS TRAE ELABORAR UN PLAN DE GESTIÓN SOCIAL?



Generación de empleos con condiciones dignas



Responder a Verdaderas necesidades



Tener a las comunidades como aliados y ganar su **confianza**



Ordenar la gestión social de la empresa en un documento detallado



Obtener la **licencia social**



5. Pronunciamiento del Alcalde y/o equipo y otras autoridades municipales sobre los temas tratados y la armonización de los intereses del municipio y los proyectos mineros.

El señor Alcalde manifiesta que su municipio es rico en agua y se debe propender por mantener el medio ambiente de su municipio en condiciones óptimas; reconocen que su municipio tiene un potencial minero muy importante.

Considera muy pertinente el ejercicio de socializar con la comunidad el procedimiento del ciclo minero y el estado del municipio en ese sentido, dado que la comunidad no tiene claridad frente al ciclo minero y por tal razón el tema les genera resistencia.

La Agencia manifiesta la importancia de desarrollar una actividad coordinada, y haciendo concurrir las diferentes competencias de las entidades que aquí intervienen. A medida que avancemos, la actividad minera se fortalece en procura de realizarla de manera sostenible, y respetando las condiciones socio - ambientales del territorio.

El alcalde manifiesta su voluntad de enviar a la Agencia Nacional de Minería la actualización del EOT de su municipio.

6. Análisis coordinado del área susceptible de minería o con vocación minera del municipio.

El equipo de la ANM muestra al alcalde la caracterización del Municipio, con la información que arroja el Catastro Minero Colombiano –CMC-, estableciendo el área susceptible de hacer minería en el municipio.

Los porcentajes de superposición de cada una de las capas en el municipio son las siguientes:

MUNICIPIO DE FALAN- DPTO DEL TOLIMA		
COBERTURA	AREA (Ha.)	%
ÁREA MUNICIPIO	18.132,27	100,0%
ÁREA TITULADA	3.766,16	20,8%
ÁREA SOLICITADA	14.908,51	82,2%
ÁREA DE RESTRICCIÓN (Art. 35) - CENTROS POBLADOS	66,06	0,4%
ÁREA DE RESTRICCIÓN (Art. 35) - ZONA DE UTILIDAD PÚBLICA - PROYECTO CAMBAO - MANIZALES	4,13	0,0%
AREA DE RESERVA ESPECIAL ARMERO - GUAYABAL	52,48	0,3%
AREA SUSCEPTIBLE	18.132,27	100,0%

ÁREA SUSCEPTIBLE PARA EL DESARROLLO DE PROYECTOS MINEROS: 100% del municipio sin perjuicio de las demás actividades productivas que se desarrollen en el territorio y del ordenamiento del suelo que la entidad territorial disponga en su instrumento de ordenamiento territorial.

Las coordenadas de ésta área se le entregarán al Alcalde en CD formato Shape File que se enviará por correo certificado.

7. Concertación del área susceptible de minería en el municipio.

Concordante con lo anterior, divulgado el objetivo de la sesión y analizada la información de manera conjunta se concluye que, en la reunión de coordinación y concurrencia se ha observado un área con vocación minera en el municipio, haciendo converger los diferentes intereses de organización y desarrollo de actividades productivas que repercutirán en beneficio



AGENCIA NACIONAL DE
MINERÍA

ACTA DE COORDINACIÓN Y CONCURRENCIA

de la nación y el municipio dada la relevancia de las riquezas minerales depositadas en el subsuelo y la explotación de los recursos no renovables.

La ANM se compromete a:

1. Seguir acompañando al municipio en todo el ciclo minero.
2. Remitir la información fuente sobre la cual tiene competencia la ANM y presentada durante la concertación realizada.
3. Remitir información sobre Autorizaciones Temporales. Correo: alcaldia@falan-tolima.gov.co

La Entidad Territorial se compromete a:

1. Está comprometido con trabajar con el apoyo de la ANM en todo el ciclo minero.
2. Publicar la presente acta de concertación en el portal Web de su municipio e informar a la ANM.
3. Realizar los trámites con el fin de incluir el componente minero en el instrumento de ordenamiento territorial.

Para mayor constancia se firma,

Firma:

Nombre: Fernando Munevar M

C.C.: 93341105

Firma:

Nombre: Alfonso 770.234

C.C.: Alfonso 770.234

Firma:

Nombre: Carol Pedraza Padua

C.C.: 52429856

LISTA DE ASISTENCIA / ACTA DE REUNIÓN

CÓDIGO:
APO-P-002-F-005
VERSIÓN: 3

FECHA:

06/06/2019

ACTIVIDAD:

Reunión Coordinación y Planificación, Municipio Toluca

HORA
INICIO:

9:00

HORA
FINAL:

LUGAR:

Plaza de la Libertad

ORGANIZADO POR:

Agencia Nacional de Minería

EXPOSITOR

EN COLABORACIÓN CON:

No.	CEDULA DE CIUDADANÍA	NOMBRES Y APELLIDOS	ENTIDAD EXTERNA / DEPENDENCIA	CARGO	CELULAR / TELEFONO / EXTENSIÓN	CORREO ELECTRONICO	FIRMA
1	36274836	LUIS ALFONSO B.	ALCALDIA MUNICIPIO DE TOLUCA	SEC. PLANEACION	3103063992	planeacion@alcaldia-mt.com	[Firma]
2	93341105	FORNEY HERNANDEZ	ALCALDIA MUNICIPIO DE TOLUCA	ALCALDE	3134026840	forney.hernandez@toluca-gov.co	[Firma]
3							
4							
5							
6							
7							
8							
9							
10							
11							
12							
13							
14							
15							
16							
17							
18							
19							
20							

[Firma]
forney.hernandez@gmail.com



Falan Tolima, 19 de octubre de 2020

Señor:

LUIS FERNANDO ESTUPIÑAN

Agencia Nacional de Minería

Respetado Señor Estupiñan:

Reciba un cordial saludo y deseándole éxitos en sus labores diarias; como es de su conocimiento el día 7 de octubre del presente año se celebró la audiencia pública y participación de terceros para la entrega de títulos mineros por parte de la Agencia Nacional de Minería en nuestro municipio.

Es de resaltar que en dicha reunión participaron algunos presidentes de las diferentes juntas de acción comunal y líderes; allí se les suministró toda la información necesaria objetivo principal de la reunión; como muestra de ello anexo invitación por parte de la Agencia Nacional de Minería a cada representante y/o Presidente de Junta de Acción Comunal y su respectiva asistencia; de la misma forma se realizaron llamadas telefónicas los días 4 y 5 de octubre del año en curso, donde se les recordó la invitación para ese día. Posterior a este evento se realizó un taller de capacitación a los presidentes de juntas de acción comunal del sector rural (Frías Tolima) el día 16 de octubre del presente año y de la misma forma se les hizo la invitación para que asistan a la reunión programada para mañana 20 de octubre calendario, de acuerdo a la agenda suministrada por parte de la Agencia Nacional de Minería.

Sin otro en particular y agradeciendo su colaboración con la presente, se suscribe ante usted;

GUSTAVO ERNESTO MATTA RONDON

Oficina de Desarrollo Comunitario



Falan – Tolima octubre 19 de 2021

SEÑORES: MINERALES SANTA ANA COLOMBIA S.AS: NIT: 900510770-6

Saludo cordial,

Me permito enviar informe sobre cuñas radiales emitidas a partir del viernes 15 de octubre desde las 6:26 de la tarde, durante cada 30 minutos, Cantidad de veces que se ha emitido la información a través de cuña grabada es de 120 veces y esto irá hasta las 12. M. del día 19 de octubre del presente año.

Contenido de la grabación que está siendo emitida a través de Vida Stereo en 94.5 FM.

"Falanenses no permitamos que la gente de afuera decida sobre el futuro de nuestro territorio, asistamos el 20 de octubre a la audiencia pública", lugar casa de la cultura 7:30 de la mañana"

Cordialmente,


Director Vida Stereo

C.C. 93341105



EL GERENTE DE LA EMISORA RADIO LUMBI LTDA
CERTIFICA

Que se emitió el mensaje publicitario relacionado con la invitación a todos los falanense para participar de la audiencia pública convocada por la empresa **MIRANDA GOLD -MINERALES SANTA ANA** que se realiza este miércoles 20 de octubre en la casa de la Cultura de este municipio.

La emisora Radio Lumbi Ltda. Tiene cubrimiento informativo en los municipios de Mariquita, Falan, Palocabildo, Armero Guayabal, Fresno, Oriente de Caldas y Occidente de Cundinamarca.

El contenido es el siguiente: "Falanenses no permitamos que la gente de afuera decida sobre el futuro de nuestro territorio, asistamos el 20 de octubre a la audiencia pública", lugar casa de la cultura 7:30 de la mañana"

Horarios de emisión

Viernes 15 de octubre 2:30 PM 3:30 PM Y 4:30

Sábado 16 de Octubre 7:30 AM, 8:30 AM, 9:30 AM, 10:30 AM, 2:30 PM 3:30 PM Y 4:30

Domingo 17 de Octubre 7:30 AM, 8:30 AM, 9:30 AM, 10:30 AM, 2:30 PM 3:30 PM Y 4:30

Lunes 18 de Octubre 7:30 AM, 8:30 AM, 9:30 AM, 10:30 AM, 2:30 PM 3:30 PM Y 4:30 PM

La presente se expide a los diecinueve (19) días del mes de octubre del año dos mil veinti uno (2021)

Atentamente,

RADIO LUMBI LTDA


GUSTAVO GARAY YEPES

Gerente
c.c archivo



RADIOLUMBI: Calle 5 No. 6-25 - TELEFONOS: (098) 2523792 -- 2522166 - 2523288
Mariquita - Tolima - E-mail: radiolumbi@hotmail.com
www.radiolumbi.co



FUNDACIÓN FORJANDO FUTURO
NIT. 900263452-9
"FUTURO RADIO, LA RADIO DE TODOS"



octubre 19 de 2021

SEÑORES: MINERALES SANTA ANA COLOMBIA S.AS: NIT: 900510770-6

Saludo cordial,

Me permito enviar informe sobre cuñas radiales emitidas a partir del viernes 15 de octubre desde las 5 de la tarde, durante cada 10 minutos.

Contenido de la grabación que está siendo emitida a través de Futuro Radio en F.M 98.1 y www.futuroradio.com

"Falanenses no permitamos que la gente de afuera decida sobre el futuro de nuestro territorio, asistamos el 20 de octubre a la audiencia pública", lugar casa de la cultura 730 de la mañana"

Cantidad de veces que se ha emitido la información a través de cuña grabada 294, desde el viernes 15 a las 5 p.m., hasta esta hora 12. M. del día 19 de octubre.

Cordialmente,

OLGA VERONICA GARCIA LOMBANA
PSICÓLOGA- DIRECTORA. FUTURO RADIO

INFORME COMUNICACIONES

En este informe se dará cuenta de las cuñas radiales realizadas por los tres operarios de comunicación que tiene el Municipio de Falan – Tolima; **Futuro Radio, Vida Stereo y Radio Lumbi LTDA**. Por consiguiente, se detallará en el informe de la siguiente manera:

En las emisiones radiales, emitieron el siguiente mensaje *"Falanenses no permitamos que la gente de afuera decida sobre el futuro de nuestro territorio, asistamos el 20 de octubre a la audiencia pública", lugar casa de la cultura 7:30 de la mañana*". El cual se obtuvo el siguiente resultado.

RADIO	FRECUENCIA	TIEMPO DE EMISIÓN	TIEMPO DE INICIO / CIERRE			
			DÍA INICIO	HORA	DÍA DE CIERRE	HORA
RADIO FUTURO	98.1 FM y www.futuroradio.com	294 (Cada 10 minutos)	15/10/2021	5:00 PM	19/10/2021	12:00 am
VIDA STÉREO	94.5 FM	120 (Cada 30 minutos)	15/10/2021	6:26 PM	19/10/2021	12:00 am
RADIO LUMBI LTDA	1.300 AM Y www.radiolumbi.co	26 (Cada 60 minutos)	15/10/2021	2:30 PM	19/10/2021	12:00 am

Tabla 1 Resumen de las emisiones realizada por los tres medios de comunicación, Municipio de Falan - Tolima 2021. Fuente elaboración propia.

El resultado total de las emisiones es de **440** veces, todas iniciaron con la fecha del 15 de octubre hasta el 19 de octubre 2021, con una finalización de 12:00 m.

Nota: Se anexa los certificados de las tres empresas radiales del municipio y con quien contamos con el apoyo comunicacional.

Republica de Colombia



**AGENCIA NACIONAL DE MINERIA
VICEPRESIDENCIA DE CONTRATACIÓN Y TITULACIÓN
GRUPO DE CONTRATACIÓN MINERA**

**AUTO No. AUT-210-2654
(15/JUN/2021)**

*"Por medio del cual se efectúan unos requerimientos dentro de la propuesta de contrato de concesión minera **RFO-15171**"*

La Coordinación del Grupo de Contratación Minera de la Vicepresidencia de Contratación y Titulación de la Agencia Nacional de Minería ANM, en uso de sus facultades legales, en especial de las conferidas por el Decreto No. 4134 del 3 de noviembre de 2011, y las Resoluciones Nos. 0206 del 22 de marzo de 2013 y 121 del 4 de marzo de 2021, expedida por la Agencia Nacional de Minería y teniendo en cuenta los siguientes:

CONSIDERANDO

Que el artículo 65 de la Ley 685 de 2001 establece *"El área para explorar y explotar terrenos de cualquier clase y ubicación con exclusión del cauce de las corrientes de agua, estará delimitada **por un polígono** de cualquier forma y orientación delimitado con referencia a la red geodésica nacional."* Y a su vez, el artículo 66 señala que *"En la identificación y delimitación del área objeto de la propuesta y del contrato, serán de obligatoria aplicación los principios, criterios y reglas técnicas propias de la ingeniería, geología y la topografía, aceptadas y divulgadas oficialmente".*

Que el parágrafo del artículo 21 de la Ley 1753 de 2015 consagra que *"(...) la Autoridad Minera Nacional podrá adoptar un sistema de cuadrícula para delimitar el área objeto de los contratos de concesión minera, la cual será única y continua. Así mismo podrá adaptar al sistema de cuadrículas los títulos mineros otorgados con anterioridad a la entrada en vigor de la presente ley, en caso de que el beneficiario de estos así lo decida".*

Que mediante la Resolución No. 504 de 18 de septiembre de 2018 *"(...) se adopta el sistema de cuadrícula para la Agencia Nacional de Minería - ANM, y se dictan otras disposiciones en materia de información geográfica",*

especificando en el artículo 3° que *“Se adopta como cuadrícula minera la conformada por un conjunto continuo de celdas de tres comas seis por tres comas seis segundos de arco (3,6" x 3,6") referidas a la red geodésica nacional vigente...”*.

Que así mismo, en el artículo 4° Ibidem, establece que *“Las solicitudes y propuestas presentadas con anterioridad y los contratos de concesión generados a partir de la puesta en operación del Sistema Integral de Gestión Minera estarán conformados espacialmente por celdas completas y colindantes por un lado de la cuadrícula minera”*.

Que el artículo 24 de la Ley 1955 de 2019, dispuso que *“La implementación del sistema de cuadrículas se llevará a cabo de acuerdo con las normas de información geoespacial vigentes y los lineamientos que para el efecto defina la autoridad minera nacional. **Todas las solicitudes y propuestas se evaluarán con base en el sistema de cuadrícula minera implementado por la autoridad minera nacional.** Por lo anterior no se permitirá la superposición de propuestas sobre una misma celda, con excepción de las concesiones concurrentes. Se entiende por celda el cuadro definido por la autoridad minera nacional como una unidad de medida para la delimitación del área de las solicitudes y contratos de concesión minera.”*(Negrillas fuera de texto).

Que, por su parte, el inciso final del artículo 329 de la Ley 1955 de 2019, facultó a la autoridad minera para la definición del área mínima de acuerdo con las dimensiones adoptadas por el sistema de cuadrícula para las celdas mineras.

Que mediante la Resolución No. 505 de 2 de agosto de 2019, modificada por la Resolución No. 703 de 31 de octubre de 2019, la Agencia Nacional de Minería adoptó los lineamientos para la evaluación de los trámites y solicitudes mineras a partir del sistema de cuadrícula y definió el área mínima, así mismo estableció que durante el periodo de transición se realizará la transformación y evaluación de las solicitudes mineras en el sistema de cuadrícula minera.

Que mediante Decreto No. 2078 del 18 de noviembre de 2019 *“por el cual se sustituye la Sección 2 del Capítulo 1 del Título V de la Parte 2 del Libro 2 del Decreto No. 1073 de 2015, Único Reglamentario del Sector Administrativo de Minas y Energía, en lo relacionado con el establecimiento del Sistema Integral de Gestión Minera – SIGM”,* se estableció el Sistema Integral de Gestión Minera -SIGM-, como la única plataforma tecnológica para la radicación y gestión de los trámites a cargo de autoridad minera, así mismo se dispuso que su puesta en operación se realizaría por fases de acuerdo con lo dispuesto por la Agencia Nacional de Minería.

Que, en cumplimiento de la normatividad anteriormente citada, el área de la propuesta de contrato de concesión se transformó al sistema de cuadrícula minera y migró al Sistema Integral de Gestión Minera, de conformidad con los lineamientos adoptados por la Resolución No. 505 de 2019. En consecuencia, mediante la aplicación informática Anna Minería, en virtud de la Resolución No. 143 de 29 de marzo de 2017 *“por medio de la cual se adoptan los términos de referencia señalados en el literal f del artículo 271, los artículos 278,339 y 340 del código de minas y se dictan otras disposiciones”,* se pone a consideración de cada solicitante, de forma predeterminada, los valores correspondientes al formato A, de acuerdo con la nueva área resultado de la migración y el mineral de la presente propuesta, las actividades de exploración, con la determinación de las inversiones indispensables para realizar dichas actividades que en su conjunto componen el Programa Mínimo exploratorio correspondiente a la presente propuesta.

Que el día **9 de junio de 2021**, se evaluó técnicamente la propuesta de contrato de concesión No. **RFO-15171** y se determinó que: *“(…)Una vez efectuada la revisión de la información geográfica y técnica, dentro del trámite de la propuesta **RFO-15171**, para MINERALES DE ORO Y SUS CONCENTRADOS, de acuerdo con los “Lineamientos para la Evaluación de los Trámites y Solicitudes Mineras a Partir del Sistema de Cuadrícula Minera y Metodología para la Migración de los Títulos Mineros al Sistema de Cuadrícula” adoptadas por la Resolución No. 505 de 2 de agosto de 2019, cuenta con un área de 485,6618 hectáreas, ubicadas en el municipio de FALAN departamento de TOLIMA.*

Adicionalmente, se observa lo siguiente: 1. Es necesario que el proponente diligencie el formato A en la plataforma Anna Minería dado que el área de interés, a consecuencia de la transformación de esta a cuadrícula minera cambió, lo cual produce variaciones en los valores e inversiones del Programa Mínimo Exploratorio de conformidad con la Resolución No. 143 de 2017. Se le recuerda al proponente dar cumplimiento al artículo 270 de la ley 685 de 2001. 2. El área de la Propuesta de Contrato de Concesión RFO-15171, presenta Superposición con las siguientes capas: INF_ZONA MACROFOCALIZADA TOLIMA - Unidad Administrativa Especial de Gestión de Restitución de Tierras Despojadas. INF_ZONA MICROFOCALIZADA - Unidad de Restitución de Tierras - URT. INF_MAPA DE TIERRAS - AGENCIA NACIONAL DE HIDROCARBUROS. Esta Revisión se realiza con base en la información existente en Anna Minería (módulos Evaluación de PCC y la clasificación de las distintas coberturas geográficas en el Visor Geográfico).(...)"

Que, dado que este formato es el correspondiente al documento que se debe entregar al momento de presentar la propuesta de contrato de concesión minera, se hace necesario que el proponente diligencie el formato A en la plataforma Anna Minería, de acuerdo con las instrucciones contenidas en la evaluación técnica antes citada, cumpliendo lo establecido en los términos de la Resolución No. 143 de 29 de marzo de 2017.

Que es de señalar que el formato A, de conformidad con el artículo 270 del código de minas, complementado por la ley 926 de 2004, debe estar refrendado por un profesional competente.

Que la Agencia Nacional de Minería expidió la Resolución No. 352 del 4 de julio de 2018, *"Por la cual se fijan los criterios para evaluar la capacidad económica de las solicitudes de contrato de concesión, cesiones de derecho y cesión de áreas de qué trata el artículo 22 de la Ley 1753 de 2015, se deroga la Resolución No. 831 del 27 de noviembre de 2015 y se dictan otras disposiciones"*.

Que el artículo 8° estableció *"Transición. La presente Resolución se aplicará para la evaluación de la capacidad económica de las solicitudes de contrato de concesión o cesión de derechos o de áreas que no hayan sido resueltas mediante acto administrativo en firme. En estos casos la Autoridad Minera requerirá a los interesados para que ajusten su solicitud de conformidad con lo dispuesto en la presente Resolución."*

Que, de acuerdo con lo anterior, se hace necesario, igualmente, requerir al proponente, de conformidad con las nuevas condiciones de evaluación, para que, en cumplimiento de lo dispuesto en el artículo 4° literal A y B, de la Resolución No. 352 del 4 de julio de 2018, presente la siguiente información actualizada de acuerdo con el régimen tributario al que pertenece, así:

1. Si son personas naturales del régimen simplificado deben allegar:

A.1. Declaración de renta en caso de que el solicitante esté obligado a presentarla, según el Estatuto Tributario y el Registro Único Tributario - RUT, deberá allegar la declaración de renta correspondiente al periodo fiscal anterior a la radicación de la solicitud de contrato de concesión o cesión debidamente presentada. Se requiere que allegue la
declaración de renta año gravable año gravable 2019.

A.2. Certificación de ingresos. Acreditar los ingresos necesarios para desarrollar el proyecto minero mediante certificación de ingresos expedida por un contador público titulado, quien deberá acompañarla con fotocopia simple de

la matrícula profesional y el certificado de antecedentes disciplinarios vigente expedido por la Junta Central de Contadores. En dicha certificación debe constar la actividad generadora y la cuantía anual o mensual de los mismos. **Se requiere que allegue la certificación de ingresos expedida por contador público titulado, correspondiente al año gravable 2019, dicha certificación debe allegarse acompañada de la copia de la tarjeta profesional del contador quien firma la certificación de ingresos y acompañada de la copia de los antecedentes disciplinarios vigentes del contador que firmo la certificación.**

A.3. Extractos bancarios de los últimos tres (3) meses anteriores a la presentación de la documentación ante la Autoridad Minera. Los estados de cuentas emitidos por entidades del sector solidario deberán corresponder a entidades vigiladas y/o controladas por la Superintendencia de la Economía Solidaria. **Se requiere que allegue extractos bancarios de los últimos tres meses anteriores a la fecha del requerimiento.**

A.4. Registro Único Tributario - RUT actualizado. **Se requiere que allegue RUT actualizado con fecha de generación del documento no superior a 30 días con respecto a la fecha del requerimiento.**

1. Si son personas naturales del régimen común y/o personas jurídicas deben allegar:

B.1. Estados Financieros certificados y/o dictaminados de conformidad con lo establecido en el Decreto No. 2649 de 1993 o demás normas que lo sustituyan, modifiquen o adicionen, acompañados de la matrícula profesional y el certificado de antecedentes disciplinarios vigente expedido por la Junta Central de Contadores; correspondientes al periodo fiscal anterior a solicitud de contrato concesión o cesión. **Se requiere que allegue Estados Financieros comparados con corte a diciembre 31 del año 2019-2018. Adjuntar copia de la tarjeta profesional y copia de los antecedentes disciplinarios vigentes del contador que firma los estados financieros.**

En el caso de las personas jurídicas que se encuentren en situación de subordinación o control de conformidad con la legislación nacional, podrán acreditar la capacidad económica con la presentación de los estados financieros de la matriz o controlante.

De igual forma, las personas jurídicas, podrán acreditar la capacidad económica con la presentación de los estados financieros certificados y/o dictaminados de sus accionistas, sean estas empresas privadas o listadas en bolsa. En ambos casos, la persona jurídica solicitante deberá presentar comunicación formal de quien está acreditando la capacidad económica, en la que se indique el vínculo con la solicitante y autorizando la presentación de sus estados financieros. En dicha comunicación se deberá indicar los trámites de solicitud de contratos de concesión o cesiones que respalda.

B.2. Certificado de existencia y representación legal de la sociedad con una vigencia no mayor a treinta (30) días. **Se requiere que allegue certificado de existencia y representación legal actualizada con respecto a la fecha del requerimiento.**

B.3. Declaración de renta correspondiente al último periodo fiscal declarado con respecto a la fecha de la radicación de la solicitud de contrato de concesión o cesión debidamente presentada. **Se requiere que allegue la declaración de renta año gravable año gravable 2019.**

B.4. Registro Único Tributario - RUT actualizado. **Se requiere que allegue RUT actualizado con fecha de generación del documento no superior a 30 días con respecto a la fecha del requerimiento.**

Que es de advertir al proponente que, en el evento en que no cumpla con los indicadores deberá acreditar la capacidad económica allegando un aval financiero, de conformidad con lo dispuesto en el párrafo 1º del artículo 5º de la Resolución No. 352 de 2.018.

Que los párrafos 1 y 2 del artículo 5º de la Resolución No. 352 de 2.018, establecen:

“Parágrafo 1. Los proponentes o cesionarios que no cumplan con los requisitos señalados anteriormente total o parcialmente podrán acreditar la capacidad económica (total o faltante) a través de un aval financiero para lo cual podrá usar una o más de las siguientes alternativas: i) garantía bancaria, ii) carta de crédito, iii) aval bancario o iv) cupo de crédito. En dichos documentos se deberá señalar el beneficiario, el valor, el plazo y la destinación de los recursos para el proyecto minero. Este debe garantizar que el proponente o cesionario dispondrá de los recursos suficientes para asegurar la ejecución del proyecto minero de acuerdo con el Programa Mínimo de Exploración o para desarrollar las inversiones pendientes de ejecutar según lo informado en el PTO presentado por el cedente.

Parágrafo 2. Los proponentes o cesionarios podrán optar por garantizar los recursos del proyecto minero y cumplir con la suficiencia financiera, tratándose de un contrato de concesión o de una cesión, utilizando simultáneamente sus propios recursos y el aval financiero”.

Que la capacidad económica que se pretenda demostrar debe estar acorde con el Formato A que se diligencie en los términos del presente requerimiento, en cumplimiento de la Resolución No. 143 del 29 de marzo de 2017. Dicha capacidad se acredita con el cumplimiento de los indicadores financieros de conformidad con las fórmulas de evaluación dispuestas en los artículos 5 o 6 de la Resolución No. 352 del 04 de julio de 2018 y los rangos de clasificación de la minería establecidos en los numerales 2.2.5.1.5.4 y 2.2.5.1.5.5 del artículo 1º del Decreto No. 1666 de 2016.

Que, así las cosas, se hace necesario que el proponente diligencie, igualmente, la información que soporta la capacidad económica y adjunte en la plataforma Anna Minería la documentación necesaria para acreditar la capacidad económica de conformidad con la evaluación y el régimen económico al cual pertenece y teniendo en cuenta los rangos de clasificación establecidos en los numerales 2.2.5.1.5.4 y 2.2.5.1.5.5 del artículo 1º del Decreto No. 1666 de 2016.

Que el artículo séptimo de la Resolución No. 352 del 04 de julio de 2018 establece:

“ARTÍCULO 7. REQUERIMIENTOS. La autoridad minera podrá requerir al interesado para que ajuste la solicitud en el término máximo de un mes, de conformidad con el artículo 17 de la Ley 1437 de 2011. (...).

Que, en mérito de lo expuesto,

DISPONE

ARTÍCULO PRIMERO.- Requerir a la sociedad **MINERA VETAS, identificada con Nit. 900307948-0**, para que dentro del término perentorio de **treinta (30) días** contados a partir del día siguiente de la notificación por estado de la presente providencia, **diligencie** el Programa Mínimo Exploratorio-Formato A en la plataforma AnnA Minería, de conformidad con el literal f) del artículo 271 del Código de Minas y la Resolución No. 143 de 2017, proferida por la Agencia Nacional de Minería y en consonancia con la parte motiva de este acto administrativo. Es preciso advertir al proponente, que el nuevo Formato A, debe cumplir con lo preceptuado en el artículo 270 del Código de Minas, complementado por la Ley 926 de 2004, **so pena de rechazo de la propuesta de contrato de concesión No. RFO-15171.**

ARTÍCULO SEGUNDO.- Requerir a la sociedad **MINERA VETAS, identificada con Nit. 900307948-0**, para que dentro del término perentorio de **un (01) mes** contado a partir del día siguiente a la notificación de la presente providencia, **diligencie y/o adjunte** la información que soporta la capacidad económica, a través de la plataforma AnnA Minería, de conformidad con lo expuesto en la parte motiva del presente acto; y en caso de que el proponente no cumpla con la suficiencia financiera para soportar la capacidad económica, deberá acreditarla (total o faltante) a través de un aval financiero, **so pena de entenderse desistida la propuesta de contrato de concesión minera No. RFO-15171.**

Es de advertir que la capacidad económica que se pretenda demostrar debe estar acorde con el Formato A que se aprobó en cumplimiento de la resolución No. 143 del 29 de marzo de 2017 y se debe acreditar el indicador de suficiencia financiera de conformidad con la fórmula de evaluación dispuesta en el artículo 5 de la Resolución No. 352 del 04 de julio de 2018 y los rangos de clasificación de la minería establecidos en los numerales 2.2.5.1.5.4 y 2.2.5.1.5.5 del artículo 1° del Decreto No. 1666 de 2016.

ARTÍCULO TERCERO.- Notificar por estado el presente acto administrativo a la sociedad **MINERA VETAS, identificada con Nit. 900307948-0**, por intermedio de su representante legal o quien haga sus veces, de conformidad con el artículo 269 del Código de Minas.

ARTÍCULO CUARTO.- Contra el presente auto no procede recurso alguno, por ser un acto administrativo de trámite de conformidad con el artículo 75 de la Ley 1437 de 2011.

NOTIFÍQUESE Y CÚMPLASE



LUCERO CASTAÑEDA HERNÁNDEZ
Coordinadora Grupo de Contratación Minera

MIS3-P-001-F-021 / V_

NOTIFICACIÓN POR ESTADO

BOGOTÁ D.C., 23 DE JUNIO DE 2021

EL AUTO AUT-210-2654 DE 15 DE JUNIO DE 2021

EXPEDIDO DENTRO DEL EXPEDIENTE: RFO-15171

SE NOTIFICA POR ESTADO JURÍDICO Nº 100 DEL DÍA 23 DE JUNIO DE 2021



GRUPO DE INFORMACIÓN Y ATENCIÓN AL MINERO

LA MATRÍCULA MERCANTIL PROPORCIONA SEGURIDAD Y CONFIANZA EN LOS NEGOCIOS. RENUOVE SU MATRÍCULA MERCANTIL A MAS TARDAR EL 31 DE MARZO Y EVITE SANCIONES DE HASTA 17 S.M.L.M.V.

CON FUNDAMENTO EN LA MATRÍCULA E INSCRIPCIONES EFECTUADAS EN EL REGISTRO MERCANTIL, LA CÁMARA DE COMERCIO CERTIFICA:

NOMBRE, IDENTIFICACIÓN Y DOMICILIO

Nombre: MINERA VETAS
Nit: 900.307.948-0 Administración : Direccion Seccional De Impuestos De Bogota
Domicilio: Bogotá D.C.

MATRÍCULA

Matrícula No. 01923423
Fecha de matrícula: 20 de agosto de 2009
Último año renovado: 2021
Fecha de renovación: 30 de marzo de 2021

UBICACIÓN

Dirección del domicilio principal: Calle 81 No. 11 - 68 Oficina 314
Municipio: Bogotá D.C.
Correo electrónico: comunicaciones@mineravetas.com
Teléfono comercial 1: 3107986795
Teléfono comercial 2: 9370536
Teléfono comercial 3: No reportó.

Dirección para notificación judicial: Calle 81 No.11 - 68 Oficina 314
Municipio: Bogotá D.C.
Correo electrónico de notificación: comunicaciones@mineravetas.com
Teléfono para notificación 1: 3107986795
Teléfono para notificación 2: 9370536
Teléfono para notificación 3: No reportó.

La persona jurídica SI autorizó para recibir notificaciones personales a través de correo electrónico, de conformidad con lo establecido en los artículos 291 del Código General del Procesos y 67 del Código de Procedimiento Administrativo y de lo Contencioso Administrativo.

APERTURA SUCURSAL DE SOCIEDAD EXTRANJERA

Por Escritura Pública No. 4471 de la Notaría 47 de Bogotá, del 18 de agosto de 2009, inscrita el 20 de agosto de 2009, bajo el No.180222 del libro VI, se constituyó la sociedad denominada: LEYHAT CORPORATION domiciliada en Islas Vírgenes Británicas, de sus estatutos y de la resolución que acordó el establecimiento en Colombia de una sucursal.

REFORMAS ESPECIALES

Por Escritura Pública No. 223 del 2 de marzo de 2016 de Notaría 12 de Bogotá D.C., inscrito en esta Cámara de Comercio el 4 de marzo de 2016, con el No. 00255103 del Libro VI, la sucursal cambió su denominación o razón social de LEYHAT COLOMBIA SUCURSAL a MINERA VETAS.

Por Escritura Pública No. 1240 de la Notaría 42 de Bogotá D.C., del 29 de junio de 2018, inscrita el 31 de julio de 2018 bajo el número 00284466 del libro VI, la sociedad casa principal de la sucursal de la referencia cambió su nombre de: LEYHAT CORPORATION, por el de: MINERA VETAS LIMITED.

TÉRMINO DE DURACIÓN

El plazo de duración para los negocios de la sucursal en Colombia es hasta el 18 de agosto de 2049.

OBJETO SOCIAL

El negocio que debe realizar la sucursal de la compañía en Colombia es el siguiente: Exploración y explotación de minerales. Se entiende que la compañía, para el desempeño normal de su objeto corporativo en la forma definida en el párrafo precedente, puede ejecutar toda clase de trabajo, celebrar contratos civiles o comerciales según sea necesario, tomar instalaciones en arriendo; adquirir o vender propiedad raíz o mueble garantizar obligaciones de impuestos de sus empleados y, en general, desempeñar todos los actos y suscribir cada contrato incluyendo acuerdos de préstamos, que puedan ser necesarios para, o relacionados directamente con, el objeto social. El administrador podrá efectuar exportaciones e importaciones de cualquier material necesario para desarrollar el objeto de la compañía.

CAPITAL

El capital asignado a la sucursal de sociedad extranjera en Colombia es de: \$42.000.000,00

FACULTADES Y LIMITACIONES DEL REPRESENTANTE LEGAL, APODERADO Y/O MANDATARIO

Los apoderados antes mencionados tendrán total poder y autoridad para organizar o legalizar la organización de una sucursal de la compañía en la república de Colombia y para representar a esa sucursal para todos los negocios y ante todas las autoridades de la república de Colombia, o partes privadas, en toda clase de actos, contratos, controversias legales, reclamaciones que pudieran surgir en relación con el desarrollo de los negocios de la compañía en la república de Colombia, solucionar reclamaciones, etc., según sea necesario, de manera que en ningún momento pueda entenderse que ellos carecen de tales poderes. En forma similar, el representante principal de la compañía, o uno de sus sustitutos en ausencia del principal, podrá nombrar apoderados universales o especiales según puedan surgir. Sin embargo, los mencionados apoderados requerirán la aprobación de la

junta directiva de la compañía para (I) Celebrar acuerdos, contratos o compromisos que impliquen una obligación de la compañía que exceda el monto equivalente en pesos a la tasa representativa del mercado en efecto en la fecha de celebrar el acuerdo o entendimiento respectivo, a USD50.000, (II) Obtener préstamos, arrendamientos financieros o instalaciones financieras generales, (III) Disponer de cualquiera de los activos de la compañía y (IV) Otorgar hipotecas, prendas o gravámenes sobre las propiedades de la compañía. También se establece que los poderes otorgados a las personas antes mencionadas se limitan a los activos y derechos de los objetos sociales de la mencionada sucursal dentro de la República de Colombia.

NOMBRAMIENTOS

REPRESENTANTES LEGALES

Por Documento Privado del 20 de marzo de 2019, de Junta Directiva, inscrita en esta Cámara de Comercio el 9 de abril de 2019 con el No. 00293481 del Libro VI, se designó a:

CARGO	NOMBRE	IDENTIFICACIÓN
Representante Legal	Juan Arturo Franco Quintero	C.C. No. 000000079578787

Por Acta del 11 de marzo de 2021, de Junta Directiva, inscrita en esta Cámara de Comercio el 23 de marzo de 2021 con el No. 00314336 del Libro VI, se designó a:

CARGO	NOMBRE	IDENTIFICACIÓN
Representante Legal Suplente	Ian Richard Harris	P.P. No. 000000484877589

REVISORES FISCALES

Por Documento Privado del 24 de julio de 2017, de Comisión Directiva, inscrita en esta Cámara de Comercio el 2 de agosto de 2017 con el No. 00272592 del Libro VI, se designó a:

CARGO	NOMBRE	IDENTIFICACIÓN
Revisor Fiscal Persona Jurídica	PWC CONTADORES Y AUDITORES SAS	N.I.T. No. 000009009430484

Por Documento Privado del 27 de junio de 2018, de Revisor Fiscal, inscrita en esta Cámara de Comercio el 28 de junio de 2018 con el No. 00283488 del Libro VI, se designó a:

CARGO	NOMBRE	IDENTIFICACIÓN
Revisor Fiscal Principal	Paola Catalina Rodriguez Valencia	C.C. No. 000001110483603 T.P. No. 238023-T

Por Documento Privado del 2 de abril de 2019, de Revisor Fiscal, inscrita en esta Cámara de Comercio el 3 de abril de 2019 con el No. 00293235 del Libro VI, se designó a:

CARGO	NOMBRE	IDENTIFICACIÓN
Revisor Fiscal	Ann Yuri Alvarado	C.C. No. 000001014232402
Suplente	Suarez	T.P. No. 213447-T

REFORMAS DE LA SUCURSAL

Los estatutos de la sociedad han sido reformados así:

DOCUMENTO	INSCRIPCIÓN
E. P. No. 1567 del 22 de septiembre de 2014 de la Notaría 16 de Bogotá D.C.	00238275 del 24 de septiembre de 2014 del Libro VI
E. P. No. 223 del 2 de marzo de 2016 de la Notaría 12 de Bogotá D.C.	00255103 del 4 de marzo de 2016 del Libro VI

RECURSOS CONTRA LOS ACTOS DE INSCRIPCIÓN

De conformidad con lo establecido en el Código de Procedimiento Administrativo y de lo Contencioso Administrativo y la Ley 962 de 2005, los actos administrativos de registro, quedan en firme dentro de los diez (10) días hábiles siguientes a la fecha de inscripción, siempre que no sean objeto de recursos. Para estos efectos, se informa que para la Cámara de Comercio de Bogotá, los sábados NO son días hábiles.

Una vez interpuestos los recursos, los actos administrativos recurridos quedan en efecto suspensivo, hasta tanto los mismos sean resueltos, conforme lo prevé el artículo 79 del Código de Procedimiento Administrativo y de lo Contencioso Administrativo.

A la fecha y hora de expedición de este certificado, NO se encuentra en curso ningún recurso.

CLASIFICACIÓN DE ACTIVIDADES ECONÓMICAS - CIIU

Actividad principal Código CIIU: 0722

TAMAÑO EMPRESARIAL

De conformidad con lo previsto en el artículo 2.2.1.13.2.1 del Decreto 1074 de 2015 y la Resolución 2225 de 2019 del DANE el tamaño de la empresa es Microempresa

Lo anterior de acuerdo a la información reportada por el matriculado o inscrito en el formulario RUES:

Ingresos por actividad ordinaria \$ 0

Actividad económica por la que percibió mayores ingresos en el período - CIIU : 0722

INFORMACIÓN COMPLEMENTARIA

Los siguientes datos sobre RIT y Planeación Distrital son informativos:

Contribuyente inscrito en el registro RIT de la Dirección Distrital de Impuestos, fecha de inscripción : 2 de diciembre de 2016.

Fecha de envío de información a Planeación Distrital : 24 de marzo de 2021.

Señor empresario, si su empresa tiene activos inferiores a 30.000 SMLMV y una planta de personal de menos de 200 trabajadores, usted tiene derecho a recibir un descuento en el pago de los parafiscales de 75% en el primer año de constitución de su empresa, de 50% en el segundo año y de 25% en el tercer año. Ley 590 de 2000 y Decreto 525 de 2009. Recuerde ingresar a www.supersociedades.gov.co para verificar si su empresa está obligada a remitir estados financieros. Evite sanciones.

Señor empresario, si su empresa tiene activos inferiores a 30.000 SMLMV y una planta de personal de menos de 200 trabajadores, usted tiene derecho a recibir un descuento en el pago de los parafiscales de 75% en el primer año de constitución de su empresa, de 50% en el segundo año y de 25% en el tercer año. Ley 590 de 2000 y Decreto 525 de 2009.

Recuerde ingresar a www.supersociedades.gov.co para verificar si su empresa está obligada a remitir estados financieros. Evite sanciones.

El presente certificado no constituye permiso de funcionamiento en ningún caso.

Este certificado refleja la situación jurídica registral de la sociedad, a la fecha y hora de su expedición.

Este certificado fue generado electrónicamente con firma digital y cuenta con plena validez jurídica conforme a la Ley 527 de 1999.

Firma mecánica de conformidad con el Decreto 2150 de 1995 y la autorización impartida por la Superintendencia de Industria y Comercio, mediante el oficio del 18 de noviembre de 1996.



CERTIFICADO DE PERMANENCIA

CERTIFICA QUE:

EL COMISIONADO: YURY MARCELA SILVA HERRERA

No. CEDULA: 1.110.467.179 de Ibagué

CARGO: ENLACE TERRITORIAL TOLIMA

DEPENDENCIA: GRUPO SOCIO AMBIENTAL

PERMANECIÓ EN LA CIUDAD DE : FALAN (TOLIMA)

EN EJERCICIO PROPIO DE SUS FUNCIONES, DURANTE LOS DIAS: 07 DE OCTUBRE DE 2021

CON EL OBJETO DE: Apoyar la realización de reuniones previas informativas a las audiencias públicas de participación de terceros para la suscripción de contratos de concesión de aquellas propuestas que fueron viabilizadas, en el municipio de Falan - Tolima

EN CUMPLIMIENTO DE LA RESOLUCIÓN No. C-1352 DE 07/10/2021

NOMBRE DEL FUNCIONARIO QUE CERTIFICA: GUSTAVO PLATA RONDÓN

CARGO: OFICINA DE DESARROLLO COMUNITARIO

ENTIDAD: ALCALDÍA FALAN

FIRMA DEL FUNCIONARIO QUE CERTIFICA

SE EXPIDE EN: Falan A LOS 7 DIAS DEL MES DE Octubre

DE 20 21 A SOLICITUD DEL INTERESADO.

LISTA DE ASISTENCIA - REUNIÓN PREVIA / AUDIENCIA PÚBLICA

Evento: REUNIÓN INFORMATIVA (previa Aud. Pub. 07/10/2021)

Responsable: YURY MARCELA SILVA HERRERA

Normal Superior Fabio Lozano Torrijos

Hora Inicio: 10:00 a. m.

Ciudad: FALAN - TOLIMA

Mes: 10

Año: 2021

Hora Fin:

No.	NOMBRE Y APELLIDO	CÉDULA	ACTIVIDAD ECONÓMICA	CELULAR	CORREO ELECTRÓNICO	MEDIO POR EL CUAL OBTUVO INFORMACIÓN SOBRE LA AUDIENCIA	FIRMA
	Julio Cesar Becerra	93341889	concejal	3116069580	edgarjulio1979@hotmail.com	Invitado	
	Heriberto Sandoval	8904343	Asociados	312567710	heriberto.sandoval@yahoo.es	Conexo del. H. and. S.	
	Rogelio Sandoval	0060969	Libero				P.B.
	Bedardo Ruv	28772983	porciento	3152819821			Buena
	Alonso Nolasco	79114287	AGRICULTURA	79.114287	MANOZITO75@guayaquil.com	Presidencia de la Junta	
	Harbi Jara	111199532	Independiente	303489358	harbi30@gmail.com		
	Profilandia	65794216	Independiente	316224895			
	GUSTAVO JARA	14325011	PROFESION	3133829071	GUSTAVOJARA@HOTMAIL.COM	COMUNICACIÓN	
	Miguel Cárdenas	93337249	Independiente	310209450			
	José Alexander R.	19317492	Agricultor	312226503			
	José Alexander R.						
	Alicia ENCISO	28721643	Amas de casa	3212746923	Alicia ENCISO	Telefonicamente	
	Ruby Rodríguez	28723095		3124977173		Invitación	Ruby Rodríguez
	Genaro Enciso	5904877	Agricultor	3192058773			
	Juan Carlos Valero	5905898	Independiente	3132506578	juancarlos.p@hotmail.es	Telefónico	Juan Carlos Valero
	Carlos Alberto Betancur	116623119		3102717479	CarlosAlbertoBetancur@gmail.com	Página web	Carlos A.B.
	Maribel Rodríguez	91363445		3133640918	maribel.rodriguez@unmsm.edu.pe	Invitación	
	Cristina Mejía	14328768		3105827112	cristina.mejia@gmail.com	Invitación	Cristina Mejía
	Hernán Rodríguez	1002690254		3102504190	hernandez46@gmail.com	Página web	Hernán Rodríguez
	Fernando Vazquez	5905465		3216284173			

LISTA DE ASISTENCIA - REUNIÓN PREVIA / AUDIENCIA PÚBLICA

Evento: REUNIÓN INFORMATIVA (previa Aud. Pub. 07/10/2021)

Responsable: YURY MARCELA SILVA HERRERA

Normal Superior Fabio Lozano Torrijos

Hora Inicio: 10:00 a. m.

Ciudad: FALAN - TOLIMA

Mes: 10

Año: 2021

Hora Fin:

No.	NOMBRE Y APELLIDO	CÉDULA	ACTIVIDAD ECONÓMICA	CELULAR	CORREO ELECTRÓNICO	MEDIO POR EL CUAL OBTUVO INFORMACIÓN SOBRE LA AUDIENCIA	FIRMA
	Orlando Osorio	16252165	Pensionado	16252165		MULTACIÓN	
	María Sánchez	28723123	Socio Veredal	3125201914	María19051@gmail.com	Personal	María Sánchez R.
	Andrés M. Montenegro	28721054	Socio Veredal	3183855500	andresmontenegro@gmail.com	Invitación	Andrés Montenegro
	Belsaio Brito	5904503	Agricultor	2120606463		Invitación	Belsaio Brito
	Shirley GARCIA	33895292	Presidenta	311709283		N. Telefónica	Shirley GARCIA R.
	Ymrian Diaz H.	65758-300	Agricultor	310-215-2958		Mitad 4 bold	Ymrian Diaz
	Carolina Gómez	28915-210	Comerciante	28915-210		MULTACIÓN	Carolina Gómez
	Jessica ACOSTA	28923896	Concejal	3204867092	jessicaacosta@hotmail.com	CONCEJO	Jessica F. ACOSTA
	Javier Calderón	1465921165	Concejal	318319590	javiercalderon@gmail.com	CONCEJO	Javier Calderón
	Andrés L.	14233478	Concejal	320428533		CONCEJO	Andrés L.
	UGARDO PEÑA	93424216	PRESENTE	321337820		NACIDA	UGARDO PEÑA
	Leidy Vargas	1106-334-218		315476836			Leidy Vargas
	Daniela Velasco	1007821378		3152934080		Pag web	Daniela Velasco
	Carlos ACOSTA	2300405	Presidente	3213788502		CONCEJO	Carlos ACOSTA
	Jesus Arroyave	1075249378	PERSONERO-MUNICIPAL	3272269222			Jesus Arroyave
	O/Fis Leyva A.	17280801	Presidente	313304836		Telefono	O/Fis Leyva A.



Radicado ANM No: 20212100358971

Bogotá, 06-10-2021 09:09 AM

Doctor

DIEGO LEONARDO JIMENEZ

Presidente de la Junta de Acción Comunal

Vereda Tres Esquinas

Falan, Tolima


Asunto: Invitación Audiencia Pública Informativa y Participación de Terceros dentro del trámite de las propuestas de contrato de concesión No. QBB-08001, PHC-08061, 500498, 501737, QB4-08001, 500464, RC2-08051, RAP-08001, QAJ-08001, 500468, RFO-15171, QAE-08001, RHG-08061, 501725, 502028, 501724, 502272 y QLV-08191 ubicadas en el municipio de Falan, Tolima.

Reciba un cordial saludo.

La Agencia Nacional de Minería - ANM, de conformidad con lo establecido en el Decreto-Ley 4134 de 2011, tiene como objeto "administrar integralmente los recursos minerales de propiedad del Estado, promover el aprovechamiento óptimo y sostenible de los recursos mineros de conformidad con las normas pertinentes (...)". Es así como, en desarrollo de su objeto está facultado para suscribir los respectivos contratos de concesión minera.

Previo a suscribir dichos contratos, además de los requisitos contemplados en la Ley 685 de 2011, acatando las órdenes impartidas de las Sentencias C-123 de 2014, C-273 de 2016, C-035 de 2016, C-389 de 2016 y finalmente de la sentencia de unificación SU-095 de 2018, se incorporó al procedimiento concertación y la audiencia y participación de terceros (Artículo 259 de la Ley 685/2001). Específicamente en el último pronunciamiento el alto tribunal ordeno a la entidad, "... mantener y fortalecer los programas y proyectos que fortalezcan el dialogo, la comunicación y la información con las entidades territoriales y sus autoridades locales con el fin de aplicar principios de coordinación y concurrencia e información suficiente...".

En ejecución del proceso de contratación y titulación minera y en cumplimiento de lo establecido en la Sentencia C-389 de 2016, el día 06 de junio de 2019 fue suscrita acta de coordinación y concurrencia entre la Agencia Nacional de Minería y la Alcaldía Municipal de Falan, Tolima.



Radicado ANM No: 20212100358971

Bogotá, 06-10-2021 09:09 AM

Doctor

SANDRA MILENA DELGADO
Presidente de la Junta de Acción Comunal
Vereda La Insula
Falan, Tolima

RDO
g

Asunto: Invitación Audiencia Pública Informativa y Participación de Terceros dentro del trámite de las propuestas de contrato de concesión No. QBB-08001, PHC-08061, 500498, 501737, QB4-08001, 500464, RC2-08051, RAP-08001, QAJ-08001, 500468, RFO-15171, QAE-08001, RHG-08061, 501725, 502028, 501724, 502272 y QLV-08191 ubicadas en el municipio de Falan, Tolima.

Reciba un cordial saludo.

La Agencia Nacional de Minería - ANM, de conformidad con lo establecido en el Decreto-Ley 4134 de 2011, tiene como objeto "administrar integralmente los recursos minerales de propiedad del Estado, promover el aprovechamiento óptimo y sostenible de los recursos mineros de conformidad con las normas pertinentes (...)". Es así como, en desarrollo de su objeto está facultado para suscribir los respectivos contratos de concesión minera.

Previo a suscribir dichos contratos, además de los requisitos contemplados en la Ley 685 de 2011, acatando las órdenes impartidas de las Sentencias C-123 de 2014, C-273 de 2016, C-035 de 2016, C-389 de 2016 y finalmente de la sentencia de unificación SU-095 de 2018, se incorporó al procedimiento concertación y la audiencia y participación de terceros (Artículo 259 de la Ley 685/2001). Específicamente en el último pronunciamiento el alto tribunal ordeno a la entidad, "... mantener y fortalecer los programas y proyectos que fortalezcan el dialogo, la comunicación y la información con las entidades territoriales y sus autoridades locales con el fin de aplicar principios de coordinación y concurrencia e información suficiente...".

En ejecución del proceso de contratación y titulación minera y en cumplimiento de lo establecido en la Sentencia C-389 de 2016, el día 06 de junio de 2019 fue suscrita acta de coordinación y concurrencia entre la Agencia Nacional de Minería y la Alcaldía Municipal de Falan, Tolima.



Radicado ANM No: 20212100358991

Bogotá, 06-10-2021 09:09 AM

Doctor

ANTONIO MARTIN

Presidente de la Junta de Acción Comunal

Vereda Santa Rosa

Falan, Tolima

Asunto: Invitación Audiencia Pública Informativa y Participación de Terceros dentro del trámite de las propuestas de contrato de concesión No. QBB-08001, PHC-08061, 500498, 501737, QB4-08001, 500464, RC2-08051, RAP-08001, QAJ-08001, 500468, RFO-15171, QAE-08001, RHG-08061, 501725, 502028, 501724, 502272 y QLV-08191 ubicadas en el municipio de Falan, Tolima.

Reciba un cordial saludo.

La Agencia Nacional de Minería - ANM, de conformidad con lo establecido en el Decreto-Ley 4134 de 2011, tiene como objeto "administrar integralmente los recursos minerales de propiedad del Estado, promover el aprovechamiento óptimo y sostenible de los recursos mineros de conformidad con las normas pertinentes (...)". Es así como, en desarrollo de su objeto está facultado para suscribir los respectivos contratos de concesión minera.

Previo a suscribir dichos contratos, además de los requisitos contemplados en la Ley 685 de 2011, acatando las órdenes impartidas de las Sentencias C-123 de 2014, C-273 de 2016, C-035 de 2016, C-389 de 2016 y finalmente de la sentencia de unificación SU-095 de 2018, se incorporó al procedimiento concertación y la audiencia y participación de terceros (Artículo 259 de la Ley 685/2001). Específicamente en el último pronunciamiento el alto tribunal ordeno a la entidad, "... mantener y fortalecer los programas y proyectos que fortalezcan el dialogo, la comunicación y la información con las entidades territoriales y sus autoridades locales con el fin de aplicar principios de coordinación y concurrencia e información suficiente...".

En ejecución del proceso de contratación y titulación minera y en cumplimiento de lo establecido en la Sentencia C-389 de 2016, el día 06 de junio de 2019 fue suscrita acta de coordinación y concurrencia entre la Agencia Nacional de Minería y la Alcaldía Municipal de Falan, Tolima.



AGENCIA NACIONAL DE
MINERÍA



Radicado ANM No: 20212100359001

Bogotá, 06-10-2021 09:09 AM

Doctor

WILDER AGUILAR

Presidente de la Junta de Acción Comunal

Vereda Santa Filomena

Falan, Tolima

Asunto: Invitación Audiencia Pública Informativa y Participación de Terceros dentro del trámite de las propuestas de contrato de concesión No. QBB-08001, PHC-08061, 500498, 501737, QB4-08001, 500464, RC2-08051, RAP-08001, QAJ-08001, 500468, RFO-15171, QAE-08001, RHG-08061, 501725, 502028, 501724, 502272 y QLV-08191 ubicadas en el municipio de Falan, Tolima.

Reciba un cordial saludo.

La Agencia Nacional de Minería - ANM, de conformidad con lo establecido en el Decreto-Ley 4134 de 2011, tiene como objeto "administrar integralmente los recursos minerales de propiedad del Estado, promover el aprovechamiento óptimo y sostenible de los recursos mineros de conformidad con las normas pertinentes (...)". Es así como, en desarrollo de su objeto está facultado para suscribir los respectivos contratos de concesión minera.

Previo a suscribir dichos contratos, además de los requisitos contemplados en la Ley 685 de 2011, acatando las órdenes impartidas de las Sentencias C-123 de 2014, C-273 de 2016, C-035 de 2016, C-389 de 2016 y finalmente de la sentencia de unificación SU-095 de 2018, se incorporó al procedimiento concertación y la audiencia y participación de terceros (Artículo 259 de la Ley 685/2001). Específicamente en el último pronunciamiento el alto tribunal ordeno a la entidad, "... mantener y fortalecer los programas y proyectos que fortalezcan el dialogo, la comunicación y la información con las entidades territoriales y sus autoridades locales con el fin de aplicar principios de coordinación y concurrencia e información suficiente...".

En ejecución del proceso de contratación y titulación minera y en cumplimiento de lo establecido en la Sentencia C-389 de 2016, el día 06 de junio de 2019 fue suscrita acta de coordinación y concurrencia entre la Agencia Nacional de Minería y la Alcaldía Municipal de Falan, Tolima.



Radicado ANM No: 20212100358721

Bogotá, 05-10-2021 21:04 PM

Doctora

DELLANIDE ARDILA LINARES

Presidente de la Junta de Acción Comunal

Vereda La Noria

Falan, Tolima

Asunto: Invitación Audiencia Pública Informativa y Participación de Terceros dentro del trámite de las propuestas de contrato de concesión No. QBB-08001, PHC-08061, 500498, 501737, QB4-08001, 500464, RC2-08051, RAP-08001, QAJ-08001, 500468, RFO-15171, QAE-08001, RHG-08061, 501725, 502028, 501724, 502272 y QLV-08191 ubicadas en el municipio de Falan, Tolima.

Reciba un cordial saludo.

La Agencia Nacional de Minería - ANM, de conformidad con lo establecido en el Decreto-Ley 4134 de 2011, tiene como objeto "administrar integralmente los recursos minerales de propiedad del Estado, promover el aprovechamiento óptimo y sostenible de los recursos mineros de conformidad con las normas pertinentes (...)". Es así como, en desarrollo de su objeto está facultado para suscribir los respectivos contratos de concesión minera.

Previo a suscribir dichos contratos, además de los requisitos contemplados en la Ley 685 de 2011, acatando las órdenes impartidas de las Sentencias C-123 de 2014, C-273 de 2016, C-035 de 2016, C-389 de 2016 y finalmente de la sentencia de unificación SU-095 de 2018, se incorporó al procedimiento concertación y la audiencia y participación de terceros (Artículo 259 de la Ley 685/2001). Específicamente en el último pronunciamiento el alto tribunal ordeno a la entidad, "... mantener y fortalecer los programas y proyectos que fortalezcan el dialogo, la comunicación y la información con las entidades territoriales y sus autoridades locales con el fin de aplicar principios de coordinación y concurrencia e información suficiente...".

En ejecución del proceso de contratación y titulación minera y en cumplimiento de lo establecido en la Sentencia C-389 de 2016, el día 06 de junio de 2019 fue suscrita acta de coordinación y concurrencia entre la Agencia Nacional de Minería y la Alcaldía Municipal de Falan, Tolima.



Radicado ANM No: 20212100358761

Bogotá, 05-10-2021 21:04 PM

Doctor

GONZALO IRAK GUARNIZO

Presidente de la Junta de Acción Comunal

Vereda El Topacio

Falan, Tolima

Asunto: Invitación Audiencia Pública Informativa y Participación de Terceros dentro del trámite de las propuestas de contrato de concesión No. QBB-08001, PHC-08061, 500498, 501737, QB4-08001, 500464, RC2-08051, RAP-08001, QAJ-08001, 500468, RFO-15171, QAE-08001, RHG-08061, 501725, 502028, 501724, 502272 y QLV-08191 ubicadas en el municipio de Falan, Tolima.

Reciba un cordial saludo.

La Agencia Nacional de Minería - ANM, de conformidad con lo establecido en el Decreto-Ley 4134 de 2011, tiene como objeto "administrar integralmente los recursos minerales de propiedad del Estado, promover el aprovechamiento óptimo y sostenible de los recursos mineros de conformidad con las normas pertinentes (...)". Es así como, en desarrollo de su objeto está facultado para suscribir los respectivos contratos de concesión minera.

Previo a suscribir dichos contratos, además de los requisitos contemplados en la Ley 685 de 2011, acatando las órdenes impartidas de las Sentencias C-123 de 2014, C-273 de 2016, C-035 de 2016, C-389 de 2016 y finalmente de la sentencia de unificación SU-095 de 2018, se incorporó al procedimiento concertación y la audiencia y participación de terceros (Artículo 259 de la Ley 685/2001). Específicamente en el último pronunciamiento el alto tribunal ordeno a la entidad, "... mantener y fortalecer los programas y proyectos que fortalezcan el dialogo, la comunicación y la información con las entidades territoriales y sus autoridades locales con el fin de aplicar principios de coordinación y concurrencia e información suficiente...".

En ejecución del proceso de contratación y titulación minera y en cumplimiento de lo establecido en la Sentencia C-389 de 2016, el día 06 de junio de 2019 fue suscrita acta de coordinación y concurrencia entre la Agencia Nacional de Minería y la Alcaldía Municipal de Falan, Tolima.



Radicado ANM No: 20212100358771

Bogotá, 05-10-2021 21:04 PM

Doctor

ELMER RUIZ BELTRAN

Presidente de la Junta de Acción Comunal

Vereda El Socorro

Falan, Tolima

Asunto: Invitación Audiencia Pública Informativa y Participación de Terceros dentro del trámite de las propuestas de contrato de concesión No. QBB-08001, PHC-08061, 500498, 501737, QB4-08001, 500464, RC2-08051, RAP-08001, QAJ-08001, 500468, RFO-15171, QAE-08001, RHG-08061, 501725, 502028, 501724, 502272 y QLV-08191 ubicadas en el municipio de Falan, Tolima.

Reciba un cordial saludo.

La Agencia Nacional de Minería - ANM, de conformidad con lo establecido en el Decreto-Ley 4134 de 2011, tiene como objeto "administrar integralmente los recursos minerales de propiedad del Estado, promover el aprovechamiento óptimo y sostenible de los recursos mineros de conformidad con las normas pertinentes (...)". Es así como, en desarrollo de su objeto está facultado para suscribir los respectivos contratos de concesión minera.

Previo a suscribir dichos contratos, además de los requisitos contemplados en la Ley 685 de 2011, acatando las órdenes impartidas de las Sentencias C-123 de 2014, C-273 de 2016, C-035 de 2016, C-389 de 2016 y finalmente de la sentencia de unificación SU-095 de 2018, se incorporó al procedimiento concertación y la audiencia y participación de terceros (Artículo 259 de la Ley 685/2001). Específicamente en el último pronunciamiento el alto tribunal ordeno a la entidad, "... mantener y fortalecer los programas y proyectos que fortalezcan el dialogo, la comunicación y la información con las entidades territoriales y sus autoridades locales con el fin de aplicar principios de coordinación y concurrencia e información suficiente...".

En ejecución del proceso de contratación y titulación minera y en cumplimiento de lo establecido en la Sentencia C-389 de 2016, el día 06 de junio de 2019 fue suscrita acta de coordinación y concurrencia entre la Agencia Nacional de Minería y la Alcaldía Municipal de Falan, Tolima.



Radicado ANM No: 20212100358791

Bogotá, 05-10-2021 21:04 PM

Doctor

LUIS ALFONSO TAMAYO

Presidente de la Junta de Acción Comunal

Vereda El Real

Falan, Tolima

*Se
Rece*

Asunto: Invitación Audiencia Pública Informativa y Participación de Terceros dentro del trámite de las propuestas de contrato de concesión No. QBB-08001, PHC-08061, 500498, 501737, QB4-08001, 500464, RC2-08051, RAP-08001, QAJ-08001, 500468, RFO-15171, QAE-08001, RHG-08061, 501725, 502028, 501724, 502272 y QLV-08191 ubicadas en el municipio de Falan, Tolima.

Reciba un cordial saludo.

La Agencia Nacional de Minería - ANM, de conformidad con lo establecido en el Decreto-Ley 4134 de 2011, tiene como objeto "administrar integralmente los recursos minerales de propiedad del Estado, promover el aprovechamiento óptimo y sostenible de los recursos mineros de conformidad con las normas pertinentes (...)". Es así como, en desarrollo de su objeto está facultado para suscribir los respectivos contratos de concesión minera.

Previo a suscribir dichos contratos, además de los requisitos contemplados en la Ley 685 de 2011, acatando las órdenes impartidas de las Sentencias C-123 de 2014, C-273 de 2016, C-035 de 2016, C-389 de 2016 y finalmente de la sentencia de unificación SU-095 de 2018, se incorporó al procedimiento concertación y la audiencia y participación de terceros (Artículo 259 de la Ley 685/2001). Específicamente en el último pronunciamiento el alto tribunal ordeno a la entidad, "... *mantener y fortalecer los programas y proyectos que fortalezcan el dialogo, la comunicación y la información con las entidades territoriales y sus autoridades locales con el fin de aplicar principios de coordinación y concurrencia e información suficiente...*".

En ejecución del proceso de contratación y titulación minera y en cumplimiento de lo establecido en la Sentencia C-389 de 2016, el día 06 de junio de 2019 fue suscrita acta de coordinación y concurrencia entre la Agencia Nacional de Minería y la Alcaldía Municipal de Falan, Tolima.



Radicado ANM No: 20212100358711

Bogotá, 05-10-2021 19:26 PM

Doctor

MAXIMILIANO ORTIZ

Presidente de la Junta de Acción Comunal

Vereda Alto del Osó

Falan, Tolima

Asunto: Invitación Audiencia Pública Informativa y Participación de Terceros dentro del trámite de las propuestas de contrato de concesión No. QBB-08001, PHC-08061, 500498, 501737, QB4-08001, 500464, RC2-08051, RAP-08001, QAJ-08001, 500468, RFO-15171, QAE-08001, RHG-08061, 501725, 502028, 501724, 502272 y QLV-08191 ubicadas en el municipio de Falan, Tolima.

Reciba un cordial saludo.

La Agencia Nacional de Minería - ANM, de conformidad con lo establecido en el Decreto-Ley 4134 de 2011, tiene como objeto "administrar integralmente los recursos minerales de propiedad del Estado, promover el aprovechamiento óptimo y sostenible de los recursos mineros de conformidad con las normas pertinentes (...)". Es así como, en desarrollo de su objeto está facultado para suscribir los respectivos contratos de concesión minera.

Previo a suscribir dichos contratos, además de los requisitos contemplados en la Ley 685 de 2011, acatando las órdenes impartidas de las Sentencias C-123 de 2014, C-273 de 2016, C-035 de 2016, C-389 de 2016 y finalmente de la sentencia de unificación SU-095 de 2018, se incorporó al procedimiento concertación y la audiencia y participación de terceros (Artículo 259 de la Ley 685/2001). Específicamente en el último pronunciamiento, el alto tribunal ordeno a la entidad, "... *mantener y fortalecer los programas y proyectos que fortalezcan el dialogo, la comunicación y la información con las entidades territoriales y sus autoridades locales con el fin de aplicar principios de coordinación y concurrencia e información suficiente...*".

En ejecución del proceso de contratación y titulación minera y en cumplimiento de lo establecido en la Sentencia C-389 de 2016, el día 06 de junio de 2019 fue suscrita acta de coordinación y concurrencia entre la Agencia Nacional de Minería y la Alcaldía Municipal de Falan, Tolima.



Radicado ANM No: 20212100358701

Bogotá, 05-10-2021 19:26 PM

Doctor

ARTURO BERMUDEZ

Presidente de la Junta de Acción Comunal

Vereda Campo Alegre

Falan, Tolima

Asunto: Invitación Audiencia Pública Informativa y Participación de Terceros dentro del trámite de las propuestas de contrato de concesión No. QBB-08001, PHC-08061, 500498, 501737, QB4-08001, 500464, RC2-08051, RAP-08001, QAJ-08001, 500468, RFO-15171, QAE-08001, RHG-08061, 501725, 502028, 501724, 502272 y QLV-08191 ubicadas en el municipio de Falan, Tolima.

Reciba un cordial saludo.

La Agencia Nacional de Minería - ANM, de conformidad con lo establecido en el Decreto-Ley 4134 de 2011, tiene como objeto "administrar integralmente los recursos minerales de propiedad del Estado, promover el aprovechamiento óptimo y sostenible de los recursos mineros de conformidad con las normas pertinentes (...)". Es así como, en desarrollo de su objeto está facultado para suscribir los respectivos contratos de concesión minera.

Previo a suscribir dichos contratos, además de los requisitos contemplados en la Ley 685 de 2011, acatando las órdenes impartidas de las Sentencias C-123 de 2014, C-273 de 2016, C-035 de 2016, C-389 de 2016 y finalmente de la sentencia de unificación SU-095 de 2018, se incorporó al procedimiento concertación y la audiencia y participación de terceros (Artículo 259 de la Ley 685/2001). Específicamente en el último pronunciamiento el alto tribunal ordeno a la entidad, "... mantener y fortalecer los programas y proyectos que fortalezcan el dialogo, la comunicación y la información con las entidades territoriales y sus autoridades locales con el fin de aplicar principios de coordinación y concurrencia e información suficiente...".

En ejecución del proceso de contratación y titulación minera y en cumplimiento de lo establecido en la Sentencia C-389 de 2016, el día 06 de junio de 2019 fue suscrita acta de coordinación y concurrencia entre la Agencia Nacional de Minería y la Alcaldía Municipal de Falan, Tolima.



Radicado ANM No: 20212100358821

Bogotá, 05-10-2021 21:05 PM

Doctor

JACOB BUSTOS OSMA

Presidente de la Junta de Acción Comunal

Vereda El Chúcaro

Falan, Tolima

Asunto: Invitación Audiencia Pública Informativa y Participación de Terceros dentro del trámite de las propuestas de contrato de concesión No. QBB-08001, PHC-08061, 500498, 501737, QB4-08001, 500464, RC2-08051, RAP-08001, QAJ-08001, 500468, RFO-15171, QAE-08001, RHG-08061, 501725, 502028, 501724, 502272 y QLV-08191 ubicadas en el municipio de Falan, Tolima.

Reciba un cordial saludo.

La Agencia Nacional de Minería - ANM, de conformidad con lo establecido en el Decreto-Ley 4134 de 2011, tiene como objeto "administrar integralmente los recursos minerales de propiedad del Estado, promover el aprovechamiento óptimo y sostenible de los recursos mineros de conformidad con las normas pertinentes (...)". Es así como, en desarrollo de su objeto está facultado para suscribir los respectivos contratos de concesión minera.

Previo a suscribir dichos contratos, además de los requisitos contemplados en la Ley 685 de 2011, acatando las órdenes impartidas de las Sentencias C-123 de 2014, C-273 de 2016, C-035 de 2016, C-389 de 2016 y finalmente de la sentencia de unificación SU-095 de 2018, se incorporó al procedimiento concertación y la audiencia y participación de terceros (Artículo 259 de la Ley 685/2001). Específicamente en el último pronunciamiento el alto tribunal ordeno a la entidad, "... mantener y fortalecer los programas y proyectos que fortalezcan el dialogo, la comunicación y la información con las entidades territoriales y sus autoridades locales con el fin de aplicar principios de coordinación y concurrencia e información suficiente...".

En ejecución del proceso de contratación y titulación minera y en cumplimiento de lo establecido en la Sentencia C-389 de 2016, el día 06 de junio de 2019 fue suscrita acta de coordinación y concurrencia entre la Agencia Nacional de Minería y la Alcaldía Municipal de Falan, Tolima.



Radicado ANM No: 20212100358811

Bogotá, 05-10-2021 21:05 PM

Doctor

LUIS CARLOS YAÑEZ

Presidente de la Junta de Acción Comunal

Véreda El Mango

Falan, Tolima

Asunto: Invitación Audiencia Pública Informativa y Participación de Terceros dentro del trámite de las propuestas de contrato de concesión No. QBB-08001, PHC-08061, 500498, 501737, QB4-08001, 500464, RC2-08051, RAP-08001, QAJ-08001, 500468, RFO-15171, QAE-08001, RHG-08061, 501725, 502028, 501724, 502272 y QLV-08191 ubicadas en el municipio de Falan, Tolima.

Reciba un cordial saludo.

La Agencia Nacional de Minería - ANM, de conformidad con lo establecido en el Decreto-Ley 4134 de 2011, tiene como objeto "administrar integralmente los recursos minerales de propiedad del Estado, promover el aprovechamiento óptimo y sostenible de los recursos mineros de conformidad con las normas pertinentes (...)" . Es así como, en desarrollo de su objeto está facultado para suscribir los respectivos contratos de concesión minera.

Previo a suscribir dichos contratos, además de los requisitos contemplados en la Ley 685 de 2011, acatando las órdenes impartidas de las Sentencias C-123 de 2014, C-273 de 2016, C-035 de 2016, C-389 de 2016 y finalmente de la sentencia de unificación SU-095 de 2018, se incorporó al procedimiento concertación y la audiencia y participación de terceros (Artículo 259 de la Ley 685/2001). Específicamente en el último pronunciamiento el alto tribunal ordeno a la entidad, "... mantener y fortalecer los programas y proyectos que fortalezcan el dialogo, la comunicación y la información con las entidades territoriales y sus autoridades locales con el fin de aplicar principios de coordinación y concurrencia e información suficiente..." .

En ejecución del proceso de contratación y titulación minera y en cumplimiento de lo establecido en la Sentencia C-389 de 2016, el día 06 de junio de 2019 fue suscrita acta de coordinación y concurrencia entre la Agencia Nacional de Minería y la Alcaldía Municipal de Falan, Tolima.



Radicado ANM No: 20212100358801

Bogotá, 05-10-2021 21:05 PM

Doctor

PEDRO GERMAN ORJUELA

Presidente de la Junta de Acción Comunal

Vereda El Paraíso

Falan, Tolima

RD
S-21


Asunto: Invitación Audiencia Pública Informativa y Participación de Terceros dentro del trámite de las propuestas de contrato de concesión No. QBB-08001, PHC-08061, 500498, 501737, QB4-08001, 500464, RC2-08051, RAP-08001, QAJ-08001, 500468, RFO-15171, QAE-08001, RHG-08061, 501725, 502028, 501724, 502272 y QLV-08191 ubicadas en el municipio de Falan, Tolima.

Reciba un cordial saludo.

La Agencia Nacional de Minería - ANM, de conformidad con lo establecido en el Decreto-Ley 4134 de 2011, tiene como objeto "administrar integralmente los recursos minerales de propiedad del Estado, promover el aprovechamiento óptimo y sostenible de los recursos mineros de conformidad con las normas pertinentes (...)". Es así como, en desarrollo de su objeto está facultado para suscribir los respectivos contratos de concesión minera.

Previo a suscribir dichos contratos, además de los requisitos contemplados en la Ley 685 de 2011, acatando las órdenes impartidas de las Sentencias C-123 de 2014, C-273 de 2016, C-035 de 2016, C-389 de 2016 y finalmente de la sentencia de unificación SU-095 de 2018, se incorporó al procedimiento concertación y la audiencia y participación de terceros (Artículo 259 de la Ley 685/2001). Específicamente en el último pronunciamiento el alto tribunal ordeno a la entidad, "... *mantener y fortalecer los programas y proyectos que fortalezcan el dialogo, la comunicación y la información con las entidades territoriales y sus autoridades locales con el fin de aplicar principios de coordinación y concurrencia e información suficiente...*".

En ejecución del proceso de contratación y titulación minera y en cumplimiento de lo establecido en la Sentencia C-389 de 2016, el día 06 de junio de 2019 fue suscrita acta de coordinación y concurrencia entre la Agencia Nacional de Minería y la Alcaldía Municipal de Falan, Tolima.



Radicado ANM No: 20212100358871

Bogotá, 05-10-2021 21:13 PM

Doctora

FLOR MARINA ORDOÑEZ

Presidente de la Junta de Acción Comunal

Vereda Piedecuesta

Falan, Tolima

Handwritten notes:
DSD
CUC SE NECA
Reasignación CY
Post de COMAR
En la reunión
A
Francisco
Pérez

Asunto: Invitación Audiencia Pública Informativa y Participación de Terceros dentro del trámite de las propuestas de contrato de concesión No. QBB-08001, PHC-08061, 500498, 501737; QB4-08001, 500464, RC2-08051, RAP-08001, QAJ-08001, 500468, RFO-15171, QAE-08001, RHG-08061, 501725, 502028, 501724, 502272 y QLV-08191 ubicadas en el municipio de Falan, Tolima.

Reciba un cordial saludo.

La Agencia Nacional de Minería - ANM, de conformidad con lo establecido en el Decreto-Ley 4134 de 2011, tiene como objeto "administrar integralmente los recursos minerales de propiedad del Estado, promover el aprovechamiento óptimo y sostenible de los recursos mineros de conformidad con las normas pertinentes (...)". Es así como, en desarrollo de su objeto está facultado para suscribir los respectivos contratos de concesión minera.

Previo a suscribir dichos contratos, además de los requisitos contemplados en la Ley 685 de 2011, acatando las órdenes impartidas de las Sentencias C-123 de 2014, C-273 de 2016, C-035 de 2016, C-389 de 2016 y finalmente de la sentencia de unificación SU-095 de 2018, se incorporó al procedimiento concertación y la audiencia y participación de terceros (Artículo 259 de la Ley 685/2001). Específicamente en el último pronunciamiento el alto tribunal ordeno a la entidad, "... mantener y fortalecer los programas y proyectos que fortalezcan el dialogo, la comunicación y la información con las entidades territoriales y sus autoridades locales con el fin de aplicar principios de coordinación y concurrencia e información suficiente...".

En ejecución del proceso de contratación y titulación minera y en cumplimiento de lo establecido en la Sentencia C-389 de 2016, el día 06 de junio de 2019 fue suscrita acta de coordinación y concurrencia entre la Agencia Nacional de Minería y la Alcaldía Municipal de Falan, Tolima.



Radicado ANM No. 20212100358691

Bogotá, 05-10-2021 19:26 PM

Doctor

LUGARDO PEÑA TAFUR

Presidente de la Junta de Acción Comunal

Vereda Cavandia

Falan, Tolima

Asunto: Invitación Audiencia Pública Informativa y Participación de Terceros dentro del trámite de las propuestas de contrato de concesión No. QBB-08001, PHC-08061, 500498, 501737, QB4-08001, 500464, RC2-08051, RAP-08001, QAJ-08001, 500468, RFO-15171, QAE-08001, RHG-08061, 501725, 502028, 501724, 502272 y QLV-08191 ubicadas en el municipio de Falan, Tolima.

Reciba un cordial saludo.

La Agencia Nacional de Minería - ANM, de conformidad con lo establecido en el Decreto-Ley 4134 de 2011, tiene como objeto "administrar integralmente los recursos minerales de propiedad del Estado, promover el aprovechamiento óptimo y sostenible de los recursos mineros de conformidad con las normas pertinentes (...)". Es así como, en desarrollo de su objeto está facultado para suscribir los respectivos contratos de concesión minera.

Previo a suscribir dichos contratos, además de los requisitos contemplados en la Ley 685 de 2011, acatando las órdenes impartidas de las Sentencias C-123 de 2014, C-273 de 2016, C-035 de 2016, C-389 de 2016 y finalmente de la sentencia de unificación SU-095 de 2018, se incorporó al procedimiento concertación y la audiencia y participación de terceros (Artículo 259 de la Ley 685/2001). Específicamente en el último pronunciamiento el alto tribunal ordeno a la entidad, "... mantener y fortalecer los programas y proyectos que fortalezcan el dialogo, la comunicación y la información con las entidades territoriales y sus autoridades locales con el fin de aplicar principios de coordinación y concurrencia e información suficiente...".

En ejecución del proceso de contratación y titulación minera y en cumplimiento de lo establecido en la Sentencia C-389 de 2016, el día 06 de junio de 2019 fue suscrita acta de coordinación y concurrencia entre la Agencia Nacional de Minería y la Alcaldía Municipal de Falan, Tolima.



Bogotá, 05-10-2021 19:26 PM

Doctor

JOSE FERNANDO VARGAS

Presidente de la Junta de Acción Comunal

Vereda Cumba

Falan, Tolima

Asunto: Invitación Audiencia Pública Informativa y Participación de Terceros dentro del trámite de las propuestas de contrato de concesión No. QBB-08001, PHC-08061, 500498, 501737, QB4-08001, 500464, RC2-08051, RAP-08001, QAJ-08001, 500468, RFO-15171, QAE-08001, RHG-08061, 501725, 502028, 501724, 502272 y QLV-08191 ubicadas en el municipio de Falan, Tolima.

Reciba un cordial saludo.

La Agencia Nacional de Minería - ANM, de conformidad con lo establecido en el Decreto-Ley 4134 de 2011, tiene como objeto "administrar integralmente los recursos minerales de propiedad del Estado, promover el aprovechamiento óptimo y sostenible de los recursos mineros de conformidad con las normas pertinentes (...)". Es así como, en desarrollo de su objeto está facultado para suscribir los respectivos contratos de concesión minera.

Previo a suscribir dichos contratos, además de los requisitos contemplados en la Ley 685 de 2011, acatando las órdenes impartidas de las Sentencias C-123 de 2014, C-273 de 2016, C-035 de 2016, C-389 de 2016 y finalmente de la sentencia de unificación SU-095 de 2018, se incorporó al procedimiento concertación y la audiencia y participación de terceros (Artículo 259 de la Ley 685/2001). Específicamente en el último pronunciamiento el alto tribunal ordeno a la entidad, "... mantener y fortalecer los programas y proyectos que fortalezcan el dialogo, la comunicación y la información con las entidades territoriales y sus autoridades locales con el fin de aplicar principios de coordinación y concurrencia e información suficiente...".

En ejecución del proceso de contratación y titulación minera y en cumplimiento de lo establecido en la Sentencia C-389 de 2016, el día 06 de junio de 2019 fue suscrita acta de coordinación y concurrencia entre la Agencia Nacional de Minería y la Alcaldía Municipal de Falan, Tolima.



Radicado ANM No: 20212100358781

Bogotá, 05-10-2021 21:04 PM

Doctor

JOSE FRANKLIN GARZON

Presidente de la Junta de Acción Comunal

Vereda El Refugio

Falan, Tolima

Asunto: Invitación Audiencia Pública Informativa y Participación de Terceros dentro del trámite de las propuestas de contrato de concesión No. QBB-08001, PHC-08061, 500498, 501737, QB4-08001, 500464, RC2-08051, RAP-08001, QAJ-08001, 500468, RFO-15171, QAE-08001, RHG-08061, 501725, 502028, 501724, 502272 y QLV-08191 ubicadas en el municipio de Falan, Tolima.

Reciba un cordial saludo.

La Agencia Nacional de Minería - ANM, de conformidad con lo establecido en el Decreto-Ley 4134 de 2011, tiene como objeto "administrar integralmente los recursos minerales de propiedad del Estado, promover el aprovechamiento óptimo y sostenible de los recursos mineros de conformidad con las normas pertinentes (...)". Es así como, en desarrollo de su objeto está facultado para suscribir los respectivos contratos de concesión minera.

Previo a suscribir dichos contratos, además de los requisitos contemplados en la Ley 685 de 2011, acatando las órdenes impartidas de las Sentencias C-123 de 2014, C-273 de 2016, C-035 de 2016, C-389 de 2016 y finalmente de la sentencia de unificación SU-095 de 2018, se incorporó al procedimiento concertación y la audiencia y participación de terceros (Artículo 259 de la Ley 685/2001). Específicamente en el último pronunciamiento el alto tribunal ordeno a la entidad, "... mantener y fortalecer los programas y proyectos que fortalezcan el dialogo, la comunicación y la información con las entidades territoriales y sus autoridades locales con el fin de aplicar principios de coordinación y concurrencia e información suficiente...".

En ejecución del proceso de contratación y titulación minera y en cumplimiento de lo establecido en la Sentencia C-389 de 2016, el día 06 de junio de 2019 fue suscrita acta de coordinación y concurrencia entre la Agencia Nacional de Minería y la Alcaldía Municipal de Falan, Tolima.



Radicado ANM No: 20212100358751

Bogotá, 05-10-2021 21:04 PM

Doctor

ALEXANDER RODRIGUEZ

Presidente de la Junta de Acción Comunal

Vereda Hoyo Negro

Falan, Tolima

Asunto: Invitación Audiencia Pública Informativa y Participación de Terceros dentro del trámite de las propuestas de contrato de concesión No. QBB-08001, PHC-08061, 500498, 501737, QB4-08001, 500464, RC2-08051, RAP-08001, QAJ-08001, 500468, RFO-15171, QAE-08001, RHG-08061, 501725, 502028, 501724, 502272 y QLV-08191 ubicadas en el municipio de Falan, Tolima.

Reciba un cordial saludo.

La Agencia Nacional de Minería - ANM, de conformidad con lo establecido en el Decreto-Ley 4134 de 2011, tiene como objeto "administrar integralmente los recursos minerales de propiedad del Estado, promover el aprovechamiento óptimo y sostenible de los recursos mineros de conformidad con las normas pertinentes (...)". Es así como, en desarrollo de su objeto está facultado para suscribir los respectivos contratos de concesión minera.

Previo a suscribir dichos contratos, además de los requisitos contemplados en la Ley 685 de 2011, acatando las órdenes impartidas de las Sentencias C-123 de 2014, C-273 de 2016, C-035 de 2016, C-389 de 2016 y finalmente de la sentencia de unificación SU-095 de 2018, se incorporó al procedimiento concertación y la audiencia y participación de terceros (Artículo 259 de la Ley 685/2001). Específicamente en el último pronunciamiento el alto tribunal ordeno a la entidad, "... mantener y fortalecer los programas y proyectos que fortalezcan el dialogo, la comunicación y la información con las entidades territoriales y sus autoridades locales con el fin de aplicar principios de coordinación y concurrencia e información suficiente..." .

En ejecución del proceso de contratación y titulación minera y en cumplimiento de lo establecido en la Sentencia C-389 de 2016, el día 06 de junio de 2019 fue suscrita acta de coordinación y concurrencia entre la Agencia Nacional de Minería y la Alcaldía Municipal de Falan, Tolima.



Radicado ANM No: 20212100358741

Bogotá, 05-10-2021 21:04 PM

Anselica Maria Montenegro

Doctora

MARIA HELENA VILLA

Presidente de la Junta de Acción Comunal

Vereda La Lajosa

Falan, Tolima

Asunto: Invitación Audiencia Pública Informativa y Participación de Terceros dentro del trámite de las propuestas de contrato de concesión No. QBB-08001, PHC-08061, 500498, 501737, QB4-08001, 500464, RC2-08051, RAP-08001, QAJ-08001, 500468, RFO-15171, QAE-08001, RHG-08061, 501725, 502028, 501724, 502272 y QLV-08191 ubicadas en el municipio de Falan, Tolima.

Reciba un cordial saludo.

La Agencia Nacional de Minería - ANM, de conformidad con lo establecido en el Decreto-Ley 4134 de 2011, tiene como objeto "administrar integralmente los recursos minerales de propiedad del Estado, promover el aprovechamiento óptimo y sostenible de los recursos mineros de conformidad con las normas pertinentes (...)". Es así como, en desarrollo de su objeto está facultado para suscribir los respectivos contratos de concesión minera.

Previo a suscribir dichos contratos, además de los requisitos contemplados en la Ley 685 de 2011, acatando las órdenes impartidas de las Sentencias C-123 de 2014, C-273 de 2016, C-035 de 2016, C-389 de 2016 y finalmente de la sentencia de unificación SU-095 de 2018, se incorporó al procedimiento concertación y la audiencia y participación de terceros (Artículo 259 de la Ley 685/2001). Específicamente en el último pronunciamiento el alto tribunal ordeno a la entidad, "... mantener y fortalecer los programas y proyectos que fortalezcan el dialogo, la comunicación y la información con las entidades territoriales y sus autoridades locales con el fin de aplicar principios de coordinación y concurrencia e información suficiente...".

En ejecución del proceso de contratación y titulación minera y en cumplimiento de lo establecido en la Sentencia C-389 de 2016, el día 06 de junio de 2019 fue suscrita acta de coordinación y concurrencia entre la Agencia Nacional de Minería y la Alcaldía Municipal de Falan, Tolima.



Radicado ANM No: 20212100358731

Bogotá, 05-10-2021 21:04 PM

Belisario Brito

Doctor

BELISARIO BRITO CORREALES

Presidente de la Junta de Acción Comunal

Vereda La Linda

Falan, Tolima

Asunto: Invitación Audiencia Pública Informativa y Participación de Terceros dentro del trámite de las propuestas de contrato de concesión No. QBB-08001, PHC-08061, 500498, 501737, QB4-08001, 500464, RC2-08051, RAP-08001, QAJ-08001, 500468, RFO-15171, QAE-08001, RHG-08061, 501725, 502028, 501724, 502272 y QLV-08191 ubicadas en el municipio de Falan, Tolima.

Reciba un cordial saludo.

La Agencia Nacional de Minería - ANM, de conformidad con lo establecido en el Decreto-Ley 4134 de 2011, tiene como objeto "administrar integralmente los recursos minerales de propiedad del Estado, promover el aprovechamiento óptimo y sostenible de los recursos mineros de conformidad con las normas pertinentes (...)". Es así como, en desarrollo de su objeto está facultado para suscribir los respectivos contratos de concesión minera.

Previo a suscribir dichos contratos, además de los requisitos contemplados en la Ley 685 de 2011, acatando las órdenes impartidas de las Sentencias C-123 de 2014, C-273 de 2016, C-035 de 2016, C-389 de 2016 y finalmente de la sentencia de unificación SU-095 de 2018, se incorporó al procedimiento concertación y la audiencia y participación de terceros (Artículo 259 de la Ley 685/2001). Específicamente en el último pronunciamiento el alto tribunal ordeno a la entidad, "... mantener y fortalecer los programas y proyectos que fortalezcan el dialogo, la comunicación y la información con las entidades territoriales y sus autoridades locales con el fin de aplicar principios de coordinación y concurrencia e información suficiente...".

En ejecución del proceso de contratación y titulación minera y en cumplimiento de lo establecido en la Sentencia C-389 de 2016, el día 06 de junio de 2019 fue suscrita acta de coordinación y concurrencia entre la Agencia Nacional de Minería y la Alcaldía Municipal de Falan, Tolima.



Radicado ANM No: 20212100358831

Bogotá, 05-10-2021 21:06 PM

Leonardo Rojas R
07-10-2021

Doctor

LEONARDO ROJAS

Presidente de la Junta de Acción Comunal

Vereda La Platilla

Falan, Tolima

Asunto: Invitación Audiencia Pública Informativa y Participación de Terceros dentro del trámite de las propuestas de contrato de concesión No. QBB-08001, PHC-08061, 500498, 501737, QB4-08001, 500464, RC2-08051, RAP-08001, QAJ-08001, 500468, RFO-15171, QAE-08001, RHG-08061, 501725, 502028, 501724, 502272 y QLV-08191 ubicadas en el municipio de Falan, Tolima.

Reciba un cordial saludo.

La Agencia Nacional de Minería - ANM, de conformidad con lo establecido en el Decreto-Ley 4134 de 2011, tiene como objeto "administrar integralmente los recursos minerales de propiedad del Estado, promover el aprovechamiento óptimo y sostenible de los recursos mineros de conformidad con las normas pertinentes (...)". Es así como, en desarrollo de su objeto está facultado para suscribir los respectivos contratos de concesión minera.

Previo a suscribir dichos contratos, además de los requisitos contemplados en la Ley 685 de 2011, acatando las órdenes impartidas de las Sentencias C-123 de 2014, C-273 de 2016, C-035 de 2016, C-389 de 2016 y finalmente de la sentencia de unificación SU-095 de 2018, se incorporó al procedimiento concertación y la audiencia y participación de terceros (Artículo 259 de la Ley 685/2001). Específicamente en el último pronunciamiento el alto tribunal ordeno a la entidad, "... mantener y fortalecer los programas y proyectos que fortalezcan el dialogo, la comunicación y la información con las entidades territoriales y sus autoridades locales con el fin de aplicar principios de coordinación y concurrencia e información suficiente..." .

En ejecución del proceso de contratación y titulación minera y en cumplimiento de lo establecido en la Sentencia C-389 de 2016, el día 06 de junio de 2019 fue suscrita acta de coordinación y concurrencia entre la Agencia Nacional de Minería y la Alcaldía Municipal de Falan, Tolima.



Radicado ANM No: 20212100358841

Bogotá, 05-10-2021 21:07 PM

Doctora

BERLIDES RUA

Presidente de la Junta de Acción Comunal

Vereda La Rica

Falan, Tolima

Berlides Rua
28797983

Asunto: Invitación Audiencia Pública Informativa y Participación de Terceros dentro del trámite de las propuestas de contrato de concesión No. QBB-08001, PHC-08061, 500498, 501737, QB4-08001, 500464, RC2-08051, RAP-08001, QAJ-08001, 500468, RFO-15171, QAE-08001, RHG-08061, 501725, 502028, 501724, 502272 y QLV-08191 ubicadas en el municipio de Falan, Tolima.

Reciba un cordial saludo.

La Agencia Nacional de Minería - ANM, de conformidad con lo establecido en el Decreto-Ley 4134 de 2011, tiene como objeto "administrar integralmente los recursos minerales de propiedad del Estado, promover el aprovechamiento óptimo y sostenible de los recursos mineros de conformidad con las normas pertinentes (...)". Es así como, en desarrollo de su objeto está facultado para suscribir los respectivos contratos de concesión minera.

Previo a suscribir dichos contratos, además de los requisitos contemplados en la Ley 685 de 2011, acatando las órdenes impartidas de las Sentencias C-123 de 2014, C-273 de 2016, C-035 de 2016, C-389 de 2016 y finalmente de la sentencia de unificación SU-095 de 2018, se incorporó al procedimiento concertación y la audiencia y participación de terceros (Artículo 259 de la Ley 685/2001). Específicamente en el último pronunciamiento el alto tribunal ordeno a la entidad, "... mantener y fortalecer los programas y proyectos que fortalezcan el dialogo, la comunicación y la información con las entidades territoriales y sus autoridades locales con el fin de aplicar principios de coordinación y concurrencia e información suficiente...".

En ejecución del proceso de contratación y titulación minera y en cumplimiento de lo establecido en la Sentencia C-389 de 2016, el día 06 de junio de 2019 fue suscrita acta de coordinación y concurrencia entre la Agencia Nacional de Minería y la Alcaldía Municipal de Falan, Tolima.



Radicado ANM No: 20212100358861

Bogotá, 05-10-2021 21:12 PM

Doctora

MIRIAM DIAZ

Presidente de la Junta de Acción Comunal

Vereda Lajas

Falan, Tolima

Asunto: Invitación Audiencia Pública Informativa y Participación de Terceros dentro del trámite de las propuestas de contrato de concesión No. QBB-08001, PHC-08061, 500498, 501737, QB4-08001, 500464, RC2-08051, RAP-08001, QAJ-08001, 500468, RFO-15171, QAE-08001, RHG-08061, 501725, 502028, 501724, 502272 y QLV-08191 ubicadas en el municipio de Falan, Tolima.

Reciba un cordial saludo.

La Agencia Nacional de Minería - ANM, de conformidad con lo establecido en el Decreto-Ley 4134 de 2011, tiene como objeto "administrar integralmente los recursos minerales de propiedad del Estado, promover el aprovechamiento óptimo y sostenible de los recursos mineros de conformidad con las normas pertinentes (...)" Es así como, en desarrollo de su objeto está facultado para suscribir los respectivos contratos de concesión minera.

Previo a suscribir dichos contratos, además de los requisitos contemplados en la Ley 685 de 2011, acatando las órdenes impartidas de las Sentencias C-123 de 2014, C-273 de 2016, C-035 de 2016, C-389 de 2016 y finalmente de la sentencia de unificación SU-095 de 2018, se incorporó al procedimiento concertación y la audiencia y participación de terceros (Artículo 259 de la Ley 685/2001). Específicamente en el último pronunciamiento el alto tribunal ordeno a la entidad, "... mantener y fortalecer los programas y proyectos que fortalezcan el dialogo, la comunicación y la información con las entidades territoriales y sus autoridades locales con el fin de aplicar principios de coordinación y concurrencia e información suficiente...".

En ejecución del proceso de contratación y titulación minera y en cumplimiento de lo establecido en la Sentencia C-389 de 2016, el día 06 de junio de 2019 fue suscrita acta de coordinación y concurrencia entre la Agencia Nacional de Minería y la Alcaldía Municipal de Falan, Tolima.

Miriam Diaz

Bogotá D.C., Avenida Calle 26 No. 59 - 51 Pisos 8, 9 y 10 Teléfono: (571) 2201999
Web: <http://www.anm.gov.co> Email: contactenos@anm.gov.co Código Postal: 111321



Radicado ANM No: 20212100358851

Bogotá, 05-10-2021 21:12 PM

Ruby Rodríguez

Doctor

JOSE ELIECID GAITAN

Presidente de la Junta de Acción Comunal

Vereda Mondeco

Falan, Tolima

Asunto: Invitación Audiencia Pública Informativa y Participación de Terceros dentro del trámite de las propuestas de contrato de concesión No. QBB-08001, PHC-08061, 500498, 501737, QB4-08001, 500464, RC2-08051, RAP-08001, QAJ-08001, 500468, RFO-15171, QAE-08001, RHG-08061, 501725, 502028, 501724, 502272 y QLV-08191 ubicadas en el municipio de Falan, Tolima.

Reciba un cordial saludo.

La Agencia Nacional de Minería - ANM, de conformidad con lo establecido en el Decreto-Ley 4134 de 2011, tiene como objeto "administrar integralmente los recursos minerales de propiedad del Estado, promover el aprovechamiento óptimo y sostenible de los recursos mineros de conformidad con las normas pertinentes (...)". Es así como, en desarrollo de su objeto está facultado para suscribir los respectivos contratos de concesión minera.

Previo a suscribir dichos contratos, además de los requisitos contemplados en la Ley 685 de 2011, acatando las órdenes impartidas de las Sentencias C-123 de 2014, C-273 de 2016, C-035 de 2016, C-389 de 2016 y finalmente de la sentencia de unificación SU-095 de 2018, se incorporó al procedimiento concertación y la audiencia y participación de terceros (Artículo 259 de la Ley 685/2001). Específicamente en el último pronunciamiento el alto tribunal ordeno a la entidad, "... mantener y fortalecer los programas y proyectos que fortalezcan el dialogo, la comunicación y la información con las entidades territoriales y sus autoridades locales con el fin de aplicar principios de coordinación y concurrencia e información suficiente...".

En ejecución del proceso de contratación y titulación minera y en cumplimiento de lo establecido en la Sentencia C-389 de 2016, el día 06 de junio de 2019 fue suscrita acta de coordinación y concurrencia entre la Agencia Nacional de Minería y la Alcaldía Municipal de Falan, Tolima.



Radicado ANM No: 20212100359031

Bogotá; 06-10-2021 09:09 AM

Doctor

OLFER LEIVA

Presidente de la Junta de Acción Comunal

Vereda Piedra Negra

Falan, Tolima

Asunto: Invitación Audiencia Pública Informativa y Participación de Terceros dentro del trámite de las propuestas de contrato de concesión No. QBB-08001, PHC-08061, 500498, 501737, QB4-08001, 500464, RC2-08051, RAP-08001, QAJ-08001, 500468, RFO-15171, QAE-08001, RHG-08061, 501725, 502028, 501724, 502272 y QLV-08191 ubicadas en el municipio de Falan, Tolima.

Reciba un cordial saludo.

La Agencia Nacional de Minería - ANM, de conformidad con lo establecido en el Decreto-Ley 4134 de 2011, tiene como objeto "administrar integralmente los recursos minerales de propiedad del Estado, promover el aprovechamiento óptimo y sostenible de los recursos mineros de conformidad con las normas pertinentes (...)". Es así como, en desarrollo de su objeto está facultado para suscribir los respectivos contratos de concesión minera.

Previo a suscribir dichos contratos, además de los requisitos contemplados en la Ley 685 de 2011, acatando las órdenes impartidas de las Sentencias C-123 de 2014, C-273 de 2016, C-035 de 2016, C-389 de 2016 y finalmente de la sentencia de unificación SU-095 de 2018, se incorporó al procedimiento concertación y la audiencia y participación de terceros (Artículo 259 de la Ley 685/2001). Específicamente en el último pronunciamiento el alto tribunal ordeno a la entidad, "... mantener y fortalecer los programas y proyectos que fortalezcan el dialogo, la comunicación y la información con las entidades territoriales y sus autoridades locales con el fin de aplicar principios de coordinación y concurrencia e información suficiente...".

En ejecución del proceso de contratación y titulación minera y en cumplimiento de lo establecido en la Sentencia C-389 de 2016, el día 06 de junio de 2019 fue suscrita acta de coordinación y concurrencia entre la Agencia Nacional de Minería y la Alcaldía Municipal de Falan, Tolima.



Radicado ANM No: 20212100359011

Bogotá, 06-10-2021 09:09 AM

Doctora

FLOR MARIA REYES

Presidente de la Junta de Acción Comunal

Vereda San Antonio

Falan, Tolima

Asunto: Invitación Audiencia Pública Informativa y Participación de Terceros dentro del trámite de las propuestas de contrato de concesión No. QBB-08001, PHC-08061, 500498, 501737, QB4-08001, 500464, RC2-08051, RAP-08001, QAJ-08001, 500468, RFO-15171, QAE-08001, RHG-08061, 501725, 502028, 501724, 502272 y QLV-08191 ubicadas en el municipio de Falan, Tolima.

Reciba un cordial saludo.

La Agencia Nacional de Minería - ANM, de conformidad con lo establecido en el Decreto-Ley 4134 de 2011, tiene como objeto "administrar integralmente los recursos minerales de propiedad del Estado, promover el aprovechamiento óptimo y sostenible de los recursos mineros de conformidad con las normas pertinentes (...)". Es así como, en desarrollo de su objeto está facultado para suscribir los respectivos contratos de concesión minera.

Previo a suscribir dichos contratos, además de los requisitos contemplados en la Ley 685 de 2011, acatando las órdenes impartidas de las Sentencias C-123 de 2014, C-273 de 2016, C-035 de 2016, C-389 de 2016 y finalmente de la sentencia de unificación SU-095 de 2018, se incorporó al procedimiento concertación y la audiencia y participación de terceros (Artículo 259 de la Ley 685/2001). Específicamente en el último pronunciamiento el alto tribunal ordeno a la entidad, "... mantener y fortalecer los programas y proyectos que fortalezcan el dialogo, la comunicación y la información con las entidades territoriales y sus autoridades locales con el fin de aplicar principios de coordinación y concurrencia e información suficiente...".

En ejecución del proceso de contratación y titulación minera y en cumplimiento de lo establecido en la Sentencia C-389 de 2016, el día 06 de junio de 2019 fue suscrita acta de coordinación y concurrencia entre la Agencia Nacional de Minería y la Alcaldía Municipal de Falan, Tolima.



Radicado ANM No: 20212100358981

Bogotá, 06-10-2021 09:09 AM

Doctora

MARIBEL GARCIA BARRETO

Presidente de la Junta de Acción Comunal

Vereda Tavera

Falan, Tolima

Maribel García B...

Asunto: Invitación Audiencia Pública Informativa y Participación de Terceros dentro del trámite de las propuestas de contrato de concesión No. QBB-08001, PHC-08061, 500498, 501737, QB4-08001, 500464, RC2-08051, RAP-08001, QAJ-08001, 500468, RFO-15171, QAE-08001, RHG-08061, 501725, 502028, 501724, 502272 y QLV-08191 ubicadas en el municipio de Falan, Tolima.

Reciba un cordial saludo.

La Agencia Nacional de Minería - ANM, de conformidad con lo establecido en el Decreto-Ley 4134 de 2011, tiene como objeto "administrar integralmente los recursos minerales de propiedad del Estado, promover el aprovechamiento óptimo y sostenible de los recursos mineros de conformidad con las normas pertinentes (...)" Es así como, en desarrollo de su objeto está facultado para suscribir los respectivos contratos de concesión minera.

Previo a suscribir dichos contratos, además de los requisitos contemplados en la Ley 685 de 2011, acatando las órdenes impartidas de las Sentencias C-123 de 2014, C-273 de 2016, C-035 de 2016, C-389 de 2016 y finalmente de la sentencia de unificación SU-095 de 2018, se incorporó al procedimiento concertación y la audiencia y participación de terceros (Artículo 259 de la Ley 685/2001). Específicamente en el último pronunciamiento el alto tribunal ordeno a la entidad, "... mantener y fortalecer los programas y proyectos que fortalezcan el dialogo, la comunicación y la información con las entidades territoriales y sus autoridades locales con el fin de aplicar principios de coordinación y concurrencia e información suficiente..."

En ejecución del proceso de contratación y titulación minera y en cumplimiento de lo establecido en la Sentencia C-389 de 2016, el día 06 de junio de 2019 fue suscrita acta de coordinación y concurrencia entre la Agencia Nacional de Minería y la Alcaldía Municipal de Falan, Tolima.

AGENCIA NACIONAL DE MINERÍA

ACTA DE AUDIENCIA PÚBLICA
Municipio de Falan, Tolima

En las instalaciones de la casa de la cultura del municipio de Falan, departamento del Tolima, el día 20 de octubre de 2021 se da inicio a la audiencia pública informativa y de participación de terceros, dentro del proceso de titulación de las propuestas de contrato de concesión No QBB-08001, PHC-08061, 500498, 501737, QB4-08001, 500464, RC2-08051, RAP-08001, QAJ-08001, 500468, RFO-15171, QAE-08001, RHG-08061, 501725, 502028, 501724, 502272 y QLV-08191, convocada mediante AUTO GCM No. 00178 del 16 de septiembre de 2021 y AUTO GCM No. 00187 de 06 de octubre de 2021.

Se realiza la apertura de la audiencia informando que esta no reemplaza la consulta previa cuando haya lugar a ella. Así mismo, se informa al auditorio que de acuerdo con el artículo 183 del CPACA y numeral 4 del artículo 107 del Código General del Proceso la presente audiencia está siendo grabada en audio y video.

SALUDO INICIAL: Se presenta un saludo a todos los asistentes a cargo del Abogado Julián Andrés Peña Sierra y procede a presentar la mesa principal:

- Dra. Ana María González Borrero, Gerente de Contratación y Titulación y quien preside la audiencia
- Abogado Harvey Alejandro Nieto, Grupo de Contratación y Titulación de la ANM
- Abogado Julián Peña, enlace socioambiental de la ANM
- Ingeniero de minas Darío Plazas, Grupo de Contratación y Titulación de la ANM
- Lucero Castaño, alcaldesa Falan
- Armando Abril, Secretario de Gobierno de Falan

Desarrollo de la audiencia:

Se realizan las recomendaciones de seguridad e informa a los asistentes que en caso de presentarse eventos de emergencia se deberá utilizar las salidas dispuestas para evacuar el auditorio, así mismo, se solicita a los asistentes acatar las medidas de distanciamiento y cumplir las medidas de bioseguridad.

Reglas de intervención de la Audiencia Pública Informativa:

Se recuerda a todos los asistentes que esta es una audiencia informativa y de participación, no una instancia de toma de decisión, además se informa que de todas las intervenciones la Agencia tomará atenta nota puesto que estas tendrán incidencia en etapas posteriores de los eventuales proyectos que se desarrollen en este municipio.

Podrán intervenir en la audiencia las personas que hicieron la inscripción en los formatos que para esto dispuso la Agencia Nacional de Minería en la página web, y en la Alcaldía del municipio de Falan durante los días establecidos en el auto de convocatoria.

Las personas inscritas podrán intervenir en un máximo de tiempo de cinco (3) minutos, y se le informará al minuto previo del tiempo concedido para terminar su intervención.

Quienes intervengan deberán hacer uso de la palabra de manera respetuosa, por una sola vez y referirse exclusivamente al objeto de la audiencia. Así mismo, el público deberá mantener apagado o en modo silencio sus teléfonos celulares.

Se informa que, en el evento de presentarse situaciones que impidan el normal desarrollo de la audiencia, quien la preside, podrá suspenderla y de ello se dejará la respectiva constancia.

ORDEN DEL DÍA:

1-INSTALACIÓN PROTOCOLARÍA – HIMNOS:

- Himno de la República de Colombia
- Himno del Departamento del Tolima.
- Himno del Municipio de Falan.

2-SALUDO E INSTALACIÓN DE LA AUDIENCIA:

El Dr. Armando Abril, secretario de Gobierno del municipio de Falan, en representación de la alcaldesa, Dra. Lucero Castaño inicia saludando a los presentes y agradeciendo su asistencia, al igual que refiere que, aunque la alcaldesa se encuentra presente en la mesa principal, se excusa por no poder hablar debido a que se encuentra enferma de la garganta y no le es posible. Manifiesta que la administración ha brindado el apoyo logístico requerido para este escenario de participación ciudadana.

En el desarrollo de la Audiencia y seguido al saludo del Dr. Abril, entra al recinto un grupo de manifestantes haciendo arengas en contra de la Minería, con cantos y muestras artísticas.

El enlace socioambiental de la ANM, Julián Peña, encargado de moderar la audiencia, reitera que todo el que desee podrá hacer uso de la palabra, informando que es la participación el objetivo fundamental de estos espacios e informando que lo que busca la ANM con los mismos es poder escuchar a la comunidad y generar espacios de construcción conjunta.

Toma la palabra la Dra. Ana María González, gerente de Titulación y Contratación de la ANM, inicia saludando a los asistentes y reiterando lo dicho al inicio acerca de que este es un espacio de participación para todas las personas que deseen participar de la misma. De igual manera precisa que la audiencia pública busca generar un espacio de diálogo constructivo en el se podrá conversar sobre las propuestas ubicadas en el municipio que han sido viabilizadas por la ANM después de una evaluación técnica, jurídica y financiera. Adicionalmente hace especial énfasis en que las propuestas viabilizadas entrarán en un ciclo minero que inicia con una fase de exploración, en la que se adelantarán los estudios técnicos que determinarán la existencia o no del mineral, darán lugar a la construcción del PTO y servirán como insumo para determinar la viabilidad

ambiental o no de la futura explotación. Reitera la importancia de que la comunidad sepa y comprenda cómo funciona el proceso, para que conozcan cuales son las fases del mismo y continúen participando en los escenarios dispuestos para cada uno de ellos. Finalmente insiste en que la comunidad tendrá la oportunidad de participar de la audiencia y manifestar sus inquietudes y observaciones que tengan sobre el particular.

Finalmente agradece a la comunidad por su asistencia y le sede la palabra al profesional Julián Peña para que brinde su explicación acerca del Plan de Gestión Social-PGS.

3-PRESENTACIÓN DE LAS PROPUESTAS DE CONTRATO:

El profesional de la ANM Julián Peña, retoma lo dicho por la Dra. Ana María González, indicando que la audiencia y la titulación no da lugar a que se inicien de inmediato las actividades de explotación en las áreas de influencia concedidas. Precisa que, para iniciar actividades de explotación en el municipio, se tendrán que cumplir tres requisitos:

Primero, tendrá que ser presentado ante la Agencia Nacional de Minería, el Plan de Trabajos y Obras (PTO) el cual especifica claramente toda la actividad técnica que se debe cumplir a cabalidad para poder tener la posibilidad de iniciar la etapa de explotación. Segundo, tendrá que cumplirse con el licenciamiento ambiental para poder realizar la explotación, y tercero tendrá que presentarse un Plan de Gestión Social ante el (**PAR**) Ibagué.

¿Qué es un Plan de Gestión Social? El plan de Gestión Social- PGS es un instrumento de gestión que recopila todos los programas proyectos que se desarrollan en el área de influencia por parte del concesionario minero. De igual manera ese PGS busca prevenir, mitigar y atender todos los riesgos sociales que se puedan generar con la actividad minera en el municipio de Falan, además, para generar oportunidades y posibilidades de progreso a las comunidades en los territorios de cara a la población.

Expresa que la minería que pretende generarse en el país a cargo de la autoridad minera, es una minería socialmente y ambientalmente responsable, de manera que, es muy importante que la comunidad de Falan tenga presente que los titulares mineros, una vez cumplan con los requisitos como lo son el PTO, el PMA y por supuesto el Plan de Gestión Social, deberán mantener relaciones confiables, cercanas y articuladas con la comunidad del municipio de Falan, con las mujeres del municipio, con los jóvenes del municipio para generar oportunidades laborales y proyectos productivos

Hace nuevamente la aclaración de que la única posibilidad que hay para poder iniciar la explotación en el municipio solo se da una vez se cumplan con los requisitos que ha mencionado. Refiere que, en esta audiencia se han dado todas las garantías de convocatoria y de publicidad para que la comunidad Falanense pueda hacer, conocer y hacer uso de esto que es una etapa previa e informativa de lo que significa la posible entrega de propuestas mineras en el Municipio de Falan.

En ese orden de ideas, el profesional Julián Peña solicita amablemente que se le permitan a continuación, el uso de la palabra a las personas del Municipio de Falan que desean hablar, pues debe haber respeto por la opinión y dudas de las personas que se encuentran sentados y atentos para participar.

Propuesta de Contrato de Concesión PHC-08061		AGENCIA NACIONAL DE MINERÍA
N° EXPEDIENTE	PHC-08061	
MINERAL	MINERALES DE ORO Y SUS CONCENTRADOS	
FECHA DE RADICACIÓN	12 DE AGOSTO DE 2014	
PROPONENTE	FALAN GOLD S.A.S.	
ÁREA DEFINIDA SUSCEPTIBLE DE CONTRATAR	1151,64709 HECTÁREAS DISTRIBUIDAS EN UNA (01) ZONA. El 59,58861% CORRESPONDE AL MUNICIPIO DE FALAN Y EL 40,41139% AL MUNICIPIO DE PALOCABILDO – TOLIMA	
UBICACIÓN	FALAN – TOLIMA / PALOCABILDO – TOLIMA	

Propuesta de Contrato de Concesión 500498		AGENCIA NACIONAL DE MINERÍA
N° EXPEDIENTE	500498	
MINERAL	MINERALES DE COBRE Y SUS CONCENTRADOS, MINERALES DE ORO Y SUS CONCENTRADOS, MINERALES DE PLATA Y SUS CONCENTRADOS	
FECHA DE RADICACIÓN	24 DE ABRIL DE 2020	
PROPONENTE	MIRANDA GOLD COLOMBIA II LTD SUCURSAL COLOMBIA	
ÁREA DEFINIDA SUSCEPTIBLE DE CONTRATAR	312,783 HECTÁREAS DISTRIBUIDAS EN UNA (01) ZONA. El 46,68416% CORRESPONDE AL MUNICIPIO DE FALAN Y EL 53,31584% AL MUNICIPIO DE ARMERO (GUAYABAL) – TOLIMA	
UBICACIÓN	FALAN – TOLIMA / ARMERO (GUAYABAL) – TOLIMA	

Propuesta de Contrato de Concesión 501737		AGENCIA NACIONAL DE MINERÍA
N° EXPEDIENTE	501737	
MINERAL	MINERALES DE COBRE Y SUS CONCENTRADOS, MINERALES DE ORO Y SUS CONCENTRADOS, MINERALES DE PLATA Y SUS CONCENTRADOS	
FECHA DE RADICACIÓN	7 DE MAYO DE 2021	
PROPONENTE	MIRANDA GOLD COLOMBIA II LTD SUCURSAL COLOMBIA	
ÁREA DEFINIDA SUSCEPTIBLE DE CONTRATAR	76,0368 HECTÁREAS DISTRIBUIDAS EN UNA (01) ZONA.	
UBICACIÓN	FALAN – TOLIMA	

Propuesta de Contrato de Concesión QB4-08001



N° EXPEDIENTE	QB4-08001
MINERAL	MINERALES DE METALES PRECIOSOS Y SUS CONCENTRADOS, MINERALES DE ORO Y SUS CONCENTRADOS, MINERALES DE PLATA Y SUS CONCENTRADOS, MINERALES DE PLATINO (INCLUYE PLATINO, PALADIO, RUTENIO, RODIO, OSMIO) Y SUS CONCENTRADOS
FECHA DE RADICACIÓN	4 DE FEBRERO DE 2015
PROPONENTE	ACTIVOS MINEROS DE COLOMBIA S.A.S.
ÁREA DEFINIDA SUSCEPTIBLE DE CONTRATAR	2049,5475 HECTÁREAS DISTRIBUIDAS EN UNA (01) ZONA. El 37,69980% CORRESPONDE AL MUNICIPIO DE FALAN Y EL 62,3002% AL MUNICIPIO DE PALOCABILDO – TOLIMA
UBICACIÓN	FALAN – TOLIMA / PALOCABILDO – TOLIMA

Propuesta de Contrato de Concesión 500464



N° EXPEDIENTE	500464
MINERAL	MINERALES DE COBRE Y SUS CONCENTRADOS, MINERALES DE ORO Y SUS CONCENTRADOS, MINERALES DE PLATA Y SUS CONCENTRADOS
FECHA DE RADICACIÓN	3 DE ABRIL DE 2020
PROPONENTE	MIRANDA GOLD COLOMBIA II LTD SUCURSAL COLOMBIA
ÁREA DEFINIDA SUSCEPTIBLE DE CONTRATAR	1947,523 HECTÁREAS DISTRIBUIDAS EN UNA (01) ZONA. El 49,70819% CORRESPONDE AL MUNICIPIO DE FALAN Y EL 50,29181% A LOS MUNICIPIOS DE FRESNO – TOLIMA Y PALOCABILDO – TOLIMA
UBICACIÓN	FALAN – TOLIMA / FRESNO – TOLIMA / PALOCABILDO – TOLIMA

Propuesta de Contrato de Concesión RC2-08051



N° EXPEDIENTE	RC2-08051
MINERAL	MINERALES DE METALES PRECIOSOS Y SUS CONCENTRADOS, MINERALES DE ORO Y SUS CONCENTRADOS, MINERALES DE PLATA Y SUS CONCENTRADOS, MINERALES DE PLATINO (INCLUYE PLATINO, PALADIO, RUTENIO, RODIO, OSMIO) Y SUS CONCENTRADOS
FECHA DE RADICACIÓN	2 DE MARZO DE 2016
PROPONENTE	ACTIVOS MINEROS DE COLOMBIA S.A.S.
ÁREA DEFINIDA SUSCEPTIBLE DE CONTRATAR	1057,2425 HECTÁREAS DISTRIBUIDAS EN UNA (01) ZONA.
UBICACIÓN	FALAN – TOLIMA

Propuesta de Contrato de Concesión RAP-08001



Nº EXPEDIENTE	RAP-08001
MINERAL	MINERALES DE METALES PRECIOSOS Y SUS CONCENTRADOS, MINERALES DE ORO Y SUS CONCENTRADOS, MINERALES DE PLATA Y SUS CONCENTRADOS, MINERALES DE PLATINO (INCLUYE PLATINO, PALADIO, RUTENIO, RODIO, OSMIO) Y SUS CONCENTRADOS
FECHA DE RADICACIÓN	25 DE ENERO DE 2016
PROPONENTE	ACTIVOS MINEROS INDUSTRIALES DE COLOMBIAS SAS
ÁREA DEFINIDA SUSCEPTIBLE DE CONTRATAR	445,19735 HECTÁREAS DISTRIBUIDAS EN UNA (01) ZONA.
UBICACIÓN	FALAN – TOLIMA

Propuesta de Contrato de Concesión QAJ-08001



Nº EXPEDIENTE	QAJ-08001
MINERAL	MINERALES DE METALES PRECIOSOS Y SUS CONCENTRADOS, MINERALES DE ORO Y SUS CONCENTRADOS, MINERALES DE PLATA Y SUS CONCENTRADOS, MINERALES DE PLATINO (INCLUYE PLATINO, PALADIO, RUTENIO, RODIO, OSMIO) Y SUS CONCENTRADOS
FECHA DE RADICACIÓN	19 DE ENERO DE 2015
PROPONENTE	ACTIVOS MINEROS DE COLOMBIA S.A.S.
ÁREA DEFINIDA SUSCEPTIBLE DE CONTRATAR	1323,44427 HECTÁREAS DISTRIBUIDAS EN UNA (01) ZONA. El 5,42684% CORRESPONDE AL MUNICIPIO DE FALAN Y EL 94,57316% AL MUNICIPIO DE PALOCABILDO – TOLIMA
UBICACIÓN	FALAN – TOLIMA / PALOCABILDO – TOLIMA

Propuesta de Contrato de Concesión 500468



Nº EXPEDIENTE	500468
MINERAL	MINERALES DE COBRE Y SUS CONCENTRADOS, MINERALES DE ORO Y SUS CONCENTRADOS, MINERALES DE PLATA Y SUS CONCENTRADOS
FECHA DE RADICACIÓN	7 DE ABRIL DE 2020
PROPONENTE	MIRANDA GOLD COLOMBIA II LTD SUCURSAL COLOMBIA
ÁREA DEFINIDA SUSCEPTIBLE DE CONTRATAR	1567,259 HECTÁREAS DISTRIBUIDAS EN UNA (01) ZONA. El 0,73287% CORRESPONDE AL MUNICIPIO DE FALAN Y EL 99,26713% A LOS MUNICIPIOS DE FRESNO – TOLIMA Y MARIQUITA - TOLIMA
UBICACIÓN	FALAN – TOLIMA / FRESNO – TOLIMA / MARIQUITA - TOLIMA

Propuesta de Contrato de Concesión RFO-15171



Nº EXPEDIENTE	RFO-15171
MINERAL	MINERALES DE ORO Y SUS CONCENTRADOS
FECHA DE RADICACIÓN	24 DE JUNIO DE 2016
PROPONENTE	MINERA VETAS
ÁREA DEFINIDA SUSCEPTIBLE DE CONTRATAR	485,6618 HECTÁREAS DISTRIBUIDAS EN UNA (01) ZONA.
UBICACIÓN	FALAN – TOLIMA

Propuesta de Contrato de Concesión QAE-08001



Nº EXPEDIENTE	QAE-08001
MINERAL	MINERALES DE METALES PRECIOSOS Y SUS CONCENTRADOS, MINERALES DE ORO Y SUS CONCENTRADOS, MINERALES DE PLATA Y SUS CONCENTRADOS, MINERALES DE PLATINO (INCLUYE PLATINO, PALADIO, RUTENIO, RODIO, OSMIO) Y SUS CONCENTRADOS
FECHA DE RADICACIÓN	14 DE ENERO DE 2015
PROPONENTE	ACTIVOS MINEROS DE COLOMBIA S.A.S.
ÁREA DEFINIDA SUSCEPTIBLE DE CONTRATAR	1171,4076 HECTÁREAS DISTRIBUIDAS EN UNA (01) ZONA.
UBICACIÓN	FALAN – TOLIMA

Propuesta de Contrato de Concesión RHG-08061



Nº EXPEDIENTE	RHG-08061
MINERAL	MINERALES DE METALES PRECIOSOS Y SUS CONCENTRADOS, MINERALES DE ORO Y SUS CONCENTRADOS, MINERALES DE PLATA Y SUS CONCENTRADOS, MINERALES DE PLATINO (INCLUYE PLATINO, PALADIO, RUTENIO, RODIO, OSMIO) Y SUS CONCENTRADOS
FECHA DE RADICACIÓN	16 DE AGOSTO DE 2016
PROPONENTE	GRUPO DE BULLET S.A.S.
ÁREA DEFINIDA SUSCEPTIBLE DE CONTRATAR	1867,8494 HECTÁREAS DISTRIBUIDAS EN UNA (01) ZONA. El 2,65430% CORRESPONDE AL MUNICIPIO DE FALAN Y EL 97,3457% A LOS MUNICIPIOS DE FRESNO – TOLIMA Y PALOCABILDO – TOLIMA
UBICACIÓN	FALAN – TOLIMA / FRESNO – TOLIMA / PALOCABILDO – TOLIMA

Propuesta de Contrato de Concesión 501725



Nº EXPEDIENTE	501725
MINERAL	MINERALES DE COBRE Y SUS CONCENTRADOS, MINERALES DE ORO Y SUS CONCENTRADOS, MINERALES DE PLATA Y SUS CONCENTRADOS
FECHA DE RADICACIÓN	7 DE MAYO DE 2021
PROPONENTE	MIRANDA GOLD COLOMBIA II LTD SUCURSAL COLOMBIA
ÁREA DEFINIDA SUSCEPTIBLE DE CONTRATAR	49,056 HECTÁREAS DISTRIBUIDAS EN UNA (01) ZONA.
UBICACIÓN	FALAN – TOLIMA

Propuesta de Contrato de Concesión 502028



Nº EXPEDIENTE	502028
MINERAL	MINERALES DE COBRE Y SUS CONCENTRADOS, MINERALES DE ORO Y SUS CONCENTRADOS, MINERALES DE PLATA Y SUS CONCENTRADOS
FECHA DE RADICACIÓN	28 DE JUNIO DE 2021
PROPONENTE	EATON GOLD S.A.S.
ÁREA DEFINIDA SUSCEPTIBLE DE CONTRATAR	604,6152 HECTÁREAS DISTRIBUIDAS EN UNA (01) ZONA.
UBICACIÓN	FALAN – TOLIMA

Propuesta de Contrato de Concesión 501724



Nº EXPEDIENTE	501724
MINERAL	MINERALES DE COBRE Y SUS CONCENTRADOS, MINERALES DE ORO Y SUS CONCENTRADOS, MINERALES DE PLATA Y SUS CONCENTRADOS
FECHA DE RADICACIÓN	7 DE MAYO DE 2021
PROPONENTE	MIRANDA GOLD COLOMBIA II LTD SUCURSAL COLOMBIA
ÁREA DEFINIDA SUSCEPTIBLE DE CONTRATAR	106,7142 HECTÁREAS DISTRIBUIDAS EN UNA (01) ZONA.
UBICACIÓN	FALAN – TOLIMA

Propuesta de Contrato de Concesión 502272		AGENCIA NACIONAL DE MINERÍA
Nº EXPEDIENTE	502272	
MINERAL	ARENAS (DE RIO), GRAVAS (DE RIO), MINERALES DE COBRE Y SUS CONCENTRADOS, MINERALES DE ORO Y SUS CONCENTRADOS, MINERALES DE PLATA Y SUS CONCENTRADOS	
FECHA DE RADICACIÓN	6 DE AGOSTO DE 2021	
PROPONENTE	EATON GOLD S.A.S.	
ÁREA DEFINIDA SUSCEPTIBLE DE CONTRATAR	600,9358 HECTÁREAS DISTRIBUIDAS EN UNA (01) ZONA.	
UBICACIÓN	FALAN – TOLIMA	

Propuesta de Contrato de Concesión QLV-08191		AGENCIA NACIONAL DE MINERÍA
Nº EXPEDIENTE	QLV-08191	
MINERAL	ASFALTO NATURAL, ASFALTO NATURAL O ASFALTITAS, MINERALES DE METALES PRECIOSOS Y SUS CONCENTRADOS, MINERALES DE ORO Y SUS CONCENTRADOS, MINERALES DE PLATA Y SUS CONCENTRADOS, MINERALES DE PLATINO (INCLUYE PLATINO, PALADIO, RUTENIO, RODIO, OSMIO) Y SUS CONCENTRADOS	
FECHA DE RADICACIÓN	31 DE DICIEMBRE DE 2015	
PROPONENTE	ACTIVOS MINEROS DE COLOMBIA S.A.S.	
ÁREA DEFINIDA SUSCEPTIBLE DE CONTRATAR	511,408 HECTÁREAS DISTRIBUIDAS EN UNA (01) ZONA.	
UBICACIÓN	FALAN – TOLIMA	

Estando en desarrollo de la presentación de las propuestas de contrato de concesión, por vías de hecho, los manifestantes interrumpen la exposición de los funcionarios de la ANM e inician el proceso de participación con la moderación de una persona de la comunidad, permitiendo que cada uno de los que quisieran hablar, hiciera uso de la palabra.

4. PARTICIPACIÓN DE LA COMUNIDAD Y AUTORIDADES:

- **Jaime Ocampo** tomó la vocería y refirió que era importante permitir escuchar los argumentos de las dos partes, considera como líder de municipio que se debe escuchar y generar una contestación. Invita a la comunidad a escuchar a los empleados de Miranda Gold, quienes reclaman su derecho al trabajo, pero también deberían tener una responsabilidad con las futuras generaciones.
- Otro ciudadano, quien no se presenta con su nombre, propone como método de participación ciudadana un cabildo abierto.
- **Camilo Aros**, de la comunidad de Falan pide su derecho hacer uso de la palabra a los manifestantes. Refiere ser del municipio de Falan, creció y estudió en la



Normal y habla por los dueños de predios que son los que permiten hacer exploración, y ellos manifiestan que la exploración no les ocasiona ningún daño, que el impacto es nulo en sus predios y si les permiten hablar, ellos mismos podrán decirlo, ellos que son los dueños de las fincas y que también son comunidad. Refiere que le podrán decir "vendido" por un empleo y por un salario, pero indica que si él como empleado supiera que en realidad es cierto lo que dicen los manifestantes acerca de la contaminación del agua, que trabajan con mercurio, él no trabajaría con ellos y estaría con los manifestantes aquí presentes.

- La señora **Martha Enciso** de la comunidad de Falan, refiere que en el municipio hay una Normal Superior, son maestros y saben escuchar. Refiere que la empresa Miranda Gold ha generado empleo, dignidad y progreso al pueblo, les han instituido valores a las familias y apoyado la reactivación económica durante la pandemia. La señora Enciso no puede terminar su intervención porque es interrumpida por los manifestantes.
- El señor **Leonel Rivera**, quien se identifica como docente del municipio de Falan respeto para el pueblo y no permito que los atropelle.
- El señor **Oscar Montealegre, ex personero de Falan**. Saluda a la comunidad de Falan, cabildo del norte del Tolima, Pijaos, Gualies, Panches. Se dirige a Miranda Gold y los Policías y refiere que la comunidad en general no está de acuerdo con la explotación minera, habrá personas que, si estén de acuerdo por cierta convicción y se les respeta, no obstante, expresa que la gente del pueblo y la gente del Tolima están aquí para hacer respetar su "mamá tierra". Refiere que es la primera vez que en Falan se produce una acción popular, que esto es un cabildo abierto y como tal lo declara en nombre del departamento del Tolima en Falan.
- El señor **Arnulfo Oviedo**, Personero del municipio de Falan, refiere que hay muchos intereses que están en juego, personas que tienen oportunidad laboral, sin embargo, también, hay derechos ambientales que deben estar en juego. En diciembre del 2018 la ONU declaro los derechos de garantías ambientales. Refiere que la huella ambiental se debe reducir a la menor entidad, si es posible acá los derechos se deben garantizar entre todas las partes. La huella ambiental no debe mancillar la huella hídrica, ambiental y cultural de Falan, más aún cuando finalizando el 2018 la ONU declaro los derechos de las comunidades rurales como especial protección; entonces, ese tipo de convicciones también se debe respetar, al igual que los señores que vienen acá que tienen una proyección y una vida agraria se les debe respetar por vinculación del bloque constitucionalidad que así se declara como los derechos internacionales que se deben incrustar en la constitución por vía por bloque de constitucionalidad, ello está consagrado en una de las garantías de la ONU, que los señores habitantes de sectores rurales, comunidades campesinas son sujetos de especial de derechos y se les debe garantizar su continuidad. Es decir, la huella ambiental que se lleve a cabo eventualmente con los proyectos mineros debe garantizar la continuidad en toda el área de influencia de proyectos agrícolas, pero también se debe discernir las garantías laborales de los señores que han estado trabajando en la minería.
- El señor **Julio Cesar Enciso**, de la comunidad de Falan Orgullosamente egresado de la Normal de Falan, Tolima y orgullosamente empleado de Minerales Santa Ana, y defiende las oportunidades de empleo. Refiere que hace



dos años Falan era muy diferente a lo que es hoy en día, era un pueblo sin progreso y sin una visión, pero llegó Miranda Gold y le dio la oportunidad de empleo a muchos de ellos. Refiere que muchos hablan de que les están acabando el ambiente, por lo que los invita a que vayan a la empresa, observen y pregunten.

- Una ciudadana que toma la palabra sin referir su nombre, acusa a Miranda Gold de mentirosos y ladrones. Refiere que una quebrada no se crea en un día sino en mil años, cree que podrían terminar como Venezuela, sin agua y sin comida. Indica que es una empresa que desconoce la ciencia geológica, el estudio del subsuelo. Entiende que personas necesitan empleo, pero los acusa de carecer de sentido de patria. Grita fuera Miranda Gold.
- Un habitante de Fresno aduce “no estoy de acuerdo con la pérdida del agua por culpa de la minería”.
- La señora **Doramery Ciprian**, concejal del municipio de Falan. Expresa que por Falan han pasado personalidades como el doctor Julio Cesar Turbay Ayala y José celestino Mutis en su expedición botánica, son honorabilidades que han pisado este suelo agrícola, tierra digna y de gente buena. Se dirige a la comunidad de Falan y Frías, diciendo que llegó el momento de decidir si quieren ser si un jardín de pedagogía para el Tolima como generadores de insumo humano, para la educación en el país o un centro de explotación minera; si quieren seguir siendo cultivadores de alimentos con el esfuerzo de sus labriegos o generadores de materia prima para industrias extranjeras. “Despertemos pueblo de Falan”. Refiere que de las 18.000 hectáreas que tiene Falan, 14.000 están en vía de ser explotadas, por lo que se pregunta si lo que les quedan son 4.000 hectáreas para vivir de ellas, las cuales quedarían sin agua y contaminado el aire. Falan tiene más de 4.000 habitantes y considera que 200 personas no pueden decidir por un pueblo. Falan es un territorio tranquilo y de paz, a su consideración, con la minería se terminaría, pues aduce que la minería solo deja contaminación, destrucción ambiental, desolación, miseria, desplazamiento y muerte.
- La señora **Dania Velásquez de Frías**, manifiesta que igual que los presentes, también tuvo el mismo miedo antes de entrar a la empresa, pero entró y conoció el proceso de primera mano, es del pueblo, conoce como se trabaja, los invita a una visita guiada para explicarles el proceso de exploración donde se busca información, no se está destruyendo, eso es falso. Por último, aclara que no son 1.500 hectáreas para explorar, solamente tienen 678 hectáreas de exploración.
- El señor **Wilder Tobías Salguero**, rector del Colegio de Frías. Manifiesta que no vino a una audiencia pública, sino a un carnaval por la defensa de la vida. Saluda a todos los habitantes del territorio que se llama Tolima, porque la amenaza que representa la explotación minera del territorio de Falan, no tiene que ver solamente con los habitantes de Falan, es una amenaza que se extiende a todo el norte del Tolima, y no vinieron a la marcha carnaval a negociar, porque hay cosas que no se pueden negociar. Reconoce la identidad que tienen los empleados de Miranda Gold por su empresa, pero refiere que también necesitan tener identidad por su territorio, por la vida digna, pues de cuando acá vienen a decirles que la vida se negocia, o que la vocación agrícola del territorio se negocia, pues son derechos fundamentales y no se negocian. En temas de empleo, refiere que debe haber políticas del Estado que fortalezcan la vocación agrícola, que tecnifiquen el campo. “No se negocia, el agua vale más que el oro”.
- El señor **Jairo Díaz**, del municipio Palo Cabildo, agricultor igual que muchos de los presentes, vino a participar con el carnaval porque no está de acuerdo con la



minería, pregunta para donde van a ir con sus familias después de que se termine la minería, después todo quedará como un desierto. Pregunta porque no tuvieron en cuenta la Sentencia 6077 del 2017, de los campesinos sujetos de protección. Hoy les dan un empleo, pero la minería no va a durar toda la vida.

- La señora **Angie** expresa estar a favor de la vida y el agua, tiene 25 años y un hijo por el cual debe hacerlo. Grita que Falan es despensa agrícola y Miranda Gold debe salir.
- El señor **Camilo Aros** de la comunidad de Falan retoma la palabra y refiere que, aunque se han parado a decir que son 14 mil hectáreas para el título, eso es falso, el título solo tiene 665 hectáreas no más. Hace una invitación a que se escuchen entre todos con respeto. Expresa que los derechos ambientales también se respetan o, sino que se presente algún campesino que diga si lo expropiaron de su predio, no lo pueden decir porque no es así. Hace dos años aducían los mismos argumentos acerca de la contaminación y tala de bosques, pero ya han pasado dos años y nada de eso ha sucedido, es un mito.
- El señor **Guillermo Hurtado** del municipio de Casabianca. Refiere que Miranda Gold ya estuvo en Casabianca y los sacaron, invita al municipio de Falan a que los saque también. Manifiesta que, en el municipio de Cajamarca, desplazaron a todo el mundo y asesinaron la gente y eso es lo que vienen a hacer, asesinar a la gente que se oponga. Los invita dar la vida por la vida, pelear la guerra que les toque, pero no dejar la minería.
- El señor **Darío Herrera**, propietario de un predio de Falan. Refiere que muchos de Falan tienen fincas y la minería no les ha hecho ningún daño, ningún mal, pregunta: ¿qué nos están haciendo?, y responde diciendo que lo que están haciendo es dando trabajo, están empleando a los jóvenes, no están invitando a la gente a "meter vicio", ni a drogarse, están es trabajado.
- La señora **Eugenia Donado Gallego** de la vereda Piedecuesta. Invita a los presentes a reflexionar. Entiende que la empresa minera ha generado empleo y ha donado algunas cosas, pero hace una con el narcotráfico que también dono algo, generó mucho empleo, pero después quedo la miseria. Expresa que puede que estén generando empleo, pero después el municipio va a quedar en la ruina "Es pan para hoy y hambre para el resto de la vida". Refiere que se debe aprovechar este momento para generar unas formas de empleo diferentes más no a través de la minería porque acabarían con el agua y la comida.
- La señora **Viviana Osorio**, quien se identifica como líder social del proyecto Minerales Santa Ana. Les pregunta a los asistentes si saben a qué vinieron el día de hoy y precisa que vinieron a una audiencia pública para que les titulen, para hacer exactamente lo mismo que están haciendo con la titulación que ya tienen, para poder expandirse y seguir explorando el territorio. Refiere aquí hay desinformación, porque no conocen los procesos que se realizan en el municipio de Falan, pregunta ¿qué ha hecho la empresa con el municipio de Falan? Y responde que lo que ha hecho es hacer inversión, crear trabajo, que es lo realmente que han hecho. Pregunta nuevamente a los asistentes: ¿Ustedes saben cuanta inversión han hecho en el municipio?, ¿ustedes saben de cuanto empleo directo e indirecto tienen? No lo saben. Les pregunta: ¿Cuál es la propuesta ambiental que ustedes le han hecho al Municipio de Falan? Pues expresa que no se trata solo de venir con una pancarta a hablar, es también tener sentido de pertenencia con las fuentes hídricas del municipio. " ¿Ustedes saben que el rio Morales es uno de los más contaminados? " y quisiera saber cuántas campañas han hecho para limpiarlo?, y ella misma responde que no han hecho ninguna.



Su invitación es a que escuchen pues manifiesta que hay personas de doble moral, personas que han pasado sus hojas de vida, personas que ha permitido el ingreso a sus predios.

Refiere que desconocen la donación que se hizo para la vereda la Rica de un acueducto que beneficia a 16 familias que en pleno siglo XXI no tenían agua, " ¡no lo saben, porque desconocen el municipio! "

- El señor **Diego Hernández**, Ambientalista de la vereda Piedecuesta. Invita a que, si alguien tiene algo que decir, se pare delante con el micrófono y lo diga, estén a favor o en contra, pues están en un dialogo, no se trata de irrespetarse entre ellos, sino de hablar con argumentos.

Expresa que también se siente irrespetado cuando llegan a dañar la naturaleza y los animales de su municipio. Comenta que Cortolima vino a hacer un avistamiento de aves en la ciudad pérdida y no pudo porque los motores de la minera ahuyentaron a los animales. En cuanto a lo dicho de que no hay daño ambiental, los invita a que recapaciten y vean que los animales se están ahuyentando por los movimientos telúricos. En cuanto a la ausencia de trabajo, refiere que en efecto todos necesitan comer, pero no por eso va a matar a alguien y lo que están haciendo es matar la naturaleza y eso es lo mismo. Refiere que no queda ni el 10% de oro en Colombia, los están robando.

- El señor **Juan Nilson Martínez** de la Asociación de Reciclaje de Falan. Expresa que ha sido favorecido por Miranda Gold, gracias a ellos ha sacado adelante su asociación, con todo el apoyo del equipo de trabajo de Miranda Gold y gracias a ellos tiene personas trabajando incluyendo mujeres cabeza de familia. Aduce que también Falan se han fortalecido, finalmente expresa su agradecimiento a Minerales Santa Ana.
- El señor **Fredy Lozano** representante legal ASOAPIAGROME de Falan, la cual es una asociación de apicultores contribuyentes a la agricultura y el medio ambiente, y es sin ánimo de lucro, totalmente constituida hace dos años. Les pregunta a los asistentes quienes la conocen, o sabían de su existencia e invita a quienes quiera estudiar apicultura sin necesidad de pagar. Refiere que la única empresa que lo apoyó fue Minerales Santa Ana, también los invita a que los apoyen con recursos, porque son una asociación sin ánimo de lucro.
- El señor **Rubén Gallego** de la vereda Piedecuesta, refiere que le da tristeza que, por un sueldo y su empleo, quiera vendar la riqueza que hay alrededor, y que personas lleguen a aprovecharse de otras a quienes les falta criterio. Considera que después de eso no les quedara nada y que lo que "Es pan para hoy, es hambre para mañana". Aduce que ante esta situación no hay argumentos, los estudios ya están hechos y las evidencias ya han sido muy claras en todo el país, ha habido muchas tierras destruidas. Saben que en Falan hay mucho potencial, la ambición no para y vienen a llevarse todo lo que más puedan a países del primer mundo.
- El señor **Oscar Parra** de la comunidad de Falan, los invita para que se acerquen y vean el trabajo que se está realizando, lo que se está haciendo con el agua, cual es la recuperación que se hacen con las plataformas. Los invita a que le pregunten a un dueño de predio ¿qué contaminación hay? Expresa que, si se está hablando de contaminación, no hay irse muy lejos y pregunta: ¿Qué están haciendo ustedes los ambientales por el agua sucia que caen a las cañerías? O acaso saben quién están talando árboles para hacer senderos. En vez de apoyar una empresa que está dando progreso al pueblo y haciendo las cosas como son legales, por eso los invita a que vayan y miren.
- Un habitante de Frías pregunta qué le van a dejar a sus hijos y nietos el día que su tierra no les dé más. Aduce ser dueño de finca y presidente de Junta. Los

invita a que tengan conciencia, aunque entiende que la situación de empleo es cruel.

- La señora **Verónica Blandón**, geóloga. Refiere que la audiencia informativa es un espacio de diálogo y escucha y este espacio se trataba de eso, de informar las propuestas que hay en el municipio y no para decir que es un proyecto de oro, pues esto es un proyecto de plata, y la plata se usa para la energía renovable, lo que sirve para cuidar el medio ambiente, de manera que se necesita la plata como materia prima. Por eso es importante conocer su propio territorio, saber que minerales tienen y cómo pueden hacer un uso racional de ellos, así como los presentes quieren preservar el medio ambiente, ellos también están trabajando por lo mismo.
- Una persona de la comunidad de Frías, aduce ser sobreviviente de la masacre del 2001. Refiere que Diego Fallón, siendo hijo de mineros, se opuso a la minería. Refiere que Falan y Frías están parados sobre un hueco y están aguantando sed porque el carro del agua prefieren usarlo para llevarle agua a la minera.
- La señora **Yedy** de la comunidad de Falan. Manifiesta que en el municipio de Falan nunca nadie les ha dado la oportunidad a los campesinos y comunidad del municipio de estudiar sin pagar un peso, pero la empresa Minerales Santa Ana si lo está haciendo, y gracias a eso ella está estudiando y terminando su bachiller. Con el sueldo que recibe, el cual los demás dicen que es una miseria, con ese sueldo puede sostener a su familia. Finaliza diciendo: ¡Que viva la empresa minera!
- El señor **José Yesid Hernández Ocampo**. Refiere que hay una información muy importante de conocer, lo importante no solo es saber quiénes están a favor de la minería, sino también conocer quienes hacen parte de la ciudadanía y no están de acuerdo con la exploración que quieren hacer.

Indica que hay 29 propuestas de contratos de concesión mineras, de las cuales 17 cumplen con los requisitos mínimos ambientales para que continúen no solamente con la exploración, sino con la explotación, y los territorios en los cuales se encuentran estas 17 concesiones mineras, no solamente están ubicadas en el Municipio de Falan, están ubicados en los municipios: Falan, Casabianca, Villahermosa, Armero Guayaba, Palocabildo, Fresno, Mariquita. Casi todo el norte del Tolima.

Aduce ser del municipio de Armero Guayabal, y aduce que en Palocabildo nace uno de los afluentes más importantes para ellos que es el río Sabandija, el cual recorre del municipio de Armero Guayabal 3500 hectáreas; en el Plan es mucha la gente que vive de la pesca artesanal. De arriba de la cordillera cogen el preciado líquido para el acueducto de municipio de Armero Guayabal. Refiere que en esta audiencia que estaban diciendo que era pública, uno de los requisitos era la convocatoria y decía, se convoca a todas las personas que se encuentran en el área de influencia descrita en esta resolución con el fin de que concurran a una audiencia de participación de terceros en la que se podrá poner en conocimiento de la comunidad las propuestas de contratos de concesión de estos 17 títulos mineros. No obstante, refiere que Armero Guayabal, en Fresno, Villa Hermosa, no hicieron publicidad, no se convocó, por eso le pide a los personeros el de Falan y Palocabildo que están presentes, que revisen la convocatoria realizada por medio del auto GSM 000178 del 16 de septiembre del 2021 por el cual convocaron a toda la comunidad. Acá está el comité ambiental del Tolima respaldando la vocación propia de los territorios del Norte del Tolima. La vocación propia del Tolima es netamente agraria y agropecuaria, no se puede olvidar de dónde vienen ni dejar al lado al campesinado.



NIT.900.500.018-2

El señor Hernández indica que esas 17 concesiones con más de 16.000 hectáreas las cuales van a hacer intervenidas para la exploración, no solamente en el municipio de Falan, sino en todo el norte de Tolima va a ser contaminado, porque esa concesión lo que está buscando no es gravilla y arena, sino platino, oro, cobre, plata y sus concentrados. Refiere que para hacer la explotación de estos minerales se necesita bastante agua. En la Colosa para sacar un gramo de oro se necesitan 1.060 litros de agua, cianuro y otros contaminantes, por eso es que dicen que el agua vale más que el oro. Dicen no a la minería contaminante, si a la vocación agraria y agropecuaria.

- El señor **Jhon Fader Yara**, gobernador indígena del cabildo Cutucuma y Río de Oro. Como guardia indígena quieren dar un mensaje de paz, unidad y resistencia por la madre tierra. Entiende que en todo el país se vive el desempleo, pero considera que no por eso se deben dañar los recursos, el agua se debe usar para vivir y utilizarla para proyectos productivos, pero no explotándola y contaminándola a través de la extracción de oro.
- Una representante indígena, quien no indica su nombre, toma la palabra y refiere que es muy triste ver que personas que son del territorio no lo defienden. Aduce que la madre tierra no se vende, no se explota, no se aborta. El dinero hace esclaviza al hombre y hace miserables sus familias.
- Una profesora de Casabianca, quien expresa que hoy están pueblo contra pueblo y así no debe ser. Es sabedora de que la minería genera empleo, no obstante, considera que tiene un costo parcial que van a tener que pagar en sus territorios, la minería no le ofrece progreso a la humanidad, le ofrece ríos de dinero a los poderosos del país y a las multinacionales. Deben generar condiciones óptimas para generar empleo a los jóvenes, el campo debe ser una empresa porque el relevo generacional hay que trabajarlo fuertemente. Pregunta dónde están los alcaldes y gobernadores que pusieron sus territorios en peligro, pues ellos son los que tienen que generar empleo. Como magisterio no están en contra de los jóvenes que trabajan, sino de la idea de minería en general, hay que ver experiencias extranjeras.
- Un habitante de Casabianca, vereda del Lembo, habla entorno a lo que le enseñaron sus docentes cuando era niño. Recuerda cuando le hablaban de la Pinta la Niña y la Santa María, de Galeón San José sumergido en el océano Atlántico, pues ese oro fue llevado en parte desde acá, desde el Tolima, desde Frías y muchas otras regiones de Colombia, a costa de los aborígenes. Las personas que defienden hoy no están defendiendo el oro, sino sus familias. Hace un año que empezó el Covid-19 no vivieron con el oro, sino con los alimentos del campo. Las multinacionales se llevan todo el producido. Aduce que Colombia tiene la capacidad para exportar, no obstante, se está esclavizando para importar, lo que es vergonzoso.

El participante, igual que varios que lo han precedido, insiste en temas ambientales acerca de la posible contaminación del agua, lo que no obedecen al objeto principal de la audiencia pública de participación de terceros y se ha venido explicando por parte de los profesionales de la ANM en sus intervenciones.

- La señora **Mónica Grand** aduce que, en efecto, varias de las áreas que se están solicitando aquí en la audiencia pública, tienen áreas por fuera del municipio de Falan, como en Palocabildo, Guayabal, y alrededor de diferentes municipios, pero precisa que para que esas áreas se titulen es necesario hacer audiencias públicas en esos municipios, es decir en esta audiencia pública que hoy se está llevando adelante no se titulan.



- El personero de Falan, **Arnulfo Oviedo**, refiere que la corporación pública del Tolima, la asamblea departamental estima que este espacio no es viable, sin embargo, aclara que son los señores del Congreso los competentes para determinar eso. Sin embargo, les puso de manifiesto a los funcionarios de la ANM su preocupación el hecho de que los argumentos expuestos a los abogados que atacaban este tipo de procedimiento no fueron controvertidos, ellos me manifiestan que no hubo el espacio por parte de la asamblea para ellos. Aduce que en el municipio hay como mínimo 7500 habitantes y este recinto cuenta con un aforo de 110 personas con los espacios adecuados de aforo y acá hay alrededor de 200 personas, considera no son la fracción necesaria para llevar a cabo la participación de terceros, no garantiza la pluralidad de criterio. A partir de ello y como miembro del Ministerio Público, solicita a la ANM que la audiencia se suspenda y se convoque nuevamente en el marco del debido proceso, el cual requiere una previa publicación y todos aditamentos propios del debido proceso.
- El Secretario de Gobierno, **Armando Abril**, manifiesta que como administración municipal lo único que les correspondía era hacer la logística del evento, para conocimiento del Personero, la administración le entregaron a la ANM todos los documentos que los certifican que como administración municipal se hizo la convocatoria, dentro de ello está la publicidad en radio, la comunicación que se le dio a todos los presidentes de junta de acción comunal que envió la ANM y la actividad que se hizo el sábado en el corregimiento de Frías. Quiere decirle al Personero que, como administración municipal, cumplieron con lo que les correspondía. Aclara que en este momento los únicos que tienen la autonomía es la ANM, ni el personero ni el como Secretario de Gobierno la tienen.
- Una persona que no se identifica, refiere que esta audiencia tiene un déficit de legalidad, porque para que la audiencia pública pueda garantizar la participación de la ciudadanía para poder entregar un título minero en cualquier parte de Colombia, debe de existir una ley orgánica que reglamente los instrumentos de coordinación y concurrencia; por lo tanto, según la persona sin identificación, lo que la ANM está haciendo carece de legalidad, y que no existe ninguna ley que indique el procedimiento para poder entregar títulos mineros y específicamente los mecanismos para articularse de manera que respete la autonomía territorial de los municipios, por lo cual refiere que la convocatoria que esta haciendo la ANM en todo el país no tiene un sustento legal. Habla desde el Movimiento Ambiental Nacional. Por otra parte, refiere que los temas de empleo y educación son obligaciones del Estado. Hoy ha visto empleados de Anglo Gold enfermos y sin garantías de ARL.
- Una persona que no se identifica con nombre, trae una reflexión muy cercana a la Mina El Gran Porvenir, porque gran daño generó cuando entró la minera Gold por Casabianca, como campesinos se pararon y le dijeron a la señora Margarita García que no los querían ver en el territorio. En Cajamarca los campesinos con ayuda de la Universidad del Tolima, se pararon y ganaron la consulta. Siempre han estado como campesinos del Cañón de la Lagunilla explicando estos fenómenos a personas que son incrédulas. Los invitan a hacer respetar su territorio.
- Una persona habitante de Fresno que no se identifica, refiere que, remontándose a experiencias pasadas, las multinacionales los han explotado de diferentes



maneras y los dividen. Es el momento de unirse, hace como tres años que estuvo en Falan recogiendo firmas para que no les quitaran las fincas a los campesinos, hoy ven que existe la ley 2071 para que los campesinos sigan en sus territorios. Los invita como colombianos y campesinos que son todos, se unan, pues según aduce, no hay mayor riqueza que la producción agrícola y que debe seguir en el territorio. Cada uno tiene su punto de vista y respetable, pero el territorio no se vende.

El **profesional de la ANM**, nuevamente extiende un saludo a la comunidad de Falan. Expresa que lamenta que gran parte de los comentarios que hoy se han hecho en esta audiencia, se realicen generando desinformación de lo que realmente significa este espacio de participación ciudadana, afirmando que es un proceso que se realiza en la actualidad y no como sucedía anteriormente en donde la comunidad no tenía participación en los trámites precontractuales recordando que anteriormente los contratos de concesión minera se otorgaban desde Bogotá en escritorio, y posteriormente llegaban directamente los empresarios mineros a los territorios a realizar los procesos de exploración, construcción, montaje y después explotación. Expone adicionalmente que después de los pronunciamientos de la Corte Constitucional que muy bien conoce el señor Personero, está claro que para poder viabilizar en cualquier municipio algún título minero, tendrán que generarse dos acciones, primero una reunión de coordinación y concurrencia para determinar qué territorio dentro del municipio podría ser susceptible de exploración y explotación, y segundo, esta audiencia que es el mecanismo que la Corte Constitucional determinó para poder hablar de lo que hoy es la audiencia pública en el municipio de Falan.

Precisa que no es cierto que hoy con la actividad que se está haciendo en el municipio de Falan, se esté generando un título para la explotación de más 17000 hectáreas como lo hablaban anteriormente, pues para que pueda generarse explotación en el municipio de Falan tiene que cumplirse unos requisitos, si estos requisitos no se cumplen no puede haber actividad minera en el municipio de Falan. Primero se tiene que hablar de un Programa de Trabajos y Obras que tendrá que presentarse ante la autoridad minera, segundo, tendrá que generarse un licenciamiento ambiental y este lo entrega CORTOLIMA, no lo entrega la ANM; y tercero, tiene generarse el Plan de Gestión Social con el que se pueda trabajar directamente con la comunidad. En ese orden de ideas, indica que es muy importante que la comunidad entienda que este no es una instancia de decisión, es una instancia de participación, en donde la comunidad tiene todo el derecho de hablar y discutir como lo ha hecho.

- El señor **Arias** refiere que esto no es una audiencia puesto que el señor Personero dijo que suspendía por falta de garantías. Refiere que hace unos años les iban a quitar las tierras a todos los campesinos y ningún alcalde "se puso la camiseta" para ayudarlos, pero para recibir a Miranda Gold, están a favor de la minería. Aduce que cuando no hay certeza de los estudios ambientales, se debe acudir al principio de la precaución y suspender cualquier proceso.
- La concejal de Frías, Nelly Malaver, refiere que Frías es una zona productiva, que sacan diariamente 30 toneladas de comida. Respeta a la autoridad minera, y en principio se retiró de la reunión ya que no estaban respetando a las personas que pasaban a hablar, quisiera que el espacio fuera democrático, en el que se pueda hablar y escuchar. Como concejal le dice no a la minería, si a la vida.

- El personero le pregunta nuevamente y de manera directa a funcionario de la ANM acerca de la suspensión de la audiencia aduciendo que no están las garantías dadas

El **profesional de la ANM** responde afirmando que la ANM garantizó en todo momento que la audiencia fuera convocada en debida forma y ha permitido la participación de la comunidad durante todo la realización de la audiencia, adicionalmente informa que la ANM trae 18 propuesta de contrato de concesión para ser mostradas a la comunidad, reiterando que se realizó una amplia convocatoria, se generó y respetó el espacio de participación, permitiendo que la comunidad pudiera ejercer el derecho a la participación; Adicionalmente recordó que la Corte Constitucional en la sentencia C389 del 2016, establece que se debe generar un espacio de participación con la entidad territorial y la comunidad, enfatizó en que la sentencia de unificación 095 del 2018 no suspende el proceso de titulación sino que exhorta a la ANM a que se continúen fortaleciendo y robusteciendo los procesos para otorgar contrato de concesión mientras se genera una ley orgánica, **por ende no se da por suspendida la Audiencia Pública que se hizo aquí en el municipio de Falan.**

- El señor Oscar Montealegre refiere que esto es un cabildo abierto de hecho y no de derecho, es un mecanismo de participación ciudadana, que ha sido respetuoso para los que están y no están a favor de la minería. Respeta a los profesionales de la ANM como autoridad nacional, pero en su calidad de abogado especializado en derecho constitucional, quiere decirles unos puntos: la audiencia estaba convocada para las 10 am y la adelantaron, cambiaron el lugar de la reunión, el abogado de la ANM no ha explicado qué es una sentencia de unificación, por lo que esa jurisprudencia esta entredicho, además el Congreso no ha dictado una ley orgánica
- El señor Javier Vélez, aduce que, Falan desde que se acabó la guerra bipartidista ha sido un territorio pacifico, el máximo conflicto ha sido en épocas de elección, hasta cuando llegó la minería y generó un conflicto social porque hay dos partes en desacuerdo. Refiere que su pueblo es agropecuario y no minero. No están en contra del empleo digno, hace un llamado a la sensatez para encontrar la raíz del problema, que son los lideres políticos. Hay que trabajar por nuevos modelos económicos como el turismo y no depender de la minería. Refiere que aceptar la exploración es aceptar la explotación. Recita un poema de Diego Fallón.
- El señor Jaime Tocora, concejal de Ibagué. Refiere que las fronteras no deben existir, todos son hijos de la tierra tolimense, hace un llamado a tener identidad, dignidad, sentido de pertenencia, entender que la vocación de sus tierras es agrícola, siempre han trabajado la tierra. La minería en todo el mundo ha sido sinónimo de muerte, destrucción y desaparición. Aduce que solamente el 4% de regalías le queda al país, ni siquiera al municipio, son distribuidos en todo el país. Por eso las organizaciones sociales están convencidas que el agua y la vida vale mucho más que el oro. Le dice a la agencia de licencias ambientales que, están cometiendo un error de manera irregular, porque están suplantando al ejecutivo y legislativo del país; refiere que la sentencia de unificación lo que determinó fue que el Gobierno Nacional tiene dos años para hacer un mecanismo de conciliación para que las comunidades se pudieran expresar, pero que estos sean vinculantes, es decir que la mayoría de población se pueda expresar. Es



NIT.900.500.018-2

por eso que reitera que la agencia de licencias ambientales está siendo irregular y cometiendo prevaricato.

- Una persona de la comunidad que no refiere su nombre, aduce que la perforación los está afectando puesto que, los microorganismos que son los que garantizan la riqueza del suelo para que germinen las semillas, se está deteriorando. Por otra parte, las aguas subterráneas hay que cuidarlas, hay que pensar en los derechos de la tercera generación. Insiste en que esto es un cabildo abierto.
- Un señor habitante de El Líbano, refiere que hace parte del comité ambiental y de las Redes Ambientales del Tolima, hace un recuento de la historia del Líbano, por el 2013 llegó la Anglo Gold en la fase exploratoria y cansados de las mentiras que les decían, decidieron que Mineros SA tenía que parar la fase de exploración para ellos y para la Anglo Gold. A partir de la presión de la gente, tuvieron que salir de la zona y se trasladaron a Villa Hermosa donde tampoco fueron aceptados, y en Casabianca igualmente tuvieron que salir. Ocho años después se repite la historia, de manera que tienen el compromiso de sacar a Miranda Gold del territorio. La ANLA y Cortolima son mentirosos y vendidos.

4- CIERRE DEL AUDIENCIA

El profesional de la ANM, toma el micrófono e indica que habiendo dado cumplimiento al procedimiento establecido por la Corte Constitucional y siendo las 11:50am hace el cierre formal de la audiencia pública de participación de terceros en el municipio de Falan y agradece a la comunidad por sus asistencia y participación activa.

ANA MARÍA GONZÁLEZ BORRERO
Gerente de Contratación y Titulación Minera.

HARVEY ALEJANDRO NIETO OMEARA
Abogado Grupo de Contratación Minera

JULIÁN PEÑA
Abogado Enlace Socioambiental de la ANM

DARÍO ANDRÉS PLAZAS PEREA
Ing de minas Grupo de Contratación Minera



CONTRATO DE CONCESIÓN PARA LA EXPLORACIÓN Y EXPLOTACIÓN DE UN YACIMIENTO DE MINERALES DE ORO Y SUS CONCENTRADOS No. RFO-15171 CELEBRADO ENTRE LA AGENCIA NACIONAL DE MINERÍA – ANM- Y MINERA VETAS

Entre los suscritos, **AGENCIA NACIONAL DE MINERÍA - ANM**, agencia estatal de naturaleza especial, del sector descentralizado de la Rama Ejecutiva del Orden Nacional, con personería jurídica, patrimonio propio y autonomía administrativa, técnica y financiera, adscrita al Ministerio de Minas y Energía, representada en este acto por su Gerente de Contratación y Titulación, la doctora **ANA MARÍA GONZÁLEZ BORRERO**, identificada con la cédula de ciudadanía número 52.701.889, debidamente facultada para suscribir el presente acto por el Decreto-Ley 4134 del 3 de noviembre de 2011 expedido por el Ministerio de Minas y Energía, las Resoluciones No. 206 del 22 de marzo de 2013, 310 del 05 de mayo de 2016, 223 del 29 de abril de 2021 y 363 del 30 de junio de 2021, en adelante **LA CONCEDENTE**, de una parte y, de la otra, la sociedad **MINERA VETAS** identificada con el NIT. 900307948-0, representada legalmente por el señor **JUAN ARTURO FRANCO QUINTERO**, identificado con la cédula de ciudadanía No. 79.578.787, quien en adelante se llamará **EL CONCESIONARIO**, hemos acordado celebrar el presente contrato de concesión, con base en la facultad otorgada a **LA CONCEDENTE** en el artículo 317 del Código de Minas y las funciones previstas en el artículo 4, numerales 1 y 2 del Decreto - Ley 4134 de 2011, previas las siguientes **CONSIDERACIONES**: (i) Que el 24 de junio de 2016 la sociedad **MINERA VETAS** identificada con el NIT. 900307948-0, presentó la propuesta de contrato de concesión para la exploración y explotación de un yacimiento clasificado técnicamente como **MINERALES DE ORO Y SUS CONCENTRADOS**, ubicado en el municipio de **FALAN** departamento de **TOLIMA**, propuesta a la que le correspondió el expediente No. **RFO-15171**. (ii) Que la Honorable Corte Constitucional, en Sentencia C-123 de 2014, C-035, C-273 de 2016 y SU 095 de 2018, determinó que por regla general constitucional es necesaria la concertación de las decisiones relativas a la exploración y explotación de los recursos naturales entre la Nación y las entidades territoriales, empleando para el efecto el modelo constitucional de distribución de competencias, el cual se encuentra basado en los principios de coordinación, concurrencia y subsidiariedad. (iii) Que la Honorable Corte Constitucional mediante Sentencia C-389 de 2016, dispuso en su artículo segundo, declarar exequibles los artículos 16, 53, 270 y 271 de la Ley 685 de 2001, condicionada a la verificación de mínimos de idoneidad laboral y ambiental, así como a adelantar un procedimiento que asegure la participación ciudadana respetando el derecho de prelación que consagra el artículo 124 y 133 del Código de Minas. (iv) Que mediante Resolución No. 143 de 29 de marzo de 2017, modificada por la



CONTRATO DE CONCESIÓN PARA LA EXPLORACIÓN Y EXPLOTACIÓN DE UN YACIMIENTO DE MINERALES DE ORO Y SUS CONCENTRADOS No. RFO-15171 CELEBRADO ENTRE LA AGENCIA NACIONAL DE MINERÍA – ANM- Y MINERA VETAS

Resolución No. 299 de 13 de junio de 2018, se adoptaron los Términos de Referencia y se acogieron las Guías Minero – Ambientales con el objeto de dar cumplimiento a los artículos 80, 81 y 84 del Código de Minas y a lo dispuesto por la Honorable Corte Constitucional en Sentencia C-389 de 2016, estableciendo los mínimos de idoneidad laboral y ambiental. (v) Que mediante Resolución No. 318 del 20 de junio de 2018, modificada por la Resolución 263 del 25 de mayo de 2021, se adoptaron los términos de referencia aplicables para la elaboración de los programas y proyectos de Gestión Social en la ejecución de los proyectos mineros, con el fin de consolidar los programas, proyectos y actividades que desarrolla un concesionario minero para prevenir, mitigar, y atender los riesgos sociales generados por el desarrollo del proyecto minero; así como incrementar las oportunidades y beneficios generados por el mismo. (vi) Que la Agencia Nacional de Minería en el marco de las Sentencias C-123 de 2014, C-035, C-273 de 2016 y SU 095 de 2018, adecuó el procedimiento administrativo de otorgamiento de títulos mineros, con el fin de garantizar la materialización de los principios de coordinación, concurrencia y subsidiaridad consagrados en el artículo 288 de la Constitución Política, para lo cual el día 06 de junio de 2019, la Agencia Nacional de Minería y el Alcalde del Municipio de Falan – Tolima, suscribieron "ACTA DE COORDINACIÓN Y CONCURRENCIA", en la que se dispuso: "(...) La ANM se compromete a: 1. Seguir acompañando al municipio en todo el ciclo minero. 2. Remitir la información fuente sobre la cual tiene competencia la ANM y presentada durante la concertación realizada. 3. Remitir información sobre Autorizaciones Temporales. Correo: alcaldia@falan-tolima.gov.co. (...)". (vii) Que mediante evaluación técnica de fecha 24 de agosto de 2021 se determinó que la propuesta No. RFO-15171 cuenta con un área libre susceptible de contratar de 485,6618 hectáreas distribuidas en una (1) zona, presenta superposición con las siguientes capas: SUPERPOSICION TOTAL: ZONA MACROFOCALIZADA: TOLIMA- Unidad Administrativa Especial de Gestión de Restitución de Tierras Despojadas. MAPA DE TIERRAS: 0870-AGENCIA NACIONAL DE HIDROCARBUROS-Geovisor Agencia Nacional de Hidrocarburos - <https://geovisor.anh.gov.co/tierras/> SUPERPOSICION PARCIAL: PREDIOS RURALES (36): Instituto Geográfico Agustín Codazzi - IGAC https://drive.google.com/uc?export=download&confirm=s46s&id=1FZmJq88-ZBF2ouofM9pDGd_UjKrVrC- ZONA MICROFOCALIZADA: 182-Unidad de Restitución de Tierras – URT- Tolima: Falan - RIM 0011 DEL 23 DE AGOSTO DE 2013. 3º por su parte se informe que no podrá intervenir las corrientes de agua que se encuentran dentro del polígono de la solicitud, toda vez que el formato A allegado y aprobado es para realizar actividades en otros terrenos, que el Programa Mínimo Exploratorio - Formato A, cumplió con lo



CONTRATO DE CONCESIÓN PARA LA EXPLORACIÓN Y EXPLOTACIÓN DE UN YACIMIENTO DE MINERALES DE ORO Y SUS CONCENTRADOS No. RFO-15171 CELEBRADO ENTRE LA AGENCIA NACIONAL DE MINERÍA – ANM- Y MINERAS VETAS

requerido en la Resolución No. 143 del 29 de marzo de 2017 y que cumplió con los demás requisitos exigidos en la normatividad vigente. (viii) Que el día 19 de agosto de 2021, se realizó evaluación jurídica a la propuesta de contrato de concesión y se recomendó la celebración de audiencia y participación de terceros de conformidad con la Sentencia C-389 de 2016. (ix) Que mediante evaluación económica de fecha 20 de agosto de 2021 se determinó que la solicitud cumple con la capacidad económica, en virtud a que reúne los criterios establecidos en los artículos 4º y 5º de la Resolución No. 352 de 2018. (x) Que consecuente y en cumplimiento de lo dispuesto en la Sentencia C-389 de 2016 y de conformidad con el artículo 259 del Código de Minas, se profirieron los Autos GCM No. 00178 del 16 de septiembre de 2021, notificado por estado No. 158 del 17 de septiembre de 2021 y Auto GCM No. 00187 de 06 de octubre de 2021, notificado por estado No. 172 del 07 de octubre de 2021, mediante el cual se ordenó la celebración de la audiencia y participación de terceros en el municipio de Falan, departamento de Tolima, dentro del trámite de la propuesta de contrato de concesión No. RFO-15171. (xi) Que el día 07 de octubre de 2021, se realizó la reunión Informativa previa a la realización de la Audiencia Pública Informativa y de Participación de Terceros en el municipio de Falan, departamento de Tolima. (xii) Que la audiencia y participación de terceros se llevó a cabo el día 20 de octubre de 2021, en el municipio de Falan, departamento de Tolima, con ocasión a la propuesta de contrato de concesión No. **RFO-15171**, tal como se evidencia en el acta y en los anexos al presente contrato; en dicho espacio se escuchó a toda la comunidad asistente con intervenciones a favor y en contra de los procesos llevados al espacio de participación. (xiii) Que posteriormente mediante oficios con radicado Nos. 20211001519792, 20211001519642, 20211001519762, 20211001519572, 20211001519522, 20211001519382, 20211001530922, 20211001519372, 20211001519352, 20211001519302, 20211001519262, 20211001519212, 20211001519172, 20211001519132, 20211001519092 y 20211001519702 de fecha 27 de octubre de 2021 y mediante oficios con radicado Nos. 20211001531512, 20211001531522 y 20211001531542 de fecha 04 de noviembre de 2021 integrantes de la comunidad, manifestaron el apoyo a la audiencia pública realizada en el municipio de Falan – Tolima. (xiv) Que el día 29 de octubre de 2021 se realizó comité de contratación minera, conforme lo establecido en el artículo 7º de la Resolución No. 228 del 2012, con el fin de estudiar la viabilidad de la suscripción de los contratos de concesión minera presentados en la zona del municipio de Falan, Tolima, luego de la celebración de la audiencia pública que tuvo lugar el 20 de



CONTRATO DE CONCESIÓN PARA LA EXPLORACIÓN Y EXPLOTACIÓN DE UN YACIMIENTO DE MINERALES DE ORO Y SUS CONCENTRADOS No. RFO-15171 CELEBRADO ENTRE LA AGENCIA NACIONAL DE MINERÍA – ANM- Y MINERA VETAS

octubre de 2021, donde revisado los antecedentes, los miembros del Comité manifiestan su conformidad con el proceso llevado a cabo, teniendo en cuenta que se había cumplido con los requisitos legales y jurisprudenciales que regulan la materia. (xv) Que por lo tanto, cumplidos los requisitos de Ley, así como lo dispuesto en los fallos de la Corte Constitucional (C-123 de 2014, C-035, C-273, C-389 de 2016 y SU 095 de 2018), es procedente la celebración del presente contrato, el cual se regirá por las siguientes cláusulas: **CLÁUSULA PRIMERA.** - Objeto. El presente contrato tiene por objeto la realización por parte de EL CONCESIONARIO de un proyecto de exploración técnica y explotación económica y sostenible, de un yacimiento de **MINERALES DE ORO Y SUS CONCENTRADOS**, en el área total descrita en la cláusula segunda de este contrato, así como los que se hallaren asociados o en liga íntima o resultaren como subproductos de la explotación. EL CONCESIONARIO tendrá la libre disponibilidad de los minerales objeto del contrato de concesión que llegue a extraer en cumplimiento del Programa de Trabajos y Obras, aprobado por LA CONCEDENTE. Los minerales In Situ son del Estado Colombiano y una vez extraídos, serán de propiedad de EL CONCESIONARIO. **PARÁGRAFO.** - Adición de Minerales. Cuando por los trabajos de exploración o explotación se encontraren minerales distintos de los que son objeto del presente contrato y que no se encontraren en las circunstancias señaladas en el artículo 61 del Código de Minas, EL CONCESIONARIO podrá solicitar que su concesión se extienda a dichos minerales en los términos del artículo 62 del Código de Minas. **CLÁUSULA SEGUNDA.-** Área del contrato. El área objeto del presente contrato corresponde a la alinderación que se define por las celdas que se mencionan a continuación:

18N05G16K13J,	18N05G16K13P,	18N05G16K13U,	18N05G16K13Z,	18N05G16K14F
18N05G16K14G,	18N05G16K14H,	18N05G16K14I,	18N05G16K14J,	18N05G16K14K
18N05G16K14L,	18N05G16K14M,	18N05G16K14N,	18N05G16K14P,	18N05G16K14O
18N05G16K14R,	18N05G16K14S,	18N05G16K14T,	18N05G16K14U,	18N05G16K14V
18N05G16K14W,	18N05G16K14X,	18N05G16K14Y,	18N05G16K14Z,	18N05G16K15F
18N05G16K15G,	18N05G16K15H,	18N05G16K15I,	18N05G16K15J,	18N05G16K15K
18N05G16K15L,	18N05G16K15M,	18N05G16K15N,	18N05G16K15P,	18N05G16K15Q
18N05G16K15R,	18N05G16K15S,	18N05G16K15T,	18N05G16K15U,	18N05G16K15V
18N05G16K15W,	18N05G16K15X,	18N05G16K15Y,	18N05G16K15Z,	18N05G16K18E
18N05G16K18J,	18N05G16K18P,	18N05G16K18U,	18N05G16K19A,	18N05G16K19B
18N05G16K19C,	18N05G16K19D,	18N05G16K19E,	18N05G16K19F,	18N05G16K19G



**CONTRATO DE CONCESIÓN PARA LA EXPLORACIÓN Y EXPLOTACIÓN DE UN
YACIMIENTO DE MINERALES DE ORO Y SUS CONCENTRADOS No. RFO-15171
CELEBRADO ENTRE LA AGENCIA NACIONAL DE MINERÍA – ANM- Y MINERA
VETAS**

18N05G16K19H.	18N05G16K19I.	18N05G16K19J.	18N05G16K19K.	18N05G16K19L.
18N05G16K19M.	18N05G16K19N.	18N05G16K19P.	18N05G16K19Q.	18N05G16K19R.
18N05G16K19S.	18N05G16K19T.	18N05G16K19U.	18N05G16K20A.	18N05G16K20B.
18N05G16K20C.	18N05G16K20D.	18N05G16K20E.	18N05G16K20F.	18N05G16K20G.
18N05G16K20H.	18N05G16K20I.	18N05G16K20J.	18N05G16K20K.	18N05G16K20L.
18N05G16K20M.	18N05G16K20N.	18N05G16K20P.	18N05G16K20Q.	18N05G16K20R.
18N05G16K20S.	18N05G16K20T.	18N05G16K20U.	18N05G16K20Y.	18N05G16K20Z.
18N05G16K25D.	18N05G16K25E.	18N05G16K25I.	18N05G16K25J.	18N05G16K25M.
18N05G16K25N.	18N05G16K25P.	18N05G16K25S.	18N05G16K25T.	18N05G16K25U.
18N05G16K25X.	18N05G16K25Y.	18N05G16K25Z.	18N05G16P05B.	18N05G16P05C.
18N05G16P05D.	18N05G16P05E.	18N05G16P05G.	18N05G16P05H.	18N05G16P05I.
18N05G16P05J.	18N05G16P05L.	18N05G16P05M.	18N05G16P05N.	18N05G16P05P.
18N05G16P05Q.	18N05G16P05R.	18N05G16P05S.	18N05G16P05T.	18N05G16P05U.
18N05G16P05V.	18N05G16P05W.	18N05G16P05X.	18N05G16P05Y.	18N05G16P05Z.
18N05G16P09E.	18N05G16P09J.	18N05G16P09P.	18N05G16P09T.	18N05G16P09U.
18N05G16P09Y.	18N05G16P09Z.	18N05G16P10A.	18N05G16P10B.	18N05G16P10C.
18N05G16P10D.	18N05G16P10E.	18N05G16P10F.	18N05G16P10G.	18N05G16P10H.
18N05G16P10I.	18N05G16P10J.	18N05G16P10K.	18N05G16P10L.	18N05G16P10M.
18N05G16P10N.	18N05G16P10P.	18N05G16P10Q.	18N05G16P10R.	18N05G16P10S.
18N05G16P10T.	18N05G16P10U.	18N05G16P10V.	18N05G16P10W.	18N05G16P10X.
18N05G16P10Y.	18N05G16P10Z.	18N05G16P14D.	18N05G16P14E.	18N05G16P14H.
18N05G16P14I.	18N05G16P14J.	18N05G16P14M.	18N05G16P14N.	18N05G16P14P.
18N05G16P14S.	18N05G16P14T.	18N05G16P14U.	18N05G16P14X.	18N05G16P14Y.
18N05G16P14Z.	18N05G16P15A.	18N05G16P15B.	18N05G16P15C.	18N05G16P15D.
18N05G16P15E.	18N05G16P15F.	18N05G16P15G.	18N05G16P15H.	18N05G16P15I.
18N05G16P15J.	18N05G16P15K.	18N05G16P15L.	18N05G16P15M.	18N05G16P15N.
18N05G16P15P.	18N05G16P15Q.	18N05G16P15R.	18N05G16P15S.	18N05G16P15T.
18N05G16P15V.	18N05G16P15W.	18N05G16P15X.	18N05G16P15Y.	18N05G16P19C.
18N05G16P19D.	18N05G16P19E.	18N05G16P19H.	18N05G16P19I.	18N05G16P19J.
18N05G16P19M.	18N05G16P19N.	18N05G16P19P.	18N05G16P19S.	18N05G16P19T.
18N05G16P19U.	18N05G16P19X.	18N05G16P19Y.	18N05G16P19Z.	18N05G16P20A.
18N05G16P20B.	18N05G16P20C.	18N05G16P20D.	18N05G16P20F.	18N05G16P20G.
18N05G16P20H.	18N05G16P20I.	18N05G16P20K.	18N05G16P20L.	18N05G16P20M.
18N05G16P20N.	18N05G16P20Q.	18N05G16P20R.	18N05G16P20S.	18N05G16P20T.
18N05G16P20V.	18N05G16P20W.	18N05G16P20X.	18N05G16P20Y.	18N05G16P24C.
18N05G16P24D.	18N05G16P24E.	18N05G16P24H.	18N05G16P24I.	18N05G16P24J.
18N05G16P24M.	18N05G16P24N.	18N05G16P24P.	18N05G16P24S.	18N05G16P24T.
18N05G16P24U.	18N05G16P24X.	18N05G16P24Y.	18N05G16P24Z.	18N05G16P25A.
18N05G16P25B.	18N05G16P25C.	18N05G16P25D.	18N05G16P25F.	18N05G16P25G.





CONTRATO DE CONCESIÓN PARA LA EXPLORACIÓN Y EXPLOTACIÓN DE UN YACIMIENTO DE MINERALES DE ORO Y SUS CONCENTRADOS No. RFO-15171 CELEBRADO ENTRE LA AGENCIA NACIONAL DE MINERÍA – ANM- Y MINERA VETAS

18N05G16P25H, 18N05G16P25I, 18N05G16P25K, 18N05G16P25L, 18N05G16P25M,
18N05G16P25N, 18N05G16P25Q, 18N05G16P25R, 18N05G16P25S, 18N05G16P25T,
18N05G16P25V, 18N05G16P25W, 18N05G16P25X, 18N05G16P25Y, 18N05G21C04C,
18N05G21C04D, 18N05G21C04E, 18N05G21C04H, 18N05G21C04I, 18N05G21C04J,
18N05G21C04M, 18N05G21C04N, 18N05G21C04P, 18N05G21C04Q, 18N05G21C04R,
18N05G21C04S, 18N05G21C04T, 18N05G21C04U, 18N05G21C04V, 18N05G21C04W,
18N05G21C04X, 18N05G21C04Y, 18N05G21C04Z, 18N05G21C05A, 18N05G21C05B,
18N05G21C05C, 18N05G21C05D, 18N05G21C05F, 18N05G21C05G, 18N05G21C05H,
18N05G21C05I, 18N05G21C05K, 18N05G21C05L, 18N05G21C05M, 18N05G21C05N,
18N05G21C05Q, 18N05G21C05R, 18N05G21C05S, 18N05G21C05T, 18N05G21C05V,
18N05G21C05W, 18N05G21C05X, 18N05G21C05Y, 18N05G21C09A, 18N05G21C09B,
18N05G21C09C, 18N05G21C09D, 18N05G21C09E, 18N05G21C09F, 18N05G21C09G,
18N05G21C09H, 18N05G21C09I, 18N05G21C09J, 18N05G21C09K, 18N05G21C09L,
18N05G21C09M, 18N05G21C09N, 18N05G21C09P, 18N05G21C09Q, 18N05G21C09R,
18N05G21C09S, 18N05G21C09T, 18N05G21C09U, 18N05G21C09V, 18N05G21C09W,
18N05G21C09X, 18N05G21C09Y, 18N05G21C09Z, 18N05G21C10A, 18N05G21C10B,
18N05G21C10C, 18N05G21C10D, 18N05G21C10Q, 18N05G21C10R, 18N05G21C10S,
18N05G21C10V, 18N05G21C10W, 18N05G21C10X, 18N05G21C10Y, 18N05G21C10Z,
18N05G21C14A, 18N05G21C14B, 18N05G21C14C, 18N05G21C14D, 18N05G21C14E,
18N05G21C14F, 18N05G21C14G, 18N05G21C14H, 18N05G21C14I, 18N05G21C14J,
18N05G21C14K, 18N05G21C14L, 18N05G21C14M, 18N05G21C14N, 18N05G21C14P,
18N05G21C14Q, 18N05G21C14R, 18N05G21C14S, 18N05G21C14T, 18N05G21C14U,
18N05G21C14V, 18N05G21C14W, 18N05G21C14X, 18N05G21C14Y, 18N05G21C14Z,
18N05G21C15A, 18N05G21C15B, 18N05G21C15C, 18N05G21C15D, 18N05G21C15E,
18N05G21C15F, 18N05G21C15G, 18N05G21C15H, 18N05G21C15I, 18N05G21C15J,
18N05G21C15K, 18N05G21C15L, 18N05G21C15M, 18N05G21C15N, 18N05G21C15P,
18N05G21C15Q, 18N05G21C15R, 18N05G21C15S, 18N05G21C15T, 18N05G21C15U,
18N05G21C15V, 18N05G21C15W, 18N05G21C15X, 18N05G21C15Y, 18N05G21C15Z,
18N05G21D06V, 18N05G21D11A, 18N05G21D11F, 18N05G21D11K, 18N05G21D11Q,
18N05G21D11V

El área total antes descrita está ubicada en jurisdicción del municipio de Falan departamento de Tolima y comprende una extensión superficiaria total de 485,6618 HECTÁREAS DISTRIBUIDAS EN UNA (1) ZONA, la cual se representa gráficamente en el Sistema Integral de Gestión Minera - AnnA Minería y hace parte integral del mismo. El área se entrega como cuerpo cierto, en consecuencia, EL CONCESIONARIO no tendrá derecho a reclamo alguno en el evento de que la extensión comprendida dentro de los linderos antes indicados sea mayor o menor





CONTRATO DE CONCESIÓN PARA LA EXPLORACIÓN Y EXPLOTACIÓN DE UN YACIMIENTO DE MINERALES DE ORO Y SUS CONCENTRADOS No. RFO-15171 CELEBRADO ENTRE LA AGENCIA NACIONAL DE MINERÍA – ANM- Y MINERAS VETAS

que la enunciada o calculada en este contrato. LA CONCEDENTE no se compromete con EL CONCESIONARIO a ninguna obligación de saneamiento por evicción o vicios redhibitorios sobre el área contratada. Al finalizar el periodo de Exploración, EL CONCESIONARIO deberá presentar la delimitación definitiva de la zona del área contratada, que va a quedar vinculada a los trabajos y obras de explotación, más las obras estrictamente necesarias para el beneficio, transporte interno, servicios de apoyo y obras de carácter ambiental, para lo cual se deberán tener en cuenta los valores, ubicación y cálculo de las reservas existentes al igual que la producción esperada en el Programa de Trabajos y Obras. Con oportunidad de esta delimitación, EL CONCESIONARIO estará obligado a devolver, en lotes continuos o discontinuos las partes del área que no serán ocupadas por los trabajos y obras mencionados. El área retenida deberá estar constituida por una extensión continua, que será inscrita en el Registro Minero Nacional. En todo caso no se permitirá retener áreas que no sean económicamente explotables. **CLÁUSULA TERCERA.** - Valor del Contrato. El presente contrato al momento de perfeccionarse será de valor indeterminado pero determinable según la actividad que esté desarrollando EL CONCESIONARIO, de conformidad con las contraprestaciones de este contrato. Para efectos fiscales su valor se definirá con cada pago o abono en cuenta determinado sobre las contraprestaciones a favor del Estado, de acuerdo con la cláusula séptima. **CLÁUSULA CUARTA.-** Duración del Contrato y Etapas. El presente contrato tendrá una duración máxima de TREINTA (30) AÑOS, contados a partir de la fecha de su inscripción en el Registro Minero Nacional según lo señalado en el Artículo 70 del Código de Minas y para cada etapa así: a) Plazo para Exploración. TRES (3) años contados a partir de su inscripción en el Registro Minero Nacional para hacer la exploración técnica del área contratada, pudiendo ser un término menor a solicitud de EL CONCESIONARIO, ciñéndose a los Términos de Referencia para Trabajos de Exploración y Programa de Trabajos y Obras PTO y Guías Minero Ambientales, adoptados por la Autoridad Minera y Ambiental, los cuales hacen parte integral del presente contrato, como Anexo No. 2. Esta etapa se podrá prorrogar según lo dispuesto en el parágrafo segundo del artículo 53 de la Ley 1753 de 2015, o aquellas normas que las modifiquen, adicionen, complementen o sustituyan. b) Plazo para Construcción y Montaje. TRES (3) AÑOS para la construcción e instalación de la infraestructura y del montaje necesario para las labores de explotación, tiempo que empezará a correr una vez terminado definitivamente el periodo de exploración. Esta etapa puede ser prorrogada hasta por



CONTRATO DE CONCESIÓN PARA LA EXPLORACIÓN Y EXPLOTACIÓN DE UN YACIMIENTO DE MINERALES DE ORO Y SUS CONCENTRADOS No. RFO-15171 CELEBRADO ENTRE LA AGENCIA NACIONAL DE MINERÍA – ANM- Y MINERA VETAS

un (1) año, siempre y cuando sea solicitado con una antelación no menor de tres (3) meses al vencimiento del plazo inicial. c) Plazo para la Explotación. Corresponde al tiempo restante, en principio, VEINTICUATRO (24) AÑOS, o el que resulte según la duración efectiva de las dos etapas anteriores junto con sus prórrogas. Como mínimo dos (2) años antes de vencerse el período de explotación, encontrándose a paz y salvo con todas las obligaciones derivadas del contrato y pagado las sanciones que se le hubieren impuesto hasta la fecha de la solicitud, EL CONCESIONARIO podrá solicitar la prórroga del mismo hasta por treinta (30) años, la cual no será automática y LA CONCEDENTE podrá exigir nuevas condiciones y pactar contraprestaciones adicionales a las regalías de conformidad con el Decreto 1975 de 2016 o aquellas normas que lo modifiquen, adicionen, complementen o sustituyan. La prórroga solicitada se perfeccionará mediante un acta suscrita por las partes, la cual surtirá efectos a partir de la inscripción en el Registro Minero Nacional y para todos los efectos se sujetará a lo establecido en el artículo 53 de la Ley 1753 de 2015, o aquellas normas que la modifiquen, adicionen, complementen o sustituyan.

PARÁGRAFO. - EL CONCESIONARIO deberá presentar un nuevo Programa de Trabajos y Obras para la vigencia de la prórroga, según lo establece el Decreto 1073 de 2015, o aquellas normas que lo modifiquen, adicionen, complementen o sustituyan. **CLÁUSULA QUINTA.** - Autorizaciones Ambientales. La gestión ambiental está incluida como una obligación del presente contrato a cargo de EL CONCESIONARIO. Para la etapa de exploración se deben ejecutar los trabajos de acuerdo con las guías minero-ambientales, las cuales harán parte integral de este contrato. Para las etapas de construcción y montaje y explotación, y para las labores de beneficio y las adicionales de exploración durante la etapa de explotación se debe contar con el acto administrativo ejecutoriado y en firme, en que la autoridad ambiental competente haya otorgado la Licencia Ambiental. PARÁGRAFO.- Adicionalmente, en caso de que se establezca la presencia de grupos étnicos en el área del presente contrato de concesión minera, EL CONCESIONARIO será responsable y deberá realizar la consulta previa conforme a lo establecido en la ley.

CLÁUSULA SEXTA. - Autorización de la autoridad competente. En caso de encontrarse el área otorgada en zona de minería restringida, previo a la ejecución de las actividades propias del presente contrato, deberá contarse con la correspondiente autorización de la autoridad competente, en los términos previstos en el artículo 35 de la Ley 685 de 2001, o en la norma que lo modifique, complementa o sustituya.

CLÁUSULA SÉPTIMA. - Obligaciones a cargo del CONCESIONARIO. Además del



CONTRATO DE CONCESIÓN PARA LA EXPLORACIÓN Y EXPLOTACIÓN DE UN YACIMIENTO DE MINERALES DE ORO Y SUS CONCENTRADOS No. RFO-15171 CELEBRADO ENTRE LA AGENCIA NACIONAL DE MINERÍA – ANM- Y MINERAS VETAS

cumplimiento del objeto contractual en los términos establecidos por la normativa vigente, son obligaciones de EL CONCESIONARIO en desarrollo del presente contrato: 7.1. Planear, diseñar, operar y dar cierre a sus operaciones de tal manera que promueva el desarrollo económico y social, en cumplimiento de los Términos de Referencia para Exploración y Programa de Trabajos y Obras PTO, las Guías Minero Ambientales adoptadas por la Autoridad Minera para ejecutar las labores de exploración, así como con las condiciones fijadas por el Gobierno Nacional conforme al artículo 24 de la Ley 1753 de 2015 o aquellas normas que la modifiquen, adicionen, complementen o sustituyan. 7.2. Pagar durante las etapas de Exploración y Construcción y Montaje a LA CONCEDENTE el canon superficiario, de conformidad con lo señalado en el artículo 230 de la Ley 685 de 2001, modificado por el artículo 27 de la Ley 1753 del 9 de junio 2015. 7.3. Presentar el acto administrativo, ejecutoriado y en firme, en que la autoridad competente haya otorgado la Licencia Ambiental, para ejecutar las labores y trabajos de las etapas de Construcción y Montaje y Explotación. 7.4. Presentar con una antelación no inferior a treinta (30) días a la fecha de vencimiento de la etapa de exploración, el Programa de Trabajos y Obras, a desarrollar en el área total del contrato durante las etapas de Construcción y Montaje y Explotación, ajustándose a lo dispuesto en el artículo 84 del Código de Minas y a los Términos de Referencia. 7.5. Dar cumplimiento a las características, dimensiones y calidades señaladas en el Programa de Trabajos y Obras aprobado para las construcciones, instalaciones y montajes mineros. Sin embargo, EL CONCESIONARIO podrá, durante su ejecución, hacer los cambios y adiciones al Programa de Trabajos y Obras que sean necesarios. LA CONCEDENTE y la autoridad ambiental deberán ser informados previamente de tales cambios y adiciones junto con una justificación de los mismos y solamente podrán ser ejecutados una vez aprobados los ajustes por las autoridades minera y ambiental. El mencionado Programa de Trabajos y Obras, debidamente aprobado, será el Anexo No. 3 del presente contrato. 7.6. EL CONCESIONARIO podrá durante la etapa de construcción y montaje, iniciar anticipadamente la explotación del área contratada, sin perjuicio de tener oportunamente establecidas las obras o instalaciones definitivas, siempre y cuando haya presentado a LA CONCEDENTE el Programa de Trabajos y Obras anticipado que hará parte del Anexo No. 3 del presente contrato, junto con una descripción abreviada de los montajes que vaya a utilizar informando a LA CONCEDENTE el inicio de la referida explotación anticipada. La explotación anticipada estará sujeta a las mismas condiciones, obligaciones y derechos, de la



CONTRATO DE CONCESIÓN PARA LA EXPLORACIÓN Y EXPLOTACIÓN DE UN YACIMIENTO DE MINERALES DE ORO Y SUS CONCENTRADOS No. RFO-15171 CELEBRADO ENTRE LA AGENCIA NACIONAL DE MINERÍA – ANM- Y MINERA VETAS

etapa de explotación. 7.7. Iniciar la etapa de explotación, una vez finalizada la etapa de Construcción y Montaje, en la que EL CONCESIONARIO desarrollará los trabajos previstos en el Programa de Trabajos y Obras aprobado por LA CONCEDENTE, para dicha etapa. 7.8. Devolver las zonas retenidas, en caso de que no opte por su explotación, de acuerdo con el procedimiento establecido para el efecto en el Código de Minas. Si EL CONCESIONARIO decide explotar estas zonas retenidas, deberá incorporarlas al Programa de Trabajos y Obras y solicitar la modificación de la licencia ambiental, si a ello hubiere lugar. 7.9. Llevar los registros e inventarios actualizados en la fase de explotación, de la producción en boca o borde de mina y en sitios de acopio, para establecer en todo tiempo los volúmenes de los minerales en bruto y de los entregados a las plantas de beneficio y, si fuere el caso, a las de transformación. Estos registros e inventarios se suministrarán trimestralmente a la Autoridad Minera. Para el efecto, EL CONCESIONARIO deberá diligenciar y suministrar el Formato Básico Minero adoptado por LA CONCEDENTE. 7.10. Poner en práctica las reglas, métodos y procedimientos técnicos propios de la explotación minera, que eviten daños a los materiales explotados o removidos o que deterioren o esterilicen las reservas In Situ susceptibles de eventual aprovechamiento. 7.11. Pagar las regalías establecidas en la Ley vigente al momento del perfeccionamiento del presente contrato para el mineral o minerales objeto del mismo. 7.12. Pagar los impuestos o gravámenes del orden nacional, departamental o municipal que su actividad cause, cuando sean aplicables. 7.13. Presentar toda la información requerida por LA CONCEDENTE y la correspondiente a la información técnica y económica generada en desarrollo de los trabajos mineros conforme a las condiciones y la periodicidad que se haya dispuesto por LA CONCEDENTE para el efecto, durante la vigencia del contrato, la cual gozará de reserva en los términos dispuestos en el artículo 88 de la Ley 685 de 2001 o la norma que la modifique, reemplace o sustituya. 7.14. Adoptar y mantener las medidas que correspondan en la ejecución de los trabajos a realizar durante todas las etapas del proyecto y disponer del personal y de los medios materiales necesarios para preservar la vida e integridad de las personas vinculadas a él y de terceros de conformidad con las normas vigentes sobre seguridad e higiene minera y salud ocupacional. 7.15 Plan de Gestión Social: Presentar a la Autoridad Minera un Plan de Gestión Social -PGS, que cumpla con lo señalado en la Resolución No. 318 del 20 de junio de 2018, modificada por la Resolución 263 del 25 de mayo de 2021, expedidas por la Agencia Nacional de Minería, o aquellas normas que la modifiquen, adicionen, complementen





CONTRATO DE CONCESIÓN PARA LA EXPLORACIÓN Y EXPLOTACIÓN DE UN YACIMIENTO DE MINERALES DE ORO Y SUS CONCENTRADOS No. RFO-15171 CELEBRADO ENTRE LA AGENCIA NACIONAL DE MINERÍA – ANM- Y MINERAS VETAS

o sustituyan; en el que se consolide las actividades y/o proyectos sociales en el marco de sus obligaciones contractuales, que beneficien a las poblaciones ubicadas en el área de influencia del Contrato de Concesión No. RFO-15171. El titular en desarrollo del presente contrato deberá definir el número de líneas estratégicas a desarrollar, durante la vigencia del proyecto minero. Las prioridades y líneas estratégicas que se definan deberán articularse con los objetivos establecidos en el plan de desarrollo ya sea municipal, departamental o nacional, atendiendo la clasificación minera del título y enfocándose en los proyectos identificados como prioritarios para las comunidades en el área de influencia del contrato de concesión minera. Todas las actividades y/o proyectos deben estar encaminados en identificar y atender los riesgos y necesidades a nivel social y en contribuir al mejoramiento de la calidad y condición de vida de los habitantes del área de influencia, en concurrencia con las acciones del Estado. Dentro del PGS, el contratista deberá incluir actividades y/o proyectos diferentes a aquellos que está obligado a efectuar en cumplimiento de las Licencias y Planes de Manejo Ambiental, o las acordadas en el marco de la Consulta Previa, para prevenir, mitigar y/o compensar impactos derivados de la ejecución del contrato. El contratista deberá entregar a la ANM el –PGS-, treinta (30) días antes de terminar la etapa de exploración y la ANM en un plazo de tres (3) meses, deberá revisar y aprobar el mismo; en todo caso no podrá iniciarse la fase de explotación sin que se encuentre aprobado el citado Plan. No obstante lo anterior, el contratista en caso de identificar nuevos riesgos podrá actualizar el PGS para atender las nuevas necesidades que puedan surgir, para lo cual deberá comunicar a la autoridad minera su intención de modificación, quien deberá aprobarlos en los términos y condiciones establecidos en el artículo 7 de la Resolución No. 318 del 20 de junio de 2018, modificada por la Resolución 263 del 25 de mayo de 2021. EL CONCESIONARIO deberá presentar un informe anual de ejecución del PGS a la autoridad minera y el incumplimiento de los compromisos allí contenidos, dará lugar a las sanciones correspondientes por el incumplimiento de obligaciones contractuales y/o legales. 7.16. EL CONCESIONARIO durante todas las etapas del ciclo minero deberá informar y socializar a la comunidad del área de influencia directa del título minero, el proyecto a desarrollar. Para estos efectos, antes de iniciar la ejecución de su contrato de concesión informará al ente territorial el inicio del proyecto y una vez termine cada etapa, a saber, exploración, construcción y montaje, explotación y cierre, socializará con la comunidad del área de influencia, los resultados de la misma y las actividades a desarrollar en el área. PARÁGRAFO: Este



CONTRATO DE CONCESIÓN PARA LA EXPLORACIÓN Y EXPLOTACIÓN DE UN YACIMIENTO DE MINERALES DE ORO Y SUS CONCENTRADOS No. RFO-15171 CELEBRADO ENTRE LA AGENCIA NACIONAL DE MINERÍA – ANM- Y MINERA VETAS

espacio puede ser concurrente con el espacio de construcción del Plan de Gestión Social, pero el concesionario deberá llevar trazabilidad de cada uno de ellos por separado para dar cumplimiento a esta obligación. 7.17. Adoptar las medidas de protección del ambiente sano, las cuencas hídricas, el desarrollo económico, social, cultural de sus comunidades y la salubridad de la población, frente a las posibles afectaciones que pueda derivarse de la actividad minera de conformidad con la Ley 1753 del 9 de junio de 2015 o aquellas normas que la modifiquen, adicionen, complementen o sustituyan. 7.18. Dar cumplimiento a los requisitos mínimos laborales y ambientales de acuerdo con los soportes presentados y aprobados dentro del trámite de propuesta de contrato de concesión. 7.19. Cumplir con el Programa Mínimo Exploratorio, en las condiciones bajo las cuales se aprobó por la Autoridad Minera. **CLÁUSULA OCTAVA.-** Indemnidad. EL CONCESIONARIO se obliga a mantener indemne en todo momento a LA CONCEDENTE frente a cualquier demanda o controversia judicial, de cualquier naturaleza, que tenga como causa la ejecución del presente contrato, en tal virtud, se obliga a responder por las condenas, perjuicios, gastos de defensa judicial y extrajudicial, peritajes y demás erogaciones económicas en que deba incurrir LA CONCEDENTE con ocasión de la reclamación judicial derivada de la ejecución del contrato. **CLÁUSULA NOVENA.-** Autonomía Empresarial. En la ejecución de los estudios, trabajos y obras de exploración, construcción y montaje, explotación, beneficio y transformación, EL CONCESIONARIO tendrá plena autonomía técnica, industrial, económica y comercial. Por lo tanto, podrá escoger la forma y orden de aplicación de los sistemas y procesos y determinar libremente la localización, movimientos y oportunidad del uso y dedicación del personal, equipos, instalaciones y obras, siempre y cuando se garantice el aprovechamiento racional de los recursos mineros y la conservación del medio ambiente, sin perjuicio de la función de inspección y fiscalización a cargo de LA CONCEDENTE. **CLÁUSULA DÉCIMA.-** Trabajadores del CONCESIONARIO. El personal que EL CONCESIONARIO ocupe en la ejecución del presente contrato, será de su libre elección y remoción, sin apartarse cuando sea el caso de lo dispuesto en los artículos 128, 251, 253 y 254 del Código de Minas, estando a su cargo los salarios, prestaciones e indemnizaciones que legalmente le correspondan, entendiéndose que ninguna de tales obligaciones le corresponde a la autoridad minera. En consecuencia, EL CONCESIONARIO responderá por toda clase de procesos, demandas, reclamos, gastos, en que incurriere a causa de sus relaciones laborales, así como en los que deba incurrir LA CONCEDENTE por dicha causa.





CONTRATO DE CONCESIÓN PARA LA EXPLORACIÓN Y EXPLOTACIÓN DE UN YACIMIENTO DE MINERALES DE ORO Y SUS CONCENTRADOS No. RFO-15171 CELEBRADO ENTRE LA AGENCIA NACIONAL DE MINERÍA – ANM- Y MINERAS VETAS

CLÁUSULA UNDÉCIMA.- Responsabilidad del CONCESIONARIO. EL CONCESIONARIO será responsable ante LA CONCEDENTE por todos los trabajos que desarrolle en el área contratada. Además, responderá por cualquier daño que cause a terceros o a LA CONCEDENTE durante el desarrollo de los mismos, así como por las demandas, procesos, gastos judiciales y extrajudiciales, peritajes, condenas judiciales y conciliaciones que deba asumir LA CONCEDENTE como resultado de la ejecución del proyecto minero por parte de EL CONCESIONARIO. Frente a terceros dicha responsabilidad se establecerá en la forma y grado en que prevén las disposiciones civiles y comerciales ordinarias; en cuanto a dependientes o subcontratistas se dará cumplimiento a lo preceptuado en el artículo 87 del Código de Minas. EL CONCESIONARIO será considerado como contratista independiente para efectos de todos los contratos civiles, comerciales y laborales que celebre por causa de sus estudios, trabajos y obras de exploración y explotación según lo establecido en el artículo 57 del Código de Minas. En ningún caso LA CONCEDENTE responderá por las obligaciones de cualquier naturaleza que adquiera EL CONCESIONARIO con terceros en desarrollo del presente contrato.

CLÁUSULA DUODÉCIMA.- Diferencias. Las diferencias de orden legal o económico, quedan sometidas al conocimiento y decisión de la rama jurisdiccional del poder público colombiano, en los términos de competencia previstos para el efecto en el Código de Minas o en las disposiciones que lo modifiquen, adicionen, complementen o sustituyan. **CLÁUSULA DÉCIMA TERCERA.-** Cesión y Gravámenes. 13.1. Cesión.

La cesión de derechos emanados de este contrato se realizará de acuerdo con lo establecido por el artículo 23 de la Ley 1955 de 2019 y con el cumplimiento del requisito dispuesto en el artículo 22 de la Ley 1753 de 2015. La cesión de que trata esta cláusula no podrá estar sometida por las partes a término o condición alguna en cuanto hace relación al Estado. a) Si la cesión fuere total, el cesionario quedará subrogado en todas las obligaciones emanadas del contrato, aún en las contraídas antes de la cesión y que se hallaren pendientes de cumplirse. b) La cesión parcial de derechos del presente contrato, podrá hacerse por cuotas o porcentajes de dicho derecho. En este caso, cedente y cesionario serán solidariamente responsables por las obligaciones contraídas. c) Cesión de áreas: Podrá haber cesión de áreas del contrato de concesión mediante la división material de la zona solicitada o amparada por el mismo. Esta clase de cesión dará nacimiento a un nuevo contrato con el cesionario, que se perfeccionará con la inscripción del documento de cesión en el Registro Minero Nacional. **PARÁGRAFO. -** De conformidad con el artículo 22 de la



CONTRATO DE CONCESIÓN PARA LA EXPLORACIÓN Y EXPLOTACIÓN DE UN YACIMIENTO DE MINERALES DE ORO Y SUS CONCENTRADOS No. RFO-15171 CELEBRADO ENTRE LA AGENCIA NACIONAL DE MINERÍA – ANM- Y MINERA VETAS

Ley 1753 del 09 de junio de 2015 y la Resolución No. 352 del 04 de julio de 2018 de la Agencia Nacional de Minería, o aquellas normas que las modifiquen, adicionen, complementen o sustituyan, para los trámites de cesión de derechos y de áreas LA CONCEDENTE requerirá a los interesados acreditar la capacidad económica para la exploración, explotación, desarrollo y ejecución del proyecto minero. 13.2.

Gravámenes: - El derecho a explorar y explotar minas de propiedad estatal podrá ser gravado o dado en garantía de obligaciones, en las condiciones y modalidades establecidas en el Capítulo XXIII del Código de Minas y la Ley 1676 de 2013 o aquellas normas que las modifiquen, adicionen, complementen o sustituyan.

CLÁUSULA DÉCIMA CUARTA.- Póliza Minero – Ambiental. Dentro de los diez (10) días siguientes a la fecha de perfeccionamiento del contrato de concesión minera, EL CONCESIONARIO deberá constituir una póliza de garantía que ampare el cumplimiento de las obligaciones mineras y ambientales, el pago de las multas y la caducidad. El valor asegurado se calculará con base en los siguientes criterios: a) Para la etapa de Exploración, un cinco por ciento (5%) del valor anual de la cuantía de la inversión prevista en exploración para la respectiva anualidad, con base en lo establecido por EL CONCESIONARIO en su propuesta. b) Para la etapa de Construcción y Montaje, el cinco por ciento (5%) de la inversión anual por dicho concepto, con base en lo establecido en el Programa de Trabajos y Obras aprobado para dicha etapa. c) Para la etapa de Explotación, equivaldrá a un diez por ciento (10%) del resultado de multiplicar el volumen de producción anual estimada del mineral objeto de la concesión, con base en lo establecido en el Programa de Trabajos y Obras aprobado para dicha etapa, por el precio en boca de mina del referido mineral fijado anualmente por el Gobierno. La póliza de que trata esta cláusula, deberá ser aprobada por LA CONCEDENTE y deberá mantenerse vigente durante la vida de la concesión, de sus prórrogas y por tres (3) años más. En el evento en que la póliza se haga efectiva, subsistirá la obligación de reponer dicha garantía. **CLÁUSULA DÉCIMA QUINTA.-** Inspección. La autoridad Minera, inspeccionará en cualquier tiempo, en la forma que lo estime conveniente, las labores que realice EL CONCESIONARIO, en procura de alcanzar el debido cumplimiento del presente contrato. **CLÁUSULA DÉCIMA SEXTA.-** Seguimiento y Control. LA CONCEDENTE directamente o por medio de los auditores que designe, ejercerá el seguimiento y control de la forma y condiciones en que se ejecuta el contrato de concesión, tanto por los aspectos técnicos, económicos, jurídicos, así como de seguridad e higiene minera, como los operativos y sociales. **PARÁGRAFO:**





CONTRATO DE CONCESIÓN PARA LA EXPLORACIÓN Y EXPLOTACIÓN DE UN YACIMIENTO DE MINERALES DE ORO Y SUS CONCENTRADOS No. RFO-15171 CELEBRADO ENTRE LA AGENCIA NACIONAL DE MINERÍA – ANM- Y MINERAS VETAS

La Autoridad Minera podrá cobrar los servicios de seguimiento y control a los títulos mineros a través de funcionarios o contratistas. La tarifa por los servicios de seguimiento y control se fijará conforme a los parámetros adoptados para el efecto por la Autoridad Minera. **CLÁUSULA DÉCIMA SÉPTIMA.- Multas.** En caso de infracción de cualquiera de las obligaciones por parte de EL CONCESIONARIO, previo requerimiento y de conformidad con la Resolución No. 91544 del 24 de diciembre de 2014 del Ministerio de Minas y Energía o aquella norma que la modifique, adicione, complemente o sustituya, LA CONCEDENTE podrá imponer administrativamente multas sucesivas de hasta mil (1000) salarios mínimos mensuales legales vigentes, cada vez y para cada caso de infracción de las obligaciones derivadas del presente contrato, siempre que no fueren causal de caducidad o que LA CONCEDENTE, por razones de interés público expresamente invocadas, se abstuviere de declararla. Cada multa deberá ser pagada por EL CONCESIONARIO dentro del término de hasta treinta (30) días hábiles, según lo establezca LA CONCEDENTE, contados a partir de la fecha en que quede ejecutoriada la providencia que la imponga. Si EL CONCESIONARIO no cancelare oportunamente las multas de que trata esta cláusula, LA CONCEDENTE las hará efectivas con cargo a la póliza de cumplimiento, sin perjuicio de que se declare la caducidad. En el caso de contravenciones a las disposiciones ambientales, la autoridad ambiental aplicará las sanciones previstas en las normas ambientales vigentes. **CLÁUSULA DÉCIMA OCTAVA.- Terminación.** El Contrato de concesión debidamente perfeccionado podrá darse por terminado en los siguientes casos: 18.1. Por renuncia del concesionario, siempre que se encuentre a Paz y Salvo en el cumplimiento de las obligaciones emanadas del contrato de concesión y la ley. 18.2. Por mutuo acuerdo. 18.3. Por vencimiento del término de duración. 18.4. Por muerte del concesionario y 18.5. Por caducidad. **PARÁGRAFO.-** En caso de Terminación por muerte de EL CONCESIONARIO, esta causal se hará efectiva si dentro de los dos (2) años siguientes al fallecimiento de EL CONCESIONARIO, los asignatarios no piden subrogarse en los derechos emanados de la concesión, en los términos y condiciones establecidas en el artículo 111 del Código de Minas. **CLÁUSULA DÉCIMA NOVENA.- Caducidad.** LA CONCEDENTE podrá mediante acto administrativo debidamente motivado declarar la caducidad administrativa del presente contrato por las causales señaladas en el artículo 112 del Código de Minas, así como lo dispuesto por el artículo 110 de la Ley 1450 de 2011 o aquellas normas que las modifiquen, adicionen, complementen o sustituyan. En este caso EL



CONTRATO DE CONCESIÓN PARA LA EXPLORACIÓN Y EXPLOTACIÓN DE UN YACIMIENTO DE MINERALES DE ORO Y SUS CONCENTRADOS No. RFO-15171 CELEBRADO ENTRE LA AGENCIA NACIONAL DE MINERÍA – ANM- Y MINERA VETAS

CONCESIONARIO queda obligado a cumplir o garantizar todas las obligaciones de orden ambiental que le sean exigibles y las de conservación y manejo adecuado de los frentes de trabajo y de las servidumbres que se hubieren establecido.

CLÁUSULA VIGÉSIMA.- Procedimiento para la caducidad. La caducidad del contrato, en los casos en que hubiere lugar, será declarada por LA CONCEDENTE de conformidad con el procedimiento establecido por el artículo 288 del Código de Minas o aquellas normas que la modifiquen, adicionen, complementen o sustituyan.

CLÁUSULA VIGÉSIMA PRIMERA.- Reversión y Obligaciones en caso de Terminación. a) Reversión. En todos los casos de terminación del contrato, ocurrida en cualquier tiempo, operará la reversión gratuita de bienes en favor del Estado, circunscrita esta medida a los inmuebles e instalaciones fijas y permanentes, construidas y destinadas por EL CONCESIONARIO en forma exclusiva al transporte y al embarque de los minerales provenientes del área contratada y de aquellas que se encuentren incorporadas a los yacimientos y accesos y que no puedan retirarse sin detrimento del mismo y de los frentes de trabajo. Esta reversión operará sólo en los casos en que las características y dimensiones de los mencionados bienes, a juicio de LA CONCEDENTE, los hagan aptos como infraestructura destinada a un servicio público de transporte o embarque o darse al uso de la comunidad. b) Obligaciones en caso de terminación. EL CONCESIONARIO, en todos los casos de terminación del contrato, quedan obligados a cumplir o a garantizar las obligaciones de orden ambiental exigibles al tiempo de hacerse efectiva dicha terminación. De igual manera darán cumplimiento o garantizarán sus obligaciones de orden laboral reconocidas o causadas al momento de su retiro como concesionarios. **CLAUSULA VIGÉSIMA SEGUNDA.-** Liquidación. Dentro de los doce (12) meses siguientes a la expedición del acto administrativo que declare la terminación del presente contrato, las partes suscribirán un Acta en la cual deberá constar detalladamente la liquidación definitiva del mismo y el cumplimiento de todas las obligaciones a cargo de EL CONCESIONARIO, en especial de las siguientes: 22.1. El recibo por parte de LA CONCEDENTE del área objeto del contrato y de la(s) mina(s), indicando las condiciones técnicas, físicas y ambientales en que se encuentra(n). Estas últimas de acuerdo con lo que establezca la autoridad ambiental competente. 22.2. Las pruebas por parte de EL CONCESIONARIO del cumplimiento de todas sus obligaciones laborales, o la constancia de su no entrega; 22.3. El cumplimiento de todas las obligaciones consignadas en la Cláusula Séptima, dejando constancia de las condiciones del mismo y del detalle de las obligaciones incumplidas, sobre las cuales



CONTRATO DE CONCESIÓN PARA LA EXPLORACIÓN Y EXPLOTACIÓN DE UN YACIMIENTO DE MINERALES DE ORO Y SUS CONCENTRADOS No. RFO-15171 CELEBRADO ENTRE LA AGENCIA NACIONAL DE MINERÍA – ANM- Y MINERAS VETAS

LA CONCEDENTE tomará las acciones que procedan. 22.4. La relación de pagos de regalías a su cargo, dejando constancia de las condiciones de cumplimiento y del detalle de las obligaciones incumplidas, sobre las cuales LA CONCEDENTE tomará las acciones que procedan. Si EL CONCESIONARIO no compareciere a la diligencia en la cual se levante el Acta de Liquidación, LA CONCEDENTE liquidará el contrato de concesión en forma unilateral mediante acto administrativo debidamente motivado dentro de los dos (2) meses siguientes a la convocatoria o a la falta de acuerdo y se harán efectivas las garantías correspondientes si procediere. PARÁGRAFO. En el evento en que EL CONTRATISTA minero presente salvedades en la liquidación por mutuo acuerdo, la liquidación unilateral solo procederá en los aspectos que no hayan sido objeto de acuerdo. **CLÁUSULA VIGÉSIMA TERCERA.-** Intereses Moratorios Cuando EL CONCESIONARIO no pague oportunamente alguna de las obligaciones pecuniarias previstas en el presente contrato o la ley, incluyendo LA CONCEDENTE aplicará a dicha obligación la máxima tasa de interés moratorio legalmente permitida y certificada por la Superintendencia Financiera de Colombia, o la entidad que haga sus veces, al hacer efectivo su recaudo. **CLÁUSULA VIGÉSIMA CUARTA.-** Ley aplicable. Para todos los efectos, el presente contrato, una vez suscrito e inscrito en el Registro Minero Nacional, se sujetará exclusivamente a las leyes y jueces de la República de Colombia. Su ejecución e interpretación, terminación y liquidación quedan sujetos a la Constitución, leyes, decretos, acuerdos, resoluciones, reglamentos o a cualquier otra disposición emanada de las autoridades competentes colombianas, que en alguna forma tengan relación con el objeto contractual. **CLÁUSULA VIGÉSIMA QUINTA.-** Domicilio Contractual. Para todos los efectos derivados de este contrato el domicilio contractual será el lugar de su celebración. **CLÁUSULA VIGÉSIMA SEXTA.-** Perfeccionamiento. Las obligaciones que por este contrato adquiere EL CONCESIONARIO, producen efectos desde su perfeccionamiento. El presente contrato se considera perfeccionado una vez se encuentre inscrito en el Registro Minero Nacional, según lo establecido por el artículo 50 del Código de Minas. **CLÁUSULA VIGÉSIMA SÉPTIMA.-** Anexos. Son anexos de este contrato y hacen o harán parte integrante del mismo los siguientes:

Anexo No.1. Términos de Referencia para los trabajos de exploración y el Programa de Trabajos y Obras PTO y las Guías Minero Ambientales.

Anexo No.2. Programa de Trabajos y Obras PTO aprobado.



CONTRATO DE CONCESIÓN PARA LA EXPLORACIÓN Y EXPLOTACIÓN DE UN YACIMIENTO DE MINERALES DE ORO Y SUS CONCENTRADOS No. RFO-15171 CELEBRADO ENTRE LA AGENCIA NACIONAL DE MINERÍA – ANM- Y MINERA VETAS

Anexo No.3. Anexos Administrativos:

• Certificado de Existencia y Representación Legal de EL CONCESIONARIO • Certificado de antecedentes disciplinarios del concesionario expedido por la Procuraduría General de la Nación. • Certificado de antecedentes fiscales del concesionario expedido por la Contraloría General de la República. • Certificado de antecedentes judiciales del representante legal de el concesionario expedido por la Policía Nacional. • Certificado del Registro Nacional de Medidas Correctivas del representante legal de el concesionario expedido por la Policía Nacional. • Acta de Coordinación y Concurrencia con el municipio de Falan. - Tolima de fecha 06 de junio de 2019. • AUTO GCM No. 00178 del 16 de septiembre de 2021 y AUTO GCM No. 00187 de 06 de octubre de 2021. • Acta de celebración de la audiencia y participación de terceros celebrada el 20 de octubre de 2021 en el municipio de Falan - Tolima y grabación en medio magnético respectivamente. • La licencia ambiental o demás autorizaciones ambientales. • La póliza minero-ambiental. • Todos los documentos que suscriban las partes en desarrollo de este contrato.

Para constancia se firma este contrato por los que en él intervienen, en la ciudad de Bogotá D.C. a los **20 DIC 2021**

LA CONCEDENTE

EL CONCESIONARIO



ANA MARIA GONZÁLEZ BORRERO

Gerente de Contratación Minera

Agencia Nacional de Minería – ANM




JUAN ARTURO FRANCO QUINTERO

Representante legal

MINERA VETAS

Aprobó:

LUCERO CASTAÑEDA HERNANDEZ – Coordinador Grupo de Contratación Minera 

Revisó:

JOSÉ MARTÍN PIMIENTO MARTÍNEZ – Asesor Presidencia

JUAN ARAUJO ARMERO – Jefe Oficina Asesora Jurídica

CARLOS VIDES REALES – Asesor Vicepresidencia

Elaboró:

HARVEY NIETO OMEARA – Abogado VCT

MIS3-P-001-F-026 /V