



Catastro Minero Colombiano

CATASTRO MINERO COLOMBIANO
República de Colombia

Código Expediente

QLV-08191

Fecha : 2016 - 1 - 6
Lugar de Recepción : PAR MEDELLIN
Número Radicado : 2016-58-196
Documento Radicado : OFICIOS

Hora 14:40:01



Descripción del documento :

PRESENTACION DOCUMENTOS SOPORTE. PROPUESTA CONTRATO DE CONCESION MINERA nº QLV-08191
36 FOLIOS Y 1 PLANO

1
1

Folios: 36

Planos: 01

000001

Destino: Grupo Punto de Atención Regional de Medellín

06-JAN-16 02:41



No. 20169020000172
Placa Minera: QLV-08191 Folios: 2
Anexos: 34 Anex Desc: 34 FOLIOS Y 1 PLANO

Medellín, enero 06 de 2016.

Señores
AGENCIA NACIONAL DE MINERIA
Bogotá

Asunto: Presentación Documentos Soporte. Propuesta de Contrato de Concesión Minera
No. QLV-08191.

En calidad de Apoderada de la Compañía ACTIVOS MINEROS DE COLOMBIA S.A.S, según poder general adjunto, y estando dentro de los términos establecidos en la normatividad minera, me permito presentar los documentos que soportan la Propuesta de Contrato de Concesión Minera radicada el 31 de diciembre de 2015, para la exploración y explotación de un yacimiento de Minerales de METALES PRECIOSOS Y SUS CONCENTRADOS, Y ASFALTO NATURAL O ASFALTITAS, ubicado en los Municipios de Armero (Guayabal), Falán, y Líbano, Departamento de Tolima, relacionados con los siguientes anexos:

1. Constancia de radicación vía WEB de la Agencia Nacional de Minería.
2. Términos de referencia que se aplicaran a los trabajos de exploración: Programa Mínimo Exploratorio (Formato A), y Anexo Técnico.
3. Plano Topográfico.
4. Copia de la Tarjeta Profesional Geólogo.


En virtud a la expedición de la Resolución No. 831 del 27 de noviembre de 2015 de la Agencia Nacional de Minería *"Por medio de la cual se establecen los criterios para acreditar la capacidad económica, por parte de los interesados en el marco de las nuevas solicitudes de contratos de concesión minera; las cesiones de derechos y las cesiones de áreas de que trata el artículo 22 de la Ley 1753 de 2015"*, se presentan los documentos requeridos a las personas jurídicas para acreditar la capacidad económica de la Propuesta de Contrato de Concesión Minera No. QLV-08191:

5. Certificado de Existencia y Representación Legal de la Sociedad Titular con una vigencia no mayor a 3 meses, y que en su objeto social contemple expresa y específicamente, la exploración, y explotación minera.
6. Copia de la cédula de ciudadanía del representante legal de la Sociedad Titular.
7. Estados financieros de la sociedad controladora, ARQUITECTURA Y CONCRETO SAS, de conformidad con la normatividad vigente.

8. Estimativo de Inversión para la fase de exploración que incluye: Terrenos, construcciones, instalaciones de servicios, maquinaria y equipo, montaje de maquinaria y equipo, vehículos, capital de trabajo, costos laborales, insumos, costo de administración, otros; y el Endeudamiento y costos de financiación para esta fase.
9. Estimativo de Inversión para la fase de construcción y montaje, que incluye: Terrenos, construcciones, instalaciones de servicios, maquinaria y equipo, montaje de maquinaria y equipo, vehículos, capital de trabajo, costos laborales, insumos, costo de administración, otros; y el Endeudamiento y costos de financiación para esta fase.
10. Estimativo de Inversión para la fase de explotación, que incluye: Terrenos, construcciones, instalaciones de servicios, maquinaria y equipo, montaje de maquinaria y equipo, vehículos, capital de trabajo, costos laborales, insumos, costo de administración, otros; y el Endeudamiento y costos de financiación para esta fase.

En estos términos, me permito solicitarle en forma respetuosa a la autoridad minera, que se evalúe la información técnica y económica de la Propuesta de Contrato de Concesión Minera No. QLV-08191.

Cortésmente,



LINA PATRICIA RODRIGUEZ A.
T.P. No. 89.801 del C.S.J.





31/12/2015 08:19

AGENCIA NACIONAL DE MINERIA
CONSTANCIA DE RADICACION VÍA WEB
Propuestas de Contratos de Concesión

Fecha y Hora de Radicación: 31/12/2015 08:19:53 a.m.
Código de Expediente: QLV-08191
Turno del Día: 1

DATOS DE LOS SOLICITANTES:**PERSONAS JURÍDICAS/JURÍDICAS EXTRANJERAS:**

1 **Tipo de Persona:** Jurídica
Tipo de Documento: NIT
Número de Documento: 9005359804
Razón Social: ACTIVOS MINEROS DE COLOMBIA SAS

TIPO DOMICILIO	DIRECCION	DEPARTAMENTO	MUNICIPIO	TELEFONO	TEL. ALTERNO
Oficina	CALLE 3 SUR NO 43A -52 PISO 18 EDIFICIO 43 AVENIDA	ANTIOQUIA	MEDELLIN	43123618	42684488

REPRESENTANTE LEGAL:

Tipo de Documento: Cédula
Número de Documento: 61613178
Nombre(s): FRANCISCO ALEJANDRO
Primer Apellido: MARTINEZ
Segundo Apellido: RESTREPO
Número de Celular: 3117207589
Correo Electrónico: FM@ARQUITECTURAYCONCRETO.COM

DATOS DE LA SOLICITUD:**MINERAL(ES)****MINERAL(ES)**

MINERALES DE METALES PRECIOSOS Y SUS CONCENTRADOS
ASFALTO NATURAL O ASFALTITAS

AUTOR DEL PLANO TOPOGRÁFICO:

MATRÍCULA PROFESIONAL	NOMBRES	PRIMER APELLIDO	SEGUNDO APELLIDO	PROFESION
05223199341ANT	GERMAN MAURICIO	CALLE	ROJAS	Ingeniero Geólogo

AUTORIDAD AMBIENTAL:**AUTORIDAD(ES) AMBIENTAL(ES)**

CORTOLIMA Corporación Autónoma Regional del Tolima

GRUPOS ÉTNICOS:

-- Recuerde que tiene 3 días hábiles para radicar los documentos establecidos en la ley --

DIRECCIÓN: Avenida Calle 26 No. 59-51 Pisos 8,9 y 10. PBX 2201999 extensión 6000 y línea nacional 018000 933 833. Correo electrónico: radicadorweb@anm.gov.co
Atención al ciudadano de lunes a viernes en el horario de 8.00 a.m. a 5 p.m. para todas nuestras sedes.



No.

EXISTENCIA DE ZONAS MINERAS DE COMUNIDADES NEGRAS, INDIGENAS O MIXTAS:

No.

EXISTENCIA DE ZONAS DE MINERÍA RESTRINGIDA:

No.

ESTIMATIVO DE LA INVERSIÓN EN EL PERIODO DE EXPLORACIÓN:

	RECURSO PROPIOS	OTRAS FUENTES	TOTAL AÑO
Año 1	24947084	0	24947084
Año 2	22560841	0	22560841
Año 3	246216874	0	246216874

* Valores expresados en pesos

TÉRMINOS DE REFERENCIA:

Aceptó los términos de referencia y Guías Minero-Ambientales que aplicarán a los términos de exploración.

DATOS DE LOCALIZACIÓN:

DEPARTAMENTOS	MUNICIPIOS
TOLIMA	FALAN

INGRESO COORDENADAS POLIGONO:

Coordenadas registradas por el solicitante:

Plancha IGAC: 207

Sistema Origen: Bogota

VÉRTICE	X (NORTE)	Y (ESTE)
1	1061200	902505
2	1061200	904800
3	1059000	904800
4	1059000	902510
5	1032000	894300
6	1026500	894300
7	1026500	892940
8	1032000	892940
9	1032000	894295
10	1059000	902505

Departamentos y municipios correspondientes a la intersección geográfica con el polígono registrado en la solicitud

DEPARTAMENTOS	MUNICIPIOS
TOLIMA	ARMERO (GUAYABAL)
	FALAN
	LIBANO

Área del Polígono: 1266,4 Hectáreas.

-- Recuerde que tiene 3 días hábiles para radicar los documentos establecidos en la ley --

DIRECCIÓN: Avenida Calle 26 No. 59-51 Pisos 8 y 9 y 10. PBX 2201999 extensión 6000 y línea nacional 018000 933 833. Correo electrónico: radicadorweb@anm.gov.co
Atención al ciudadano de lunes a viernes en el horario de 8.00 a.m. a 5 p.m. para todas nuestras sedes.

8
5
00006

**RADICADOR DE
SOLICITUDES MINERAS**



31/12/2015 08:19

Advertencia: La presente radicación no otorga, por si sola frente al Estado, derecho a la celebración del Contrato de Concesión Minera. Solo confiere al interesado frente a otras propuestas de contrato de concesión posteriores, un derecho de prelación para obtener dicha concesión, si para tal efecto reúne los requisitos legales, los cuales serán determinados en una evaluación técnica y jurídica efectuada posteriormente por la Autoridad Minera. Lo anterior, de conformidad con lo dispuesto en el artículo 16 del Código de Minas (Ley 685 de 2001). La constancia se genera sin perjuicio de superposiciones con títulos, otras propuestas u otras zonas de exclusión o restricción. El área definitiva estará sujeta al Estudio Técnico.

-- Recuerde que tiene 3 días hábiles para radicar los documentos establecidos en la ley --

DIRECCIÓN: Avenida Calle 26 No. 59-51 Pisos 8,9 y 10. PBX 2201999 extensión 6000 y línea nacional 018000 933 833. Correo electrónico: radicadorweb@anm.gov.co
Atención al ciudadano de lunes a viernes en el horario de 8.00 a.m. a 5 p.m. para todas nuestras sedes.

86

00019


REPUBLICA DE COLOMBIA
IDENTIFICACION PERSONAL
COMUNIDAD DE CIUDADANIA

71.643.178
MARTINEZ RESTREPO
FRANCISCO ALEJANDRO



FECHA DE NACIMIENTO 26-DIC-1961
FILADELFA
ESTADOS UNIDOS
LUGAR DE NACIMIENTO
1.70 A+ M
ESTATURA G.S. R- SEXO
17-JUN-1980 MEDELLIN
FECHA Y LUGAR DE EXPEDICION

REGISTRADOR NACIONAL
CARLOS ANGEL SANCHEZ TORRES



A 0117100-00152701 M-0071613178-20090317 00103510637A 2 2900009601

3332



República de Colombia

1

000003



Aa009271405

ESCRITURA PUBLICA NUMERO -----(3.279)-----

-----TRES MIL DOSCIENTOS SETENTA Y NUEVE-----

PODER GENERAL ✓

DE: ACTIVOS MINEROS DE COLOMBIA S.A.S. ✓

NIT. 900.535.980-4 ✓

A: LINA PATRICIA RODRÍGUEZ AGUDELO ✓


En la Ciudad de Medellín, Departamento de Antioquia, República de Colombia, a los siete ----- (07) días del mes de Noviembre — del año Dos Mil Trece (2.013) a la Notaria Diecisiete del Círculo de Medellín, cuyo notario Encargado es el doctor CARLOS MARIO LONDOÑO CORREA, -----

Comparecieron FRANCISCO ALEJANDRO MARTÍNEZ RESTREPO Y GERMAN MAURICIO CALLE ROJAS, mayores de edad, portadores de la cédula de ciudadanía No. 71'613.178 y 71'698.545 respectivamente, de estado civil casados, hábiles para obligarse, actuando en nombre y representación legal de la sociedad **ACTIVOS MINEROS DE COLOMBIA S.A.S.**, sociedad con domicilio en la ciudad de Medellín, constituida mediante documento privado, otorgado el 22 de junio de 2012, debidamente inscrita en el registro mercantil de la Cámara de Comercio de Medellín, estando facultado para otorgar el presente instrumento, según se acredita con el certificado de existencia y representación que se anexa para ser protocolizado con este instrumento, /junto con el Acta No. 3 del 24-10-13/ quien manifestó: Por medio de este instrumento conferimos poder general amplio y suficiente, a la Abogada **LINA PATRICIA RODRÍGUEZ AGUDELO**, mayor de edad, vecina de Medellín, identificada con la cédula de ciudadanía No. 43'542.358 de Medellín y portadora de la Tarjeta Profesional No. 89.801 del C.S.J. de estado civil divorciada para que represente a la sociedad **ACTIVOS MINEROS DE COLOMBIA S.A.S.**, en cuyo nombre y representación legal actuamos, ante las autoridades mineras y ambientales de Colombia del orden nacional, departamental y municipal, en todo lo relacionado con los trámites mineros, ambientales y administrativos relacionados o complementarios de los anteriores, desde su inicio hasta su término, respecto a las Licencias, Autorizaciones, Concesiones, Permisos, Contratos De Concesión Minera, reconocimiento de propiedad privada o cualquier otra clase de títulos mineros existentes en la actualidad o que existan en el futuro. En ejercicio de lo anterior, el apoderado queda ampliamente facultado pero sin limitarse a ello, para: a) Presentar Propuestas de Contrato de Concesión u otra clase de títulos mineros; b) Suscribir Contratos de Concesión; c) Intervenir en las actuaciones

Apel notarial para uso exclusivo en la escritura pública - No tiene costo para el usuario



Notario Diecisiete de Medellín
ROBERTO RIVERO JURADO
SECRETARIO POR DELEGACION



C3050575724

administrativas de todos los asuntos mineros y ambientales en los cuales tenga interés, directa o indirectamente, la sociedad, teniendo la facultad de aportar toda clase de documentos, revisar los expedientes, solicitar y obtener copias informales y auténticas de los mismos o de las piezas que los conforman, solicitar y obtener certificaciones, presentar solicitudes de toda clase en ejercicio del derecho de petición, atender requerimientos legales, cumplir requisitos y exigencias establecidas en la ley o en el reglamento, presentar oposiciones, presentar solicitudes de amparo administrativo, y en general intervenir en todas las actuaciones de tal manera que los intereses de la sociedad estén debidamente representados; d) Ceder los derechos emanados de los Contratos de Concesión Minera o de cualquier otro título minero, así como de las licencias, permisos, concesiones o autorizaciones ambientales que se otorguen para la ejecución de proyectos mineros; e) Actuar como cesionario de derechos emanados de toda clase de títulos mineros y de las licencias, permisos, concesiones o autorizaciones ambientales que se otorguen para la ejecución de los proyectos mineros ligados a toda clase de títulos mineros; f) Participar en procesos de selección objetiva o de otra clase ante la autoridad minera para obtener en concesión especial áreas que se incorporen en las denominadas "Áreas Estratégicas Mineras"; g) Interponer Recursos procedentes en la vía gubernativa; h) La facultad de desistir; conciliar y transigir en todas las actuaciones en las cuales intervenga la sociedad o sus representantes legales; i) La facultad de delegar, sustituir y reasumir este poder, total o parcialmente; j) Las demás facultades necesarias y suficientes inherentes a las funciones encomendadas. ✓

Presente la doctora **LINA PATRICIA RODRÍGUEZ AGUDELO** de las condiciones civiles anteriormente anotadas, obrando en el presente acto en su propio nombre manifiesta que acepta el poder general a ella conferido por el presente instrumento. ✓
VINO POR EMAIL. ✓

La presente escritura fué leída en su totalidad por los comparecientes, quienes la encontraron conforme a su pensamiento y voluntad y por no observar error alguno en su contenido, le imparten su aprobación y proceden a firmarla ante el suscrito Notario que dá fé, declarando los comparecientes estar notificados de que un error no corregido en esta escritura antes de ser firmada, en aspectos tales como el nombre e identificación de los otorgantes, da lugar a una escritura aclaratoria que conlleva nuevos gastos para los contratantes, conforme lo manda el artículo 102 del Decreto Ley 960 de 1.970, de todo lo cual se dan por entendidos y firman en constancia. ✓-----



"El suscrito Notario responde de la regularidad formal del presente instrumento, más no de la veracidad de las declaraciones de los otorgantes ni de la capacidad o aptitud legal de éstos para la celebración del presente acto o contrato." -----

Se extendió en las hojas de papel notarial Números: Aa009271405/Aa009271404

Derechos Notariales \$ 46.400 ✓ ----- Decreto No. 188 del 12 de febrero de 2013 proferido por el Ministerio de Justicia y del Derecho. ✓ -----

Recaudos para Supernotariado \$ 4.400 ✓ -----

Recaudos para Fondo Especial de Supernotariado \$ 4.400 ✓ -----

otros \$ 24.400 ✓ ----- iva \$ 11.328 ✓ -----

Factura (s) 84096. ✓ -----

Los comparecientes imprimieron la huella dactilar del índice derecho. ✓ -----

ENTRE LINEAS: ¡junto con el Acta No. 3 del 24-10-13! SI VALE.

FRANCISCO ALEJANDRO MARTÍNEZ RESTREPO

C.C. No. 71'613.178

GERMAN MAURICIO CALLE ROJAS

CC. No. 71'698.645

LINA PATRICIA RODRÍGUEZ AGUDELO

CCNo. 43'542.358

T.P. No. 89.801 del C.S.J.




Notario del Distrito de Medellín
ROBERTO ANDRÓN JURADO
SECRETARIO POR DELEGACION



CARLOS MARIO LONDOÑO CORREA
NOTARIO DIECISIETE ENCARGADO

AQ.



Requisitos Mínimos Técnicos para Exploración

Ceñidos y acorde con lo establecido en el Artículo 8 de la Resolución 428 del 26 de junio de 2013 de la Agencia Nacional de Minería, por medio de la cual se adoptan los términos de referencia señalados en el literal f) del artículo 271, los artículos 278 339 y 340 del código de minas y se dictan otras disposiciones, y de conformidad con lo establecido en la Resolución 428 del 26 de junio, se describe programa mínimo exploratorio para la propuesta de contrato de concesión.

El área de trabajo con código QLV-08191 se encuentra localizada en los municipios de ARMERO (GUAYABAL) – FALAN - LIBANO en el departamento de TOLIMA, con las siguientes coordenadas

ID PUNTO	Norte	Este
1	1061200.0	902505.0
2	1061200.0	904800.0
3	1059000.0	904800.0
4	1059000.0	902510.0
5	1032000.0	894300.0
6	1026500.0	894300.0
7	1026500.0	892940.0
8	1032000.0	892940.0
9	1032000.0	894295.0
10	1059000.0	902505.0

Para un área total 1266,4 Hectáreas para las cuales se tiene el siguiente planeamiento:

La autoridad ambiental en esta área es competencia de CORTOLIMA Corporación Autónoma Regional del Tolima.

1. Fase I. Exploración Geológica de Superficie

1.a. Revisión bibliográfica

Realizar una recopilación y análisis de la literatura existente relacionada con geología regional y local, geología estructural, petrográficos, metalogénicos, hidrológicos, hidrogeológicos, ambientales, bases topográficas, fotografías aéreas, imágenes de sensores remoto, puntos geodésicos, teledetección e información minera del sector de estudio, información catastral para identificar predios y sus propietarios, información veredal para identificar las diferentes organizaciones tales como acciones comunales o veredales existentes.

Tomando como punto de partida la información pública de fuentes como Ingeominas,

Igac, Universidades o alguna entidad que hubiese trabajo en el área o cerca a ella.

1.b. Contactos con la comunidad y enfoque social

Se realizarán visitas a la zona objeto de la solicitud con el fin de iniciar un acercamiento con la comunidad minera, las autoridades locales, propietarios de predios y comunidad en general mediante la socialización del proyecto minero y sus alcances con el fin de garantizar una convivencia armónica entre el personal ejecutor del proyecto y la comunidad. La socialización del proyecto minero se adelantará por medio de reuniones y talleres en los cuales intervengan todos los interesados del proyecto minero.

En los contactos y enfoque social con la comunidad, se incluyen, entre otros, diálogos individuales donde se plantea a los vecinos residentes incluirlos como personal directo en la ejecución del proyecto, además de que los terrenos del sector de influencia directa e indirecta, se van a beneficiar del proyecto y la población se va familiarizando con éste tipo de proyectos.

Con los vecinos mineros y otros titulares de contratos mineros vecinos, se contempla suministrar e intercambiar información técnica sobre las características físicas, cambios, anomalías que se presentan en las potenciales zonas mineralizadas susceptibles de explotación, con el fin de obtener una aproximación más real de la geometría del yacimiento.

1. c Base topográfica del área

Primero se tratara de conseguir la cartografía en el IGAC a las escalas con más detalle a las que se pueda tener acceso y en casos de zonas de tunelería o que se consideren de mayor interés se levantara cartografía 1:5000, preferiblemente 1:2000, con curvas de nivel como mínimo cada 20 m, y en lo posible cada 10 ó 5 m.

De manera que quede referenciada la información superficial tal como construcciones, carreteras, líneas eléctricas, quebradas, cerros, las labores exploratorias y mineras existentes en el área (bocaminas, excavaciones, botaderos de estéril, patios de acopio de carbón, etc.).

1.d. Cartografía geológica

Se partirá de un cartografía geológica general basada en mapas fotogeológicos y la cartografía geológica del área contratada a escala 1:25.000 o mayor, para definir las unidades litoestratigráficas, las estructuras geológicas y aspectos tectónicos relevantes, Para definir un modelo general como punto de partida de los trabajos posteriores

Los perfiles geológicos, mapas geológicos etc., se elaborarán a la escala adecuada, de acuerdo con la extensión del área, siguiendo las Normas descritas en las Guías Minero – Ambientales.

Luego se definirán áreas potenciales para empezar un trabajo jerárquico sobre cada una de ellas y comenzar a detallar la geología en estos puntos.

Se ubicará topográficamente (coordenadas X, Y y Z) todos los puntos de control geológico

de los filones, capas y mantos presentes en el área, así como de los principales accidentes estructurales. y se pasará toda la información geológica, con todas sus características litológicas, de las vetas y mineralizaciones presentes en el área y estructurales en mapas escala 1:10000. Con base en lo anterior, en las áreas seleccionadas con mayor potencialidad, se llevará a cabo una cartografía geológica detallada, a una escala mínima 1:5.000 o 1/2000 según sea necesario y se harán levantamiento de columnas estratigráficas locales detalladas.

1.d.1. Geología regional:

Se ubicará el proyecto dentro de un marco desde el punto de vista de la geología regional, identificando los diferentes rasgos y aspectos más relevantes con miras a ir ubicando sitios de interés mineralógico.

1.d.2. Geología estructural:

Se localizarán y analizarán las diferentes estructuras y patrones estructurales presentes en la región y localmente dentro del área del proyecto, así como su incidencia en la mineralización.

1.d.3. Geología local del yacimiento

Se identificarán y estudiarán los diferentes aspectos geológicos del yacimiento, génesis, mineralogía, extensión, calidad, tipo, forma, relación, modelo geológico, cantidad y tipo de reservas encontradas entre otros aspectos.

1.e. Excavación de trincheras y apiques

En la medida que se estime más conveniente y simultáneamente con el desarrollo de la cartografía geológica detallada, se realizará un programa sistemático de trincheras y apiques, para verificar la información de superficie y controlar los espesores de los depósitos

1.f Geoquímica:

Se realizaran muestreos geoquímicos de sedimentos activos con el objetivo de delimitar algunas zonas anómalas. Adicional se tomaran muestreos geoquímicos en rocas y/o suelos que permitirán definir las características del posible cuerpo mineralizado. Estas muestras serán enviadas a laboratorios internacionales certificados (SGS, Inspectorate u otro).

1.g Geofísica

A partir de la evaluación geológica preliminar se definirá que tipo de medio geofísico de exploración se utilizara. Este método se aplicara a partir de la caracterización del tipo de depósito.

Se realizara un informe técnico geológico que incluya toda la información adquirida hasta el momento que permitirá evaluar la continuidad y la programación de la Fase II de exploración o la ampliación de información de la Fase I.

2. Fase II: Exploración Geológica del Subsuelo

El objetivo principal de esta fase es la delimitación de zonas potencialmente económicas. Una vez identificado algún (os) cuerpos mineralizados con importancia geológico – minera se orientara el desarrollo de esta exploración a establecer un modelo geológico más detallado y real del yacimiento.

En esta fase se realizarían las siguientes actividades, cumpliendo con las reglamentaciones ambientales que para cada caso sean pertinentes.

2.a Pozos y galerías exploratorias

Construcción de pozos, galerías o cruzadas, la que se considere más adecuada especificando los resultados esperados, características técnicas y su justificación. Se hará un inventario de las excavaciones antiguas y de las activas en el área, a cielo abierto y subterráneo, ubicándolas topográficamente.

Se verificará la continuidad de las sustancias mineralizadas en profundidad, para obtener una primera aproximación de la geometría y reservas del yacimiento.

Estos puntos de control serán ubicados mediante coordenadas X, Y y Z, describiendo los principales aspectos litológicos y estructurales.

2.b Perforaciones profundas

Las perforaciones profundas serán viables una vez los aspectos anteriores marque una alta potencialidad de encontrar recursos por tanto pueden aparecer en la evolución de la exploración caso en el que se hará llegar a la entidad correspondientes un anexo con el cronograma y costos de dichas perforaciones además de aval económico para llevarlas a cabo y las especificaciones técnicas de las mismas

Elaboración del programa de perforaciones profundas exploratorias de acuerdo a la primera fase de exploración geológica, estas se realizaran sobre las zonas anómalas de mayor interés.

El programa incluirá la descripción de los equipos, la localización, profundidad, diámetros a utilizar, dirección e inclinación de los pozos, etc.

Paralelamente se definirán estrategias para el ingreso de los equipos de perforación, previamente una concertación con los propietarios de los predios y autoridades ambientales en la planeación en el uso de agua, capa vegetal y construcción de piscinas de lodos.

Estos datos de perforaciones nos servirán como base para la elaboración del modelo geológico del yacimiento.

2.c. Muestreo y análisis de calidad

Se diseñará un plan de muestreo de los mantos, cuerpos mineralizados o materiales que se considere de interés definiendo la cantidad y tipo de muestras, y los análisis a ejecutar en el laboratorio. El muestreo y análisis de calidad de las muestras de mineral y mantos, deben seguir las normas y procedimientos nacionales o internacionales además de realizarse en un laboratorio certificado para asegurar la calidad y veracidad de los datos.

Se realizarán ensayos de todas las muestras tomadas en las anteriores fases. Estos ensayos incluyen Au FA AAS + ICP AR, aproximadamente al 10% del total de las muestras se les realizará un análisis por retalla de 1000gr - #150.

Estas muestras se enviarán a un laboratorio certificado el cual cumple con la norma NI 43-101 y se incluirán muestras de control como estándares, blancos y duplicados.

Se realizarán estudios petrográficos macroscópicos y microscópicos de muestras representativas de las unidades de roca que se presentan en el área según sea necesario. Así se tiene una caracterización de los minerales del yacimiento y su roca encajante.

2.d Estudio geotécnico

Se tiene estimado realizar un estudio geotécnico pero las características de este se conocerán una vez se defina el tipo de depósito y la posible forma de explotación.

Los estudios geotécnicos contemplados para la fase de exploración de subsuelo, son los necesarios para estimar las dimensiones de los elementos estructurales que van a conformar la estructura de sostenimiento a emplear para el avance de las labores exploratorias (cruzadas, guías, apiques, tambores y chimeneas).

En éste caso para las labores exploratorias, se implementará sostenimiento con madera aserrada (Puerta alemana) en especial en el emboquillaje o inicio de la labor o en las zonas donde la naturaleza de la roca presenta planos de diaclasamiento (Generalmente en zona de rocas sedimentarias arcillosas y rocas falladas). En las zonas donde las rocas son masivas de gran resistencia y buen comportamiento geomecánico (rocas ígneas) no deformables, por tanto no se necesita sostenimiento.

También incluirá el análisis de discontinuidades geológicas presentes en el macizo rocoso y demás análisis geotécnicos necesarios para conocer las propiedades geomecánicas de suelo y roca y sus posibles efectos en las operaciones mineras.

2.e Estudio hidrológico

Se determinará las características hidrológicas del área, a partir de una evaluación del comportamiento de la precipitación anual, la extensión de la cuenca hidrográfica, los volúmenes de agua por escorrentía, las corrientes naturales y sus posibles desviaciones y alternativas del control de inundaciones.

2.f Estudio hidrogeológico

Se realizará el estudio hidrogeológico que permitirá tener el conocimiento de las condiciones naturales del agua subterránea y sus relaciones con las corrientes superficiales y de escorrentía y la localización y característica de los acuíferos presentes en el área y los efectos posibles que produciría el agua subterránea sobre la explotación minera.

2.g Manejo ambiental de la Exploración

El fin es garantizar que las actividades de exploración se ejecuten acorde a la normatividad ambiental y cuidado del entorno. Teniendo en cuenta aspectos como manejo y disposición de estériles, manejo de escorrentías y otros efluentes líquidos, manejo de basuras, control paisajístico y reforestación, entre otros aspectos.

3. Fase III. Evaluación y Modelo Geológico

Se realizará una evaluación e interpretación de toda la información geológica dentro del marco de una conceptualización geológica y minera del yacimiento. Se establecerá el modelo geométrico, de bloques, geológico, estructural y se planteará una hipótesis genética del yacimiento, describiendo en detalle las distribuciones en superficie y subsuelo, estratigrafía, calidades, continuidad y persistencia lateral y vertical, cálculo de las reservas con una descripción detallada del método utilizado, etc.

Los resultados obtenidos en esta Fase servirán de base para definir el verdadero potencial del yacimiento y a su vez planear y diseñar el Programa de Trabajos y Obras (P T O), por lo se elaborarán los mapas, planos, perfiles, etc., que sean necesarios para la evaluación geológica, cálculo y categorización de las reservas y preparación del modelo geológico del depósito, siguiendo las normas y procedimientos establecidos en las Guías Mineras.

A continuación se especifican algunos mapas y planos de referencia propios de una evaluación geológica de un depósito o yacimiento mineral:

- Mapa de localización.
- Mapa foto-geológico a escala 1:25000
- Columnas estratigráficas generalizadas: regional a escala según nivel de los estudios.
- Mapa geológico general: con la topografía del área, estructuras principales, formaciones geológicas y bloques potenciales, a escala según nivel de los estudios.
- Mapas de reservas básicas:
- Perfiles geológicos: longitudinales y transversales, a escala según nivel de los estudios
- Mapas de localización de puntos de muestreo y de control geológico superficial, a escala que dependen del nivel de detalle de los estudios.
- Mapas de contornos estructurales por unidades mineralizadas, a escala según el nivel de los estudios.
- Perfiles longitudinales y transversales, escala según el nivel de los estudios.
- Planos superficiales de las minas existentes.

Se calculara y categorizaran los recursos y reservas básicas del yacimiento o depósito, especificando los criterios y parámetros utilizados en la evaluación, siguiendo las normas y procedimientos establecidos tanto en el ámbito nacional como en el internacional.

4. FASE IV. Programa de Trabajos y Obras

Una vez se el programa exploratorio haya llegado hasta este punto se tendrá definido el tipo de depósito y el mejor modelo de explotación además de las áreas reales de interés de esta manera se realizarán diferentes estudios (Programa de Trabajos y Obras – P.T.O., Estudio de Impacto Ambiental – E.I.A.) con el fin de planificar y diseñar la explotación de mineral de forma eficiente, racional y ambientalmente sostenible. Además estos serán los documentos finales que recopilarán todos los trabajos realizados durante la etapa de exploración que serán presentados ante las autoridades competentes.

4.a. Estudios de Mercado

Este estudio permitirá identificar las características y condiciones del mercado (precios, oferta y demanda actuales del mineral), definiendo los riesgos comerciales que implican el desarrollo de esta actividad. Esto nos permitirá realizar proyecciones a futuro a nivel regional y nacional.

4.b. Diseño y planeamiento minero

Este diseño y planeamiento minero estará presente durante toda la vida útil de la mina y requiere el desarrollo de las siguientes actividades:

- Planeamiento general: alternativas de explotación bajo tierra, estimativos de producción, proyecciones sobre ventas, mano de obra requerida e infraestructura requerida.
- Producción: selección de los equipos a utilizar, diseño de la mina, parámetros de calidad, dimensiones de los frentes de explotación, manejo de aguas, seguridad minera, mantenimiento y suministro.
- Análisis económico y financiero: análisis de flujo de caja, evaluación económica y evaluación financiera.

4.c. Estudios de impacto ambiental (E.I.A.)

Este estudio se ajustará a los términos de referencia y guías minero - ambientales adoptadas por la autoridad competente. Este estudio comprende los planes de prevención, mitigación, corrección y compensación de los impactos generados por las obras y trabajos productos del montaje, explotación y cierre de la mina.

INVERSIONES A REALIZAR EN LA ETAPA DE EXPLORACION

Para estos trabajos de exploración se ha planteado un cronograma de actividades y costos según los términos de referencia y guías minero ambientales, teniendo presente los requerimientos técnicos planteados en cada una de las fases. Ver estimativo económico y cronograma anexo.



Germán Mauricio Calle Rojas

C.C. 71.698.545

Ingeniero Geólogo

16
20033 17

REPUBLICA DE COLOMBIA
CONSEJO PROFESIONAL NACIONAL DE INGENIERIA
COPNIA



MATRICULA PROFESIONAL No.
05223199341ANT
INGENIERO GEOLOGO

DE FECHA 17/02/2011

GERMAN MAURICIO

CALLE ROJAS

C.C. 71698545

UNIVERSIDAD NACIONAL DE
COLOMBIA

PRESIDENTE DEL CONSEJO

Este es un documento público expedido en virtud de la Ley 842 de 2003, que autoriza a su titular para ejercer como Ingeniero en todo el Territorio Nacional.

En caso de extravío debe ser remitida al COPNIA

Calle 78 No. 9 - 57 Oficina 1301 Tel. 3220102 Bogotá D.C.

FORMATO A. Estimativo de la Inversión Económica
Propuesta de Contrato de Concesión Nro. QLV-08191

MINERAL	MINERALES DE METALES PRECIOSOS Y SUS CONCENTRADOS \ ASFALTO NATURAL O ASFALTITAS
AREA (HECTAREAS)	1266.4

Fase (1)	Actividad (2)	Aplica (3a)	No Aplica (3b)	Año de Ejecución de las Actividades (4)	Año de Entrega de Información a la Autoridad Minera (5)	Total Actividades	Total Actividad (SMLVD COP \$) (6)
I	Revisión Bibliográfica	X		1	2	160.00	\$ 3,470,898.67
	Contacto con la Comunidad y Enfoque Social	X		1	2	50.00	\$ 1,084,655.83
	Base Topográfica del Área	X		1	2	260.00	\$ 5,640,210.33
	Cartografía geológica	X		1	2	520.00	\$ 11,280,420.67
	Excavación de trincheras y apiques	X		1	2	160.00	\$ 3,470,898.67
	Geoquímica y Otros Análisis	X		2	3	1040.00	\$ 22,560,841.33
	Geofísica	X		3	3	210.00	\$ 4,555,554.50
	Estudio de dinámica fluvial del cauce		X			0.00	\$ -
	Características hidrológicas y sedimentológicas del Cauce		X			0.00	\$ -
II	Pozos y galerías exploratorias		X			0.00	\$ -
	Perforaciones profundas	X		3	3	9100.00	\$ 197,407,361.67
	Muestreo y análisis de calidad	X		3	3	390.00	\$ 8,460,315.50
	Estudio Geotécnico	X		3	3	360.00	\$ 7,809,522.00
	Estudio Hidrológico	X		3	3	255.00	\$ 5,531,744.75
	Estudio Hidrogeológico	X		3	3	255.00	\$ 5,531,744.75
III	Evaluación y Modelo Geológico	X		3	3	780.00	\$ 16,920,631.00

Total Inversión Por Año

INVERSION AÑO 1 (SMLVD COP \$)	INVERSION AÑO 2 (SMLVD COP \$)	INVERSION AÑO 3 (SMLVD COP \$)	TOTAL INVERSION PERIODO EXPLORATORIO (SMLVD COP \$)
\$ 24,947,084	\$ 22,560,841	\$ 246,216,874	\$ 293,724,800

Firma de quien Avala la Información

Nombre: **Germán Mauricio Calle Rojas**
 Profesión: **Ingeniero Geologo**
 Matricula N°: **05223199341ANT**



18
19

CÁMARA DE COMERCIO DE MEDELLÍN PARA ANTIOQUIA

Certificado generado a través de la plataforma virtual

Lugar y fecha: Medellín, 2015/12/09 Hora: 11:23

Número de radicado: 0013350713 - SSSBA Página: 4



Código de verificación: ajapaFnddgGkYLug Copia: 1 de 1

NOMBRAMIENTOS:

CARGO	NOMBRE	IDENTIFICACION
REPRESENTANTE LEGAL PRINCIPAL	FRANCISCO ALEJANDRO MARTINEZ RESTREPO DESIGNACION	71.613.178
REPRESENTANTE LEGAL SUPLENTE	GERMAN MAURICIO CALLE ROJAS DESIGNACION	71.698.545

Por Documento Privado del 22 de junio de 2012, de los Accionistas, registrado(a) en esta Cámara el 5 de julio de 2012, en el libro 9, bajo el número 12327.

CERTIFICA

FACULTADES DEL REPRESENTANTE LEGAL: La sociedad será gerenciada, administrada y representada legalmente ante terceros por el representante legal quien no tendrá restricciones de contratación. Por lo tanto, se entenderá que representante legal podrá celebrar o ejecutar todos los actos y contratos comprendidos en el objeto social o que se relacionen directamente con la existencia y el funcionamiento de la sociedad.

El representante legal se entenderá investido de los más amplios poderes para actuar en todas las circunstancias en nombre de la sociedad, con excepción de aquellas facultades que, de acuerdo con los estatutos, se hubieren reservado los accionistas. En las relaciones frente a terceros, la sociedad quedará obligada por los actos y contratos celebrados por el representante legal.

La sociedad podrá otorgar créditos al representante legal, a los demás administradores de la sociedad o a los accionistas, por si o por interpuesta persona, previa solicitud escrita a la Asamblea General de Accionistas, quienes la estudiarán en asamblea ordinaria o extraordinaria y decidirán sobre la aprobación o la negativa y, en el caso de ser aprobados los créditos, decidirán si se exige o no garantía; y qué tipo de garantía. El mismo procedimiento se debe seguir para obtener de parte de la sociedad aval, fianza o cualquier otro tipo de garantía de sus obligaciones personales.

CERTIFICA

CÁMARA DE COMERCIO DE MEDELLÍN PARA ANTIOQUIA

Certificado generado a través de la plataforma virtual

Lugar y fecha: Medellín, 2015/12/09 Hora: 11:23

Número de radicado: 0013350713 - SISSBA Página: 3



Código de verificación: ajapaFnddgGkYLug Copia: 1 de 1

ejecutar todas o parte de las actividades que constituyen el objeto social de la sociedad.

7. Diseñar, planear, elaborar, contratar y ejecutar toda clase de proyectos, estudios, investigaciones, consultorías o trabajos relacionados con el objeto de la sociedad.

8. Participar en licitaciones, subastas, concursos y similares, públicos o privados que sean convocados en cualquier país para el suministro de bienes o la prestación de servicios relacionados con las actividades de la sociedad.

9. Explotar toda clase de patentes, privilegios, mejoras, invenciones, marcas de fábrica y concesiones de terceros no relacionados directa o indirectamente con los objetivos de la empresa.

10. Organizar, establecer, administrar y explotar establecimientos de comercio, centros de investigación que tengan por finalidad desarrollar una o más de las actividades relacionadas con el objeto social.

11. Celebrar toda clase de contratos de representación, agencia, franquicia y distribución con relación a servicios, bienes y productos relacionados con el objeto social.

12. Financiar las sumas requeridas para ejecutar las labores de exploración de los títulos mineros de propiedad de la sociedad, y de otros títulos que sean propiedad de terceros y que actúen como partícipes de negociaciones mineras.

En desarrollo de su objeto, la sociedad podrá ejecutar todo acto y celebrar todo contrato lícito, sea comercial, civil, laboral o administrativo o de cualquier materia, que guarde relación directa de medio a fin con el objeto social.

CERTIFICA

QUE EL CAPITAL DE LA SOCIEDAD ES:		NRO. ACCIONES	VALOR NOMINAL
AUTORIZADO	\$800.000.000,00	800.000	\$1.000,00
SUSCRITO	\$20.000.000,00	20.000	\$1.000,00
PAGADO	\$20.000.000,00	20.000	\$1.000,00

CERTIFICA

REPRESENTACION LEGAL: La representación legal de la sociedad por acciones simplificada estará a cargo de un representante legal principal el cual tendrá un suplente que actuara en ausencias temporales o absolutas del principal.

CERTIFICA

2016 20

CÁMARA DE COMERCIO DE MEDELLÍN PARA ANTIOQUIA

Certificado generado a través de la plataforma virtual

Lugar y fecha: Medellín, 2015/12/09 Hora: 11:23

Número de radicado: 0013350713 - SISSBA Página: 1



Código de verificación: ajapaFnddgGkYLug Copia: 1 de 1

Para verificar el contenido y confiabilidad de este certificado, ingrese a www.certificadoscamara.com y digite el código de verificación. Este certificado, que podrá ser validado por una única vez, corresponde a la imagen y contenido del certificado creado en el momento en que se generó en las taquillas o a través de la plataforma virtual de la Cámara.

CERTIFICADO DE EXISTENCIA Y REPRESENTACIÓN

El SECRETARIO DE LA CAMARA DE COMERCIO DE MEDELLÍN PARA ANTIOQUIA, con fundamento en las matrículas e inscripciones del Registro Mercantil,

CERTIFICA

NOMBRE: ACTIVOS MINEROS DE COLOMBIA S.A.S

MATRICULA: 21-471215-12

DOMICILIO: MEDELLÍN

NIT 900535980-4

CERTIFICA

=====

Fecha de Renovación: Marzo 13 de 2015

=====

CERTIFICA

DIRECCIÓN DEL DOMICILIO PRINCIPAL: Calle 3 SUR Carrera 43 A 52 IN 1801
MEDELLÍN, ANTIOQUIA, COLOMBIA

CERTIFICA

PEQUEÑA EMPRESA: De conformidad con lo declarado en el formulario de matrícula y su anexo, el comerciante manifestó cumplir con los requisitos previstos en el artículo 2 de la ley 1429 de diciembre 29 de 2010 y en el artículo 1 del decreto 545 de febrero 25 de 2011.

CERTIFICA

CONSTITUCION: Que por Documento Privado de junio 22 de 2012, de los Accionistas, registrado en esta Entidad en julio 05 de 2012, en el libro 9, bajo el No.12327, se constituyó una Sociedad Comercial Por Acciones Simplificada denominada:

CÁMARA DE COMERCIO DE MEDELLÍN PARA ANTIOQUIA

Certificado generado a través de la plataforma virtual

Lugar y fecha: Medellín, 2015/12/09 Hora: 11:23

Número de radicado: 0013350713 - SISSBA Página: 2



Código de verificación: ajapaFnddgGkYLug Copia: 1 de 1

ACTIVOS MINEROS DE COLOMBIA S.A.S

CERTIFICA

REFORMA: Que hasta la fecha la sociedad no ha sido reformada.

CERTIFICA

✓ VIGENCIA: Que la sociedad no se halla disuelta y su duración es indefinida.

CERTIFICA

✓ OBJETO SOCIAL: La sociedad tendrá como objeto principal las actividades previstas en el Código de Minas y sus Leyes Reglamentarias, relacionadas con las fases de prospección, exploración, construcción y montaje, explotación, beneficio, transformación, transporte y promoción de los minerales que se encuentren en el suelo o el subsuelo.

En desarrollo de su objeto principal, la sociedad realizara las siguientes actividades:

1. La prospección, exploración técnica y explotación económica de minas, yacimientos, formación o criaderos de minerales o de materias fósiles, útiles y aprovechables económicamente que se encuentren en el suelo y en el subsuelo.

2. El beneficio, la transformación y comercialización de productos mineros.

3. Celebrar contratos de concesión minera con entidades estatales, individuos particulares y sociedades y adquirir la cesión total o parcial de concesiones mineras de sus titulares.

4. Invertir como socio o accionista en sociedades o como participe en cualquier otra forma asociativa legalmente aceptada que tenga por objeto la explotación de actividades o negocios similares o complementarios al presente objeto de la sociedad.

5. Adquirir, enajenar, arrendar o recibir en comodato, dar en fiducia mercantil de cualquier tipo o denominación, toda clase de inmuebles y bienes muebles que sean necesarios o conducentes para el cumplimiento del objeto social, así como constituir gravámenes hipotecarios o prendarios, pignorar y establecer limitaciones de dominio sobre dichos bienes muebles e inmuebles.

6. Diseñar, construir, fabricar, comprar, vender, importar, exportar, distribuir, dar o recibir en préstamo, comodato o donación, dar a un patrimonio autónomo manejado por una fiducia y alquilar toda clase de maquinaria, equipo y elementos necesarios para poner en funcionamiento o

CÁMARA DE COMERCIO DE MEDELLÍN PARA ANTIOQUIA

Certificado generado a través de la plataforma virtual

Lugar y fecha: Medellín, 2015/12/09 Hora: 11:23

Número de radicado: 0013350713 - SISSBA Página: 5



Código de verificación: ajapaFnddgGkYLug Copia: 1 de 1

LIMITACIONES, PROHIBICIONES Y AUTORIZACIONES ESTABLECIDAS EN LOS ESTATUTOS:

RESTRICCIONES DEL REPRESENTANTE LEGAL. El representante legal requiere plena aprobación de la Asamblea General de Accionistas para realizar cualquiera de las siguientes actuaciones, independientemente de su monto:

- 1) Otorgar poderes generales a nombre de la sociedad
- 2) Arbitrar, vender, transferir, arrendar, subarrendar o negociar de cualquier otra forma los activos fijos de la sociedad, salvo cuando sea necesario en cumplimiento del giro ordinario de los negocios de la sociedad o cuando se trate de bienes obsoletos que sean simultáneamente reemplazados por bienes de un valor razonablemente equivalente, si es de esperarse que el valor de los mismos sea superior a mil salarios mínimos legales mensuales vigentes.
- 3) Construir edificios para la sociedad
- 4) Terminar, cancelar, o modificar un contrato o de acuerdo si ello resulta en una obligación superior a mil salarios mínimos legales mensuales vigentes.

CERTIFICA

DIRECCIÓN(ES) PARA NOTIFICACION JUDICIAL

Calle 3 SUR Carrera 43 A 52 IN 1801 MEDELLÍN, ANTIOQUIA, COLOMBIA

CERTIFICA

DIRECCIÓN(ES) ELECTRONICA PARA NOTIFICACION JUDICIAL

revisoria@arquitecturayconcreto.com

CERTIFICA

Que en la CAMARA DE COMERCIO DE MEDELLÍN PARA ANTIOQUIA, no aparece inscripción posterior a la anteriormente mencionada, de documentos referentes a reforma, disolución, liquidación o nombramiento de representantes legales de la expresada entidad.

Los actos de inscripción aquí certificados quedan en firme diez (10) días hábiles después de la fecha de su notificación, siempre que los mismos no hayan sido objeto de los recursos, en los términos y en la oportunidad establecidas en los artículos 74 y 76 del Código de Procedimiento Administrativo y de lo Contencioso Administrativo.

CÁMARA DE COMERCIO DE MEDELLÍN PARA ANTIOQUIA

Certificado generado a través de la plataforma virtual

Lugar y fecha: Medellín, 2015/12/09 Hora: 11:23

Número de radicado: 0013350713 - SISSBA Página: 6




Código de verificación: ajapaFnddgGkYLug Copia: 1 de 1

Este certificado cuenta con plena validez jurídica según lo dispuesto en la ley 527 de 1999. En él se incorporan tanto la firma mecánica que es una representación gráfica de la firma del Secretario de la Cámara de Comercio de Medellín para Antioquia, como la firma digital y la respectiva estampa cronológica, las cuales podrá verificar a través de su aplicativo visor de documentos PDF.

Si usted expidió el certificado a través de la plataforma virtual, puede imprimirlo con la certeza de que fue expedido por la Cámara de Comercio de Medellín para Antioquia. La persona o entidad a la que usted le va a entregar el certificado puede verificar su contenido, por una sola vez y en un plazo no mayor a 30 días contados desde el momento de su expedición, ingresando a www.certificadoscamara.com y digitando el código de verificación que se encuentra en el encabezado del presente documento. El certificado a validar corresponde a la imagen y contenido del certificado creado en el momento en que se generó en las taquillas o a través de la plataforma virtual de la Cámara.

SANDRA MILENA MONTES PALACIO
DIRECTORA DE REGISTROS PÚBLICOS

 AGENCIA NACIONAL DE MINERÍA	REFERENCIA CRUZADA	CÓDIGO:
		VERSIÓN:
		PÁGINA__ DE __

AGENCIA NACIONAL DE MINERÍA	FECHA ELABORACIÓN
	30/11/2016

DATOS GENERALES DEL TÍTULO	
OFICINA PRODUCTORA	VICEPRESIDENCIA DE CONTRATACIÓN Y TITULACIÓN
SERIE o SUBSERIE DOCUMENTAL	SOLICITUD MINERA
No. PLACA	PLV- 05191

DATOS DEL ELEMENTO REUBICADO AL FINAL DE LA CARPETA			
ELEMENTO	CANTIDAD	FOLIOS CORRESPONDIENTES	OBSERVACIÓN
CD / DVD			
USB			
PLANO	1	38	PLANO TOPOGRÁFICO
OTRO (ESPECIFICAR)			

0000032

68
71**CÁMARA DE COMERCIO DE MEDELLÍN PARA ANTIOQUIA**

Certificado generado a través de la plataforma virtual

Lugar y fecha:

Medellín, 2016/04/22

Hora: 12:36

Número de radicado:

0013905750 - SSSBA

Página: 1



Código de verificación: COAynlpJbCFihXam

Copia: 1 de 1

Para verificar el contenido y confiabilidad de este certificado, ingrese a www.certificadoscamara.com y digite el código de verificación. Este certificado, que podrá ser validado por una única vez, corresponde a la imagen y contenido del certificado creado en el momento en que se generó en las taquillas o a través de la plataforma virtual de la Cámara.

CERTIFICADO DE EXISTENCIA Y REPRESENTACIÓN

El SECRETARIO DE LA CAMARA DE COMERCIO DE MEDELLÍN PARA ANTIOQUIA, con fundamento en las matrículas e inscripciones del Registro Mercantil,

CERTIFICA

NOMBRE:

ARQUITECTURA Y CONCRETO S A.S

MATRICULA:

21-144067-12

DOMICILIO:

MEDELLIN

NIT

800093117-3

CERTIFICA

=====

Fecha de Renovación: Marzo 18 de 2016

=====

CERTIFICA

DIRECCIÓN DEL DOMICILIO PRINCIPAL: Calle 3 SUR 43 A 52 OF 1801
MEDELLÍN, ANTIOQUIA. COLOMBIA

CERTIFICA

CONSTITUCION: Que por escritura pública No.631, otorgada en la Notaría 17a. de Medellín, en abril 2 de 1990, registrada en esta Cámara de Comercio en abril 20 de 1990, en el libro 9o., folio 395, bajo el No. 3159, fue constituida una sociedad comercial de responsabilidad limitada bajo la denominación de:

FRANCISCO MARTINEZ Y CIA LTDA

Aclarada por escritura No. 694, de abril 18 de 1990, de la Notaría 17a. de Medellín, en cuanto a su razón social la cual queda así:

F.A. MARTINEZ Y CIA LTDA

CÁMARA DE COMERCIO DE MEDELLÍN PARA ANTIOQUIA

Certificado generado a través de la plataforma virtual

Lugar y fecha: Medellín, 2016/04/22 Hora: 12:36

Número de radicado: 0013905750 - SISSBA Página: 2



Código de verificación: COAynlpJbCFihXam Copia: 1 de 1

CERTIFICA

REFORMAS: Que hasta la fecha la sociedad ha sido reformada por los siguientes documentos:

Escritura No.2321, de noviembre 28 de 1990, Notaría 17a. de Medellín, registrada en esta Cámara el 4 de diciembre de 1990, en el libro 9o., folio 1314 bajo el No. 10.505, por medio de la cual la sociedad cambió la razón social por la de:

"ARQUITECTURA Y CONCRETO LTDA."

Escritura No.1360, de junio 8 de 1992, de la Notaría 17a. de Medellín.

Escritura No.2161 de agosto 28 de 1992, de la Notaría 17a. de Medellín.

Escritura No.1141 de mayo 26 de 1993, de la Notaría 17a. de Medellín.

Escritura No.4434 de septiembre 2 de 1994, de la Notaría 20a. de Medellín, registrada en esta Cámara el 11 de enero de 1995, en el libro 9o., folio 29, bajo el No. 199, se transforma de Limitada en una sociedad Anónima, quedando su razón social así:

ARQUITECTURA Y CONCRETO S.A

Escritura No.3068, del 19 de julio del año 2000, de la Notaría 29a. de Medellín.

Escritura No.1.938, de septiembre 24 de 2001, de la Notaría 17a. de Medellín.

Escritura No.1.112, del 03 de mayo de 2002, de la Notaría 11a. de Medellín.

Escritura No.3124, del 14 de diciembre de 2004, de la Notaría 7a. de Medellín.

Escritura No.3266, del 17 de noviembre de 2006, de la Notaría 9a. de Medellín.

Escritura No.3.513 del 22 de diciembre de 2008, de la Notaría 7a. de Medellín.

Escritura No.1.862 del 12 de junio de 2009, de la Notaría 17a de Medellín.

Escritura No. 3.887 del 01 de diciembre de 2011, de la Notaría 17 de Medellín.

000003370
72

CÁMARA DE COMERCIO DE MEDELLÍN PARA ANTIOQUIA

Certificado generado a través de la plataforma virtual

Lugar y fecha: Medellín, 2016/04/22 Hora: 12:36

Número de radicado: 0013905750 - SISSBA Página: 3



Código de verificación: COAynlpJbCFihXam Copia: 1 de 1

Extracto de Acta No. 40. de octubre 12 de 2011, de la Asamblea Extraordinaria de Accionistas, registrada en esta entidad el 20 de diciembre de 2011, libro 9o bajo el No. 22672, mediante la cual se aprobó la transformación de anónima a sociedad por acciones simplificada bajo la denominación de:

ARQUITECTURA Y CONCRETO S.A.S

Extracto Acta No. 44 del 13 de enero de 2012 de la Asamblea Extraordinaria de Accionistas.

Extracto de Acta No. 45 de enero 19 de 2012, de la Asamblea de Accionistas.

Extracto de Acta No. 54 del 25 de junio de 2013, de la Asamblea Extraordinaria de Accionistas.

Documento Privado del 7 de noviembre de 2013, del Representante Legal, registrado en esta Entidad el 15 de noviembre de 2013, en el libro 9o., bajo el No. 20882, mediante la cual se solemniza el acuerdo de fusión entre la sociedad ARQUITECTURA Y CONCRETO S.A.S (144067-12), en calidad de absorbente, ha celebrado con las sociedades CIUDAD PRIMAVERA S.A.S. (478673-12) y MULAN S.A.S. (352548-12) en calidad de absorbidas.

Extracto de Acta No. 63 de Abril 10 de 2015, de la Asamblea de Accionistas.

Extracto de Acta Nro. 65, del 29 de abril de 2015, de la Asamblea Extraordinaria de Accionistas.

Documento Privado del 30 de abril de 2015, del Representante Legal y Apoderado, registrado en esta Cámara de Comercio el 7 de mayo de 2015, en el libro 9, bajo el Nro. 8758, mediante la cual se perfecciona el compromiso de fusión por absorción, entre las sociedades ARQUITECTURA Y CONCRETO S A.S (21-144067-12) (ABSORBENTE) la cual absorbe a la sociedad KOCOUM S.A.S. "EN LIQUIDACIÓN" (21-295331-12) (ABSORBIDA).

CERTIFICA

VIGENCIA: Que la sociedad no se halla disuelta y su duración es indefinida.

CERTIFICA

OBJETO SOCIAL.

a) La adquisición de inmuebles a cualquier título para ejecutar, por si o por medio de terceros, la construcción mediante su urbanización, programación, promoción, venta de lotes o de unidades habitacionales, o

CÁMARA DE COMERCIO DE MEDELLÍN PARA ANTIOQUIA

Certificado generado a través de la plataforma virtual

Lugar y fecha: Medellín, 2016/04/22 Hora: 12:36

Número de radicado: 0013905750 - SSSBA Página: 4



Código de verificación: COAynlpJbCFihXam Copia: 1 de 1

locales comerciales o industriales u oficinas que resulten de la edificación.

b) La adecuación, administración y desarrollo de construcciones para parcelaciones o urbanizaciones en bienes propios o de terceros, bien para planes de vivienda, locales comerciales o industriales.

c) La ejecución de toda clase de negocios, además de la compraventa relacionados con la comercialización de la propiedad raíz tales como financiamiento, arrendamiento, fideicomiso, administración, usufructo, etc. La sociedad está facultada para reservar las áreas de los inmuebles que a bien tenga, para arrendamiento o explotación comercial.

d) El estudio, diseño, planeación, contratación ejecución, construcción, montajes eléctricos, montajes mecánicos, montajes electromecánicos, montajes industriales de toda clase de edificaciones, obras civiles, y bienes inmuebles en general, así como la realización en ellas de adiciones, mejoras, modificaciones, restauraciones, reparaciones, rectificaciones, reconstrucciones, modernizaciones, actualizaciones sísmicas entre otras.

e) La construcción de cimentaciones y estructuras para edificaciones, puentes e infraestructuras en general.

f) Los montajes de tubería de presión para centrales de generación y/o estaciones de bombeo.

g) La prestación de servicio técnico y de consultoría en diferentes campos de la ingeniería civil.

h) La realización de trabajos, estudios, consultoría y proyectos en materia de urbanismo y arquitectura.

i) La promoción, constitución y asociación de empresas o sociedades que tengan por objeto la construcción de inmuebles o los negocios sobre propiedad raíz.

j) Asociarse con terceros para el desarrollo y ejecución de obras de urbanización, parcelación o construcción o para la realización de proyectos específicos, bien sea bajo la modalidad de consorcios, uniones temporales o cualquier otro tipo de asociación o participación.

k) La participación en sociedades civiles o comerciales, cuentas en participación y otras asociaciones, aún cuando su objeto social no tenga relación con el que aparece descrito en esta cláusula.

l) La adquisición a título oneroso de equipos, maquinaria, instalaciones, accesorios e implementos auxiliares empleados en la construcción de obras y edificios, con el propósito de usarlos en las obras que ejecute pudiendo también arrendarlos o celebrar con ellos

71
73

CÁMARA DE COMERCIO DE MEDELLÍN PARA ANTIOQUIA

Certificado generado a través de la plataforma virtual

Lugar y fecha: Medellín, 2016/04/22 Hora: 12:36

Número de radicado: 0013905750 - SISSBA Página: 5



Código de verificación: COAynlpJbCFihXam Copia: 1 de 1

cualquier tipo de transacción. La enajenación de materiales de construcción nuevos y de sobrantes de obra.

m) Participación en actividades forestales especialmente, la exploración, explotación, industrialización y aprovechamiento en cualquier forma de las mismas, así como la comercialización y beneficio de los productos derivados de tales actividades, para lo cual podrá adquirir, tener o poseer bienes inmuebles propios o por concesiones o a tala raza, prestar servicios relacionados con estas actividades y, en general, realizar todos los actos y las actividades relacionadas con las indicadas en este numeral. Así mismo participara activamente en el cuidado y protección de los bosques naturales y plantados, conforme a los lineamientos legales que para el caso se expidan.

n) Investigación, promoción y ejecución de todo tipo de actividades ambientales y forestales.

o) Manejo y administración de actividades económicas, sociales y de promoción sobre el recurso hídrico (Distritos de riego, manejo y administración de cuentas, generación de energía hidroeléctrica, etc.).

p) Desarrollar las actividades determinadas en la Leyes 685 de 2001 y 1382 de 2010, Código de Minas y aquellas que las modifiquen, deroguen o sustituyan, así como aquellas relacionadas directa o indirectamente con ellas, especialmente, la exploración, explotación, industrialización y aprovechamiento en cualquier forma de los recursos naturales renovables y no renovables tales como de minas y yacimientos de minerales, así como la comercialización y beneficio de los productos derivados de tales actividades, para lo cual podrá adquirir, tener o poseer títulos mineros, concesiones o inmuebles, prestar servicios relacionados con estas actividades y, en general, realizar todos los actos y las actividades relacionadas con las indicadas en este numeral.

q) La constitución o participación en sociedades o empresas de cualquier naturaleza, como asociado o accionista, fundador o no, que desarrollen actividades relacionadas directa o indirectamente, con la exploración, explotación, aprovechamiento o conservación de los recursos naturales renovables y no renovables.

r) Adquirir, enajenar, o financiar todo tipo de negocios mineros.

s) Importar o exportar maquinaria y bienes relacionados con la actividad minera.

t) Contratar* accesoria técnica, con personas naturales o jurídicas nacionales o extranjeras, que permitan optimizar el desarrollo del objeto social.

PARÁGRAFO: Para el desarrollo del objeto social, la compañía podrá adquirir, enajenar, usufructuar, dar o tomar en arrendamiento, gravar o

CÁMARA DE COMERCIO DE MEDELLÍN PARA ANTIOQUIA

Certificado generado a través de la plataforma virtual

Lugar y fecha: Medellín, 2016/04/22 Hora: 12:36

Número de radicado: 0013905750 - SISSBA Página: 6



Código de verificación: COAynlpJbCFihXam Copia: 1 de 1

limitar y dar en garantía toda clase de bienes raíces, muebles, equipos e implementos para la realización de su objeto social; celebrar contratos en virtud de los cuales la compañía tome a su cargo, directamente o por conducto de contratistas, la planeación o ejecución de estudios de factibilidad, de mercadeo y de actividades accesorias a la construcción de obras de urbanización, parcelación en áreas urbanas, suburbanas, o rurales; realizar la administración y venta de lotes, parcelas y edificaciones; licitar y/o contratar la ejecución de obras bajo las diferentes modalidades comerciales o administrativas de contratación; subcontratar obras o partes de ellas; constituir compañías filiales o subsidiarias para la realización de cualquiera de las actividades comprendidas en el objeto social y formar parte como partícipe o asociada de otras empresas de objeto análogo o complementario al suyo, hacer aportes en dinero, en bienes o en servicios a tales sociedades o empresas, enajenar sus acciones, cuotas o derechos en las mismas, fusionarse con ellas, escindirse o absorberlas; hacer inversiones de fomento y desarrollo para el aprovechamiento de incentivos de carácter fiscal autorizados por la ley o transitoriamente como utilización fructífero de fondos o recursos no necesarios de inmediato para el desarrollo de los negocios sociales; celebrar operaciones de crédito por activo o por pasiva con toda clase de personas u otorgar garantías, emitir bonos, tomar dinero en mutuo, dar en garantía sus bienes muebles o inmuebles y en general todas las operaciones de crédito que le permitan obtener los fondos u otros activos para el desarrollo de la empresa; Importar y exportar equipo y tecnología, o materia prima resultado del desarrollo del objeto social.

En general celebrar o ejecutar toda clase de actos, contratos u operaciones civiles o comerciales que sean necesarias o convenientes para el logro de los fines que persigue la sociedad o que puedan favorecer o desarrollar sus negocios o que en forma directa se relacionen con el objeto social, así como todos aquellos que estén orientados a cumplir las obligaciones o a ejercer los derechos que legal o convencionalmente se deriven de la existencia y actividad de la compañía.

Sin perjuicio de las actividades antes descritas, la sociedad podrá desarrollar cualquier actividad lícita.

CERTIFICA

QUE EL CAPITAL DE LA SOCIEDAD ES:		NRO. ACCIONES	VALOR NOMINAL
AUTORIZADO	\$10.000.000.000,00	10.000.000	\$1.000,00
SUSCRITO	\$6.796.352.000,00		
PAGADO	\$6.796.352.000,00		

CERTIFICA

REPRESENTACIÓN LEGAL: La representación legal de la sociedad estará a

CÁMARA DE COMERCIO DE MEDELLÍN PARA ANTIOQUIA

Certificado generado a través de la plataforma virtual

Lugar y fecha: Medellín, 2016/04/22 Hora: 12:36

Número de radicado: 0013905750 - SSSBA Página: 7



Código de verificación: COAynlpJbCFihXam Cópia: 1 de 1

cargo de un Presidente, persona natural o jurídica, accionista o no, quien tendrá cuatro (4) suplentes, Vicepresidentes que lo reemplazará en sus faltas temporales, accidentales o absolutas.

CERTIFICA

NOMBRAMIENTOS:

CARGO	NOMBRE	IDENTIFICACION
PRESIDENTE	FRANCISCO ALEJANDRO MARTINEZ RESTREPO DESIGNACION	71.613.178
PRIMER VICEPRESIDENTE	JUAN MAURICIO JIMENEZ GOMEZ DESIGNACION	71.661.172
SEGUNDO VICEPRESIDENTE	JORGE ERNESTO BACCI ISAZA DESIGNACION	70.555.133

Por extracto de Acta número 43 del 26 de diciembre de 2011, de la Asamblea de Accionistas, registrado en esta Cámara el 13 de enero de 2012, en el libro 9, bajo el número 547.

TERCER VICEPRESIDENTE	GONZALO PARRA GOMEZ DESIGNACION	79.149.494
-----------------------	---------------------------------	------------

Por Extracto de Acta No.54, del 25 de junio de 2013, de la Asamblea Extraordinaria de Accionistas, registrado(a) en esta Cámara el 27 de junio de 2013, en el libro 9, bajo el número 11806

CUARTO VICEPRESIDENTE	MARIA ISABEL GALLEGO PALACIO DESIGNACION	42.891.832
-----------------------	--	------------

Por Extracto de Acta número 63 del 10 de abril de 2015, de la Asamblea de Accionistas, registrado(a) en esta Cámara el 16 de abril de 2015, en el libro 9, bajo el número 7212

CERTIFICA

FACULTADES DEL REPRESENTANTE LEGAL: En ejercicio de sus funciones como administrador y representante legal de la sociedad, el Presidente y los Vicepresidentes, tendrán las siguientes atribuciones:

a. Representar la sociedad judicial y extrajudicialmente como persona jurídica y usar la firma social.

CÁMARA DE COMERCIO DE MEDELLÍN PARA ANTIOQUIA

Certificado generado a través de la plataforma virtual

Lugar y fecha: Medellín, 2016/04/22

Hora: 12:36

Número de radicado: 0013905750 - SISSBA

Página: 8



Código de verificación: COAynlpJbCFihXam

Copia: 1 de 1

b. Convocar a la Asamblea General, tanto en sus reuniones ordinarias como extraordinarias

c. Presentar a la Asamblea General de Accionistas en sus reuniones ordinarias, un informe detallado sobre la marcha de la compañía.

d. Presentar los balances de prueba mensuales y las cuentas e informes de la Compañía.

e. Mantener a la Asamblea de Accionistas permanente y realmente informada sobre los negocios sociales y suministrarle los datos e informes que ella requiera.

f. Constituir mandatarios que representen a la sociedad en negocios judiciales o extrajudiciales y delegarles las funciones o facultades necesarias de que él mismo goza.

g. Celebrar o ejecutar todos los actos o contratos de administración o disposición comprendidos dentro del objeto social sin límite de cuantía ni autorización de la Asamblea General de Accionistas.

h. Adquirir, enajenar o gravar la totalidad de los bienes sociales, constituir a la sociedad en garante de obligaciones ajenas o caucionar con los bienes sociales obligaciones distintas de las de la sociedad sin autorización previa de la Asamblea General de Accionistas,

i. Arbitrar o transigir las diferencias de la sociedad con terceros.

j. Nombrar y remover libremente el personal subalterno que sea necesario para la cumplida administración de la sociedad.

k. En ejercicio de estas funciones y con las limitaciones antes establecidas, podrá comprar o adquirir a cualquier título bienes muebles e inmuebles de la sociedad, darlos en prenda, gravarlos o hipotecados, alterar la forma de los bienes raíces por naturaleza o destino y dar o recibir en mutuo cantidades de dinero, hacer depósitos bancarios, firmar toda clase de títulos valores y negociarlos, girados o aceptarlos, endosarlos, pagados, protestar/los, descargados, tenerlos, etc., comparecer a los juicios donde se discuta la propiedad de los bienes sociales o cualquier derecho de la Compañía, transigir, comprometer, desistir, novar, recibir, interponer los recursos de cualquier género en todos los negocios o asuntos de cualquier índole que tenga pendiente la sociedad, representarla ante cualquier clase de funcionario, tribunal o autoridad, persona jurídica o natural, etc., y en general, aduar en la administración y dirección de los negocios sociales.

l. Cumplir y hacer cumplir las decisiones de la Asamblea General de Accionistas,

m. Las demás que le confieren las leyes y los estatutos y las que le

CÁMARA DE COMERCIO DE MEDELLÍN PARA ANTIOQUIA

Certificado generado a través de la plataforma virtual

Lugar y fecha: Medellín, 2016/04/22 Hora: 12:36

Número de radicado: 0013905750 - SSSBA Página: 9



Código de verificación: COAynlpJbCFihXam Copia: 1 de 1

correspondan por la naturaleza de su cargo.

CERTIFICA

REVISORES FISCALES

CARGO	NOMBRE	IDENTIFICACION
PRINCIPAL	ANIBAL JARAMILLO AGUIRRE DESIGNACION	70.410.616

Por Acta No.9 de junio 11 de 2001, de la Asamblea de Accionistas, Aclarada por Acta No. 10 de Julio 9 de 2001, de la Asamblea de Accionistas, inscritas en esta Cámara de Comercio el 11 de julio de 2001, en el libro 90., folio 942, bajo el No.6592.

REVISORA FISCAL SUPLENTE	AMPARO RIOS DESIGNACION	43.725.938
--------------------------	----------------------------	------------

Por Acta número 36 del 17 de marzo de 2010, de la Asamblea General de Accionistas, registrada en esta Cámara el 22 de abril de 2010, en el libro 9, bajo el número 6094.

CERTIFICA

Acto: PODER OTORGAMIENTO.
Documento: ESCRITURA PUBLICA Nro.: 2.118 Fecha: 2010/07/16
Procedencia: NOTARIA 17 DE MEDELLIN
Nombre Apoderado: JUAN RAUL RESTREPO MAYA
Identificación: 70122693
Clase de Poder: ESPECIAL
Inscripción: 2010/07/21 Libro: 5 Nro.: 251

Facultades del Apoderado:

Para que en nombre y representación de la sociedad ARQUITECTURA Y CONCRETO SA., efectué los siguientes actos y contratos:

a) Representar a la mencionada compañía en toda clase de procesos y actuaciones judiciales y extrajudiciales, de carácter laboral o ante autoridades administrativas, que ella deba adelantar o que se adelanten contra ella.

b). Asistir a los Juzgados Laborales, Inspecciones de Trabajo para notificarse de cualquier Demanda o Resolución.

c) atender cualquier conflicto o reclamación que en el desarrollo de vínculos laborales requieran la presencia de la empresa.

CÁMARA DE COMERCIO DE MEDELLÍN PARA ANTIOQUIA

Certificado generado a través de la plataforma virtual

Lugar y fecha: Medellín, 2016/04/22

Hora: 12:36

Número de radicado: 0013905750 - SSSBA

Página: 10



Código de verificación: COAynlpJbCFihXam

Copia: 1 de 1

d) Para el cabal cumplimiento del presente poder tendrá facultades para: Absolver interrogatorios de parte; Confesar, Recibir, Comprometer; Conciliar; Transigir; Desistir; Sustituir; Reasumir; Conferir Poder, en los procesos y actuaciones judiciales de carácter Laboral o ante las autoridades administrativas del Trabajo.

e). Igualmente le confiero poder para representar a la compañía en la audiencia "Audiencia obligatoria de conciliación, de decisión de excepciones previas, de saneamiento y fijación del litigio?", consagrado en el Art. 77 del Código de Procedimiento Laboral Colombiano, Modificado por la ley 1149 de 2007, Art. 11.

f). Notificarse de las demandas y de todas las providencias judiciales de carácter laboral, de los actos administrativos y/o providencias producidas por las autoridades Administrativas del Trabajo en que tenga interés la citada compañía.

g). La de interponer toda clase de recursos, tales como Reposición, Apelación, Casación, etc, contra las providencias judiciales o administrativas que se produzcan en los referidos procesos o por las autoridades Administrativas del Trabajo.

h). Renunciar a términos, notificaciones y traslados.

La vigencia del presente poder es por término indefinido y conlleva la facultad de firmar actos, documentos, etc., que sean necesarios para el cabal cumplimiento del mandato conferido.

CERTIFICA

SITUACION DE CONTROL

SITUACION DE CONTROL ARQUITECTURA Y CONCRETO S.A.S.

MATRIZ: 144067-12 ARQUITECTURA Y CONCRETO S A.S

DOMICILIO: MEDELLÍN - COLOMBIANA

ACTIVIDAD: 4111 - CONSTRUCCIÓN DE EDIFICIOS RESIDENCIALES

CONFIGURACION: DOCUMENTO PRIVADO DE MARZO 15 DE 2016

DATOS INSCRIPCION: Libro 9 Nro. 6471 2016/04/01

MODIFICACION: DOCUMENTO DOCUMENTO PRIVADO DE MARZO 15 DE 2016

DATOS INSCRIPCION: Libro 9 Nro. 6485 2016/04/01

CONTROLA DIRECTAMENTE A:

471215 12 ACTIVOS MINEROS DE COLOMBIA S.A.S

DOMICILIO: MEDELLÍN - COLOMBIANA

Filial

PRESUPUESTO: ARTICULO 261-NUMERAL 1 DEL CODIGO DE COMERCIO:

ACTIVIDAD: 0899-EXTRACCIÓN DE OTROS MINERALES NO METÁLICOS

CÁMARA DE COMERCIO DE MEDELLÍN PARA ANTIOQUIA

Certificado generado a través de la plataforma virtual

Lugar y fecha: Medellín, 2016/04/22 Hora: 12:36

Número de radicado: 0013905750 - SISSBA Página: 11



Código de verificación: COAynlpJbCFihXam Copia: 1 de 1

N.C.P.

CONFIGURACION: DOCUMENTO PRIVADO DE MARZO 15 DE 2016

DATOS INSCRIPCION: Libro 9 Nro. 6485 2016/04/01

502537 12 ACTIVOS MINEROS INDUSTRIALES DE COLOMBIA S.A.S.

DOMICILIO: MEDELLÍN - COLOMBIANA

Filial

PRESUPUESTO: ARTICULO 261-NUMERAL 1 DEL CODIGO DE COMERCIO: .

ACTIVIDAD: 0812 - EXTRACCIÓN DE ARCILLAS DE USO INDUSTRIAL, CALIZA, CAOLÍN Y BENTONITAS

CONFIGURACION: DOCUMENTO PRIVADO DE MARZO 15 DE 2016

DATOS INSCRIPCION: Libro 9 Nro. 6471 2016/04/01

SITUACION DE CONTROL

GRAN SITUACION DE CONTROL DARLA GROUP MANAGEMENT S.A.

MATRIZ: DARLA GROUP MANAGEMENT S.A.

DOMICILIO: PANAMA - PANAMENSA

ACTIVIDAD: LA REALIZACIÓN DE CUALQUIER TIPO DE OPERACIÓN COMERCIAL, LA VENTA O PRESTACIÓN DE SERVICIOS, LA PARTICIPACIÓN EN OTRAS SOCIEDADES O COMPAÑÍAS SEAN NACIONALES O EXTRANJERAS.

CONFIGURACION: DOCUMENTO PRIVADO DE JULIO 23 DE 2014

DATOS INSCRIPCION: Libro 9 Nro. 16156 2014/08/25

MODIFICACIÓN: DOCUMENTO PRIVADO DE JULIO 23 DE 2014

DATOS INSCRIPCION: Libro 9 Nro. 16161 2014/08/25

CONTROLA DIRECTAMENTE A:

144067 12 ARQUITECTURA Y CONCRETO S A.S

DOMICILIO: MEDELLÍN - COLOMBIANA

Filial

PRESUPUESTO: ARTICULO 261-NUMERAL 1 DEL CODIGO DE COMERCIO: MAS DEL 50% DEL CAPITAL DE LA SOCIEDAD

ACTIVIDAD: LA ADMINISTRACIÓN Y DESARROLLO DE CONSTRUCCIONES, EJECUTAR Y CELEBRAR TODA CLASE DE ACTOS Y CONTRATOS CIVILES Y COMERCIALES.

CONFIGURACION: PRIVADO DE JULIO 23 DE 2014

DATOS INSCRIPCION: Libro 9 Nro. 16156 2014/08/25

295331 12 KOCOUM S.A.S.

DOMICILIO: MEDELLÍN - COLOMBIANA

Filial

PRESUPUESTO: ARTICULO 261-NUMERAL 1 DEL CODIGO DE COMERCIO: MAS DEL 50% DEL CAPITAL DE LA SOCIEDAD

ACTIVIDAD: LA INVERSIÓN EN PROPIEDAD RAÍZ, COMPRA Y VENTA DE BIENES RAÍCES.

CONFIGURACION: PRIVADO DE JULIO 23 DE 2014

DATOS INSCRIPCION: Libro 9 Nro. 16161 2014/08/25

CÁMARA DE COMERCIO DE MEDELLÍN PARA ANTIOQUIA

Certificado generado a través de la plataforma virtual

Lugar y fecha: Medellín, 2016/04/22

Hora: 12:36

Número de radicado: 0013905750 - SISSBA

Página: 12



Código de verificación: COAynlpJbCFihXam

Copia: 1 de 1

CERTIFICA

DIRECCIÓN(ES) PARA NOTIFICACION JUDICIAL

Calle 3 SUR 43 A 52 OF 1801 MEDELLÍN, ANTIOQUIA, COLOMBIA

CERTIFICA

DIRECCIÓN(ES) ELECTRONICA PARA NOTIFICACION JUDICIAL

revisoria@arquitecturayconcreto.com

CERTIFICA

Que en la CAMARA DE COMERCIO DE MEDELLÍN PARA ANTIOQUIA, no aparece inscripción posterior a la anteriormente mencionada, de documentos referentes a reforma, disolución, liquidación o nombramiento de representantes legales de la expresada entidad.

Los actos de inscripción aquí certificados quedan en firme diez (10) días hábiles después de la fecha de su notificación, siempre que los mismos no hayan sido objeto de los recursos, en los términos y en la oportunidad establecidas en los artículos 74 y 76 del Código de Procedimiento Administrativo y de lo Contencioso Administrativo.

Este certificado cuenta con plena validez jurídica según lo dispuesto en la ley 527 de 1999. En él se incorporan tanto la firma mecánica que es una representación gráfica de la firma del Secretario de la Cámara de Comercio de Medellín para Antioquia, como la firma digital y la respectiva estampa cronológica, las cuales podrá verificar a través de su aplicativo visor de documentos PDF.

Si usted expidió el certificado a través de la plataforma virtual, puede imprimirlo con la certeza de que fue expedido por la Cámara de Comercio de Medellín para Antioquia. La persona o entidad a la que usted le va a entregar el certificado puede verificar su contenido, por una sola vez y en un plazo no mayor a 30 días contados desde el momento de su expedición, ingresando a www.certificadoscamara.com y digitando el código de verificación que se encuentra en el encabezado del presente documento. El certificado a validar corresponde a la imagen y contenido del certificado creado en el momento en que se generó en las taquillas o a través de la plataforma virtual de la Cámara.

0079038 75
77

CÁMARA DE COMERCIO DE MEDELLÍN PARA ANTIOQUIA

Certificado generado a través de la plataforma virtual

Lugar y fecha: Medellín, 2016/04/22 Hora: 12:36

Número de radicado: 0013905750 - SISSBA Página: 13



CAMARA DE COMERCIO
DE MEDELLIN PARA ANTIOQUIA

Código de verificación: COAynlpJbCFihXam Copia: 1 de 1

SANDRA MILENA MONTES PALACIO
DIRECTORA DE REGISTROS PÚBLICOS

000039 76
78

CÁMARA DE COMERCIO DE MEDELLÍN PARA ANTIOQUIA

Certificado generado a través de taquillas

Lugar y fecha: Medellín, 2016/04/04

Número de radicado: 0013732740 - RMT-TAS

Hora: 09:57

Página: 1



Código de verificación: l1lNKjGkiaajakdw

Copia: 1 de 1

Para verificar el contenido y confiabilidad de este certificado, ingrese a www.certificadoscamara.com y digite el código de verificación. Este certificado, que podrá ser validado por una única vez, corresponde a la imagen y contenido del certificado creado en el momento en que se generó en las taquillas o a través de la plataforma virtual de la Cámara.

CERTIFICADO DE EXISTENCIA Y REPRESENTACIÓN

El SECRETARIO DE LA CAMARA DE COMERCIO DE MEDELLÍN PARA ANTIOQUIA, con fundamento en las matrículas e inscripciones del Registro Mercantil,

CERTIFICA

NOMBRE: ACTIVOS MINEROS DE COLOMBIA S.A.S

MATRICULA: 21-471215-12

DOMICILIO: MEDELLÍN

NIT 900535980-4

CERTIFICA

Fecha de Renovación: Marzo 29 de 2016

CERTIFICA

DIRECCIÓN DEL DOMICILIO PRINCIPAL: Calle 3 SUR Carrera 43 A 52 IN 1801
MEDELLÍN, ANTIOQUIA, COLOMBIA

CERTIFICA

PEQUEÑA EMPRESA: De conformidad con lo declarado en el formulario de matrícula y su anexo, el comerciante manifestó cumplir con los requisitos previstos en el artículo 2 de la ley 1429 de diciembre 29 de 2010 y en el artículo 1 del decreto 545 de febrero 25 de 2011.

CERTIFICA

CONSTITUCION: Que por Documento Privado de junio 22 de 2012, de los Accionistas, registrado en esta Entidad en julio 05 de 2012, en el libro 9, bajo el No.12327, se constituyó una Sociedad Comercial Por Acciones Simplificada denominada:

CÁMARA DE COMERCIO DE MEDELLÍN PARA ANTIOQUIA

Certificado generado a través de taquillas

Lugar y fecha: Medellín, 2016/04/04

Número de radicado: 0013732740 - RMT-TAS

Hora: 09:57

Página: 2



Código de verificación: l1lNKjGkiaajakdw

Copia: 1 de 1

ACTIVOS MINEROS DE COLOMBIA S.A.S

CERTIFICA

REFORMA: Que hasta la fecha la sociedad no ha sido reformada.

CERTIFICA

VIGENCIA: Que la sociedad no se halla disuelta y su duración es indefinida.

CERTIFICA

OBJETO SOCIAL: La sociedad tendrá como objeto principal las actividades previstas en el Código de Minas y sus Leyes Reglamentarias, relacionadas con las fases de prospección, exploración, construcción y montaje, explotación, beneficio, transformación, transporte y promoción de los minerales que se encuentren en el suelo o el subsuelo.

En desarrollo de su objeto principal, la sociedad realizara las siguientes actividades:

1. La prospección, exploración técnica y explotación económica de minas, yacimientos, formación o criaderos de minerales o de materias fósiles, útiles y aprovechables económicamente que se encuentren en el suelo y en el subsuelo.
2. El beneficio, la transformación y comercialización de productos mineros.
3. Celebrar contratos de concesión minera con entidades estatales, individuos particulares y sociedades y adquirir la cesión total o parcial de concesiones mineras de sus titulares.
4. Invertir como socio o accionista en sociedades o como participe en cualquier otra forma asociativa legalmente aceptada que tenga por objeto la explotación de actividades o negocios similares o complementarios al presente objeto de la sociedad.
5. Adquirir, enajenar, arrendar o recibir en comodato, dar en fiducia mercantil de cualquier tipo o denominación, toda clase de inmuebles y bienes muebles que sean necesarios o conducentes para el cumplimiento del objeto social, así como constituir gravámenes hipotecarios o prendarios, pignorar y establecer limitaciones de dominio sobre dichos bienes muebles e inmuebles.
6. Diseñar, construir, fabricar, comprar, vender, importar, exportar, distribuir, dar o recibir en préstamo, comodato o donación, dar a un patrimonio autónomo manejado por una fiducia y alquilar toda clase de maquinaria, equipo y elementos necesarios para poner en funcionamiento o

77
0000040
79

CÁMARA DE COMERCIO DE MEDELLÍN PARA ANTIOQUIA

Certificado generado a través de taquillas

Lugar y fecha: Medellín, 2016/04/04

Hora: 09:57



Número de radicado: 0013732740 - RMT-TAS

Página: 3

Código de verificación: lilNKjGkiaajakdw

Copia: 1 de 1

ejecutar todas o parte de las actividades que constituyen el objeto social de la sociedad.

7. Diseñar, planear, elaborar, contratar y ejecutar toda clase de proyectos, estudios, investigaciones, consultorías o trabajos relacionados con el objeto de la sociedad.

8. Participar en licitaciones, subastas, concursos y similares, públicos o privados que sean convocados en cualquier país para el suministro de bienes o la prestación de servicios relacionados con las actividades de la sociedad.

9. Explotar toda clase de patentes, privilegios, mejoras, invenciones, marcas de fábrica y concesiones de terceros no relacionados directa o indirectamente con los objetivos de la empresa.

10. Organizar, establecer, administrar y explotar establecimientos de comercio, centros de investigación que tengan por finalidad desarrollar una o más de las actividades relacionadas con el objeto social.

11. Celebrar toda clase de contratos de representación, agencia, franquicia y distribución con relación a servicios, bienes y productos relacionados con el objeto social.

12. Financiar las sumas requeridas para ejecutar las labores de exploración de los títulos mineros de propiedad de la sociedad, y de otros títulos que sean propiedad de terceros y que actúen como partícipes de negociaciones mineras.

En desarrollo de su objeto, la sociedad podrá ejecutar todo acto y celebrar todo contrato lícito, sea comercial, civil, laboral o administrativo o de cualquier materia, que guarde relación directa de medio a fin con el objeto social.

CERTIFICA

QUE EL CAPITAL DE LA SOCIEDAD ES:

NRO. ACCIONES

VALOR NOMINAL

AUTORIZADO	\$800.000.000,00	800.000	\$1.000,00
SUSCRITO	\$20.000.000,00	20.000	\$1.000,00
PAGADO	\$20.000.000,00	20.000	\$1.000,00

CERTIFICA

REPRESENTACION LEGAL: La representación legal de la sociedad por acciones simplificada estará a cargo de un representante legal principal el cual tendrá un suplente que actuara en ausencias temporales o absolutas del principal.

CERTIFICA

** En la Cámara estamos comprometidos con el medio ambiente. Este documento ha sido impreso en papel ecológico **

CÁMARA DE COMERCIO DE MEDELLÍN PARA ANTIOQUIA

Certificado generado a través de taquillas

Lugar y fecha: Medellín, 2016/04/04

Número de radicado: 0013732740 - RMT-TAS

Hora: 09:57

Página: 4



Código de verificación: 111NKjGkiaajakdw

Copia: 1 de 1

NOMBRAMIENTOS:

CARGO	NOMBRE	IDENTIFICACION
REPRESENTANTE LEGAL PRINCIPAL	FRANCISCO ALEJANDRO MARTINEZ RESTREPO DESIGNACION	71.613.178
REPRESENTANTE LEGAL SUPLENTE	GERMAN MAURICIO CALLE ROJAS DESIGNACION	71.698.545

Por Documento Privado del 22 de junio de 2012, de los Accionistas, registrado(a) en esta Cámara el 5 de julio de 2012, en el libro 9, bajo el número 12327.

CERTIFICA

FACULTADES DEL REPRESENTANTE LEGAL: La sociedad será gerenciada, administrada y representada legalmente ante terceros por el representante legal quien no tendrá restricciones de contratación. Por lo tanto, se entenderá que representante legal podrá celebrar o ejecutar todos los actos y contratos comprendidos en el objeto social o que se relacionen directamente con la existencia y el funcionamiento de la sociedad.

El representante legal se entenderá investido de los más amplios poderes para actuar en todas las circunstancias en nombre de la sociedad, con excepción de aquellas facultades que, de acuerdo con los estatutos, se hubieren reservado los accionistas. En las relaciones frente a terceros, la sociedad quedará obligada por los actos y contratos celebrados por el representante legal.

La sociedad podrá otorgar créditos al representante legal, a los demás administradores de la sociedad o a los accionistas, por si o por interpuesta persona, previa solicitud escrita a la Asamblea General de Accionistas, quienes la estudiarán en asamblea ordinaria o extraordinaria y decidirán sobre la aprobación o la negativa y, en el caso de ser aprobados los créditos, decidirán si se exige o no garantía; y qué tipo de garantía. El mismo procedimiento se debe seguir para obtener de parte de la sociedad aval, fianza o cualquier otro tipo de garantía de sus obligaciones personales.

CERTIFICA

CÁMARA DE COMERCIO DE MEDELLÍN PARA ANTIOQUIA

Certificado generado a través de taquillas
Lugar y fecha: Medellín, 2016/04/04
Número de radicado: 0013732740 - RMT-TAS

Hora: 09:57
Página: 5



Código de verificación: 1i1NKjGkiaajakdw

Copia: 1 de 1

LIMITACIONES, PROHIBICIONES Y AUTORIZACIONES ESTABLECIDAS EN LOS ESTATUTOS:

RESTRICCIONES DEL REPRESENTANTE LEGAL. El representante legal requiere plena aprobación de la Asamblea General de Accionistas para realizar cualquiera de las siguientes actuaciones, independientemente de su monto:

- 1) Otorgar poderes generales a nombre de la sociedad
- 2) Arbitrar, vender, transferir, arrendar, subarrendar o negociar de cualquier otra forma los activos fijos de la sociedad, salvo cuando sea necesario en cumplimiento del giro ordinario de los negocios de la sociedad o cuando se trate de bienes obsoletos que sean simultáneamente reemplazados por bienes de un valor razonablemente equivalente, si es de esperarse que el valor de los mismos sea superior a mil salarios mínimos legales mensuales vigentes.
- 3) Construir edificios para la sociedad
- 4) Terminar, cancelar, o modificar un contrato o de acuerdo si ello resulta en una obligación superior a mil salarios mínimos mensuales legales vigentes.

CERTIFICA

SITUACION DE CONTROL

SITUACION DE CONTROL ARQUITECTURA Y CONCRETO S.A.S.

MATRIZ: 144067-12 ARQUITECTURA Y CONCRETO S.A.S
DOMICILIO: MEDELLÍN - COLOMBIANA
ACTIVIDAD: 4111 - CONSTRUCCIÓN DE EDIFICIOS RESIDENCIALES
CONFIGURACION: DOCUMENTO PRIVADO DE MARZO 15 DE 2016
DATOS INSCRIPCION: Libro 9 Nro. 6471 2016/04/01
MODIFICACION: DOCUMENTO DOCUMENTO PRIVADO DE MARZO 15 DE 2016
DATOS INSCRIPCION: Libro 9 Nro. 6485 2016/04/01

CONTROLA DIRECTAMENTE A:

471215 12 ACTIVOS MINEROS DE COLOMBIA S.A.S
DOMICILIO: MEDELLÍN - COLOMBIANA
Filial
PRESUPUESTO: ARTICULO 261-NUMERAL 1 DEL CODIGO DE COMERCIO:
ACTIVIDAD: 0899-EXTRACCIÓN DE OTROS MINERALES NO METÁLICOS
N.C.P.
CONFIGURACION: DOCUMENTO PRIVADO DE MARZO 15 DE 2016
DATOS INSCRIPCION: Libro 9 Nro. 6485 2016/04/01

502537 12 ACTIVOS MINEROS INDUSTRIALES DE COLOMBIA S.A.S.

CÁMARA DE COMERCIO DE MEDELLÍN PARA ANTIOQUIA

Certificado generado a través de taquillas

Lugar y fecha: Medellín, 2016/04/04

Número de radicado: 0013732740 - RMT-TAS

Hora: 09:57

Página: 6



Código de verificación: 11lNKjGkiaajakdw

Copia: 1 de 1

DOMICILIO: MEDELLÍN - COLOMBIANA

Filial

PRESUPUESTO: ARTICULO 261-NUMERAL 1 DEL CODIGO DE COMERCIO:

ACTIVIDAD: 0812 - EXTRACCIÓN DE ARCILLAS DE USO INDUSTRIAL, CALIZA, CAOLÍN Y BENTONITAS

CONFIGURACION: DOCUMENTO PRIVADO DE MARZO 15 DE 2016

DATOS INSCRIPCION: Libro 9 Nro. 6471 2016/04/01

CERTIFICA

DIRECCIÓN(ES) PARA NOTIFICACION JUDICIAL

Calle 3 SUR Carrera 43 A 52 IN 1801 MEDELLÍN, ANTIOQUIA, COLOMBIA

CERTIFICA

DIRECCIÓN(ES) ELECTRONICA PARA NOTIFICACION JUDICIAL

claudiaalvarez@arquitecturayconcreto.com

revisoria@arquitecturayconcreto.com

CERTIFICA

Que en la CÁMARA DE COMERCIO DE MEDELLÍN PARA ANTIOQUIA, no aparece inscripción posterior a la anteriormente mencionada, de documentos referentes a reforma, disolución, liquidación o nombramiento de representantes legales de la expresada entidad.

Los actos de inscripción aquí certificados quedan en firme diez (10) días hábiles después de la fecha de su notificación, siempre que los mismos no hayan sido objeto de los recursos, en los términos y en la oportunidad establecidas en los artículos 74 y 76 del Código de Procedimiento Administrativo y de lo Contencioso Administrativo.

Este certificado cuenta con plena validez jurídica según lo dispuesto en la ley 527 de 1999. En él se incorporan tanto la firma mecánica que es una representación gráfica de la firma del Secretario de la Cámara de Comercio de Medellín para Antioquia, como la firma digital y la respectiva estampa cronológica, las cuales podrá verificar a través de su aplicativo visor de documentos PDF.

Si usted expidió el certificado a través de la plataforma virtual, puede imprimirlo con la certeza de que fue expedido por la Cámara de Comercio de Medellín para Antioquia. La persona o entidad a la que usted le va a entregar el certificado puede verificar su contenido, por una sola vez y en un plazo no mayor a 30 días contados desde el momento de su expedición, ingresando a www.certificadoscamara.com y digitando el código de verificación que se encuentra en el encabezado del presente documento. El certificado a validar corresponde a la imagen y contenido

CÁMARA DE COMERCIO DE MEDELLÍN PARA ANTIOQUIA

Certificado generado a través de taquillas

Lugar y fecha: Medellín, 2016/04/04

Hora: 09:57

Número de radicado: 0013732740 - RMT-TAS

Página: 7

**CÁMARA DE COMERCIO
DE MEDELLÍN PARA ANTIOQUIA**

Código de verificación: lilNKjGkiaajakdw

Copia: 1 de 1

del certificado creado en el momento en que se generó en las taquillas o a través de la plataforma virtual de la Cámara.

**SANDRA MILENA MONTES PALACIO
DIRECTORA DE REGISTROS PÚBLICOS**



80043 82



FECHA DE NACIMIENTO 28-DIC-1961

FILADELFA
ESTADOS UNIDOS

LUGAR DE NACIMIENTO

1.70

A+

M

ESTATURA


GR. RA

SEXO

17-JUN-1960 MEDELLIN

LUGAR Y FECHA DE EXPEDICION

REGISTRACION NACIONAL
CALLE 80 N. 100, BOGOTA



4 0112100 00102781 M 00718101 00000117

0010301637A 2

270287000


81

10044 83

REPUBLICA DE COLOMBIA
IDENTIFICACION PERSONAL
CEDULA DE CIUDADANIA

NUMERO 71.698.545
CALLE ROJAS
APELLIDOS
GERMAN MAURICIO
NOMBRES

German Mauricio
FIRMA



FECHA DE NACIMIENTO 20-MAY-1968
MEDELLIN
(ANTIOQUIA)
LUGAR DE NACIMIENTO

1.73 ESTATURA A+ G.S. RH M SEXO

05-SEP-1986 MEDELLIN
FECHA Y LUGAR DE EXPEDICION

Carlos Ariel Sánchez Torres
REGISTRADOR NACIONAL
CARLOS ARIEL SÁNCHEZ TORRES

INDICE DERECHO



A-0100150-00128704-M-0071698545-20081117 0006177466A 1 2160026618



Catastro Minero Colombiano

Fecha : 2016 - 6 - 13
Lugar de Recepción : PAR MEDELLIN
Número Radicado : 2016-58-9698
Documento Radicado : OFICIOS

Descripción del documento :

DIRECCION DE NOTIFICACION
PLACA QLV-08191
1 FOLIO

R
CATASTRO MINERO COLOMBIANO
República de Colombia

Código Expediente

QLV-08191



Contratacion
82
84

83
85

Medellín, junio 08 de 2016

Destino: Grupo Punto de Atención Regional de Medellín

13-JUN-16 07:12



No. 20169020024502
Placa Minera: QLV-08191 Folios: 1
Anexos: Anex Desc.

Señores
Punto de Atención Regional
AGENCIA NACIONAL DE MINERÍA
Medellín

Asunto: Dirección de notificación. Propuesta de Contrato de Concesión Minera No. QLV-08191.

En calidad de apoderada de la sociedad ACTIVOS MINEROS DE COLOMBIA SAS, me permito informar la dirección donde debe enviarse la correspondencia relacionada con la notificación de las actuaciones que se surtan dentro del procedimiento administrativo de la Propuesta de Contrato de Concesión Minera No. QLV-08191.

Carrera 43 A No. 1 Sur - 31 Oficina 306. Teléfonos 266 96 79 y 266 96 07. Edificio BBVA El Poblado de la ciudad de Medellín. Correo electrónico: lipar@aralconsultas.com.co

Por lo anterior, respetuosamente solicito se actualice en el expediente de la referencia, la dirección de notificación del suscrito apoderado.

Cordialmente,

LINA PATRICIA RODRIGUEZ A.
T.P. 89.801 del C.S.J.





VICEPRESIDENCIA DE CONTRATACION Y TITULACION
GRUPO DE CONTRATACIÓN MINERA
EVALUACIÓN TÉCNICA DE PROPUESTA DE CONTRATO DE CONCESIÓN MINERA
CATASTRO MINERO COLOMBIANO

Agosto 22 de 2016

SOLICITUD: QLV-08191

CUADRO DE SUPERPOSICIONES

CAPA	EXPEDIENTE	MINERALES	PORCENTAJE	PROCEDIÓ EL RECORTE?
SOLICITUDES	QB4-08001	MINERALES DE METALES PRECIOSOS Y SUS CONCENTRADOS	0,1208%	Si, Art 16 Ley 685 de 2001, vigente al momento de radicación de la propuesta en estudio.
SOLICITUDES	PHC-08061	MINERALES DE ORO Y SUS CONCENTRADOS	0,0779%	Si, Art 16 Ley 685 de 2001, vigente al momento de radicación de la propuesta en estudio.
SOLICITUDES	QB4-08431	MINERALES DE PLATA Y SUS CONCENTRADOS; MINERALES DE COBRE Y SUS CONCENTRADOS; MINERALES DE ORO Y PLATINO, Y SUS CONCENTRADOS	0,1143%	Si, Art 16 Ley 685 de 2001, vigente al momento de radicación de la propuesta en estudio.
SOLICITUDES	QF4-08061	MINERALES DE METALES PRECIOSOS Y SUS CONCENTRADOS	0,0004%	Si, Art 16 Ley 685 de 2001, vigente al momento de radicación de la propuesta en estudio.
SOLICITUDES	QAE-08001	MINERALES DE METALES PRECIOSOS Y SUS CONCENTRADOS	0,0115%	Si, Art 16 Ley 685 de 2001, vigente al momento de radicación de la propuesta en estudio.



AGENCIA NACIONAL DE
MINERÍA

CAPA	EXPEDIENTE	MINERALES	PORCENTAJE	PROCEDIÓ EL RECORTE?
TITULOS	IEU-15582X; Cod.RMN: IEU-15582X	MINERALES DE MOLIBDENO Y SUS CONCENTRADOS; MINERALES DE ORO Y SUS CONCENTRADOS; MINERALES DE COBRE Y SUS CONCENTRADOS; MINERALES DE ZINC Y SUS CONCENTRADOS; MINERALES DE PLATINO Y SUS CONCENTRADOS; MINERALES DE PLOMO Y SUS CONCENTRADOS; MINERALES DE PLATA Y SUS CONCENTRADOS	0,044%	Si, Art 16 Ley 685 de 2001, vigente al momento de radicación de la propuesta en estudio.
TITULOS	ELF-152; Cod.RMN: ELF-152	METALES PRECIOSOS; DEMAS_CONCESIBLES	0,0512%	Si, Art 16 Ley 685 de 2001, vigente al momento de radicación de la propuesta en estudio.
TITULOS	HFL-151; Cod.RMN: HFL-151	ORO FILON	0,0035%	Si, Art 16 Ley 685 de 2001, vigente al momento de radicación de la propuesta en estudio.
TITULOS	JGF-08181; Cod.RMN: JGF-08181	MINERALES DE ORO Y SUS CONCENTRADOS; DEMAS_CONCESIBLES	1,1231%	Si, Art 16 Ley 685 de 2001, vigente al momento de radicación de la propuesta en estudio.
TITULOS	FAJ-092; Cod.RMN: FAJ-092	DEMAS_CONCESIBLES; MINERALES DE ORO Y SUS CONCENTRADOS	0,1136%	Si, Art 16 Ley 685 de 2001, vigente al momento de radicación de la propuesta en estudio.
Zonas de Restricción.	ZUP PROYECTO DE INICIATIVA PRIVADA CAMBAO-MANIZALES	ZONA DE UTILIDAD PUBLICA - PROYECTO DE INICIATIVA PRIVADA CAMBAO-MANIZALES - RESOLUCION ANI 1457 DE 19 DE AGOSTO DE 2015 - INCORPORADO 15/09/2015	0.001 %	SI, (ZUP declarada con posterioridad a la radicación de la propuesta, una vez solicitado el permiso a la autoridad competente el mismo no es favorable

SOLICITANTES

ACTIVOS MINEROS DE COLOMBIA S.A.S.

DESCRIPCIÓN DEL P.A.

Primer punto del polígono, Primer punto del polígono, Primer punto del polígono



Ministerio de Minas y Energía
República de Colombia



**TODOS POR UN
NUEVO PAÍS**
PAZ EQUIDAD EDUCACIÓN

Bogotá D.C. Avenida Calle 26 No. 59 - 51 Piso 8, 9 y 10 / Teléfono: (571) 2201999

<http://www.anm.gov.co/> contactenos@anm.gov.co

MIS3-P-001-F-002 / V2

Página 2 de 8



PLANCHA IGAC DEL P.A.

207

MUNICIPIOS

LIBANO - TOLIMA, ARMERO (GUAYABAL) - TOLIMA, FALAN - TOLIMA

AREA TOTAL

1.266,4 Hectáreas

ZONA DE ALINDERACIÓN

PUNTO	NORTE	ESTE	RUMBO	DISTANCIA
PA - 1	1061200.0	902505.0	S 15° 41' 41.99" W	30330.88 Mts
1 - 2	1032000.0	894300.0	S 0° 0' 0.0" E	5500.0 Mts
2 - 3	1026500.0	894300.0	N 90° 0' 0.0" W	1360.0 Mts
3 - 4	1026500.0	892940.0	N 0° 0' 0.0" E	880.0 Mts
4 - 5	1027380.0	892940.0	N 90° 0' 0.0" E	4.0 Mts
5 - 6	1027380.0	892944.0	N 0° 0' 0.0" E	1620.0 Mts
6 - 7	1029000.0	892944.0	N 90° 0' 0.0" W	4.0 Mts
7 - 8	1029000.0	892940.0	N 0° 0' 0.0" E	3000.0 Mts
8 - 9	1032000.0	892940.0	N 90° 0' 0.0" E	1355.0 Mts
9 - 10	1032000.0	894295.0	N 16° 54' 47.36" E	15636.32 Mts
10 - 11	1046960.0	898843.9	N 90° 0' 0.0" E	5.0 Mts
11 - 1	1046960.0	898848.9	S 16° 54' 47.36" W	15636.32 Mts

OBSERVACIONES:

El día **31 de Diciembre de 2015** fue radicada en la página WEB de la AGENCIA NACIONAL DE MINERIA la propuesta de contrato de concesión a la cual le correspondió el expediente **QJD-08131**. Con relación a esta propuesta, el Grupo de Contratación Minera manifiesta lo siguiente: El 06 de enero de 2016 el proponente radicó los siguientes documentos de soporte a la propuesta presentada vía web:

1. El día 06 de enero de 2016, el proponente mediante radicado 2016-58-196 allega los siguientes documentos: Constancia de radicación web, Fotocopias de la cédula de ciudadanía, Plano, Estimativo de la inversión económica (Formato A. Programa Mínimo Exploratorio adoptado resolución 428 del 26 de junio de 2013), Fotocopia de la tarjeta profesional del ingeniero del geólogo. Certificado de existencia y representación legal. Folios 1 al 36.
2. Mediante Radicado No.2016-58-7771 el proponente allega soporte de los estados financieros. Folio 37-



81.

3. Mediante Radicado No.2016-58-9698 el proponente allega actualización de datos. Folio 82-83.

CONCEPTO

De oficio se eliminaron las superposiciones descritas en el cuadro de superposiciones, determinándose un área con las siguientes características:

SOLICITUD: QLV-08191

CUADRO DE SUPERPOSICIONES

CAPA	EXPEDIENTE	MINERALES	PORCENTAJE	PROCEDIÓ EL RECORTE?
Zonas de Restricción.	INFORMATIVO - ZONAS MICROFOCALIZADAS RESTITUCION DE TIERRAS DE TIERRAS	INFORMATIVO - ZONAS MICROFOCALIZADAS RESTITUCION DE TIERRAS - UNIDAD DE RESTITUCION DE TIERRAS - ACTUALIZACION 05/04/2016 - INCORPORADO 15/04/2016	40.364 %	No se realiza recorte con dichas zonas, dado su carácter informativo, sin embargo, el solicitante deberá estar atento al pronunciamiento de la autoridad competente.
Zonas de Restricción.	INFORMATIVO - ZONAS MICROFOCALIZADAS RESTITUCION DE TIERRAS DE TIERRAS	INFORMATIVO - ZONAS MICROFOCALIZADAS RESTITUCION DE TIERRAS - UNIDAD DE RESTITUCION DE TIERRAS - ACTUALIZACION 05/04/2016 - INCORPORADO 15/04/2016	43.751 %	No se realiza recorte con dichas zonas, dado su carácter informativo, sin embargo, el solicitante deberá estar atento al pronunciamiento de la autoridad competente.
Zonas de Restricción.	INFORMATIVO - ZONAS MICROFOCALIZADAS RESTITUCION DE TIERRAS DE TIERRAS	INFORMATIVO - ZONAS MICROFOCALIZADAS RESTITUCION DE TIERRAS - UNIDAD DE RESTITUCION DE TIERRAS - ACTUALIZACION 05/04/2016 - INCORPORADO 15/04/2016	15.742 %	No se realiza recorte con dichas zonas, dado su carácter informativo, sin embargo, el solicitante deberá estar atento al pronunciamiento de la autoridad competente.

86
88



CAPA	EXPEDIENTE	MINERALES	PORCENTAJE	PROCEDIÓ EL RECORTE?
Zonas de Restricción.	INFORMATIVO - ZONAS MICROFOCALIZADAS RESTITUCION DE TIERRAS	INFORMATIVO - ZONAS MICROFOCALIZADAS RESTITUCION DE TIERRAS - ACTUALIZACION 05/04/2016 - INCORPORADO 15/04/2016	0.143 %	No se realiza recorte con dichas zonas, dado su carácter informativo, sin embargo, el solicitante deberá estar atento al pronunciamiento de la autoridad competente.

SOLICITANTES **ACTIVOS MINEROS DE COLOMBIA S.A.S.**

DESCRIPCIÓN DEL P.A. **Primer punto del polígono, Primer punto del polígono, Primer punto del polígono**

PLANCHA IGAC DEL P.A. **207**

MUNICIPIOS **LIBANO - TOLIMA, ARMERO (GUAYABAL) - TOLIMA, FALAN - TOLIMA**

AREA TOTAL **1.266,4 Hectáreas**

NUMERO DE ZONAS **TRES (3)**

ZONA DE ALINDERACIÓN No. 1 - ÁREA: 0,296 HECTÁREAS

PUNTO	NORTE	ESTE	RUMBO	DISTANCIA
PA - 1	1061200.0	902505.0	S 14° 7' 4.51" W	13222.37 Mts
1 - 2	1048377.0	899279.8	N 90° 0' 0.0" W	5.0 Mts
2 - 3	1048377.0	899274.8	N 16° 54' 47.5" E	618.76 Mts
3 - 4	1048969.0	899454.8	N 90° 0' 0.0" E	5.0 Mts
4 - 1	1048969.0	899459.8	S 16° 54' 47.5" W	618.76 Mts

ZONA DE ALINDERACIÓN No. 2 - ÁREA: 491,6922 HECTÁREAS

PUNTO	NORTE	ESTE	RUMBO	DISTANCIA
PA - 1	1061200.0	902505.0	N 90° 0' 0.0" E	2295.0 Mts
1 - 2	1061200.0	904800.0	S 0° 0' 0.0" E	2192.81 Mts
2 - 3	1059007.2	904800.0	N 87° 29' 12.53" W	2297.21 Mts



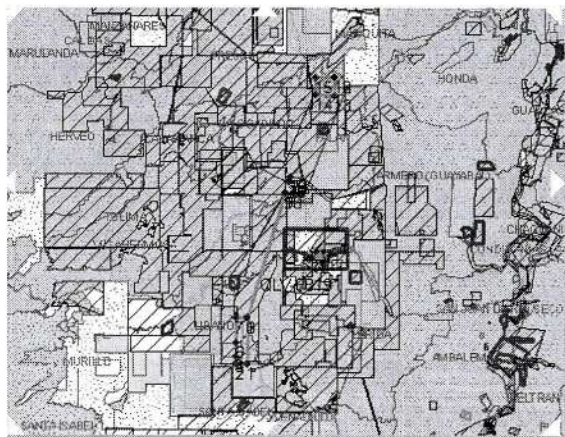
AGENCIA NACIONAL DE
MINERÍA

3 - 4	1059107.9	902505.0	N 0° 0' 0.0" E	2092.08 Mts
4 - 1	1061200.0	902505.0	N 90° 0' 0.0" E	2295.0 Mts

ZONA DE ALINDERACIÓN No. 3 - ÁREA: 754,83226 HECTÁREAS

PUNTO	NORTE	ESTE	RUMBO	DISTANCIA
PA - 1	1061200.0	902505.0	S 15° 41' 41.99" W	30330.88 Mts
1 - 2	1032000.0	894300.0	S 0° 0' 0.0" E	5500.0 Mts
2 - 3	1026500.0	894300.0	N 90° 0' 0.0" W	1360.0 Mts
3 - 4	1026500.0	892940.0	N 0° 0' 0.0" E	880.0 Mts
4 - 5	1027380.0	892940.0	N 90° 0' 0.0" E	4.0 Mts
5 - 6	1027380.0	892944.0	N 0° 0' 0.0" E	1620.0 Mts
6 - 7	1029000.0	892944.0	N 90° 0' 0.0" W	4.0 Mts
7 - 8	1029000.0	892940.0	N 0° 0' 0.0" E	3000.0 Mts
8 - 9	1032000.0	892940.0	N 90° 0' 0.0" E	1355.0 Mts
9 - 10	1032000.0	894295.0	N 16° 54' 47.36" E	15636.32 Mts
10 - 11	1046960.0	898843.9	N 90° 0' 0.0" E	5.0 Mts
11 - 1	1046960.0	898848.9	S 16° 54' 47.36" W	15636.32 Mts

IMAGEN DEL ÁREA



87
89



Valoración técnica

No.	ÍTEM	OBSERVACION	PROCEDIMIENTO
2.1	Mineral de interés	ASFALTO NATURAL O ASFALTITAS, MINERALES DE METALES PRECIOSOS Y SUS CONCENTRADOS.	Requisito Cumplido
2.2	Plano	El plano representa el área ingresada por el proponente al momento de la radicación de la propuesta y cumple con la resolución 40600 del 27 de mayo de 2015	Requisito cumplido
2.2.1	Firma plano	Firmado, cumple con el art. 270 ley 685 de 2001. Ingeniero Geólogo GERMAN MAURICIO CALLE Tarjeta Profesional 05223199341ANT , que verificado en el COPNIA se encuentra activo.	Requisito cumplido
2.3	Autoridad ambiental	Corporación Autónoma Regional de Caldas (CORPOCALDAS)	El proponente debe realizar las consultas requeridas según la normatividad ambiental vigente
2.4	Exploración en Cauce	NO	No aplica
2.5	Exploración en Cauce y Ribera	NO	No aplica
2.6	Formato A (estimativo de inversión)	EL Formato A allegado, CUMPLE con los requisitos del Programa Mínimo Exploratorio, establecido en el Anexo de la Resolución 428 de 2013 de la Agencia Nacional de Minería, (ver formato adjunto)	Requisito cumplido
2.6.1	Firma formato A	Firmado, cumple con el art. 270 ley 685 de 2001. Ingeniero Geólogo GERMAN MAURICIO CALLE Tarjeta Profesional 05223199341ANT que verificado en el COPNIA se encuentra activo.	Requisito cumplido
2.7	Póliza de garantía	El valor asegurar será de UN MILLON DOSCIENTOS CUARENTA Y SIETE MIL TRESCIENTOS SESENTA PESOS (\$1.247.360) , equivalente al 5% de la cuantía de inversión económica estimada para el primer año en la etapa de exploración	Constituir una póliza de garantía por el valor indicado, que ampare el cumplimiento de las obligaciones mineras y ambientales, el pago de las multas y la caducidad



Ministerio de Minas y Energía
República de Colombia



**TODOS POR UN
NUEVO PAÍS**
PAZ EQUIDAD EDUCACION

Bogotá D.C. Avenida Calle 26 No. 59 - 51 Piso 8, 9 y 10 / Teléfono: (571) 2201999

<http://www.anm.gov.co/> contactenos@anm.gov.co

MIS3-P-001-F-002 / V2

Página 7 de 8



1. El proponente expresa su voluntad de aplicar los términos de referencia y guías que expida la autoridad competente "ACEPTO LOS TERMINOS DE REFERENCIA Y GUIAS MINERO - AMBIENTALES QUE APLICARAN A LOS TERMINOS DE EXPLORACION".

CONCLUSIÓN:

Una vez realizada la evaluación técnica, se considera que es viable continuar con el trámite de la propuesta QLV-08191 para **ASFALTO NATURAL O ASFALTITAS, MINERALES DE METALES PRECIOSOS Y SUS CONCENTRADOS**, con un área libre susceptible de contratar de **1.246,82046** hectáreas distribuidas en tres (3) zonas ubicada en los municipios de **LIBANO - TOLIMA, ARMERO (GUAYABAL) - TOLIMA, FALAN - TOLIMA**.

Una vez realizada la evaluación técnica la presente solicitud se remite a evaluación jurídica para su correspondiente estudio.

Finalmente, la presente evaluación técnica producirá los resultados mencionados, una vez sea debidamente acogida por el área jurídica, mediante acto administrativo.

Elaboró el profesional del Grupo de Contratación Minera:


MAGNOLIA ANGEL SANCHEZ
Ingeniero de Minas

Generado por el Catastro Minero Colombiano para uso exclusivo de la Agencia Nacional de Minería y de la Gobernación de Antioquia, el programa mínimo exploratorio presentado por el proponente en el formato A, debe coincidir con la información registrada en el presente formato el cual constituye una guía para el analista técnico y analista económico del Grupo de Contratación Minera que realiza la evaluación, se aclara que dichos valores reportados por el proponente pueden ser iguales o mayores pero no menores a los que aparecen en el presente formato a menos que presente un informe sustentado de acuerdo a las condiciones establecidas en los términos de referencia, se presenta la información para el área actual en el sistema y para el histórico de área seleccionada según el caso.

Usuario: mangel

Fecha Radicado: 12/31/2015

Página 1 de 4

SOLICITUD: QLV-08191

MINERAL (ES): ASFALTO NATURAL O ASFALTITAS

AREA 1, PROPUESTA DE CONTRATO Correspondiente al histórico de AREA (HECTAREAS): -0.0001					
Fase	Actividad	Aplica	No Aplica	Total Actividades	Valor en Pesos
1	REVISION BIBLIOGRAFICA	X	0	0	0,00
1	CONTACTOS CON LA COMUNIDAD Y ENFOQUE	X	0	0	0,00
1	BASE TOPOGRAFICA DEL AREA	X	0	0	0,00
1	CARTOGRAFIA GEOLOGICA	X	0	0	0,00
1	EXCAVACION DE TRINCHERAS Y APIQUES	X	0	0	0,00
1	GEOQUIMICA Y OTROS ANALISIS	X	0	0	0,00
1	GEOFISICA	X	0	0	0,00
1	ESTUDIO DE DINAMICA FLUVIAL DEL CAUCE	X	0	0	0,00
1	CARACTERISTICAS HIDROLOGICAS Y	X	0	0	0,00
2	POZOS Y GALERIAS EXPLORATORIAS	X	0	0	0,00
2	PERFORACIONES PROFUNDAS	X	0	0	0,00
2	MUESTREO Y ANALISIS DE CALIDAD	X	0	0	0,00
2	ESTUDIO GEOTECNICO	X	0	0	0,00
2	ESTUDIO HIDROLOGICO	X	0	0	0,00
2	ESTUDIO HIDROGEOLOGICO	X	0	0	0,00
3	EVALUACION DEL MODELO GEOLOGICO	X	0	0	0,00

TOTAL INVERSION POR AÑO. AREA 1 PROPUESTA DE CONTRATO (CORRESPONDIENTE AL HISTORICO DE FECHA)			
INVERSIÓN AÑO 1	INVERSIÓN AÑO 2	INVERSIÓN AÑO 3	TOTAL INVERSIÓN PERIODO
0,00	0,00	0,00	0,00
0,00	0,00	0,00	0,00

AREA 2, PROPUESTA DE CONTRATO (Area actual en el sistema) AREA (HECTAREAS): 1246.8205					
Fas	Actividad	Aplica	No Aplica	Total Actividades	Valor en Pesos
1	REVISION BIBLIOGRAFICA	X		160	3.436.533,33
1	CONTACTOS CON LA COMUNIDAD Y	X		50	1.073.916,67
1	BASE TOPOGRAFICA DEL AREA	X		249.36	5.355.837,19
1	CARTOGRAFIA GEOLOGICA	X		498.73	10.711.889,17
1	EXCAVACION DE TRINCHERAS Y APIQUES	X		160.00	3.436.533,33
1	GEOQUIMICA Y OTROS ANALISIS	X		997.46	21.423.778,33
1	GEOFISICA	X		210	4.510.449,99
1	ESTUDIO DE DINAMICA FLUVIAL DEL CAUCE	X	0	0	0,00
1	CARACTERISTICAS HIDROLOGICAS Y	X	0	0	0,00
2	POZOS Y GALERIAS EXPLORATORIAS	X	0	0	0,00
2	PERFORACIONES PROFUNDAS	X		8727.60	187.454.301,71
2	MUESTREO Y ANALISIS DE CALIDAD	X		374.05	8.033.970,57
2	ESTUDIO GEOTECNICO	X		360	7.732.199,99
2	ESTUDIO HIDROLOGICO	X		255	5.476.974,99
2	ESTUDIO HIDROGEOLOGICO	X		255	5.476.974,99
3	EVALUACION DEL MODELO GEOLOGICO	X		748.09	16.067.726,36

AREA 2. AREA ULTIMA PROPUESTA DE CONTRATO (GENERADA DESPUES DE RECORTES)			
INVERSIÓN AÑO 1	INVERSIÓN AÑO 2	INVERSIÓN AÑO 3	TOTAL INVERSIÓN PERIODO
2.325,55	9.971,65	748,09	13.045,29
49.948.938,01	214.174.422,2	16.067.726,36	280.191.086,62

VALORES PROPUESTOS POR EL PROPONENTE

24.947.084,00	22.560.841,00	246.216.874,0	293.724.799,00
INVERSIÓN AÑO 1	INVERSIÓN AÑO 2	INVERSIÓN AÑO 3	TOTAL INVERSIÓN PERIODO

GERENCIA DE CONTRATACIÓN - VICEPRESIDENCIA DE CONTRATACIÓN Y TITULACIÓN

Es de aclarar que el proponente puede optar por realizar la exploración en uno o dos años en dicho caso los valores totales deben coincidir

Generado por el Catastro Minero Colombiano para uso exclusivo de la Agencia Nacional de Minería y de la Gobernación de Antioquia, el programa mínimo exploratorio presentado por el proponente en el formato A, debe coincidir con la información registrada en el presente formato el cual constituye una guía para el analista técnico y analista económico del Grupo de Contratación Minera que realiza la evaluación, se aclara que dichos valores reportados por el proponente pueden ser iguales o mayores pero no menores a los que aparecen en el presente formato a menos que presente un informe sustentado de acuerdo a las condiciones establecidas en los términos de referencia, se presenta la información para el área actual en el sistema y para el histórico de área seleccionada según el caso.

Usuario: mangel

Fecha Radicado: 12/31/2015

Página 2 de 4

OBSERVACIONES: EL Formato A allegado, CUMPLE con los requisitos del Programa Mínimo Exploratorio, establecido en el Anexo de la Resolución 428 de 2013 de la Agencia Nacional de Minería, (ver formato adjunto)

REVISÓ: MAGNOLIA ANGEL SANCHEZ 

FECHA REVISIÓN: 22/08/16 11:06

Generado por el Catastro Minero Colombiano para uso exclusivo de la Agencia Nacional de Minería y de la Gobernación de Antioquia, el programa mínimo exploratorio presentado por el proponente en el formato A, debe coincidir con la información registrada en el presente formato el cual constituye una guía para el analista técnico y analista económico del Grupo de Contratación Minera que realiza la evaluación, se aclara que dichos valores reportados por el proponente pueden ser iguales o mayores pero no menores a los que aparecen en el presente formato a menos que presente un informe sustentado de acuerdo a las condiciones establecidas en los términos de referencia, se presenta la información para el área actual en el sistema y para el histórico de área seleccionada según el caso.

Usuario: mangel

Fecha Radicado: 12/31/2015

Página 3 de 4

SOLICITUD: QLV-08191

MINERAL (ES): MINERALES DE METALES PRECIOSOS Y SUS CONCENTRADOS

AREA 1, PROPUESTA DE CONTRATO Correspondiente al histórico de AREA (HECTAREAS): -0.0001				
Fase	Actividad	Aplica	No Aplica	Total Actividades
1	REVISION BIBLIOGRAFICA		X	0
1	CONTACTOS CON LA COMUNIDAD Y ENFOQUE		X	0
1	BASE TOPOGRAFICA DEL AREA		X	0
1	CARTOGRAFIA GEOLOGICA		X	0
1	EXCAVACION DE TRINCHERAS Y APIQUES		X	0
1	GEOQUIMICA Y OTROS ANALISIS		X	0
1	GEOFISICA		X	0
1	ESTUDIO DE DINAMICA FLUVIAL DEL CAUCE		X	0
1	CARACTERISTICAS HIDROLOGICAS Y		X	0
2	POZOS Y GALERIAS EXPLORATORIAS		X	0
2	PERFORACIONES PROFUNDAS		X	0
2	MUESTREO Y ANALISIS DE CALIDAD		X	0
2	ESTUDIO GEOTECNICO		X	0
2	ESTUDIO HIDROLOGICO		X	0
2	ESTUDIO HIDROGEOLOGICO		X	0
3	EVALUACION DEL MODELO GEOLOGICO		X	0

TOTAL INVERSION POR AÑO. AREA 1 PROPUESTA DE CONTRATO (CORRESPONDIENTE AL HISTORICO DE FECHA)			
INVERSION AÑO 1	INVERSION AÑO 2	INVERSION AÑO 3	TOTAL INVERSION PERIODO
0,00	0,00	0,00	0,00
0,00	0,00	0,00	0,00

AREA 2, PROPUESTA DE CONTRATO (Area actual en el sistema) AREA (HECTAREAS): 1246.8205				
Fas	Actividad	Aplica	No Aplica	Total Actividades
1	REVISION BIBLIOGRAFICA	X		160
1	CONTACTOS CON LA COMUNIDAD Y	X		50
1	BASE TOPOGRAFICA DEL AREA	X		249.36
1	CARTOGRAFIA GEOLOGICA	X		498.73
1	EXCAVACION DE TRINCHERAS Y APIQUES	X		160.00
1	GEOQUIMICA Y OTROS ANALISIS	X		997.46
1	GEOFISICA	X		210
1	ESTUDIO DE DINAMICA FLUVIAL DEL CAUCE		X	0
1	CARACTERISTICAS HIDROLOGICAS Y		X	0
2	POZOS Y GALERIAS EXPLORATORIAS		X	0
2	PERFORACIONES PROFUNDAS	X		8727.60
2	MUESTREO Y ANALISIS DE CALIDAD	X		374.05
2	ESTUDIO GEOTECNICO	X		360
2	ESTUDIO HIDROLOGICO	X		255
2	ESTUDIO HIDROGEOLOGICO	X		255
3	EVALUACION DEL MODELO GEOLOGICO	X		748.09

AREA 2. AREA ULTIMA PROPUESTA DE CONTRAO (GENERADA DESPUES DE RECORTES)			
INVERSION AÑO 1	INVERSION AÑO 2	INVERSION AÑO 3	TOTAL INVERSION PERIODO
2.325,55	9.971,65	748,09	13.045,29
49.948.938,01	214.174.422,2	16.067.726,36	280.191.086,62

VALORES PROPUESTOS POR EL PROPONENTE

24.947.084,00	22.560.841,00	246.216.874,0	293.724.799,00
INVERSION AÑO 1	INVERSION AÑO 2	INVERSION AÑO 3	TOTAL INVERSION PERIODO

GERENCIA DE CONTRATACIÓN - VICEPRESIDENCIA DE CONTRATACIÓN Y TITULACIÓN

Es de aclarar que el proponente puede optar por realizar la exploración en uno o dos años en dicho caso los valores totales deben coincidir

EVALUACIÓN FORMATO A

Generado por el Catastro Minero Colombiano para uso exclusivo de la Agencia Nacional de Minería y de la Gobernación de Antioquia, el programa mínimo exploratorio presentado por el proponente en el formato A, debe coincidir con la información registrada en el presente formato el cual constituye una guía para el analista técnico y analista económico del Grupo de Contratación Minera que realiza la evaluación, se aclara que dichos valores reportados por el proponente pueden ser iguales o mayores pero no menores a los que aparecen en el presente formato a menos que presente un informe sustentado de acuerdo a las condiciones establecidas en los términos de referencia, se presenta la información para el área actual en el sistema y para el histórico de área seleccionada según el caso.

Usuario: mangel

Fecha Radicado: 12/31/2015

Página 4 de 4

OBSERVACIONES: EL Formato A allegado, CUMPLE con los requisitos del Programa Mínimo Exploratorio, establecido en el Anexo de la Resolución 428 de 2013 de la Agencia Nacional de Minería, (ver formato adjunto)

REVISOR: MAGNOLIA ANGEL SANCHEZ

FECHA REVISIÓN: 22/08/16 11:06



AGENCIA NACIONAL DE

MINERÍA

VICEPRESIDENCIA DE CONTRATACIÓN Y TITULACIÓN

GRUPO DE CONTRATACIÓN MINERA

EVALUACIÓN TÉCNICA DE PROPUESTA DE CONTRATO DE CONCESIÓN MINERA
CATASTRO MINERO COLOMBIANO

Diciembre 4 de 2017

SOLICITUD: QLV-08191

CUADRO DE SUPERPOSICIONES

CAPA	EXPEDIENTE	MINERALES	PORCENTAJE	¿PROCEDE RECORTE?
SOLICITUDES	PHC-08061 ✓	MINERALES DE ORO Y SUS CONCENTRADOS	0,0779%	SI, (Art. 16 ley 685) vigente al momento de la radicación de la propuesta
SOLICITUDES	QB4-08001 ✓	MINERALES DE METALES PRECIOSOS Y SUS CONCENTRADOS	0,1208%	SI, (Art. 16 ley 685) vigente al momento de la radicación de la propuesta
SOLICITUDES	QF4-08061 ✓	MINERALES DE METALES PRECIOSOS Y SUS CONCENTRADOS	0,0004%	SI, (Art. 16 ley 685) vigente al momento de la radicación de la propuesta
SOLICITUDES	QAE-08001 ✓	MINERALES DE METALES PRECIOSOS Y SUS CONCENTRADOS	0,0115%	SI, (Art. 16 ley 685) vigente al momento de la radicación de la propuesta
TITULOS	HFL-151; Cod.RMN: HFL-151 ✓	ORO FILON	0,0035%	SI, (Art. 16 ley 685) vigente al momento de la radicación de la propuesta
TITULOS	ELF-152; Cod.RMN: ELF-152 ✓	DEMAS_CONCESIBLES; METALES PRECIOSOS	0,0512%	SI, (Art. 16 ley 685) vigente al momento de la radicación de la propuesta
TITULOS	JGF-08181; Cod.RMN: JGF-08181 ✓	DEMAS_CONCESIBLES; MINERALES DE ORO Y SUS CONCENTRADOS	1,1231%	SI, (Art. 16 ley 685) vigente al momento de la radicación de la propuesta
HISTÓRICO DE TÍTULOS	IEU-15541; Cod.RMN: IEU-15541 ✓	MINERALES DE COBRE Y SUS CONCENTRADOS; MINERALES DE PLATA Y SUS CONCENTRADOS; MINERALES DE ORO Y SUS CONCENTRADOS; MINERALES DE PLATINO Y SUS CONCENTRADOS; MINERALES DE PLOMO Y SUS CONCENTRADOS; MINERALES DE ZINC Y SUS CONCENTRADOS; MINERALES DE MOLIBDENO Y SUS CONCENTRADOS	0,023%	SI, (Art. 16 ley 685) vigente al momento de la radicación de la propuesta

Ministerio de Minas y Energía
República de ColombiaTODOS POR UN
NUEVO PAÍS

Bogotá D.C. Avenida Calle 26 No. 59 - 51 Piso 8, 9 y 10 / Teléfono: (571) 2201999

<http://www.anm.gov.co/> contactenos@anm.gov.co

MIS3-P-001-F-002 / V2

Página 1 de 7



AGENCIA NACIONAL DE
MINERÍA

CAPA	EXPEDIENTE	MINERALES	PORCENTAJE	¿PROCEDE RECORTE?
HISTÓRICO DE TÍTULOS	IEU-15582X; Cod.RMN: IEU-15582X	MINERALES DE COBRE Y SUS CONCENTRADOS; MINERALES DE PLATA Y SUS CONCENTRADOS; MINERALES DE ORO Y SUS CONCENTRADOS; MINERALES DE PLATINO Y SUS CONCENTRADOS; MINERALES DE PLOMO Y SUS CONCENTRADOS; MINERALES DE ZINC Y SUS CONCENTRADOS; MINERALES DE MOLIBDENO Y SUS CONCENTRADOS	0,044 %	SI, (Art. 16 ley 685) vigente al momento de la radicación de la propuesta
HISTÓRICO DE TÍTULOS	IEU-16001; Cod.RMN: IEU-16001	MINERALES DE COBRE Y SUS CONCENTRADOS; MINERALES DE PLATA Y SUS CONCENTRADOS; MINERALES DE ORO Y SUS CONCENTRADOS; MINERALES DE PLATINO Y SUS CONCENTRADOS; MINERALES DE PLOMO Y SUS CONCENTRADOS; MINERALES DE ZINC Y SUS CONCENTRADOS; MINERALES DE MOLIBDENO Y SUS CONCENTRADOS	0,123 %	SI, (Art. 16 ley 685) vigente al momento de la radicación de la propuesta
ZONAS DE RESTRICCIÓN	INFORMATIVO - ZONAS MICROFOCALIZADAS RESTITUCION DE TIERRAS	INFORMATIVO - ZONAS MICROFOCALIZADAS RESTITUCION DE TIERRAS - UNIDAD DE RESTITUCION DE TIERRAS - ACTUALIZACION 05/04/2016 - INCORPORADO 15/04/2016	40,364%	NO, es informativo
ZONAS DE RESTRICCIÓN	INFORMATIVO - ZONAS MICROFOCALIZADAS RESTITUCION DE TIERRAS	INFORMATIVO - ZONAS MICROFOCALIZADAS RESTITUCION DE TIERRAS - UNIDAD DE RESTITUCION DE TIERRAS - ACTUALIZACION 05/04/2016 - INCORPORADO 15/04/2016	43,751%	NO, es informativo
ZONAS DE RESTRICCIÓN	INFORMATIVO - ZONAS MICROFOCALIZADAS RESTITUCION DE TIERRAS	INFORMATIVO - ZONAS MICROFOCALIZADAS RESTITUCION DE TIERRAS - UNIDAD DE RESTITUCION DE TIERRAS - ACTUALIZACION 05/04/2016 - INCORPORADO 15/04/2016	15,742%	NO, es informativo
ZONAS DE RESTRICCIÓN	ZUP PROYECTO DE INICIATIVA PRIVADA CAMBAO-MANIZALES	ZONA DE UTILIDAD PUBLICA - PROYECTO DE INICIATIVA PRIVADA CAMBAO- MANIZALES - RESOLUCION ANI 1457 DE 19 DE AGOSTO DE 2015 - INCORPORADO 15/09/2015	0.001 %	NO, Es Informativa aplicable al artículo 35 ley 685 de 2001



Ministerio de Minas y Energía
República de Colombia



**TODOS POR UN
NUEVO PAÍS**

Bogotá D.C. Avenida Calle 26 No. 59 - 51 Piso 8, 9 y 10 / Teléfono: (571) 2201999

<http://www.anm.gov.co/> contactenos@anm.gov.co

MIS3-P-001-F-002 / V2

Página 2 de 7



AGENCIA NACIONAL DE
MINERÍA

CAPA	EXPEDIENTE	MINERALES	PORCENTAJE	¿PROCEDE RECORTE?
ZONAS DE RESTRICCIÓN	INFORMATIVO - ZONAS MICROFOCALIZADAS RESTITUCION DE TIERRAS	INFORMATIVO - ZONAS MICROFOCALIZADAS RESTITUCION DE TIERRAS - UNIDAD DE RESTITUCION DE TIERRAS - ACTUALIZACION 05/04/2016 - INCORPORADO 15/04/2016	0.143 %	NO, es informativo

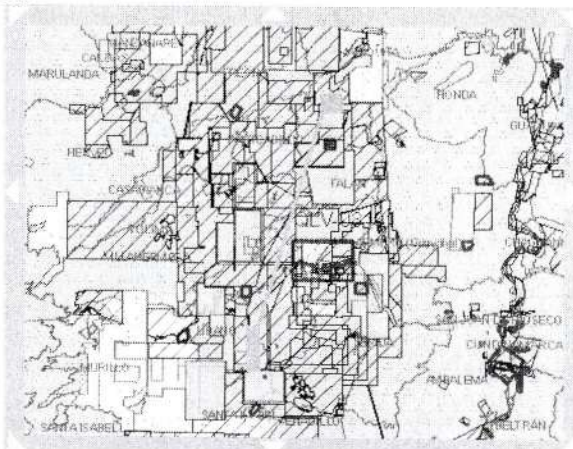
SOLICITANTES
DESCRIPCIÓN DEL P.A.
PLANCHA IGAC DEL P.A.
MUNICIPIOS
AREA TOTAL

ACTIVOS MINEROS DE COLOMBIA S.A.S.
Primer punto del poligono
207
LÍBANO - TOLIMA, ARMERO (Guayabal) - TOLIMA, FALAN - TOLIMA
1.266,4 Hectáreas

ZONA DE ALINDERACIÓN No. 1 - ÁREA: 1.266,4 HECTÁREAS

PUNTO	NORTE	ESTE	RUMBO	DISTANCIA
PA - 1	1061200.0	902505.0	N 0° 0' 0.0" E	0.0 Mts
1 - 2	1061200.0	902505.0	N 90° 0' 0.0" E	2295.0 Mts
2 - 3	1061200.0	904800.0	S 0° 0' 0.0" E	2200.0 Mts
3 - 4	1059000.0	904800.0	N 90° 0' 0.0" W	2290.0 Mts
4 - 5	1059000.0	902510.0	S 16° 54' 47.36" W	28220.63 Mts
5 - 6	1032000.0	894300.0	S 0° 0' 0.0" E	5500.0 Mts
6 - 7	1026500.0	894300.0	N 90° 0' 0.0" W	1360.0 Mts
7 - 8	1026500.0	892940.0	N 0° 0' 0.0" E	5500.0 Mts
8 - 9	1032000.0	892940.0	N 90° 0' 0.0" E	1355.0 Mts
9 - 10	1032000.0	894295.0	N 16° 54' 47.36" E	28220.63 Mts
10 - 1	1059000.0	902505.0	N 0° 0' 0.0" E	2200.0 Mts

IMAGEN DEL ÁREA DEFINIDA:



10 5 0 10 Kilometers



Ministerio de Minas y Energía
República de Colombia



**TODOS POR UN
NUEVO PAÍS**

Bogotá D.C. Avenida Calle 26 No. 59 - 51 Piso 8, 9 y 10 / Teléfono: (571) 2201999

<http://www.anm.gov.co/> contactenos@anm.gov.co

MIS3-P-001-F-002 / V2

Página 3 de 7

CONCEPTO:

El 31 de diciembre de 2015 fue radicada en la página WEB de la AGENCIA NACIONAL DE MINERÍA la propuesta de contrato de concesión a la cual le correspondió el expediente QLV-08191. Con relación a esta propuesta, el Grupo de Contratación Minera manifiesta lo siguiente:

- El 22 de agosto de 2016 se realizó evaluación técnica, se determinó que se considera técnicamente viable continuar con el trámite de la propuesta, folios 86 – 89.

El presente concepto se realiza con el fin de definir el área de la solicitud en estudio, teniendo en cuenta que:

- Se redefinió el área de la solicitud QB4-08431, posterior al concepto técnico del 22 de agosto de 2016.
- El recorte con el título FAJ-092, no es procedente, dado que el título tiene Resolución de terminación del contrato con fecha de 1 de junio de 2015 y la fecha de la evaluación técnica del 22 de agosto de 2016 no se había realizado por parte de la Gerencia de Catastro y Registro Minero la respectiva anotación de terminación.
- No se había realizado recorte con los títulos IEU-15541, IEU-16001, los cuales se encontraban vigentes al momento de la radicación de la propuesta QLV-08191.

1. Características del área

De oficio se eliminaron las superposiciones descritas en el cuadro de superposiciones, determinándose un de **1.246,4115 hectáreas**, distribuidas en **tres (3) zonas** con las siguientes características:

SOLICITUD: QLV-08191

CUADRO DE SUPERPOSICIONES

CAPA	EXPEDIENTE	MINERALES	PORCENTAJE	¿PROCEDE RECORTE?
ZONAS DE RESTRICCIÓN	INFORMATIVO - ZONAS MICROFOCALIZADAS RESTITUCION DE TIERRAS	INFORMATIVO - ZONAS MICROFOCALIZADAS RESTITUCION DE TIERRAS - UNIDAD DE RESTITUCION DE TIERRAS - ACTUALIZACION 05/04/2016 - INCORPORADO 15/04/2016	39.584%	No se realiza recorte con dichas zonas, dado su carácter informativo, sin embargo, el solicitante deberá estar atento al pronunciamiento de la autoridad competente.
ZONAS DE RESTRICCIÓN	INFORMATIVO - ZONAS MICROFOCALIZADAS RESTITUCION DE TIERRAS	INFORMATIVO - ZONAS MICROFOCALIZADAS RESTITUCION DE TIERRAS - UNIDAD DE RESTITUCION DE TIERRAS - ACTUALIZACION 05/04/2016 - INCORPORADO 15/04/2016	44.276%	No se realiza recorte con dichas zonas, dado su carácter informativo, sin embargo, el solicitante deberá estar atento al pronunciamiento de la autoridad competente.
ZONAS DE RESTRICCIÓN	INFORMATIVO - ZONAS MICROFOCALIZADAS RESTITUCION DE TIERRAS	INFORMATIVO - ZONAS MICROFOCALIZADAS RESTITUCION DE TIERRAS - UNIDAD DE RESTITUCION DE TIERRAS - ACTUALIZACION 05/04/2016 - INCORPORADO 15/04/2016	15.995%	No se realiza recorte con dichas zonas, dado su carácter informativo, sin embargo, el solicitante deberá estar atento al pronunciamiento de la autoridad competente.



AGENCIA NACIONAL DE
MINERÍA

CAPA	EXPEDIENTE	MINERALES	PORCENTAJE	¿PROCEDE RECORTE?
ZONAS DE RESTRICCIÓN	ZUP PROYECTO DE INICIATIVA PRIVADA CAMBAO-MANIZALES	ZONA DE UTILIDAD PUBLICA - PROYECTO DE INICIATIVA PRIVADA CAMBAO- MANIZALES - RESOLUCION ANI 1457 DE 19 DE AGOSTO DE 2015 - INCORPORADO 15/09/2015	0.001%	Se debe solicitar el permiso a la autoridad competente para expedir el mismo, para poder continuar con el trámite de acuerdo al literal e) del artículo 35 de la ley 685 de 2001, de no ser la respuesta favorable se debe proceder con el recorte correspondiente.
ZONAS DE RESTRICCIÓN	INFORMATIVO - ZONAS MICROFOCALIZADAS RESTITUCION DE TIERRAS	INFORMATIVO - ZONAS MICROFOCALIZADAS RESTITUCION DE TIERRAS - UNIDAD DE RESTITUCION DE TIERRAS - ACTUALIZACION 05/04/2016 - INCORPORADO 15/04/2016	0.145%	No se realiza recorte con dichas zonas, dado su carácter informativo, sin embargo, el solicitante deberá estar atento al pronunciamiento de la autoridad competente.

SOLICITANTES
DESCRIPCIÓN DEL P.A.
PLANCHA IGAC DEL P.A.
MUNICIPIOS
AREA TOTAL
NUMERO DE ZONAS
NUMERO DE EXCLUSIONES

ACTIVOS MINEROS DE COLOMBIA S.A.S.
Primer punto del polígono
207
LIBANO - TOLIMA, ARMERO (Guayabal) - TOLIMA, FALAN - TOLIMA
1.246,4115 Hectáreas
3
0

ZONA DE ALINDERACIÓN No. 1 - ÁREA: 1,43867 HECTÁREAS

PUNTO	NORTE	ESTE	RUMBO	DISTANCIA
PA - 1	1061200.0	902505.0	S 12° 56' 44.07" W	9319.17 Mts
1 - 2	1052117.7	900417.3	S 89° 55' 52.58" W	5.0 Mts
2 - 3	1052117.7	900412.3	N 16° 54' 47.39" E	3007.39 Mts
3 - 4	1054995.0	901287.2	N 90° 0' 0.0" E	5.0 Mts
4 - 1	1054995.0	901292.2	S 16° 54' 47.37" W	3007.39 Mts

ZONA DE ALINDERACIÓN No. 2 - ÁREA: 753,28066 HECTÁREAS

PUNTO	NORTE	ESTE	RUMBO	DISTANCIA
PA - 1	1061200.0	902505.0	S 13° 18' 12.76" W	35656.87 Mts
1 - 2	1026500.0	894300.0	N 90° 0' 0.0" W	1356.0 Mts
2 - 3	1026500.0	892944.0	N 0° 0' 0.0" E	880.0 Mts
3 - 4	1027380.0	892944.0	N 0° 0' 0.0" E	1620.0 Mts
4 - 5	1029000.0	892944.0	N 0° 0' 0.0" E	3000.0 Mts
5 - 6	1032000.0	892944.0	N 90° 0' 0.0" E	1351.0 Mts
6 - 7	1032000.0	894295.0	N 16° 54' 47.36" E	15636.32 Mts
7 - 8	1046960.0	898843.9	N 90° 0' 0.0" E	5.0 Mts
8 - 9	1046960.0	898848.9	S 16° 54' 47.36" W	15636.32 Mts
9 - 1	1032000.0	894300.0	S 0° 0' 0.0" E	5500.0 Mts



Ministerio de Minas y Energía
República de Colombia



**TODOS POR UN
NUEVO PAÍS**

Bogotá D.C. Avenida Calle 26 No. 59 - 51 Piso 8, 9 y 10 / Teléfono: (571) 2201999

<http://www.anm.gov.co/> contactenos@anm.gov.co

MIS3-P-001-F-002 / V2

Página 5 de 7

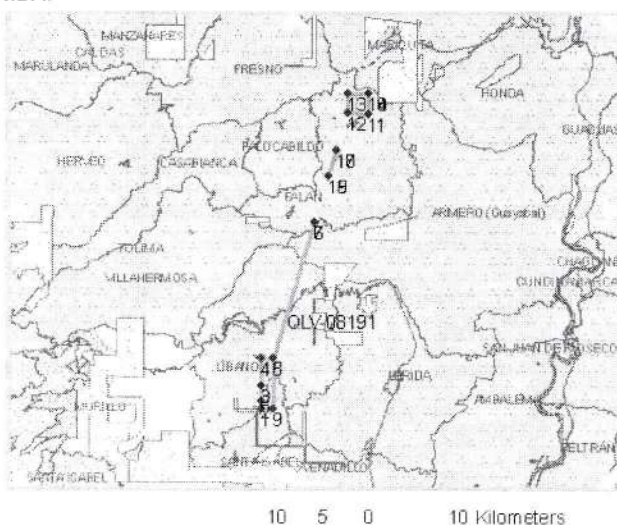


AGENCIA NACIONAL DE
MINERÍA

ZONA DE ALINDERACIÓN No. 3 - ÁREA: 491,69221 HECTÁREAS

PUNTO	NORTE	ESTE	RUMBO	DISTANCIA
PA - 1	1061200.0	902505.0	N 90° 0' 0.0" E	2295.0 Mts
1 - 2	1061200.0	904800.0	S 0° 0' 0.0" E	2192.81 Mts
2 - 3	1059007.2	904800.0	N 87° 29' 12.53" W	2297.21 Mts
3 - 4	1059107.9	902505.0	N 0° 0' 0.0" E	2092.08 Mts
4 - 1	1061200.0	902505.0	N 90° 0' 0.0" E	2295.0 Mts

IMAGEN DEL ÁREA DEFINIDA:



2. Valoración técnica

ÍTEM	OBSERVACION	PROCEDIMIENTO
2.1 Mineral de interés	ASFALTO NATURAL O ASFALTITAS, MINERALES DE METALES PRECIOSOS Y SUS CONCENTRADOS.	Requisito cumplido ✓
2.2 Plano	El plano allegado representa el área ingresada por el proponente al momento de la radicación de la propuesta y cumple con la resolución 40600 del 27 de mayo de 2015.	Requisito cumplido ✓
2.2.1 Firma plano	Firmado, cumple con el art. 270 ley 685 de 2001, modificado por la Ley 926 de 2004. GERMAN MAURICIO CALLE ROJAS- INGENIERO GEOLOGO - 05223-199341 que verificado en el COPNIA se encuentra activo.	Requisito cumplido ✓
2.3 Autoridad ambiental	La autoridad ambiental competente es la CORPORACION AUTONOMA REGIONAL DEL TOLIMA - CORTOLIMA	El proponente debe realizar las consultas requeridas según la normatividad ambiental vigente ✓



Ministerio de Minas y Energía
República de Colombia



**TODOS POR UN
NUEVO PAÍS**

Bogotá D.C. Avenida Calle 26 No. 59 - 51 Piso 8, 9 y 10 / Teléfono: (571) 2201999

<http://www.anm.gov.co/> contactenos@anm.gov.co

MIS3-P-001-F-002 / V2

Página 6 de 7



ÍTEM	OBSERVACION	PROCEDIMIENTO
2.4 Exploración en Cauce	No <input checked="" type="checkbox"/>	No aplica <input checked="" type="checkbox"/>
2.5 Exploración en Cauce y ribera	No <input checked="" type="checkbox"/>	No aplica <input checked="" type="checkbox"/>
	Observación adicional: Se le recuerda al proponente que no podrá desarrollar actividades en las fuentes hídricas que se encuentra en el área solicitada; dado que el Formato A, de acuerdo a las actividades descritas es para realizar exploración en terrenos con exclusión del cauce de las corrientes de agua.	
2.6 Formato A	El Programa Mínimo Exploratorio – Formato A, allegado al expediente mediante radicado No. 20169020000172 visto a folio 18, debe ajustarse a los términos de referencia de la Resolución No 143 de 29 de marzo de 2017 proferida por la Agencia Nacional de Minería.	El proponente deberá allegar el Programa Mínimo Exploratorio – Formato A en los términos de la Resolución No 143 de 29 de marzo de 2017, una vez allegado se procederá a su respectiva evaluación.
2.7 Póliza de garantía	No se puede calcular la póliza dado que el formato A (estimativo de inversión) no fue evaluado.	Presentar Formato A con lo requerido

- 3 El proponente expresa su voluntad de aplicar los términos de referencia y guías que expida la autoridad competente "ACEPTO LOS TERMINOS DE REFERENCIA Y GUIAS MINERO – AMBIENTALES QUE APLICARAN A LOS TERMINOS DE EXPLORACION".
- 4 El solicitante manifiesta que el área no se encuentra en zonas de minería restringida, pero en el plano anexo aparecen construcciones (vías, casas, escuelas), por lo tanto, debe dar cumplimiento a lo estipulado en el Artículo 35 de la Ley 685 de 2001, una vez obtenga su contrato de concesión.

CONCLUSIÓN:

Una vez realizada la evaluación técnica, dentro del trámite de la propuesta **QLV-08191** para **ASFALTO NATURAL O ASFALTITAS, MINERALES DE METALES PRECIOSOS Y SUS CONCENTRADOS**, se tiene un área libre susceptible de contratar de **1.246,4115 hectáreas** distribuidas en **tres (3) zonas**, ubicada en los municipios de **LÍBANO - ARMERO (Guayabal) - FALAN** departamento de **TOLIMA**, se observa lo siguiente: ☒

- El formato A deberá ajustarse a los términos de la Resolución No 143 de 29 de marzo de 2017. ☒

Una vez realizada la evaluación técnica la presente solicitud se remite a evaluación jurídica para su correspondiente estudio.

Finalmente, la presente evaluación técnica producirá los resultados mencionados, una vez sea debidamente acogida por el área jurídica, mediante act50o administrativo.

Elaboró el profesional del Grupo de Contratación Minera:

Diana Milena Vega Pérez
Ingeniera en Minas



CERTIFICADO DE ANTECEDENTES
CERTIFICADO ORDINARIO
No. 109237853



WEB
11:01:47
Hoja 1 de 01

Bogotá DC, 02 de mayo del 2018

La PROCURADURIA GENERAL DE LA NACIÓN certifica que una vez consultado el Sistema de Información de Registro de Sanciones e Inhabilidades (SIRI), el(la) señor(a) **ACTIVOS MINEROS DE COLOMBIA SAS** identificado(a) con NIT número 9005359804:

NO REGISTRA SANCIONES NI INHABILIDADES VIGENTES

ADVERTENCIA: La certificación de antecedentes deberá contener las anotaciones de providencias ejecutoriadas dentro de los cinco (5) años anteriores a su expedición y, en todo caso, aquellas que se refieren a sanciones o inhabilidades que se encuentren vigentes en dicho momento. Cuando se trate de nombramiento o posesión en cargos que exijan para su desempeño ausencia de antecedentes, se certificarán todas las anotaciones que figuren en el registro. (Artículo 174 Ley 734 de 2002).

NOTA: El certificado de antecedentes disciplinarios es un documento que contiene las anotaciones e inhabilidades generadas por sanciones penales, disciplinarias, inhabilidades que se deriven de las relaciones contractuales con el estado, de los fallos con responsabilidad fiscal, de las decisiones de pérdida de investidura y de las condenas proferidas contra servidores, ex servidores públicos y particulares que desempeñen funciones públicas en ejercicio de la acción de repetición o llamamiento en garantía. **Este documento tiene efectos para acceder al sector público, en los términos que establezca la ley o demás disposiciones vigentes.** Se integran al registro de antecedentes solamente los reportes que hagan las autoridades nacionales colombianas. En caso de nombramiento o suscripción de contratos con el estado, es responsabilidad de la Entidad, validar la información que presente el aspirante en la página web: <http://www.procuraduria.gov.co/portal/antecedentes.html>

MARIO ENRIQUE CASTRO GONZÁLEZ
Jefe División Centro de Atención al Público (CAP)

ATENCIÓN :

ESTE CERTIFICADO CONSTA DE 01 HOJA(S), SOLO ES VALIDO EN SU TOTALIDAD. VERIFIQUE QUE EL NUMERO DEL CERTIFICADO SEA EL MISMO EN TODAS LAS HOJAS.

CERTIFICADO DE ANTECEDENTES

CERTIFICADO ORDINARIO
No. 109238214



WEB

11:04:55

Hoja 1 de 01

Bogotá DC, 02 de mayo del 2018

La PROCURADURIA GENERAL DE LA NACIÓN certifica que una vez consultado el Sistema de Información de Registro de Sanciones e Inhabilidades (SIRI), el(la) señor(a) FRANCISCO ALEJANDRO MARTINEZ RESTREPO identificado(a) con Cédula de ciudadanía número 71613178:

NO REGISTRA SANCIONES NI INHABILIDADES VIGENTES

ADVERTENCIA: La certificación de antecedentes deberá contener las anotaciones de providencias ejecutoriadas dentro de los cinco (5) años anteriores a su expedición y, en todo caso, aquellas que se refieren a sanciones o inhabilidades que se encuentren vigentes en dicho momento. Cuando se trate de nombramiento o posesión en cargos que exijan para su desempeño ausencia de antecedentes, se certificarán todas las anotaciones que figuren en el registro. (Artículo 174 Ley 734 de 2002).

NOTA: El certificado de antecedentes disciplinarios es un documento que contiene las anotaciones e inhabilidades generadas por sanciones penales, disciplinarias, inhabilidades que se deriven de las relaciones contractuales con el estado, de los fallos con responsabilidad fiscal, de las decisiones de pérdida de investidura y de las condenas proferidas contra servidores, ex servidores públicos y particulares que desempeñen funciones públicas en ejercicio de la acción de repetición o llamamiento en garantía. **Este documento tiene efectos para acceder al sector público, en los términos que establezca la ley o demás disposiciones vigentes.** Se integran al registro de antecedentes solamente los reportes que hagan las autoridades nacionales colombianas. En caso de nombramiento o suscripción de contratos con el estado, es responsabilidad de la Entidad, validar la información que presente el aspirante en la página web: <http://www.procuraduria.gov.co/portal/antecedentes.html>

MARIO ENRIQUE CASTRO GONZÁLEZ
Jefe División Centro de Atención al Público (CAP)

ATENCIÓN :

ESTE CERTIFICADO CONSTA DE 01 HOJA(S), SOLO ES VALIDO EN SU TOTALIDAD. VERIFIQUE QUE EL NUMERO DEL CERTIFICADO SEA EL MISMO EN TODAS LAS HOJAS.

CERTIFICADO DE ANTECEDENTES

CERTIFICADO ORDINARIO
No. 109238070



WEB

11:03:43

Hoja 1 de 01

Bogotá DC, 02 de mayo del 2018

La PROCURADURIA GENERAL DE LA NACIÓN certifica que una vez consultado el Sistema de Información de Registro de Sanciones e Inhabilidades (SIRI), el(la) señor(a) LINA PATRICIA RODRIGUEZ AGUDELO identificado(a) con Cédula de ciudadanía número 43542358:

NO REGISTRA SANCIONES NI INHABILIDADES VIGENTES

ADVERTENCIA: La certificación de antecedentes deberá contener las anotaciones de providencias ejecutoriadas dentro de los cinco (5) años anteriores a su expedición y, en todo caso, aquellas que se refieren a sanciones o inhabilidades que se encuentren vigentes en dicho momento. Cuando se trate de nombramiento o posesión en cargos que exijan para su desempeño ausencia de antecedentes, se certificarán todas las anotaciones que figuren en el registro. (Artículo 174 Ley 734 de 2002).

NOTA: El certificado de antecedentes disciplinarios es un documento que contiene las anotaciones e inhabilidades generadas por sanciones penales, disciplinarias, inhabilidades que se deriven de las relaciones contractuales con el estado, de los fallos con responsabilidad fiscal, de las decisiones de pérdida de investidura y de las condenas proferidas contra servidores, ex servidores públicos y particulares que desempeñen funciones públicas en ejercicio de la acción de repetición o llamamiento en garantía. **Este documento tiene efectos para acceder al sector público, en los términos que establezca la ley o demás disposiciones vigentes.** Se integran al registro de antecedentes solamente los reportes que hagan las autoridades nacionales colombianas. En caso de nombramiento o suscripción de contratos con el estado, es responsabilidad de la Entidad, validar la información que presente el aspirante en la página web: <http://www.procuraduria.gov.co/portal/antecedentes.html>

MARIO ENRIQUE CASTRO GONZÁLEZ
Jefe División Centro de Atención al Público (CAP)

ATENCIÓN :

ESTE CERTIFICADO CONSTA DE 01 HOJA(S), SOLO ES VALIDO EN SU TOTALIDAD. VERIFIQUE QUE EL NUMERO DEL CERTIFICADO SEA EL MISMO EN TODAS LAS HOJAS.

LA CONTRALORA DELEGADA PARA INVESTIGACIONES, JUICIOS
FISCALES Y JURISDICCIÓN COACTIVA

CERTIFICA:

Que una vez consultado el Sistema de Información del Boletín de Responsables Fiscales 'SIBOR', hoy miércoles 02 de mayo de 2018, a las 10:58:40, el número de identificación de la Persona Jurídica, relacionado a continuación, NO SE ENCUENTRA REPORTADO COMO RESPONSABLE FISCAL.

Tipo Documento	NIT
No. Identificación	9005359804
Código de Verificación	9005359804180502105840

Esta Certificación es válida en todo el Territorio Nacional, siempre y cuando el tipo y número consignados en el respectivo documento de identificación, coincidan con los aquí registrados.

De conformidad con el Decreto 2150 de 1995 y la Resolución 220 del 5 de octubre de 2004, la firma mecánica aquí plasmada tiene plena validez para todos los efectos legales.


SORAYA VARGAS PULIDO

Digitó y Revisó: WEB



LA CONTRALORA DELEGADA PARA INVESTIGACIONES, JUICIOS
FISCALES Y JURISDICCION COACTIVA

CERTIFICA:

Que una vez consultado el Sistema de Información del Boletín de Responsables Fiscales 'SIBOR', hoy miércoles 02 de mayo de 2018, a las 11:00:59, el número de identificación, relacionado a continuación, NO SE ENCUENTRA REPORTADO COMO RESPONSABLE FISCAL.

Tipo Documento	CC
No. Identificación	71613178
Código de Verificación	71613178180502110059

Esta Certificación es válida en todo el Territorio Nacional, siempre y cuando el tipo y número consignados en el respectivo documento de identificación, coincidan con los aquí registrados.

De conformidad con el Decreto 2150 de 1995 y la Resolución 220 del 5 de octubre de 2004, la firma mecánica aquí plasmada tiene plena validez para todos los efectos legales.


SORAYA VARGAS PULIDO

LA CONTRALORA DELEGADA PARA INVESTIGACIONES, JUICIOS
FISCALES Y JURISDICCIÓN COACTIVA

CERTIFICA:

Que una vez consultado el Sistema de Información del Boletín de Responsables Fiscales 'SIBOR', hoy miércoles 02 de mayo de 2018, a las 10:59:48, el número de identificación, relacionado a continuación, NO SE ENCUENTRA REPORTADO COMO RESPONSABLE FISCAL.

Tipo Documento	CC
No. Identificación	43542358
Código de Verificación	43542358180502105948

Esta Certificación es válida en todo el Territorio Nacional, siempre y cuando el tipo y número consignados en el respectivo documento de identificación, coincidan con los aquí registrados.

De conformidad con el Decreto 2150 de 1995 y la Resolución 220 del 5 de octubre de 2004, la firma mecánica aquí plasmada tiene plena validez para todos los efectos legales.


SORAYA VARGAS PULIDO

Consulta en línea de Antecedentes Penales y Requerimientos Judiciales

La Policía Nacional de Colombia informa:

Que siendo las 10:57:59 horas del 02/05/2018, el ciudadano identificado con:

Cédula de Ciudadanía N° **71613178**

Apellidos y Nombres: **MARTINEZ RESTREPO FRANCISCO ALEJANDRO**

NO TIENE ASUNTOS PENDIENTES CON LAS AUTORIDADES JUDICIALES

de conformidad con lo establecido en el artículo 248 de la Constitución Política de Colombia.

En cumplimiento de la Sentencia SU-458 del 21 de junio de 2012, proferida por la Honorable Corte Constitucional, la leyenda “NO TIENE ASUNTOS PENDIENTES CON LAS AUTORIDADES JUDICIALES” aplica para todas aquellas personas que no registran antecedentes y para quienes la autoridad judicial competente haya decretado la extinción de la condena o la prescripción de la pena.

Esta consulta es válida siempre y cuando el número de identificación y nombres, correspondan con el documento de identidad registrado y solo aplica para el territorio colombiano de acuerdo a lo establecido en el ordenamiento constitucional.

Si tiene alguna duda con el resultado, consulte las [preguntas frecuentes](#) o acérquese a las instalaciones de la **Policía Nacional** más cercanas.

Consulta en línea de Antecedentes Penales y Requerimientos Judiciales

La Policía Nacional de Colombia informa:

Que siendo las 10:56:33 horas del 02/05/2018, el ciudadano identificado con:

Cédula de Ciudadanía N° **43542358**

Apellidos y Nombres: **RODRIGUEZ AGUDELO LINA PATRICIA**

NO TIENE ASUNTOS PENDIENTES CON LAS AUTORIDADES JUDICIALES

de conformidad con lo establecido en el artículo 248 de la Constitución Política de Colombia.

En cumplimiento de la Sentencia SU-458 del 21 de junio de 2012, proferida por la Honorable Corte Constitucional, la leyenda “NO TIENE ASUNTOS PENDIENTES CON LAS AUTORIDADES JUDICIALES” aplica para todas aquellas personas que no registran antecedentes y para quienes la autoridad judicial competente haya decretado la extinción de la condena o la prescripción de la pena.

Esta consulta es válida siempre y cuando el número de identificación y nombres, correspondan con el documento de identidad registrado y solo aplica para el territorio colombiano de acuerdo a lo establecido en el ordenamiento constitucional.

Si tiene alguna duda con el resultado, consulte las [preguntas frecuentes](#) o acérquese a las instalaciones de la **Policía Nacional** más cercanas.



Libertad y Orden

AGENCIA NACIONAL DE MINERÍA

29 MAY 2016

VICEPRESIDENCIA DE CONTRATACION Y TITULACION

GRUPO DE CONTRATACIÓN MINERA

AUTO GCM No 000877

"Por medio del cual se efectúan unos requerimientos dentro del expediente
No. QLV-08191"

La Coordinación del Grupo de Contratación Minera de la Vicepresidencia de Contratación y Titulación de la Agencia Nacional de Minería ANM, en uso de sus facultades legales, en especial de las conferidas por el Decreto 4134 del 3 de Noviembre de 2011, y las Resoluciones Nos. 0206 del 22 de marzo de 2013 y 1018 del 02 de diciembre de 2.016, expedidas por la Agencia Nacional de Minería y teniendo en cuenta los siguientes:

CONSIDERANDOS

Que la proponente **ACTIVOS MINEROS DE COLOMBIA S.A.S.**, identificada con NIT: 9005359804, radicó el día 31 de diciembre de 2.015, la propuesta de contrato de concesión para la exploración y explotación de un yacimiento clasificado técnicamente como **ASFALTO NATURAL O ASFALTITAS, MINERALES DE METALES PRECIOSOS Y SUS CONCENTRADOS**, ubicado en los Municipios de Líbano, Armero (Guayabal) y Falan, Departamento de Tolima, a la cual le correspondió el expediente **No. QLV-08191**.

Que folios 7-8 obra Escritura Pública No. 3.279, de la Notaría No. 17 de Medellín los señores FRANCISCO ALEJANDRO MARTÍNEZ RESTREPO y GERMAN MAURICIO CALLE ROJAS, en su calidad de representantes legales de la sociedad **ACTIVOS MINEROS DE COLOMBIA S.A.S.**, otorgaron poder general amplio y suficiente, a la abogada LINA PATRICIA RODRÍGUEZ AGUDELO, identificada con CC No. 43.542.358 y TP No. 89.801 del C.S.J.

Que el día **22 de mayo de 2.016**, se evaluó técnicamente la propuesta de contrato de concesión No. QLV-08191. Se encontraron las siguientes superposiciones:

CUADRO DE SUPERPOSICIONES

CAPA	EXPEDIENTE	MINERALES	PORCENTAJE	PROCEDIÓ RECORTE?	EL
SOLICITUDE S	QB4-08001	MINERALES DE METALES PRECIOSOS Y SUS CONCENTRADOS	0,1208%	Si, Art 16 Ley 685 de 2001, vigente al momento de radicación de la propuesta en estudio.	
SOLICITUDE S	PHC-08061	MINERALES DE ORO Y SUS CONCENTRADOS	0,0779%	Si, Art 16 Ley 685 de 2001, vigente al momento de radicación de la propuesta en estudio.	

962

"Por medio del cual se efectúan unos requerimientos dentro del expediente
No. QLV-08191"

CAPA	EXPEDIENT E	MINERALES	PORCENTAJE	PROCEDIÓ RECORTE?	EL
SOLICITUDE S	QB4-08431	MINERALES DE PLATA Y SUS CONCENTRADOS; MINERALES DE COBRE Y SUS CONCENTRADOS; MINERALES DE ORO Y PLATINO, Y SUS CONCENTRADOS	0,1143%	Si, Art 16 Ley 685 de 2001, vigente al momento de radicación de la propuesta en estudio.	
SOLICITUDE S	QF4-08061	MINERALES DE METALES PRECIOSOS Y SUS CONCENTRADOS.	0,0004%	Si, Art 16 Ley 685 de 2001, vigente al momento de radicación de la propuesta en estudio.	
SOLICITUDE S	QAE-08001	MINERALES DE METALES PRECIOSOS Y SUS CONCENTRADOS	0,0115%	Si, Art 16 Ley 685 de 2001, vigente al momento de radicación de la propuesta en estudio.	
TITULOS	IEU-15582X; Cod.RMN: IEU-15582X	MINERALES DE MOLIBDENO Y SUS CONCENTRADOS; MINERALES DE ORO Y SUS CONCENTRADOS; MINERALES DE COBRE Y SUS CONCENTRADOS; MINERALES DE ZINC Y SUS CONCENTRADOS; MINERALES DE PLATINO Y SUS CONCENTRADOS; MINERALES DE PLOMO Y SUS CONCENTRADOS; MINERALES DE PLATA Y SUS CONCENTRADOS	0,044%	Si, Art 16 Ley 685 de 2001, vigente al momento de radicación de la propuesta en estudio.	
TITULOS	ELF-152; Cod.RMN: ELF-152	METALES PRECIOSOS; DEMAS_CONCESIBLES	0,0512%	Si, Art 16 Ley 685 de 2001, vigente al momento de radicación de la propuesta en estudio.	
TITULOS	HFL-151; Cod.RMN: HFL-151	ORO FILON	0,0035%	Si, Art 16 Ley 685 de 2001, vigente al momento de radicación de la propuesta en estudio.	
TITULOS	JGF-08181; Cod.RMN: JGF-08181	MINERALES DE ORO Y SUS CONCENTRADOS; DEMAS_CONCESIBLES	1,1231%	Si, Art 16 Ley 685 de 2001, vigente al momento de radicación de la propuesta en estudio.	
TITULOS	FAJ-092; Cod.RMN: FAJ-092	DEMAS_CONCESIBLES; MINERALES DE ORO Y SUS CONCENTRADOS	0,1136%	Si, Art 16 Ley 685 de 2001, vigente al momento de radicación de la propuesta en estudio.	
Zonas de Restricción.	ZUP PROYECTO DE INICIATIVA PRIVADA CAMBAO- MANIZALES	ZONA DE UTILIDAD PUBLICA - PROYECTO DE INICIATIVA PRIVADA CAMBAO- MANIZALES - RESOLUCION ANI 1457 DE 19 DE AGOSTO DE 2015 - INCORPORADO 15/09/2015	0.001 %	Si, (ZUP declarada con posterioridad a la radicación de la propuesta.	

"Por medio del cual se efectúan unos requerimientos dentro del expediente
No. QLV-08191"

De oficio se eliminaron las superposiciones, contra las cuales procedió el recorte, se concluyó: "Una vez realizada la evaluación técnica, se considera que es viable continuar con el trámite de la propuesta **QLV-08191** para **ASFALTO NATURAL O ASFALTITAS, MINERALES DE METALES PRECIOSOS Y SUS CONCENTRADOS**, con un área libre susceptible de contratar de **1.246,82046** hectáreas distribuidas en tres (3) zonas ubicada en los municipios de **LIBANO - TOLIMA, ARMERO (GUAYABAL) - TOLIMA, FALAN - TOLIMA.**" (Folios 86-89).

Que el día 04 de diciembre de 2017, se evaluó técnicamente la propuesta de contrato de concesión No. QLV-08191, con el fin de definir el área de la solicitud en estudio, teniendo en cuenta que:

- Se redefinió el área de la solicitud QB4-08431, posterior al concepto técnico del 22 de agosto de 2016.

El recorte con el título FAJ-092, no es procedente, dado que el título tiene Resolución de terminación del contrato con fecha de 1 de junio de 2015 y la fecha de la evaluación técnica del 22 de agosto de 2016 no se había realizado por parte de la Gerencia de Catastro y Registro Minero la respectiva anotación de terminación.

-No se había realizado recorte con los títulos IEU-15541, IEU-16001, los cuales se encontraban vigentes al momento de la radicación de la propuesta QLV-08191."

Se encontraron las siguientes superposiciones:

CUADRO DE SUPERPOSICIONES

CAPA	EXPEDIENTE	MINERALES	PORCENT AJE	¿PROCEDE RECORTE?
SOLICITUDES	PHC-08061	MINERALES DE ORO Y SUS CONCENTRADOS	0,0779%	SI, (Art. 16 ley 685) vigente al momento de la radicación de la propuesta
SOLICITUDES	QB4-08001	MINERALES DE METALES PRECIOSOS Y SUS CONCENTRADOS	0,1208%	SI, (Art. 16 ley 685) vigente al momento de la radicación de la propuesta
SOLICITUDES	QF4-08061	MINERALES DE METALES PRECIOSOS Y SUS CONCENTRADOS	0,0004%	SI, (Art. 16 ley 685) vigente al momento de la radicación de la propuesta
SOLICITUDES	QAE-08001	MINERALES DE METALES PRECIOSOS Y SUS CONCENTRADOS	0,0115%	SI, (Art. 16 ley 685) vigente al momento de la radicación de la propuesta
TITULOS	HFL-151; Cod.RMN: HFL-151	ORO FILON	0,0035%	SI, (Art. 16 ley 685) vigente al momento de la radicación de la propuesta
TITULOS	ELF-152; Cod.RMN: ELF-152	DEMÁS CONCESIBLES; METALES PRECIOSOS	0,0512%	SI, (Art. 16 ley 685) vigente al momento de la radicación de la propuesta
TITULOS	JGF-08181; Cod.RMN: JGF-08181	DEMÁS CONCESIBLES; MINERALES DE ORO Y SUS CONCENTRADOS	1,1231%	SI, (Art. 16 ley 685) vigente al momento de la radicación de la propuesta

“Por medio del cual se efectúan unos requerimientos dentro del expediente No. QLV-08191”

CAPA	EXPEDIENTE	MINERALES	PORCENT AJE	¿PROCEDE RECORTE?
HISTÓRIC O DE TÍTULOS	IEU-15541; Cod.RMN: IEU-15541	MINERALES DE COBRE Y SUS CONCENTRADOS; MINERALES DE PLATA Y SUS CONCENTRADOS; MINERALES DE ORO Y SUS CONCENTRADOS; MINERALES DE PLATINO Y SUS CONCENTRADOS; MINERALES DE PLOMO Y SUS CONCENTRADOS; MINERALES DE ZINC Y SUS CONCENTRADOS; MINERALES DE MOLIBDENO Y SUS CONCENTRADOS	0,023%	SI, (Art. 16 ley 685) vigente al momento de la radicación de la propuesta
HISTÓRIC O DE TÍTULOS	IEU-15582X; Cod.RMN: IEU-15582X	MINERALES DE COBRE Y SUS CONCENTRADOS; MINERALES DE PLATA Y SUS CONCENTRADOS; MINERALES DE ORO Y SUS CONCENTRADOS; MINERALES DE PLATINO Y SUS CONCENTRADOS; MINERALES DE PLOMO Y SUS CONCENTRADOS; MINERALES DE ZINC Y SUS CONCENTRADOS; MINERALES DE MOLIBDENO Y SUS CONCENTRADOS	0,044 %	SI, (Art. 16 ley 685) vigente al momento de la radicación de la propuesta
HISTÓRIC O DE TÍTULOS	IEU-16001; Cod.RMN: IEU-16001	MINERALES DE COBRE Y SUS CONCENTRADOS; MINERALES DE PLATA Y SUS CONCENTRADOS; MINERALES DE ORO Y SUS CONCENTRADOS; MINERALES DE PLATINO Y SUS CONCENTRADOS; MINERALES DE PLOMO Y SUS CONCENTRADOS; MINERALES DE ZINC Y SUS CONCENTRADOS; MINERALES DE MOLIBDENO Y SUS CONCENTRADOS	0,123 %	SI, (Art. 16 ley 685) vigente al momento de la radicación de la propuesta
ZONAS DE RESTRICCIÓN	INFORMATIV O - ZONAS MICROFOCALIZADAS RESTITUCIO N DE TIERRAS	INFORMATIVO - ZONAS MICROFOCALIZADAS RESTITUCION DE TIERRAS - UNIDAD DE RESTITUCION DE TIERRAS - ACTUALIZACION 05/04/2016 - INCORPORADO 15/04/2016	40,364%	NO, es informativo

“Por medio del cual se efectúan unos requerimientos dentro del expediente No. QLV-08191”

CAPA	EXPEDIENTE	MINERALES	PORCENT AJE	¿PROCEDE RECORTE?
ZONAS DE RESTRICCIÓN	INFORMATIVO - ZONAS MICROFOCALIZADAS RESTITUCION DE TIERRAS	INFORMATIVO - ZONAS MICROFOCALIZADAS RESTITUCION DE TIERRAS - UNIDAD DE RESTITUCION DE TIERRAS - ACTUALIZACION 05/04/2016 - INCORPORADO 15/04/2016	43, 751%	NO, es informativo
ZONAS DE RESTRICCIÓN	INFORMATIVO - ZONAS MICROFOCALIZADAS RESTITUCION DE TIERRAS	INFORMATIVO - ZONAS MICROFOCALIZADAS RESTITUCION DE TIERRAS - UNIDAD DE RESTITUCION DE TIERRAS - ACTUALIZACION 05/04/2016 - INCORPORADO 15/04/2016	15, 742%	NO, es informativo
ZONAS DE RESTRICCIÓN	ZUP PROYECTO DE INICIATIVA PRIVADA CAMBAO-MANIZALES	ZONA DE UTILIDAD PUBLICA - PROYECTO DE INICIATIVA PRIVADA CAMBAO- MANIZALES - RESOLUCION ANI 1457 DE 19 DE AGOSTO DE 2015 - INCORPORADO 15/09/2015	0.001 %	NO, Es Informativa aplicable al articulo 35 ley 685 de 2001
ZONAS DE RESTRICCIÓN	INFORMATIVO - ZONAS MICROFOCALIZADAS RESTITUCION DE TIERRAS	INFORMATIVO - ZONAS MICROFOCALIZADAS RESTITUCION DE TIERRAS - UNIDAD DE RESTITUCION DE TIERRAS - ACTUALIZACION 05/04/2016 - INCORPORADO 15/04/2016	0.143 %	NO, es informativo

De oficio se eliminaron las superposiciones descritas en el anterior cuadro de superposiciones, contra las cuales procedió el recorte, determinándose un área de **1.246,4115 hectáreas**, distribuidas en **tres (3) zonas** con las siguientes características:

ZONA DE ALINDERACIÓN No. 1 - ÁREA: 1,43867 HECTÁREAS

PUNTO	NORTE	ESTE	RUMBO	DISTANCIA
PA - 1	1061200.0	902505.0	S 12° 56' 44.07" W	9319.17 Mts
1 - 2	1052117.7	900417.3	S 89° 55' 52.58" W	5.0 Mts
2 - 3	1052117.7	900412.3	N 16° 54' 47.39" E	3007.39 Mts
3 - 4	1054995.0	901287.2	N 90° 0' 0.0" E	5.0 Mts
4 - 1	1054995.0	901292.2	S 16° 54' 47.37" W	3007.39 Mts

ZONA DE ALINDERACIÓN No. 2 - ÁREA: 753,28066 HECTÁREAS

PUNTO	NORTE	ESTE	RUMBO	DISTANCIA
PA - 1	1061200.0	902505.0	S 13° 18' 12.76" W	35656.87 Mts
1 - 2	1026500.0	894300.0	N 90° 0' 0.0" W	1356.0 Mts
2 - 3	1026500.0	892944.0	N 0° 0' 0.0" E	880.0 Mts
3 - 4	1027380.0	892944.0	N 0° 0' 0.0" E	1620.0 Mts
4 - 5	1029000.0	892944.0	N 0° 0' 0.0" E	3000.0 Mts

“Por medio del cual se efectúan unos requerimientos dentro del expediente No. QLV-08191”

5 - 6	1032000.0	892944.0	N 90° 0' 0.0" E	1351.0 Mts
6 - 7	1032000.0	894295.0	N 16° 54' 47.36" E	15636.32 Mts
7 - 8	1046960.0	898843.9	N 90° 0' 0.0" E	5.0 Mts
8 - 9	1046960.0	898848.9	S 16° 54' 47.36" W	15636.32 Mts
9 - 1	1032000.0	894300.0	S 0° 0' 0.0" E	5500.0 Mts

ZONA DE ALINDERACIÓN No. 3 - ÁREA: 491,69221 HECTÁREAS

PUNTO	NORTE	ESTE	RUMBO	DISTANCIA
PA - 1	1061200.0	902505.0	N 90° 0' 0.0" E	2295.0 Mts
1 - 2	1061200.0	904800.0	S 0° 0' 0.0" E	2192.81 Mts
2 - 3	1059007.2	904800.0	N 87° 29' 12.53" W	2297.21 Mts
3 - 4	1059107.9	902505.0	N 0° 0' 0.0" E	2092.08 Mts
4 - 1	1061200.0	902505.0	N 90° 0' 0.0" E	2295.0 Mts

CUADRO DE SUPERPOSICIONES

CAPA	EXPEDIENTE	MINERALES	PORCENT AJE	¿PROCEDE RECORTE?
ZONAS DE RESTRICCIÓN	INFORMATIVO - ZONAS MICROFOCALIZADAS RESTITUCIÓN DE TIERRAS	INFORMATIVO - ZONAS MICROFOCALIZADAS RESTITUCION DE TIERRAS - UNIDAD DE RESTITUCION DE TIERRAS - ACTUALIZACION 05/04/2016 - INCORPORADO 15/04/2016	39.584%	No se realiza recorte con dichas zonas, dado su carácter informativo, sin embargo, el solicitante deberá estar atento al pronunciamiento de la autoridad competente.
ZONAS DE RESTRICCIÓN	INFORMATIVO - ZONAS MICROFOCALIZADAS RESTITUCIÓN DE TIERRAS	INFORMATIVO - ZONAS MICROFOCALIZADAS RESTITUCION DE TIERRAS - UNIDAD DE RESTITUCION DE TIERRAS - ACTUALIZACION 05/04/2016 - INCORPORADO 15/04/2016	44.276%	No se realiza recorte con dichas zonas, dado su carácter informativo, sin embargo, el solicitante deberá estar atento al pronunciamiento de la autoridad competente.
ZONAS DE RESTRICCIÓN	INFORMATIVO - ZONAS MICROFOCALIZADAS RESTITUCIÓN DE TIERRAS	INFORMATIVO - ZONAS MICROFOCALIZADAS RESTITUCION DE TIERRAS - UNIDAD DE RESTITUCION DE TIERRAS - ACTUALIZACION 05/04/2016 - INCORPORADO 15/04/2016	15.995%	No se realiza recorte con dichas zonas, dado su carácter informativo, sin embargo, el solicitante deberá estar atento al pronunciamiento de la autoridad competente.
ZONAS DE RESTRICCIÓN	ZUP PROYECTO DE INICIATIVA PRIVADA CAMBAO-MANIZALES	ZONA DE UTILIDAD PUBLICA - PROYECTO DE INICIATIVA PRIVADA CAMBAO- MANIZALES - RESOLUCION ANI 1457 DE 19 DE AGOSTO DE 2015 - INCORPORADO 15/09/2015	0.001%	Se debe solicitar el permiso a la autoridad competente para expedir el mismo, para poder continuar con el trámite de acuerdo al literal e) del artículo 35 de la ley 685 de 2001, de no ser la respuesta favorable se debe proceder con el recorte correspondiente.

"Por medio del cual se efectúan unos requerimientos dentro del expediente No. QLV-08191"

CAPA	EXPEDIENTE	MINERALES	PORCENTAJE	¿PROCEDE RECORTE?
ZONAS DE RESTRICCIÓN	INFORMATIVO - ZONAS MICROFOCALIZADAS RESTITUCION DE TIERRAS	INFORMATIVO - ZONAS MICROFOCALIZADAS RESTITUCION DE TIERRAS - UNIDAD DE RESTITUCION DE TIERRAS - ACTUALIZACION 05/04/2016 - INCORPORADO 15/04/2016	0.145%	No se realiza recorte con dichas zonas, dado su carácter informativo, sin embargo, el solicitante deberá estar atento al pronunciamiento de la autoridad competente.

Se concluye : "Una vez realizada la evaluación técnica, dentro del trámite de la propuesta **QLV-08191** para **ASFALTO NATURAL O ASFALTITAS, MINERALES DE METALES PRECIOSOS Y SUS CONCENTRADOS**, se tiene un área libre susceptible de contratar de **1.246,4115 hectáreas** distribuidas en **tres (3) zonas**, ubicada en los municipios de **LÍBANO - ARMERO (Guayabal) - FALAN** departamento de **TOLIMA**, se observa lo siguiente:

- El formato A deberá ajustarse a los términos de la Resolución No 143 de 29 de marzo de 2017."

Que respecto a la superposición que presenta la propuesta de contrato de concesión en estudio con la ZONA DE UTILIDAD PUBLICA - PROYECTO DE INICIATIVA PRIVADA CAMBAO- MANIZALES - RESOLUCION ANI 1457 DE 19 DE AGOSTO DE 2015 - INCORPORADO 15/09/2015, el literal e) del artículo 35 de la Ley 685 de 2001, establece:

"(...) e) En las áreas ocupadas por una obra pública o adscritas a un servicio público siempre y cuando:

i. Cuente con el permiso previo de la persona a cuyo cargo estén el uso y gestión de la obra o servicio; (...)" (Negrilla fuera de texto)

Que a su vez, el literal e) del artículo 271 Ley 685 de 2001, señala:

"(...) "e) Si el área abarca, en todo o en parte, lugares o zonas restringidas para cuya exploración y explotación se requiera autorización o concepto de otras autoridades, deberán agregarse a la propuesta de acuerdo con el artículo 35;" (...)

Que por su parte el Artículo 2.2.5.1.3.4,1.3. y el literal d) del artículo 2.2.5.1.3.4,1.4. del Decreto 1073 de 2015, establecen:

"Objeciones a la propuesta. Si habiéndose reunido todos los requisitos establecidos en el artículo 271 y su reglamento, se presentaren deficiencias en el diligenciamiento de alguno o algunos de ellos, la autoridad minera procederá a objetar la propuesta y a requerir que sea subsanada, conforme a lo dispuesto por el artículo 273 de la Ley 685 de 2001."

"Faltas de la propuesta. Teniendo en cuenta lo dispuesto en el artículo 273, las deficiencias en el diligenciamiento de la propuesta podrán referirse a:

"(...)d) No se acompaña de los permisos previos en los casos señalados en el artículo 35 y el área se encuentra en dichas zonas. Este evento se da cuando se requieren permisos en las áreas ocupadas por una obra pública o adscrita a un servicio público."

Que así las cosas, de conformidad con el concepto técnico de fecha 31 de marzo de 2.017, con fundamento en los artículos antes transcritos y en armonía con el artículo 273 de la Ley 685 de 2001, se procede a requerir a la proponente, para que alleguen el

*"Por medio del cual se efectúan unos requerimientos dentro del expediente
No. QLV-08191"*

permiso previo de la persona a cuyo cargo esté el uso y gestión de la obra o servicio de la ZONA DE UTILIDAD PUBLICA - PROYECTO DE INICIATIVA PRIVADA CAMBAO-MANIZALES - RESOLUCION ANI 1457 DE 19 DE AGOSTO DE 2015 - INCORPORADO 15/09/2015.

Que el artículo 17 de la Ley 1755 establece:

"Peticiones incompletas y desistimiento tácito. *En virtud del principio de eficacia, cuando la autoridad constate que una petición ya radicada está incompleta o que el peticionario deba realizar una gestión de trámite a su cargo, necesaria para adoptar una decisión de fondo, y que la actuación pueda continuar sin oponerse a la ley, requerirá al peticionario dentro de los diez (10) días siguientes a la fecha de radicación para que la complete en el término máximo de un (1) mes.*

A partir del día siguiente en que el interesado aporte los documentos o informes requeridos, se reactivará el término para resolver la petición.

Se entenderá que el peticionario ha desistido de su solicitud o de la actuación cuando no satisfaga el requerimiento, salvo que antes de vencer el plazo concedido solicite prórroga hasta por un término igual.

Vencidos los términos establecidos en este artículo, sin que el peticionario haya cumplido el requerimiento, la autoridad decretará el desistimiento y el archivo del expediente, mediante acto administrativo motivado, que se notificará personalmente, contra el cual únicamente procede recurso de reposición, sin perjuicio de que la respectiva solicitud pueda ser nuevamente presentada con el lleno de los requisitos legales."

Que así las cosas, de conformidad con el concepto técnico y en armonía con el artículo 297 de la Ley 685 de 2001 y la Ley 1755 del 30 de junio 2015 *"Por medio de la cual se regula el derecho fundamental de petición y se sustituye un título del Código de Procedimiento Administrativo y de lo Contencioso"*, se procede a requerir a la proponente, para que manifieste por escrito, si acepta el área determinada como libre susceptible de contratar.

Que la Honorable Corte Constitucional mediante Sentencia C-389 de 2016, dispuso en su artículo segundo, declarar exequibles los artículos 16, 53, 270 y 271 de la Ley 685 de 2001, bajo el entendido de que la autoridad minera deberá verificar mínimos de idoneidad laboral y ambiental, antes de entregar un título minero, en atención a la naturaleza de la concesión solicitada, y con base en criterios diferenciales entre los distintos tipos de minería, y extensión de los proyectos.

Que atendiendo a la orden judicial, la Agencia Nacional de Minería mediante Resolución No 143 de 29 de marzo de 2017, adoptó y acogió los nuevos Términos de Referencia y las Guías Minero-Ambientales, con el fin de que se cumplan los objetivos señalados en los artículos 80, 81 y 84 del Código de Minas y lo dispuesto por la Honorable Corte Constitucional en Sentencia C-389 de 2016 estableciendo los mínimos de idoneidad laboral y ambiental.

Que el Programa Mínimo Exploratorio –Formato A- o Estimativo de Inversión Económica que obra en el expediente fue presentado de acuerdo a las disposiciones establecidas en la Resolución No 428 de 2013; por tal razón no contiene el mínimo de idoneidad ambiental y laboral establecidos por la Resolución No 143 de 29 de marzo de 2017 derogatoria de la Resolución No 428 de 2013, la cual adopta los términos de referencia dispuestos por el literal f del artículo 271, los artículos 278, 339 y 340 del Código de Minas.

*"Por medio del cual se efectúan unos requerimientos dentro del expediente
No. QLV-08191"*

Que según la evaluación técnica del 04 de diciembre de 2.017, "El Programa Mínimo Exploratorio – Formato A, allegado al expediente mediante radicado No. 20169020000172 visto a folio 18, debe ajustarse a los términos de referencia de la Resolución No 143 de 29 de marzo de 2017 proferida por la Agencia Nacional de Minería."

Que una vez revisada jurídicamente de manera integral la propuesta de contrato de concesión No. QLV-08191, se determinó, que para continuar con el trámite se requiere que el Programa Mínimo Exploratorio -Formato A- contenga los mínimos de idoneidad laboral y ambiental, ordenados por la Corte Constitucional mediante Sentencia C-389 de 2016 y establecidos en la Resolución No 143 de 29 de marzo de 2017, por lo tanto es procedente requerir a la proponente para que adecue y allegue el Programa Mínimo Exploratorio –Formato A, que cumpla con la Resolución No 143 de 29 de marzo de 2017.

FUNDAMENTOS LEGALES

Que el Programa Mínimo Exploratorio, contenido en los términos de referencia adoptados mediante Resolución No 143 de 29 de marzo de 2017 de la Agencia Nacional de Minería, hace parte de los requisitos de la propuesta de contrato concesión de conformidad con lo establecido en el literal f, del artículo 271 del Código de Minas, que a la letra establece:

"ARTÍCULO 271. REQUISITOS DE LA PROPUESTA. La propuesta para contratar, además del nombre, identidad y domicilio del interesado, contendrá:

(...)

f) El señalamiento de los términos de referencia y guías mineras que se aplicarán en los trabajos de exploración y el estimativo de la inversión económica resultante de la aplicación de tales términos y guías; (subrayado fuera de texto)

Que en concordancia con lo anterior, la Resolución No 143 de 29 de marzo de 2017, dispone en el parágrafo segundo del artículo segundo:

"**PARÁGRAFO 2.** Las solicitudes de propuestas de contratos de concesión que se encuentren en trámite a la entrada en vigencia de la presente resolución, deberán ajustarse a las disposiciones que por este acto se adoptan."

Que a la luz de la normatividad minera no se encuentra establecido el término para requerir la adecuación de la propuesta de contrato aportando el Programa Mínimo Exploratorio – Formato A, adoptado por la Resolución No 143 de 29 de marzo de 2017, por tal razón por remisión expresa del artículo 297 de la Ley 685 de 2001, el presente requerimiento se efectúa en los términos del artículo 17 de la Ley 1755 de 2015.

Que así las cosas, en cumplimiento de lo ordenado por la Sentencia C-389 de 2016 de la Honorable Corte Constitucional y de conformidad con lo establecido en la Resolución No 143 de 29 de marzo de 2017, en armonía con el artículo 297 de la Ley 685 de 2001 y el artículo 17 de la Ley 1755 del 30 de junio 2015 "Por medio de la cual se regula el derecho fundamental de petición y se sustituye un título del Código de Procedimiento Administrativo y de lo Contencioso", se procede a requerir a la proponente, para que ADECUE Y ALLEGUE el Programa Mínimo Exploratorio – Formato A, so pena de entender desistida la propuesta de contrato de concesión.

Que a su turno, es preciso indicar que frente a la capacidad económica el artículo 22 de la Ley 1753 del 9 de junio de 2015 - Plan Nacional de Desarrollo 2014-2018, estableció "La Autoridad Minera Nacional para el otorgamiento de títulos mineros y cesiones de derechos y de áreas requerirá a los interesados acreditar la capacidad

"Por medio del cual se efectúan unos requerimientos dentro del expediente No. QLV-08191"

económica para la exploración, explotación, desarrollo y ejecución del proyecto minero".

Que mediante Resolución No 831 del 27 de noviembre de 2015 la Agencia Nacional de Minería, señaló los criterios para acreditar la capacidad económica por parte de los interesados en el marco de las nuevas solicitudes de contrato de concesión minera; las cesiones de derechos y las cesiones de áreas de qué trata el artículo 22 de la Ley 1753 de 2015. Por tal razón dispone:

"ARTÍCULO 1. Ámbito de aplicación. La presente resolución establece los requisitos que deben aportar los interesados para acreditar la capacidad económica de las solicitudes de contratos de concesión minera presentadas con posterioridad al 9 de junio de 2015; solicitudes de cesión de derechos y cesión de áreas de conformidad con el artículo 22 de la Ley 1753 de 2015 o demás normas que lo modifique, sustituya o adicionen. Así como los criterios de evaluación de la capacidad económica aplicados por parte de la Autoridad Minera"

"ARTÍCULO 2. Capacidad económica. A efectos de la presente resolución se entiende por capacidad económica la acreditación de los recursos económicos necesarios para adelantar un proyecto minero en el marco de la celebración de un nuevo contrato de concesión minera, de cesiones de derechos y de cesiones de áreas.

"ARTÍCULO 3. Documentación para soportar la capacidad económica. Los interesados en la celebración de un contrato de concesión minera, en la cesión de derechos y en la cesión de áreas presentarán a la Autoridad Minera, dependiendo de su calidad de persona natural independiente comerciante o no comerciante, persona natural dependiente o persona jurídica, según sea el caso, deberán presentar junto con los demás documentos los siguientes:

(...)

D. Persona jurídica

D.1. Estados financieros de conformidad con la normatividad vigente.

Las sociedades subordinadas o controladas podrán presentar estados financieros de la matriz o controlante.

D.2. Certificados de existencia y representación legal de la sociedad con una vigencia no mayor a tres (3) meses, que contemple en su objeto social, expresa y específicamente, la explotación y exploración minera conforme lo establece el artículo 17 de la Ley 685 de 2001.

Parágrafo 1. El solicitante también podrán soportar la capacidad económica, a que hace referencia el presente artículo, mediante la presentación de un aval financiero otorgado por un establecimiento de crédito debidamente vigilado por la Superintendencia Financiera, el cual deberá contenerse en una Carta de crédito o su equivalente expedida por el correspondiente establecimiento de crédito.

Parágrafo 2. Cuando la constitución de la persona jurídica coincida con el año de la presentación de la solicitud, el interesado presentara la información contable a partir de la fecha de su constitución".

"Artículo 4.- Criterios para evaluar la capacidad económica. La Autoridad minera determinará la existencia de capacidad económica con fundamento en la información presentada por el solicitante, de conformidad con los siguientes criterios:

En el caso de solicitud de contrato de concesión, cesión de derechos o cesión de áreas en etapa de exploración la capacidad económica se medirá frente a la inversión que deba realizar el solicitante de conformidad con el estimativo de la inversión económica

"Por medio del cual se efectúan unos requerimientos dentro del expediente
No. QLV-08191"

presentado por el mismo al momento de la solicitud o por el titular minero que pretende ceder sus derechos o áreas, el cual no podrá ser inferior a los montos establecidos por la autoridad minera como inversión mínima y, en este último caso, se calculará frente al porcentaje que se pretende ceder. (...)

B. En caso de tratarse de persona natural independiente comerciante y de persona jurídica, se analizará y verificará de acuerdo con la información reportada, como indicador de suficiencia financiera el cumplimiento de los siguientes conceptos:

i) Liquidez = Activo Corriente/Pasivo Corriente, debe ser mayor a 0, 54.

ii). Nivel de Endeudamiento= Pasivo Total / Activo Total, debe ser menor o igual a 65%.

(...)

Parágrafo. En los casos en que se pretenda soportar la capacidad económica a través de un aval financiero, en los términos del artículo 3° de la presente resolución, el aval deberá cubrir el total de las inversiones a que hace referencia el presente artículo.

"ARTÍCULO 5. Capacidad económica remanente. En el evento en que un solicitante presente más de una propuesta de contrato, o ya sea titular de otro contrato minero, para el análisis de la capacidad económica se descontará de las misma las obligaciones de inversión que tenga frente a las propuestas presentadas con anterioridad o los contratos ya perfeccionados, y se deberá demostrar que cuenta con la capacidad financiera remanente para garantizar la realización de las actividades de exploración (según el programa exploratorio y de explotación (según el programa de trabajos y obras -PTO-), de cada una de las propuestas presentadas.

En consecuencia, para la evaluación de propuestas de contratos de concesión, se considerará la capacidad económica remanente así:

(...)

B. En caso de tratarse de persona natural independiente comerciante y de persona jurídica, se analizará y verificará de acuerdo con la información reportada por la Superintendencia de Sociedades, como indicador de suficiencia financiera el cumplimiento de los siguientes conceptos:

Indicador de Suficiencia Financiera Remanente Personas Juridicas (Estados Financieros): (Activo Total * Capacidad de Endeudamiento (65%)- Pasivo Total)- Inversión Total Periodo Exploratorio.

Parágrafo. Las personas que pretendan soportar la capacidad económica remanente a través de un aval financiero en los términos del artículo 3° de la presente resolución, a este aval se le descontarán las obligaciones de inversión que tenga frente a los contratos suscritos a las propuestas de contrato presentadas con anterioridad, y el resultado deberá cubrir el total de las inversiones que se pretendan respaldar o deberá presentar un nuevo aval financiero independiente del ya presentado para la nueva solicitud.

"ARTICULO 6. Anexos. Junto con la propuesta de contrato de concesión y la información establecida en el artículo 3° de la presente resolución, el solicitante deberá presentar como anexos la siguiente información a la Autoridad Minera:

A. Estimativos de inversión para la fase de exploración:

A.1. Terrenos.

A.2. Construcciones

*"Por medio del cual se efectúan unos requerimientos dentro del expediente
No. QLV-08191"*

- A.3. Instalaciones de servicios
- A.4. Maquinarias y equipos
- A.5. Montaje de maquinaria y equipo
- A.6. Vehículos
- A.7. Capital de trabajo
- A.8. Costos de laborales
- A.9. Insumos
- A.10. Costos de administración
- A.11. Otros (especificar)"

"D. Endeudamiento y costos de financiación estimados para la fase de exploración."

Que una vez revisada la propuesta de contrato de concesión No. QLV-08191, se pudo verificar que el proponente aportó certificado de Existencia y Representación, en el cual se evidencia que en su objeto social se establece las actividades de exploración y explotación, por tanto cuenta con la capacidad de que trata el artículo 17 de la Ley 685 de 2001, a su vez la ACTIVOS MINEROS DE COLOMBIA S.A.S, cuenta con una vigencia indefinida. (Folios 19-21)

Que consultado el sistema de Información de Registro de Sanciones y Causas de Inhabilidad -SIRI de la Procuraduría General de la Nación se evidenció que la proponente, su representante legal y apoderada, NO se encuentran incursos en causal de inhabilidad tal como consta en el reporte. (Folios 94-96)

Que consultado el Sistema de Información del Boletín de Responsables Fiscales "SIBOR" de la Contraloría General de la República se evidenció que la proponente, su representante legal y apoderada, NO se encuentran reportados como responsable fiscales, tal como consta en el reporte. (Folios 97-99)

Que consultado el Sistema de Antecedentes Judiciales de la Policía Nacional de Colombia se evidenció que el representante legal de la proponente y la apoderada, NO tiene asuntos pendientes con las autoridades judiciales, tal como consta en el reporte. (Folios 100-102)

Que a su turno, es pertinente indicar a la proponente, que los términos son renunciabiles por los interesados, según lo indica el artículo 119 del Código General del Proceso, el cual expresa:

"Los términos son renunciabiles total o parcialmente por los interesados en cuyo favor se concedan. La renuncia podrá hacerse verbalmente en audiencia, o por escrito, o en el acto de la notificación personal de la providencia que lo señale".
(Negrilla fuera de texto).

Que en mérito de lo expuesto,

DISPONE

ARTÍCULO PRIMERO.- Requerir a la proponente **ACTIVOS MINEROS DE COLOMBIA S.A.S**, identificada con NIT: 9005359804, para que dentro del término perentorio de treinta (30) días, contados a partir del día siguiente de la notificación por estado de la presente providencia, allegue el permiso de la persona o personas a cuyo cargo estén el uso y gestión de la obra o servicio de la "ZONA DE UTILIDAD PUBLICA - PROYECTO DE INICIATIVA PRIVADA CAMBAO- MANIZALES - RESOLUCION ANI

*"Por medio del cual se efectúan unos requerimientos dentro del expediente
No. QLV-08191"*

1457 DE 19 DE AGOSTO DE 2015 - INCORPORADO 15/09/2015, **so pena de proceder al recorte con la zona de Utilidad Pública mencionada.**

ARTÍCULO SEGUNDO.-Requerir a la proponente **ACTIVOS MINEROS DE COLOMBIA S.A.S**, identificada con NIT: 9005359804, para que dentro del término perentorio de **un (1) mes**, contado a partir del día siguiente de la notificación por estado de la presente providencia, manifieste por escrito su aceptación respecto de cual o cuales áreas producto de los recortes desea aceptar, **so pena de entender desistida su voluntad de continuar con el trámite de la propuesta de contrato de concesión No. QLV-08191.**

ARTÍCULO TERCERO.- Requerir a la proponente **ACTIVOS MINEROS DE COLOMBIA S.A.S**, identificada con NIT: 9005359804, para que dentro del término perentorio de **un (1) mes**, contado a partir del día siguiente a la notificación por estado de la presente providencia, **ADECUE** la propuesta de contrato de concesión, allegando el Programa Mínimo Exploratorio-Formato A para el área aceptada, de conformidad con la Resolución No 143 de 29 de marzo de 2017 y el artículo 270 de la Ley 685 de 2001, **So pena de entender desistido el trámite de la propuesta de contrato de concesión No. QLV-08191.**

Adicionalmente si es de su interés, podrá aportar la documentación que considere para soportar la capacidad económica de la propuesta, de conformidad con el Programa Mínimo Exploratorio – Formato A, que se allegue con ocasión del presente requerimiento

ARTÍCULO CUARTO.- Por medio del Grupo de Información y Atención al Minero de la Vicepresidencia de Contratación de la Agencia Nacional de Minería, notifíquese por estado a la proponente, para que en los términos indicados proceda a dar cumplimiento a los requerimientos anteriormente señalados de conformidad con el artículo 269 del Código de Minas.

ARTÍCULO QUINTO.- Contra el presente auto no procede recurso alguno, por ser un acto administrativo de trámite de conformidad con el artículo 75 de la Ley 1437 de 2011.

La presente providencia se expide en Bogotá D.C.,


NOTIFÍQUESE Y CÚMPLASE



OMAR RICARDO MALAGÓN ROPERO.
Coordinador Grupo de Contratación Minera

Proyecto: P1 Velasquez-Abogada
Revisor: G1 Pulido-Abogada

					<p>ARTÍCULO SEGUNDO.- Requerir a los proponentes, NIKO HERTRICH OTALORA, CC No. 80136324, CAMILO ANDRES DIAZ MENDOZA, CC No. 79787874, JAEI MORENO RODRIGUEZ, CC No. 51587388, ANA MERCEDES VEGA, CC No. 23553003, JOSE ORLANDO GUTIERREZ, CC No. 3295590 y LUIS EDUARDO GARCIA BENAVIDES, CC No. 7162946, para que dentro del término perentorio de treinta (30) días contados a partir del día siguiente de la notificación por estado de la presente providencia, den cumplimiento a lo previsto en el Artículo 270 de la Ley 685 de 2001, complementado por la Ley 926 de 2004, para lo cual se deberá refrendar el plano aportado, o en su defecto se aporte un nuevo plano, de conformidad con la parte motiva del presente acto, so pena de rechazar la propuesta de contrato de concesión.</p> <p>ARTÍCULO TERCERO.- Requerir a los proponentes NIKO HERTRICH OTALORA, CC No. 80136324, CAMILO ANDRES DIAZ MENDOZA, CC No. 79787874, JAEI MORENO RODRIGUEZ, CC No. 51587388, ANA MERCEDES VEGA, CC No. 23553003, JOSE ORLANDO GUTIERREZ, CC No. 3295590 y LUIS EDUARDO GARCIA BENAVIDES, CC No. 7162946, para que en el término perentorio de un (1) mes, contado a partir del día siguiente de la notificación por estado de la presente providencia, alleguen la documentación que acredite la capacidad económica, de conformidad con lo expuesto en la parte motiva del presente acto, so pena de entender desistido el trámite de la propuesta de contrato de concesión No. SLM-08081. Es de advertir que la capacidad económica que se pretenda demostrar, debe estar acorde con el Formato A que se presentó en cumplimiento de la resolución No. 143 del 29 de marzo de 2017.</p>
PROPUESTA CONTRATO DE CONCESIÓN	QLV-08191	ACTIVOS MINEROS DE COLOMBIA SAS	102-108	29/05/2018	<p>ARTÍCULO PRIMERO.- Requerir a la proponente ACTIVOS MINEROS DE COLOMBIA S.A.S., identificada con NIT: 9005359804, para que dentro del término perentorio de treinta (30) días, contados a partir del día siguiente de la notificación por estado de la presente providencia, allegue el permiso de la persona o personas a cuyo cargo estén el uso y gestión de la obra o servicio de la "ZONA DE UTILIDAD PÚBLICA - PROYECTO DE INICIATIVA PRIVADA CAMBAO- MANIZALES - RESOLUCION ANI 1457 DE 19 DE AGOSTO DE 2015 - INCORPORADO 15/09/2015 so pena de proceder al recorte con la zona de Utilidad Pública mencionada.</p>



AGENCIA NACIONAL DE
MINERÍA

NOTIFICACIÓN POR ESTADO

BOGOTÁ DC 08 DE JUNIO DE 2018

EL (LOS): AUTO GCM No 000877 DEL 29 DE MAYO DE 2018

VISIBLE (S) A FOLIO (S): 102-108

SE NOTIFICAN POR ESTADO JURÍDICO N° 076 DE DÍA 08/JUN/2018

GRUPO DE INFORMACIÓN Y ATENCIÓN AL MINERO

Elaboró: DANIA CAMPO

MIS7-P-004-F-007/V1



AGENCIA NACIONAL DE
MINERÍA

AGENCIA NACIONAL DE MINERÍA
VICEPRESIDENCIA DE CONTRATACIÓN Y TITULACIÓN
GRUPO DE INFORMACIÓN Y ATENCIÓN AL MINERO

**PROSPERIDAD
PARA TODOS**

FECHA: 13.06.18

CODIGO DEL EXPEDIENTE: QLV- 08191

PROPOSITO: E 96 (741 25)

NOMBRE DEL USUARIO: Honica Tellz


Nº CEDULA: 35455325 TELEFONO: 64 4 7000

TITULAR _____ TERCERO ☒ APORDERADO _____

FOLIOS: 110 PLANOS: _____ HORA PREST: 10:30 HORA DEVOL: 10:37

Honica Tellz

FIRMA DEL USUARIO

	ATENCION Y SERVICIOS A MINEROS Y	CÓDIGO: MIS7-P 001-F-002
	A GRUPOS DE INTERES	VERSIÓN: 2
	SOLICITUD DE COPIAS	Página 1 de 2

SOLICITUD DE COPIAS

Código expediente:

QLV-08191




 Radicado 20185500659842 Fecha 11/16/2018 02:53 PM
 Folios 1 Anexos 0 Expediente Minero QLV-08191
 Asunto SOLICITUD DE COPIAS
 Destino 212 - Grupo de información y Atención al Minero
 Cantidad Desc.

Número de folios:

Todo el expediente

Nombre completo del solicitante:

Neider Rojas Beltrán

Cédula de Ciudadanía: 1018466269

de: Bogotá

Ciudad y dirección:

Bogotá, Carrera 15 No. 124-91 Oficina 602

Teléfonos:

2130577

Correo electrónico: neider.rojas@estudiosyadicom.com

IMPORTANTE: El valor de la reproducción de documentos será de acuerdo con la Resolución expedida por la Entidad.



Radicado ANM No: 20182120434671

Bogotá D.C., 3 de diciembre de 2018

Señor:
NEIDER ROJAS BELTRAN
Teléfono: 2130577
Dirección: Carrera 15 No. 124-91 oficina 602
País: COLOMBIA
Departamento: BOGOTA
Municipio: BOGOTA

Asunto: RESPUESTA SOLICITUD DE COPIAS

Cordial Saludo,

En atención a su solicitud identificada con radicados **20185500659832, 20185500659842,** y **20185500659792,** nos permitimos dar respuesta, dentro de la oportunidad legal para ello, en los siguientes términos:

De conformidad a lo señalado por la Resolución No.1103 del veintinueve (29) de septiembre de 2016, en lo referente al trámite de reproducción de los documentos que reposan en la entidad, tenemos:

Artículo 1º. Establecer el valor de la fotocopia simple, fotocopia auténtica y su transformación en medio digital así

REPRODUCCIÓN DE DOCUMENTOS	VALOR INCLUIDO IVA
Fotocopia Simple (por cada folio solicitado)	\$200
Fotocopia Auténtica (por cada folio solicitado)	\$1.200
Transformación de página física en formato digital (por cada folio solicitado)	\$100
Grabación de la información en CD	\$350
Grabación de la información en DVD	\$450

En virtud de lo anterior, los pagos por los conceptos señalados se realizarán a través del enlace de *pago en línea* dispuesto en la página web de la Agencia Nacional de Minería, ubicado en el menú de *trámites y servicios*, opción *trámites en línea*, o en el siguiente vínculo:



Radicado ANM No: 20182120434671

<https://tramites.anm.gov.co/Portal/pages/tramites/fotocopias/formSolicitudFotocopias.jsf>

Así las cosas, el total de folios correspondiente al expediente solicitado se relaciona a continuación:

EXPEDIENTE	# FOLIOS
RAP-08001	48 103
QLV-08191	39 111
RIT-16201	48 117

Se aclara que para la entrega del archivo deberá allegar memoria USB (en caso de no optar por la grabación en CD o DVD) y el soporte del pago del valor de las copias ante las instalaciones el Grupo de Información y Atención al Minero ubicado en la siguiente dirección Avenida calle 26 N° 59-51 Local 107 de Bogotá D.C., o podrá remitir dicho soporte al correo notificacionesgiam@anm.gov.co.

De esta manera se da respuesta, no sin antes recordar que trabajamos para los usuarios y estamos dispuestos a atender cada una de sus solicitudes, pues nuestro fin primordial es optimizar nuestro servicio.

Atentamente,

Aydee Peña Gutierrez
GESTOR GRUPO DE INFORMACIÓN Y ATENCIÓN AL MINERO

Anexos: "0"

Elaboró: Miller Rincon técnico asistencial

Revisó: Aydee Peña Gutiérrez.

Fecha de elaboración: 03/12/2018

Numero de radicación que responde: 20185500659832, 20185500659842, 20185500659792

Tipo de respuesta: "total"

Archivado en: RESPUESTAS GIAM



**VICEPRESIDENCIA DE CONTRATACION Y TITULACION
GRUPO DE CONTRATACIÓN MINERA
EVALUACIÓN TÉCNICA DE PROPUESTA DE CONTRATO DE CONCESIÓN MINERA
CATASTRO MINERO COLOMBIANO**

20 de noviembre de 2018

SOLICITUD: **QLV-08191**

CUADRO DE SUPERPOSICIONES

CAPA	EXPEDIENTE	MINERALES	%	¿PROCEDE RECORTE?
ZONAS DE RESTRICCIÓN	ZUP PROYECTO DE INICIATIVA PRIVADA CAMBAO-MANIZALES	ZONA DE UTILIDAD PUBLICA - PROYECTO DE INICIATIVA PRIVADA CAMBAO- MANIZALES - RESOLUCION ANI 1457 DE 19 DE AGOSTO DE 2015 - INCORPORADO 15/09/2015	0.001%	Si, el proponente el 11/07/2018 mediante radicado 20189020323272 solicita que se le recorte dicha superposición
ZONAS DE RESTRICCIÓN		INFORMATIVO - ZONAS MICROFOCALIZADAS RESTITUCION DE TIERRAS - UNIDAD DE RESTITUCION DE TIERRAS - ACTUALIZACION 05/04/2016 - INCORPORADO 15/04/2016	100%	No se realiza recorte con dichas zonas, dado su carácter informativo, sin embargo, el solicitante deberá estar atento al pronunciamiento de la autoridad competente.

SOLICITANTES
DESCRIPCIÓN DEL P.A.
PLANCHA IGAC DEL P.A.
MUNICIPIOS
AREA TOTAL
NUMERO DE ZONAS
NUMERO DE EXCLUSIONES

ACTIVOS MINEROS DE COLOMBIA S.A.S.
Primer punto del polígono
207
LÍBANO - TOLIMA, ARMERO (Guayabal) - TOLIMA, FALAN - TOLIMA
1.246,4115 Hectáreas
3
0

ZONA DE ALINDERACIÓN No. 1 - ÁREA: 753,28066 HECTÁREAS

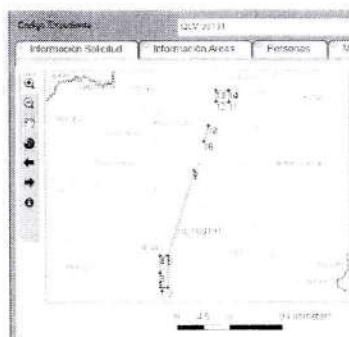
PUNTO	NORTE	ESTE	RUMBO	DISTANCIA
PA - 1	1061200.0	902505.0	S 13° 18' 12.76" W	35656.87 Mts
1 - 2	1026500.0	894300.0	N 90° 0' 0.0" W	1356.0 Mts
2 - 3	1026500.0	892944.0	N 0° 0' 0.0" E	880.0 Mts
3 - 4	1027380.0	892944.0	N 0° 0' 0.0" E	1620.0 Mts
4 - 5	1029000.0	892944.0	N 0° 0' 0.0" E	3000.0 Mts
5 - 6	1032000.0	892944.0	N 90° 0' 0.0" E	1351.0 Mts
6 - 7	1032000.0	894295.0	N 16° 54' 47.36" E	15636.32 Mts
7 - 8	1046960.0	898843.9	N 90° 0' 0.0" E	5.0 Mts
8 - 9	1046960.0	898848.9	S 16° 54' 47.36" W	15636.32 Mts
9 - 1	1032000.0	894300.0	S 0° 0' 0.0" E	5500.0 Mts

ZONA DE ALINDERACIÓN No. 2 - ÁREA: 491,69221 HECTÁREAS

PUNTO	NORTE	ESTE	RUMBO	DISTANCIA
PA - 1	1061200.0	902505.0	N 90° 0' 0.0" E	2295.0 Mts
1 - 2	1061200.0	904800.0	S 0° 0' 0.0" E	2192.81 Mts
2 - 3	1059007.2	904800.0	N 87° 29' 12.53" W	2297.21 Mts
3 - 4	1059107.9	902505.0	N 0° 0' 0.0" E	2092.08 Mts
4 - 1	1061200.0	902505.0	N 90° 0' 0.0" E	2295.0 Mts

ZONA DE ALINDERACIÓN No. 3 - ÁREA: 1,43867 HECTÁREAS

PUNTO	NORTE	ESTE	RUMBO	DISTANCIA
PA - 1	1061200.0	902505.0	S 12° 56' 44.07" W	9319.17 Mts
1 - 2	1052117.7	900417.3	S 89° 55' 52.58" W	5.0 Mts
2 - 3	1052117.7	900412.3	N 16° 54' 47.39" E	3007.39 Mts
3 - 4	1054995.0	901287.2	N 90° 0' 0.0" E	5.0 Mts
4 - 1	1054995.0	901292.2	S 16° 54' 47.37" W	3007.39 Mts



CONCEPTO:

El 31 de diciembre de 2015 fue radicada en la página WEB de la AGENCIA NACIONAL DE MINERÍA la propuesta de contrato de concesión a la cual le correspondió el expediente **QLV-08191**. Con relación a esta propuesta, el Grupo de Contratación Minera manifiesta lo siguiente:

- El 04 de diciembre de 2017 se realiza evaluación técnica, folios 90-93
- El 29 de mayo de 2018, el Grupo de Contratación Minera emite AUTO GCM 000877, por medio del cual se efectúa requerimiento, notificado por estado jurídico 076 del 08/junio/2018, folio 102-110
- El 11/07/2018 allegan aceptación de dos áreas y allegan Formatos A, (digital-SGD)

La presente evaluación técnica se realiza con el fin único de evaluar los formatos A allegado el 11/07/2018 mediante radicado 20189020323272, (digital-SGD)

En atención a la aceptación de dos áreas (área 1 y área 2) y no aceptación de la zona 3, se ingresó al sistema grafico de la **Agencia Nacional de Minería** y se dejó únicamente la alinderación de las áreas aceptadas, y se procedió a borrar del sistema el área no viable (Área 3) y luego se eliminaron las superposiciones descritas en el cuadro de superposiciones:

1. Características del área

De oficio se eliminaron las superposiciones descritas en el cuadro de superposiciones, determinándose un área de **1.244,9585 hectáreas**, distribuidas en **(3) zonas**, teniéndose que la zona 3 se considera que **NO ES VIABLE** para desarrollar un proyecto minero debido a su geometría y pequeña área. Después del recorte se tiene:

CUADRO DE SUPERPOSICIONES

CAPA	MINERALES	%	¿PROCEDE RECORTE?
ZONAS DE RESTRICCIÓN	INFORMATIVO - ZONAS MICROFOCALIZADAS RESTITUCION DE TIERRAS - UNIDAD DE RESTITUCION DE TIERRAS - ACTUALIZACION 05/04/2016 - INCORPORADO 15/04/2016	100%	No se realiza recorte con dichas zonas, dado su carácter informativo, sin embargo, el solicitante deberá estar atento al pronunciamiento de la autoridad competente.



SOLICITANTES
DESCRIPCIÓN DEL P.A.
PLANCHA IGAC DEL P.A.
MUNICIPIOS
AREA TOTAL

ACTIVOS MINEROS DE COLOMBIA S.A.S.
Primer punto del polígono, Primer punto del polígono, Primer punto del polígono
207
LIBANO - TOLIMA, ARMERO (Guayabal) - TOLIMA, FALAN - TOLIMA
1.244,9585 Hectáreas

ZONA DE ALINDERACIÓN No. 1 - ÁREA: 748,3876 HECTÁREAS

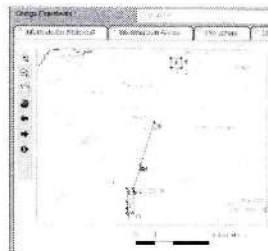
PUNTO	NORTE	ESTE	RUMBO	DISTANCIA
PA - 1	1061200,0000	902505,0000	S 13° 18' 12.76" W	35656.87 Mts
1 - 2	1026500,0000	894300,0000	N 90° 0' 0.0" W	1356.0 Mts
2 - 3	1026500,0000	892943,9990	N 0° 0' 0.0" E	880.0 Mts
3 - 4	1027379,9990	892943,9990	N 0° 0' 0.0" E	1620.0 Mts
4 - 5	1029000,0000	892943,9990	N 0° 0' 0.0" E	3000.0 Mts
5 - 6	1032000,0000	892943,9990	N 90° 0' 0.0" E	1351.0 Mts
6 - 7	1032000,0000	894295,0000	N 16° 54' 47.36" E	5408.76 Mts
7 - 8	1037174,8180	895868,5280	S 68° 17' 14.98" E	1.32 Mts
8 - 9	1037174,3310	895869,7510	S 64° 51' 6.82" E	3.51 Mts
9 - 10	1037172,8400	895872,9270	S 16° 54' 47.38" W	5406.7 Mts
10 - 1	1032000,0000	894300,0000	S 0° 0' 0.0" E	5500.0 Mts

ZONA DE ALINDERACIÓN No. 2 - ÁREA: 491,6922 HECTÁREAS

PUNTO	NORTE	ESTE	RUMBO	DISTANCIA
PA - 1	1061200,0000	902505,0000	N 90° 0' 0.0" E	2295.0 Mts
1 - 2	1061200,0000	904800,0000	S 0° 0' 0.0" E	2192.81 Mts
2 - 3	1059007,1850	904800,0000	N 87° 29' 12.53" W	2297.21 Mts
3 - 4	1059107,9160	902505,0000	N 0° 0' 0.0" E	2092.08 Mts
4 - 1	1061200,0000	902505,0000	N 90° 0' 0.0" E	2295.0 Mts

ZONA DE ALINDERACIÓN No. 3 - ÁREA: 4,87874 HECTÁREAS

PUNTO	NORTE	ESTE	RUMBO	DISTANCIA
PA - 1	1061200.0	902505.0	S 14° 23' 57.84" W	14701.85 Mts
1 - 2	1046960.0	898848.9	S 16° 54' 47.36" W	10199.32 Mts
2 - 3	1037201.8	895881.7	N 66° 39' 21.56" W	0.52 Mts
3 - 4	1037202.0	895881.3	N 68° 17' 25.66" W	4.28 Mts
4 - 5	1037203.6	895877.3	N 16° 54' 47.36" E	10197.45 Mts
5 - 1	1046960.0	898843.9	N 90° 0' 0.0" E	5.0 Mts



2. Valoración técnica

ÍTEM	OBSERVACION	PROCEDIMIENTO
2.1 Mineral de interés	ASFALTO NATURAL O ASFALTITAS, MINERALES DE METALES PRECIOSOS Y SUS CONCENTRADOS.	Requisito cumplido
2.2 Plano	El plano allegado representa el área ingresada por el proponente al momento de la radicación de la propuesta y cumple con la resolución 40600 del 27 de mayo de 2015.	Requisito cumplido
2.2.1 Firma plano	Firmado, cumple con el art. 270 ley 685 de 2001, modificado por la Ley 926 de 2004. GERMAN CALLE- INGENIERO GEOLOGO - 05223-199341 que verificado en el COPNIA se encuentra activo.	Requisito cumplido
2.3 Autoridad ambiental	CORTOLIMA	El proponente debe realizar las consultas requeridas según la normatividad ambiental vigente
2.4 Exploración en Cauce	No	No aplica
2.5 Exploración en Cauce y ribera	No	No aplica
2.6 Formato A	Los formatos A allegados el 11/07/2018, (digital (SGD), no se evalúa dado que fueron entregados de forma extemporánea.	Análisis jurídico
2.6.1 Firma Formato A	Firmado, cumple con el art. 270 ley 685 de 2001 Germán Calle, ingeniero geólogo con t.p. 05223199341 Ant. que verificado en el Copnia se encuentra activo.	Requisito cumplido
2.7 Póliza de garantía	No se calcula porque el Formato A no fue evaluado	

CONCLUSIÓN:

Una vez realizada la evaluación técnica, dentro del trámite de la propuesta **QLV-08191** con un área de **1.244,9585 hectáreas** distribuidas en **(3) zonas**, ubicadas en los municipios de LÍBANO y FALAN – TOLIMA, se observa lo siguiente:

-El formato A no fue evaluado por las razones expuestas en el numeral 2.6 de la presente evaluación técnica.

Una vez realizada la evaluación técnica la presente solicitud se remite a evaluación jurídica para su correspondiente estudio.

Finalmente, la presente evaluación técnica producirá los resultados mencionados, una vez sea debidamente acogida por el área jurídica, mediante acto administrativo.

Elaboró el profesional del Grupo de Contratación Minera:

Jaime Niño
Ingeniero de Minas y Metalurgia

*De Pared
20-07-18*

DEQ
(6-1)

Johnny

 **MINERÍA**
Radicado 20189020295732 Fecha 02/21/2018 11:30 AM
Folios 1 Anexos 0 Expediente Minero QLV-08191
Asunto ACTUALIZACION DIRECCION PARA NOTIFICACION
Destino 902 - Punto de Atención Regional Medellín
Cantidad Desc.

Medellín, febrero 14 de 2018

Señores
AGENCIA NACIONAL DE MINERÍA
Medellín

Asunto: Actualización dirección de notificación.
Referencia: Propuesta de Contrato de Concesión Minera: No. QLV-08191

En calidad de apoderada de la sociedad ACTIVOS MINEROS DE COLOMBIA SAS, me permito informar la nueva dirección de notificación de las actuaciones que a partir de la fecha se surtan dentro del procedimiento administrativo de la Propuesta de Contrato de Concesión Minera No. QLV-08191:

Calle 33A No. 70A - 123 Condominio Torrealba de la ciudad de Medellín,
celular 3122572073, correo electrónico: lprodriguez@gmail.com


Por lo anterior, respetuosamente solicito se actualice en el expediente de la referencia, la dirección de notificación del suscrito apoderado.

Cordialmente,


Lina Patricia Rodriguez A.
T.P. 89.801 del C.S.J.


21 FEB 2018

Medellín, febrero 14 de 2018



Señores
AGENCIA NACIONAL DE MINERÍA
Medellín

Asunto: Actualización dirección de notificación.

Referencia: Propuesta de Contrato de Concesión Minera: No. QLV-08191


En calidad de apoderada de la sociedad ACTIVOS MINEROS DE COLOMBIA SAS, me permito informar la nueva dirección de notificación de las actuaciones que a partir de la fecha se surtan dentro del procedimiento administrativo de la Propuesta de Contrato de Concesión Minera No. QLV-08191:

Calle 33A No. 70A - 123 Condominio Torrealba de la ciudad de Medellín,
celular 3122572073, correo electrónico: lprodriguez@gmail.com

Por lo anterior, respetuosamente solicito se actualice en el expediente de la referencia, la dirección de notificación del suscrito apoderado.

Cordialmente,


Lina Patricia Rodríguez A.
T.P. 89.801 del C.S.J.





CATASTRO MINERO COLOMBIANO

República de Colombia

Catastro Minero

Código Expediente: QLV-08191

11/07/2018 2.37 PM

Lugar de Recepción:

PAR CENTRO

Número de Radicado:

2018-58-6611

Documento Radicado:

COMUNICACIONES DEL TITULAR A LA AUTORIDAD MINERA

Descripción del documento:

SOLICITUD RECORTE CON ZONA DE UTILIDAD PUBLICA, ACEPTACION AREA Y FORMATO A



CATASTRO MINERO COLOMBIANO

República de Colombia

Copia Minero

Catastro Minero

Código Expediente: QLV-08191

11/07/2018 2.37 PM

Lugar de Recepción:

PAR CENTRO

Número de Radicado:

2018-58-6611

Documento Radicado:

COMUNICACIONES DEL TITULAR A LA AUTORIDAD MINERA

Descripción del documento:

SOLICITUD RECORTE CON ZONA DE UTILIDAD PUBLICA, ACEPTACION AREA Y FORMATO A




Radicado 20189020323282 Fecha 07/11/2018 02:38 PM
Folios 5 Anexos 1 Expediente Minero QLV-08181
Asunto SOLICITUD RECORTE CON ZONA DE UTILIDAD PUBLICA
Destino 210 - Grupo de Contratación Minera
Cantidad 1.0 Desc. PLANO

OS: 05
VOS: 01

Medellín, julio 09 de 2018

Doctor
OMAR RICARDO MALAGON ROPERO
Coordinador Grupo de Contratación Minera
AGENCIA NACIONAL DE MINERIA
Bogotá




Asunto: Solicitud recorte con Zona de Utilidad Pública; Aceptación Áreas y Presentación Programa Mínimo Exploratorio – Formato A para las Zonas (2) y (3).
Propuesta de Contrato de Concesión Minera: No. QLV-08191.

En calidad de apoderada general de la sociedad ACTIVOS MINEROS DE COLOMBIA SAS, titular de la Propuesta de Contrato de Concesión Minera No. QLV-08191 para la exploración y explotación de un yacimiento de ASFALTO NATURAL O ASFALTITAS, MINERALES DE METALES PRECIOSOS Y SUS CONCENTRADOS, ubicado en los municipios de Líbano, Armero (Guayabal) y Falán - Departamento de Tolima, en cumplimiento a lo requerido por auto GCM No. 000877 notificado por estado jurídico No. 76 del 08 de junio de 2018, y conforme evaluación técnica del 04 de diciembre de 2017, me permito:

1. Solicitar el recorte con la "ZONA DE UTILIDAD PUBLICA - PROYECTO DE INICIATIVA PRIVADA CAMBAO – MANIZALES – RESOLUCION NI 1457 DEL 19 DE AGOSTO DE 2015 – INCORPORADO 15/09/2015.
2. Aceptar como área susceptible de contratar para las Zonas (2) y (3) las siguientes:
 - 2.1. Para la Zona (2), un área de (745.8000) hectáreas, esta área es inferior a la resultante en la evaluación técnica, contenida en (753.28066) hectáreas.
 - 2.2. Para la Zona (3), un área de (491.6922) hectáreas.
3. Presentar como anexos para cada una de las Zonas aceptadas (2) y (3), los siguientes documentos:
 - o Programa Mínimo Exploratorio contenido en el Formato A en los términos de la Resolución 143 del 29 de marzo de 2017 de la Agencia Nacional de Minería.

- o Plano topográfico de acuerdo a las disposiciones en materia de elaboración de planos, y
- o Copia de la matrícula del profesional que elaboro el plano.

Cortésmente,



Lina Patricia Rodríguez A.

T.P. No. 89.801 del C.S.J.

Dirección de notificación: Calle 33A No. 70 A - 123 Condominio Torrealba.
Medellín, celular 3122572073, correo electrónico: lprodriguez@gmail.com

FORMATO A. ESTIMATIVO DE INVERSIÓN PROPUESTA DE CONTRATO DE CONCESIÓN No. QLV-08191 - ZONA 3

MINERAL	MINERALES DE METALES PRECIOSOS Y SUS CONCENTRADOS - ASFALTO NATURAL O ASFALTITAS
ÁREA (HECTÁREAS)	491,6822

TIPO DE EXPLORACIÓN	INDIQUE SI O NO (1)
1. EN CORRIENTES DE AGUA	
2. EN OTROS TERRENOS	SI

EN CASO DE SELECCIONAR LA OPCIÓN No. 1 DILIGENCIE ESTE CUADRO	INDIQUE SI O NO, (ÚNICA OPCIÓN)	LONGITUD DEL TRAMO MAS LARGO DE LA CORRIENTE DE AGUA A INTERVENIR
1.1 CAUCE		L(km)= (Max. 2 km)
1.2 CAUCE Y RIBERA		L(km)= 0 (Max. 5 km)

	Fase (2)	Actividad (3)	Aplica (4a)	No Aplica (4b)	Año de Ejecución de las Actividades (5)	Año de entrega de Información a la autoridad Minera (6)	IDONEIDAD LABORAL (Marque con una X el profesional a utilizar)							Total Actividad	
							Ingeniero de Minas, Ingeniero Geólogo o Geólogo	Geotécnica	Hidrogeólogo	Hidrólogo	Profesional GIS (SIG)	Topógrafo	Trabajador social o Comunicador Sociólogo	(SMLVD COP \$) (7) (11)	
														SMLVD	\$
1. Actividades exploratorias	I	Revisión Bibliográfica	X		1	2	X							60.0	\$ 1,578,108
		Contacto con la comunidad y enfoque social	X		1-2-3	2-3	X						X	160.0	\$ 4,208,290
		Base Topográfica del área	X		1	2	X					X		407.0	\$ 10,704,836
		Cartografía Geológica	X		1-2	2-3	X							1287.0	\$ 34,113,453
		Excavación de Trincheras y Apiques	X		1-2	2-3	X							420.0	\$ 11,046,762
		Geoquímica y otros análisis	X		1-2-3	2-3	X							600.0	\$ 15,781,088
		Geofísica	X		3	3	X							510.0	\$ 13,413,925
		Estudio de Dinámica Fluvial del Cauce		X										0.0	\$ -
	II	Características hidrológicas y sedimentológicas del cauce		X										0.0	\$ -
		Pozos y galerías exploratorias		X										0.0	\$ -
		Perforaciones profundas	X		3	3	X							14553.0	\$ 382,779,299
		Muestreo y análisis de calidad	X		3	3	X							110.0	\$ 2,893,208
		Estudio geotécnico	X		3	3		X						360.0	\$ 9,488,863
		Estudio hidrológico	X		3	3				X				255.0	\$ 6,706,963
		Estudio hidrogeológico	X		3	3			X					255.0	\$ 6,706,963
	III	Evaluación y modelo geológico	X		3	3	X							312.0	\$ 8,286,168

Firma de quien Avala la Información
Nombre: Germán Mauricio Calle Rojas
Profesión: Ingeniero Geólogo
Matrícula N°: 05223199341ANT

	Actividad	Aplica (4a)	No Aplica (4b)	IDONEIDAD LABORAL (Marque con una X el profesional a utilizar)										Total Actividad	
				Ing. de Minas, Ing. Geólogo, Ing. civil o Ing. ambiental	Arqueólogo	Geotécnico	Hidrogeólogo	Hidrólogo	Ingeniero Ambiental	Ingeniero civil	Ingeniero Forestal, Ecólogo o Biólogo	Profesional OIS	Trabajador social o Comunicador o Antropólogo	(SMLVD COP \$) (7) (11)	
														SMLVD	COP \$
2. Aspectos Ambientales Etapa de Exploración	Selección óptima de Sitios de Campamentos y Helipuertos	X		X					X	X	X	X		100.0	2,630,181
	Manejo de Aguas Lluvias	X		X				X	X	X				10.0	263,018
	Manejo de Aguas Residuales Domésticas	X		X					X	X				130.0	3,419,236
	Manejo de Cuerpos de Agua	X		X					X	X				50.0	1,315,091
	Manejo de Material Particulado y Gases	X		X					X	X				30.0	789,054
	Manejo del Ruido	X		X					X	X				110.0	2,893,290
	Manejo de Combustibles	X		X					X	X				210.0	5,523,381
	Manejo de Taludes	X		X		X				X				150.0	3,945,272
	Manejo de Acechos	X		X					X	X				98.0	2,577,578
	Manejo de Residuos Sólidos	X		X					X	X				50.0	1,315,091
	Adecuación y Recuperación de Sitios de Uso Temporal	X							X		X			200.0	5,260,363
	Manejo de Fauna y Flora	X							X		X			297.0	7,811,639
	Plan de Gestión Social	X											X	200.0	5,260,363
	Capacitación de Personal	X		X									X	50.0	1,315,091
	Contratación de Mano de Obra no Calificada	X		X									X	25.0	657,545
	Rescate Arqueológico	X			X									200.0	5,260,363
	Manejo de Hundimientos	X		X		X				X				100.0	2,630,181

TOTAL INVERSIÓN POR AÑO:	INVERSIÓN						TOTAL INVERSIÓN PERÍODO EXPLORATORIO (SMLVD COP \$)	
	AÑO 1 (SMLVD COP \$)		AÑO 2 (SMLVD COP \$)		AÑO 3 (SMLVD COP \$)		SMLVD	COP \$
	SMLVD	COP \$	SMLVD	COP \$	SMLVD	COP \$		
1. Actividades exploratorias	1578.8	41,526,181	1111.8	29,243,234	16608.3	436,829,294	19299.0	507,598,708
2. Aspectos Ambientales Etapa de Exploración (8)	254.0	6,680,661	354.0	9,310,842	1402.0	36,875,143	2010.0	52,866,646
TOTALES	1832.8	48,206,841	1465.8	38,554,076	18010.3	473,704,437	21309.0	560,465,355

Firma de quien Avala la Información

Nombre:

Germán Mauricio Calle Rojas

Profesión:

Ingeniero Geólogo

Matrícula N°:

05223199341ANT

REPÚBLICA DE COLOMBIA
CONSEJO PROFESIONAL NACIONAL DE INGENIERIA
COPNIA

	MATRÍCULA PROFESIONAL No.
	052313934 ANT
	INGENIERO GEOLOGO
	DE FECHA 17/02/2011
	GERMAN MAURICIO
	CALLE ROJAS
C.C. 71698545	
UNIVERSIDAD NACIONAL DE	
COLOMBIA	
	
PRESIDENTE DEL CONSEJO	

Este es un documento público expedido en virtud de la Ley 842 de 2003, que autoriza a su titular para ejercer como Ingeniero en todo el Territorio Nacional.

En caso de extravío debe ser remitida al COPNIA

Calle 78 No. 9 - 57 Oficina 1301 Tel. 3220102 Bogotá D.C.



CATASTRO MINERO COLOMBIANO

República de Colombia

Catastro Minero

Código Expediente: QLV-08191

11/07/2018 2:34 PM

Lugar de Recepción:

PAR CENTRO

Número de Radicado:

2018-58-6610

Documento Radicado:

COMUNICACIONES DEL TITULAR A LA AUTORIDAD MINERA

Descripción del documento:

SOLICITUD RECORTE CON ZONA DE UTILIDAD PUBLICA, ACEPTACION AREA Y FORMATO A



CATASTRO MINERO COLOMBIANO

República de Colombia

Copia Minero

Catastro Minero

Código Expediente: QLV-08191

11/07/2018 2:34 PM

Lugar de Recepción:

PAR CENTRO

Número de Radicado:

2018-58-6610

Documento Radicado:

COMUNICACIONES DEL TITULAR A LA AUTORIDAD MINERA

Descripción del documento:

SOLICITUD RECORTE CON ZONA DE UTILIDAD PUBLICA, ACEPTACION AREA Y FORMATO A




Radicado 20189020323272 Fecha 07/11/2018 02:35 PM
Folios 5 Anexos 1 Expediente Minero QLV-08191
Asunto SOLICITUD RECORTE CON ZONA DE UTILIDAD PUBLICA
Destino 210 - Grupo de Contratación Minera
Cantidad 1.0 Desc. PLANO

Folios: 05
Planos: 02

Medellín, julio 09 de 2018

Doctor
OMAR RICARDO MALAGON ROPERO
Coordinador Grupo de Contratación Minera
AGENCIA NACIONAL DE MINERIA
Bogotá




Asunto: Solicitud recorte con Zona de Utilidad Pública; Aceptación Áreas y
Presentación Programa Mínimo Exploratorio – Formato A para las Zonas (2) y (3).
Propuesta de Contrato de Concesión Minera: No. QLV-08191.

En calidad de apoderada general de la sociedad **ACTIVOS MINEROS DE COLOMBIA SAS**, titular de la Propuesta de Contrato de Concesión Minera No. QLV-08191 para la exploración y explotación de un yacimiento de **ASFALTO NATURAL O ASFALTITAS, MINERALES DE METALES PRECIOSOS Y SUS CONCENTRADOS**, ubicado en los municipios de Líbano, Armero (Guayabal) y Falán - Departamento de Tolima, en cumplimiento a lo requerido por auto GCM No. 000877 notificado por estado jurídico No. 76 del 08 de junio de 2018, y conforme evaluación técnica del 04 de diciembre de 2017, me permito:

1. Solicitar el recorte con la "ZONA DE UTILIDAD PUBLICA - PROYECTO DE INICIATIVA PRIVADA CAMBAO – MANIZALES – RESOLUCION NI 1457 DEL 19 DE AGOSTO DE 2015 – INCORPORADO 15/09/2015.
2. Aceptar como área susceptible de contratar para las Zonas (2) y (3) las siguientes:
 - 2.1. Para la Zona (2), un área de (745.8000) hectáreas, esta área es inferior a la resultante en la evaluación técnica, contenida en (753.28066) hectáreas.
 - 2.2. Para la Zona (3), un área de (491.6922) hectáreas.
3. Presentar como anexos para cada una de las Zonas aceptadas (2) y (3), los siguientes documentos:
 - o Programa Mínimo Exploratorio contenido en el Formato A en los términos de la Resolución 143 del 29 de marzo de 2017 de la Agencia Nacional de Minería.

- o Copia de la matrícula del profesional que elaboró el plano.
- o Plano fotográfico de acuerdo a las disposiciones en materia de elaboración de planos y
- o Plano fotográfico de acuerdo a las disposiciones en materia de

Atentamente,



Lina Patricia Rodríguez A.

Tel. No. 85.801 ext. 211

Dirección de notificación: Calle 33A No. 70 A - 133 Condominio Torreón.
Medellín, Colombia. 22512013, correo electrónico: jrodriguez@gnail.com

FORMATO A. ESTIMATIVO DE INVERSIÓN PROPUESTA DE CONTRATO DE CONCESIÓN No. QLV-08191 - ZONA 2

MINERAL	MINERALES DE METALES PRECIOSOS Y SUS CONCENTRADOS - ASFALTO NATURAL O ASFALTITAS
AREA (HECTÁREAS)	745.8000

TIPO DE EXPLORACIÓN	INDIQUE SI O NO (1)
1. EN CORRIENTES DE AGUA	
2. EN OTROS TERRENOS	SI

EN CASO DE SELECCIONAR LA OPCION No. 1 DILIGENCIE ESTE CUADRO	INDIQUE SI O NO, [UNICA OPCION]	LONGITUD DEL TRAMO MAS LARGO DE LA CORRIENTE DE AGUA A INTERVENIR
1.1 CAUCE		L (km)= (Max. 2 km)
1.2 CAUCE Y RIBERA		L (km)= 0 (Max. 5 km)

	Fase (2)	Actividad (3)	Aplica (4a)	No Aplica (4b)	Año de Ejecución de las Actividades (5)	Año de entrega de información a la autoridad Minera (6)	IDONEIDAD LABORAL (Marque con una X el profesional a utilizar)							Total Actividad	
							Ingeniero de Minas, Ingeniero Geólogo o Geólogo	Geocristalista	Hidrogeólogo	Hidrólogo	Profesional GIS (SIG)	Topógrafo	Trabajador social o Comunicador o Sociólogo	[SMLVD COP \$] (7) (11)	
														SMLVD	\$
1. Actividades exploratorias	I	Revisión Bibliográfica	X		1	2	X							68.0	\$ 1,578,100
		Contacto con la comunidad y enfoque social	X		1-2-3	2-3	X						X	160.0	\$ 4,288,280
		Base Topográfica del área	X		1	2	X					X		580.0	\$ 14,728,016
		Cartografía Geológica	X		1-2	2-3	X							1786.0	\$ 48,188,885
		Excavación de Trincheras y Apiques	X		1-2	2-3	X							420.0	\$ 11,046,762
		Geoquímica y otros análisis	X		1-2-3	2-3	X							920.0	\$ 24,187,889
		Geofísica	X		3	3	X							510.0	\$ 13,493,825
		Estudio de Dinámica Fluvial del Cauce		X										0.0	\$ -
		Características hidrológicas y sedimentológicas del cauce		X										0.0	\$ -
	II	Pozos y galerías exploratorias		X										0.0	\$ -
		Perforaciones profundas	X		3	3	X							22050.0	\$ 570,954,989
		Muestreo y análisis de calidad	X		3	3	X							160.0	\$ 4,288,280
		Estudio geotécnico	X		3	3		X						360.0	\$ 9,468,653
		Estudio hidrológico	X		3	3				X				255.0	\$ 6,708,883
		Estudio hidrogeológico	X		3	3			X					255.0	\$ 6,708,883
	III	Evaluación y modelo geológico	X		3	3	X							474.0	\$ 12,467,980

Firma de quien Avala la Información
Nombre: Germán Mauricio Calle Rojas
Profesión: Ingeniero Geólogo
Matrícula N°: 05223199341ANT

THE
JOURNAL
OF
THE
ROYAL
ANTHROPOLOGICAL
INSTITUTE
OF GREAT
BRITAIN
AND IRELAND
VOLUME
LXXV
PART I
1905
PUBLISHED BY THE
INSTITUTE
21, BEDFORD SQUARE, LONDON, W.C.1
PRINTED BY
HARRISON AND SONS, ST. MARTIN'S LANE, LONDON, W.C.2

Actividad	Aplica (4a)	No Aplica (4b)	IDONEIDAD LABORAL (Marque con una X el profesional a utilizar)										Total Actividad	
			Ing. de Minas, Ing. Geólogo, Geólogo, Ing. civil o Ing. ambiental	Arquólogo	Geofísico	Hidrogeólogo	Hidrólogo	Ingeniero Ambiental	Ingeniero civil	Ingeniero forestal, Ecólogo o Biólogo	Profesional GIS	Trabajador social o Comunicador o Antropólogo	(SMLVD COP \$) (7) (11)	
													SMLVD	COP \$
Selección óptima de Sitios de Campamentos y Helipuertos	X		X					X	X	X	X		100.0	2,630,181
Manejo de Aguas Lluvias	X		X				X	X	X				10.0	263,018
Manejo de Aguas Residuales Domésticas	X		X					X	X				130.0	3,418,236
Manejo de Cuerpos de Agua	X		X					X	X				75.0	1,972,636
Manejo de Material Particulado y Gases	X		X					X	X				45.0	1,183,582
Manejo del Ruido	X		X					X	X				110.0	2,893,200
Manejo de Combustibles	X		X					X	X				210.0	5,523,381
Manejo de Terfudes	X		X		X				X				163.0	4,287,186
Manejo de Accesos	X		X					X	X				107.0	2,814,294
Manejo de Residuos Sólidos	X		X					X	X				75.0	1,972,636
Adecuación y Recuperación de Sitios de Uso Temporal	X							X		X			300.0	7,890,544
Manejo de Fauna y Flora	X							X		X			450.0	11,835,816
Plan de Gestión Social	X											X	200.0	5,280,363
Capacitación de Personal	X		X									X	50.0	1,315,091
Contratación de Mano de Obra no Certificada	X		X									X	25.0	657,545
Rescate Arqueológico	X			X									200.0	5,260,363
Manejo de Hundimientos	X		X		X				X				100.0	2,630,181

TOTAL INVERSIÓN POR AÑO:	INVERSIÓN						TOTAL INVERSIÓN PERÍODO EXPLORATORIO (SMLVD COP \$)	
	AÑO 1 (SMLVD COP \$)		AÑO 2 (SMLVD COP \$)		AÑO 3 (SMLVD COP \$)		SMLVD	COP \$
	SMLVD	COP \$	SMLVD	COP \$	SMLVD	COP \$		
1. Actividades exploratorias	2058.0	54,392,151	1448.0	38,085,027	24424.0	642,395,505	27940.0	734,872,683
2. Aspectos Ambientales Etapa de Exploración (8)	318.3	8,372,744	418.3	11,002,926	1613.3	42,433,593	2350.0	61,809,263
TOTALES	2386.3	62,764,895	1866.3	49,087,952	26037.3	684,829,098	30290.0	796,681,946

Firma de quien Avala la Información

Nombre:

Germán Mauricio Calle Rojas



Profesión:

Ingeniero Geólogo

Matrícula N°:

05223198341ANT


REPUBLICA DE COLOMBIA
CONSEJO PROFESIONAL NACIONAL DE INGENIERIA
COPNIA

	MATRÍCULA PROFESIONAL No.
	0522513934 CANT
	INGENIERO GEOLOGO
	DE FECHA 17/02/2011
	GERMAN MAURICIO
	CALLE ROJAS N. 11
	C.C. 716985-5
	UNIVERSIDAD NACIONAL DE
	COLOMBIA
	
	PRESIDENTE DEL CONSEJO

Este es un documento público expedido en virtud de la Ley 842 de 2003, que autoriza a su titular para ejercer como Ingeniero en todo el Territorio Nacional.

En caso de extravío debe ser remitida al COPNIA

Calle 78 No. 9 - 57 Oficina 1301 Tel. 3220102 Bogotá D.C.

 AGENCIA NACIONAL DE MINERÍA	ATENCION Y SERVICIOS A MINEROS Y A GRUPOS DE INTERES	CÓDIGO: MIS7-P-001-F-002
	SOLICITUD DE COPIAS	VERSIÓN: 2
		Página 1 de 2

SOLICITUD DE COPIAS

Código expediente:

QLV-08191



11/16/2018 02:53
 Radicado 20185500659842 Fecha PM
 Folios 1 Anexos 0 Expediente Minero QLV-08191
 Asunto SOLICITUD DE COPIAS
 Destino 212 - Grupo de Información y Atención al Minero
 Cantidad Desc.

Número de folios:

Todo el expediente

Nombre completo del solicitante:

Neider Rojas Beltrán

Cédula de Ciudadanía: 1018466269

de: Bogotá

Ciudad y dirección:

Bogotá, Carrera 15 No. 124-91 Oficina 602

Teléfonos: 2130577

Correo electrónico: neider.rojas@estudiosjuridicosanm.com

IMPORTANTE: El valor de la reproducción de documentos será de acuerdo con la Resolución expedida por la Entidad.

Bogotá, noviembre 2018



Doctora
MARÍA BEATRIZ VENCE ZABALETA
Gerente de Contratación y Titulación
Agencia Nacional de Minería
CIUDAD

Asunto: Solicitud oposición administrativa.
Referencia: Expediente QLV-08191.

Respetada Doctora,

En mi calidad de representante legal de la sociedad METALS CONSULTING S.A.S. identificada con el NIT 900897635-0, titular del expediente de la solicitud vigente de contrato de concesión SFE-08041, me dirijo respetuosamente ante ustedes para manifestar lo siguiente:

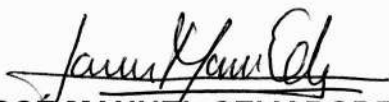
1. El 26 de junio de 2008, INGEOMINAS suscribió con la sociedad MINEROS S.A., contrato de concesión minera No. FAJ-092, para la explotación de minerales de oro y sus concentrados, en los municipios de Palocabildo y Falan departamento del Tolima, esta actuación se inscribió en el Catastro Minero el 03 de julio de 2008.
2. El 31 de diciembre de 2015, la empresa ACTIVOS MINEROS DE COLOMBIA S.A.S, presento solicitud de contrato de concesión minera, amparada bajo la placa No. QLV-08191, para la explotación de minerales de metales preciosos y sus concentrados, en los municipios de Falan, Armero y Líbano departamento del Tolima. Fecha en la cual el área de interés se encontraba ocupada por el polígono del título FAJ-092.
3. Por la terminación del título FAJ-092, la Gerencia de Catastro y Registro Minero procedió a realizar la desanotación del polígono el 09 de junio de 2017, dejando el área libre para contratar a partir del 10 de junio de 2017.
4. El 14 de junio de 2017, la sociedad METALS CONSULTING S.A.S., presento solicitud de contrato de concesión minera amparada bajo la placa SFE-08041, para la explotación de minerales de oro y sus concentrados, en los municipios de Palocabildo y Falan departamento del Tolima. Toda vez que en esa fecha el área del título FAJ-092 ya se encontraba libre para contratar.

5. El artículo 299¹ de la Ley 685 de 2001, faculta a quien tenga solicitudes sobre la misma área vigente para presentar la oposición administrativa.
6. De igual manera el artículo 300 de Ley 685 de 2001 dispuso: *"Exclusión de propuestas. La autoridad concedente, previa la verificación en el Registro Minero Nacional, ordenará, de oficio, modificar la propuesta si la superposición de que trata el artículo anterior fuere parcial. En este caso, el área del contrato quedará reducida al área libre, sea cual fuere su forma y extensión. Si la superposición fuere total, ordenará el archivo de la propuesta."*

Ya que al momento de la presentación, no tenía área libre para contratar, porque el título FAJ-092 aún estaba inscrito en el registro minero nacional, manifiesto mi oposición administrativa a la celebración del contrato de concesión minera **QLV-08191** y respetuosamente solicito a la Agencia Nacional de Minería para que proceda a dar aplicación a lo dispuesto por el artículo 300 de la Ley 685 de 2001 archivando la solicitud de la referencia.

Agradezco la atención prestada y pronta respuesta,

Sin otro particular



JOSÉ MANUEL CELY RODRÍGUEZ

Representante legal METALS CONSULTING S.A.S.

Anexos: e-☒ : joscelt@yahoo.com
Dir : CRA. 14 # 93 - 40 OF. 202 .BTA .

- Copia de Cámara de Comercio de la sociedad METALS CONSULTING S.A.S., que me acredita como representante legal.
- Copia de Cédula de Ciudadanía.
- Copia del reporte de las anotaciones en el RMN de terminación de títulos expedido por la Gerencia de Catastro y Registro Minero, donde se deja constancia que el área del título FAJ-092 se liberó el 09 de julio de 2017.

¹ Artículo 299 Oposiciones administrativas. Durante el proceso gubernativo de minas, desde la presentación de la propuesta hasta el vencimiento del término señalado en el artículo 275 de este Código, únicamente se podrán oponer a la celebración del contrato de concesión, acompañando las pruebas que fundamenten su petición:

a) Quien tenga un título vigente sobre todo o parte del área solicitada, referente a los mismos minerales;
b) Quien tenga sobre la misma área una propuesta anterior, también vigente.



CAMARA DE COMERCIO DE BOGOTA

SEDE VIRTUAL

CODIGO VERIFICACION: A189802684E2EB

30 DE NOVIEMBRE DE 2018 HORA 13:18:14

AA18980268

PAGINA: 1 de 3

* * * * *

"EL PRIMER JUEVES HÁBIL DE DICIEMBRE DE ESTE AÑO SE ELEGIRÁ JUNTA DIRECTIVA DE LA CÁMARA DE COMERCIO DE BOGOTÁ.
LA INSCRIPCIÓN DE LISTAS DE CANDIDATOS DEBE HACERSE DURANTE LA SEGUNDA QUINCENA DEL MES DE OCTUBRE.

PARA INFORMACIÓN DETALLADA PODRÁ COMUNICARSE AL TELÉFONO 5941000 EXT. 2597 O DIRIGIRSE A LA SEDE PRINCIPAL, A LAS SEDES AUTORIZADAS PARA ESTE EFECTO, O A TRAVÉS DE LA PÁGINA WEB WWW.CCB.ORG.CO"

ESTE CERTIFICADO FUE GENERADO ELECTRÓNICAMENTE Y CUENTA CON UN CODIGO DE VERIFICACIÓN QUE LE PERMITE SER VALIDADO SOLO UNA VEZ, INGRESANDO A WWW.CCB.ORG.CO

RECUERDE QUE ESTE CERTIFICADO LO PUEDE ADQUIRIR DESDE SU CASA U OFICINA DE FORMA FÁCIL, RÁPIDA Y SEGURA EN WWW.CCB.ORG.CO

PARA SU SEGURIDAD DEBE VERIFICAR LA VALIDEZ Y AUTENTICIDAD DE ESTE CERTIFICADO SIN COSTO ALGUNO DE FORMA FÁCIL, RÁPIDA Y SEGURA EN WWW.CCB.ORG.CO/CERTIFICADOSELECTRONICOS/

CERTIFICADO DE EXISTENCIA Y REPRESENTACION LEGAL O INSCRIPCION DE DOCUMENTOS.

LA CAMARA DE COMERCIO DE BOGOTA, CON FUNDAMENTO EN LAS MATRICULAS E INSCRIPCIONES DEL REGISTRO MERCANTIL

CERTIFICA:

NOMBRE : MINERAL EXPLORATION & TARGETING CONSULTING SAS

SIGLA : METALS CONSULTING SAS

N.I.T. : 900897635-0 ADMINISTRACION : DIRECCION SECCIONAL DE IMPUESTOS DE BOGOTA

DOMICILIO : BOGOTA D.C.

CERTIFICA:

MATRICULA NO: 02623446 DEL 9 DE OCTUBRE DE 2015

CERTIFICA:

RENOVACION DE LA MATRICULA :25 DE MAYO DE 2018

ULTIMO AÑO RENOVADO : 2018

ACTIVO TOTAL : 30,432,061

TAMAÑO EMPRESA : MICROEMPRESA

CERTIFICA:

DIRECCION DE NOTIFICACION JUDICIAL : CR 14 NO. 93 40 OF 202

MUNICIPIO : BOGOTA D.C.

EMAIL DE NOTIFICACION JUDICIAL : joscelly@yahoo.com

DIRECCION COMERCIAL : CR 14 NO. 93 40 OF 202

MUNICIPIO : BOGOTA D.C.

EMAIL COMERCIAL : joscelly@yahoo.com

CERTIFICA:

CONSTITUCION: QUE POR DOCUMENTO PRIVADO NO. sin num DE ASAMBLEA DE ACCIONISTAS DEL 8 DE OCTUBRE DE 2015, INSCRITA EL 9 DE OCTUBRE DE 2015 BAJO EL NUMERO 02026611 DEL LIBRO IX, SE CONSTITUYO LA SOCIEDAD COMERCIAL DENOMINADA MINERAL EXPLORATION & TARGETING CONSULTING SAS.

CERTIFICA:

VIGENCIA: QUE EL TERMINO DE DURACION DE LA SOCIEDAD ES INDEFINIDO

CERTIFICA:

OBJETO SOCIAL: LA SOCIEDAD TENDRÁ COMO OBJETO LA EXPLORACIÓN, EXPLOTACIÓN, BENEFICIO, ENRIQUECIMIENTO, TRANSFORMACIÓN, TRANSPORTE Y COMERCIALIZACIÓN, EN MERCADOS NACIONALES Y EXTRANJEROS, DE TODO TIPO DE MINERALES Y SUS PRODUCTOS DERIVADOS. LA OBTENCIÓN DE TÍTULOS MINEROS Y EL EJERCICIO DE TODOS LOS DERECHOS Y OBLIGACIONES DERIVADOS DE LOS MISMOS, SU NEGOCIACIÓN Y DEMÁS ATRIBUCIONES ESTABLECIDAS EN LA LEY MINERA COLOMBIANA A FAVOR DE LOS BENEFICIARIOS DE DICHOS TÍTULOS Y DE QUIENES BENEFICIAN Y TRANSFORMAN MINERALES. LA SOCIEDAD PODRÁ DESARROLLAR PARA EL CUMPLIMIENTO DE SU OBJETO SOCIAL, LAS SIGUIENTES ACTIVIDADES: 1. TRAMITAR, OBTENER Y MANTENER TODO TIPO DE LICENCIAS, PERMISOS, AUTORIZACIONES Y CONCESIONES, NECESARIOS O CONVENIENTES, POR PARTE DE LAS AUTORIDADES COMPETENTES PARA LA OBTENCIÓN Y EL EJERCICIO DE DERECHOS MINEROS Ó DE LOS TÍTULOS MINEROS. 2. NEGOCIAR CON TERCEROS LA ADQUISICIÓN O LA VENTA DE DERECHOS MINEROS, MEDIANTE LA COMPRA O VENTA DE TÍTULOS MINEROS YA EXISTENTES O LA OPERACIÓN DE MINAS PROPIAS POR PARTE DE TERCEROS O DE MINAS DE TERCEROS POR PARTE DE LA SOCIEDAD. 3. SERVIR DE PROVEEDORA DE MATERIAS PRIMAS CUANDO SE REQUIERA ACTUAR ASÍ ANTE TERCEROS, SOCIOS O INTERESADOS EN LOS PROYECTOS, Ó CUALQUIER OTRA QUE REQUIERA MINERALES EN SU PROCESO PRODUCTIVO. 4. CELEBRAR TODA CLASE DE CONTRATOS DE SERVICIOS, DE SUMINISTRO Y NEGOCIACIONES CON PROVEEDORES Y COMERCIALIZADORES DE BIENES. 5. ADQUIRIR, ENAJENAR, GRAVAR, ADMINISTRAR, DAR O TOMAR EN ARRENDAMIENTO O A CUALQUIER TITULO, TODA CLASE DE EQUIPOS, MAQUINARIAS, REPUESTOS, HERRAMIENTAS E IMPLEMENTOS NECESARIOS PARA EL DESARROLLO DE PROYECTOS MINEROS. 6. TRAMITAR Y OBTENER TODO TIPO DE PERMISOS, LICENCIAS, AUTORIZACIONES Y CONCESIONES NECESARIAS O CONVENIENTES PARA LA OBTENCIÓN Y EL EJERCICIO DE DERECHOS RELACIONADOS CON LA CONSTRUCCIÓN Y OPERACIÓN DE TODO MEDIO DE TRANSPORTE O INFRAESTRUCTURA LOGÍSTICA REQUERIDA PARA EL BUEN DESARROLLO DEL OBJETO SOCIAL. 7. PARTICIPAR COMO SOCIO O MIEMBRO DE OTRAS SOCIEDADES, ASOCIACIONES, ENTIDADES SIN ÁNIMO DE LUCRO, UNIONES TEMPORALES O CONSORCIOS, QUE ADELANTEN ACTIVIDADES EMPRESARIALES SIMILARES O COMPLEMENTARIAS. 8. EXPLORAR Y EXPLOTAR PROYECTOS EN EL TERRITORIO NACIONAL Ó EXTRANJERO. 9. EXPLORAR, EXPLOTAR, TRANSFORMAR, TRANSPORTAR, COMERCIALIZAR Y DISTRIBUIR MINERALES, ELEMENTOS Y MATERIAS PRIMAS NECESARIAS PARA LA INDUSTRIA MINERA, 10. EXPLOTAR YACIMIENTOS MINERALES, TRANSFORMAR, TRANSPORTAR, COMERCIALIZAR Y DISTRIBUIR LAS MATERIAS PRIMAS NECESARIAS PARA LA PRODUCCIÓN DE MINERALES, E INSTALAR, MONTAR, Y EXPLOTAR PLANTAS PARA PRODUCIR Y COMERCIALIZAR MINERALES. 11. COMPRAR, VENDER, IMPORTAR Y EXPORTAR CUALQUIER CLASE DE ARTÍCULOS Y MERCADERÍAS RELACIONADOS CON LOS FINES INDICADOS EN LOS LITERALES 1) AL 10) ANTERIORES. 12. COMPRAR O ADQUIRIR EL DERECHO AL USO DE TODA CLASE DE CONCESIONES, PRIVILEGIOS Y PATENTES QUE SEAN CONVENIENTES PARA EL MEJOR DESARROLLO DE LOS FINES INDICADOS EN LOS NUMERALES 1) AL 10) ANTERIORES. 13. ADQUIRIR LA PROPIEDAD O CUALQUIERA CLASE DE DERECHOS SOBRE INMUEBLES, MAQUINARIAS Y OTROS BIENES MUEBLES, ENAJENAR AQUELLOS QUE POR CUALQUIER CAUSA DEJE DE NECESITAR O NO LE CONVENGAN Y HACER LAS CONSTRUCCIONES Y MONTAJES QUE SEAN NECESARIOS O CONVENIENTES PARA SUS OPERACIONES Y PARA EL



CAMARA DE COMERCIO DE BOGOTA

SEDE VIRTUAL

CODIGO VERIFICACION: A189802684E2EB

30 DE NOVIEMBRE DE 2018 HORA 13:18:14

AA18980268

PAGINA: 2 de 3

* * * * *

DESARROLLO DEL OBJETO SOCIAL DE LA SOCIEDAD. 14. ADQUIRIR BIENES DE CUALQUIER CLASE, RAÍCES O MUEBLES, PARA INVERTIR EN ELLOS SUS FONDOS DISPONIBLES DE RESERVA, PREVISIÓN U OTROS O ENAJENAR CUALQUIERA DE ESTOS BIENES QUE HUBIERE ADQUIRIDO. 15. CELEBRAR TODA CLASE DE CONTRATOS PARA OBTENER AYUDA TÉCNICA Y DE INGENIERÍA NECESARIA PARA SUS OPERACIONES Y PARA EL MEJOR DESARROLLO DEL OBJETO SOCIAL DE LA COMPAÑÍA 16. ESTABLECER DENTRO DEL PAÍS Y EL EXTRANJERO AGENCIAS, SUCURSALES Y FILIALES TÉCNICAS O COMERCIALES Y ACEPTAR REPRESENTACIONES NACIONALES O EXTRANJERAS. 17. SUSCRIBIR ACCIONES O INTERESARSE DE CUALQUIER OTRA FORMA DE EMPRESAS O NEGOCIOS QUE DEN POR RESULTADO ABRIRLE MERCADOS A LOS ARTÍCULOS QUE PRODUZCA O FACILITARLE SUS OPERACIONES. LA SOCIEDAD PODRÁ INCORPORAR A ELLA OTRA U OTRAS QUE PERSIGAN FINALIDADES IGUALES O SEMEJANTES. 18. TAMBIÉN PODRÁ LA SOCIEDAD OCUPARSE DE CUALQUIER OTRO NEGOCIO LÍCITO PARA LLEVAR A CABO, EN FORMA INDIVIDUAL O ASOCIADA, TODA CLASE DE ACTIVIDADES DE LA INDUSTRIA MINERA, ESPECIALMENTE LA EXPLORACIÓN, EXPLOTACIÓN, BENEFICIO, PRODUCCIÓN, TRANSPORTE, COMERCIALIZACIÓN Y DISTRIBUCIÓN DE SUSTANCIA MINERALES METÁLICAS O NO, ASÍ COMO LA COMPRA Y VENTA DE BIENES Y PRODUCTOS, IMPORTACIÓN, EXPORTACIÓN, PRESTACIÓN DE SERVICIOS, ALQUILER DE EQUIPOS Y MAQUINARIAS, APOYO LOGÍSTICO, ASESORÍA Y CONSULTORÍA, ABASTECIMIENTO DE INSUMOS Y SERVICIOS AFINES Y LAS DEMÁS ACTIVIDADES CONEXAS O COMPLEMENTARIAS, REQUERIDAS PARA EL CABAL DESARROLLO DE SUS FINES, SEAN ESTAS CONSIDERADAS MINERAS O NO, O EN AQUELLAS OTRAS QUE EXPRESAMENTE DECIDAN REALIZAR POR ACUERDO DE SU ASAMBLEA GENERAL DE ACCIONISTAS. 19. EN DESARROLLO DEL OBJETO SOCIAL, LA SOCIEDAD PODRÁ EMITIR Y COLOCAR BONOS Y OTROS VALORES, PREVIA AUTORIZACIÓN DE LAS AUTORIDADES COMPETENTES; TOMAR O DAR DINERO EN PRÉSTAMO, DAR EN GARANTÍA SUS BIENES MUEBLES O INMUEBLES CON LAS LIMITACIONES INDICADAS EN LOS PRESENTES ESTATUTOS, OTORGAR Y RECIBIR TODA CLASE DE TÍTULOS VALORES Y EN GENERAL NEGOCIARLOS DE CONFORMIDAD CON LA LEGISLACIÓN VIGENTE, O CELEBRAR CUANTOS ACTOS O CONTRATOS SE RELACIONEN DIRECTAMENTE CON LAS OPERACIONES QUE FORMA EL OBJETO SOCIAL TAL COMO QUEDA INDICADO, COMO TAMBIÉN TODA CLASE DE OPERACIONES INDUSTRIALES O COMERCIALES QUE CONVENGAN A LOS FINES SOCIALES. 20. EFECTUAR EL CONTROL DE CALIDAD, INSPECCIÓN, MEDICIÓN, PRUEBA Y ENSAYO, EXPERIMENTACIÓN Y REPORTE DE RESULTADOS DE COMPOSICIÓN QUÍMICA, PROPIEDADES FÍSICAS, MECÁNICAS Y PRUEBAS NO DESTRUCTIVAS A LAS MATERIAS PRIMAS, INSUMOS, MATERIALES, CORRESPONDIENTES AL SECTOR MINERO. 21. LA SOCIEDAD PODRÁ ENTRAR A FORMAR COMPAÑÍAS CIVILES O COMERCIALES DE CUALQUIER TIPO, ADQUIRIRLAS, INGRESAR COMO SOCIA A LAS YA CONSTITUIDAS O HACER ACUERDOS DE COLABORACIÓN EMPRESARIAL, SIEMPRE QUE RESULTARE CONVENIENTE PARA SUS INTERESES Y/O OPERACIONES. 22. LA SOCIEDAD PODRÁ ACTUAR COMO CONTRATISTA, CONSTRUCTOR, CONSULTOR, INTERVENTOR, DISEÑADOR O PROYECTISTA DE OBRAS CIVILES O DE OTRO GÉNERO, ANTE CUALQUIER ENTIDAD PÚBLICA O PRIVADA. 23. LA SOCIEDAD

PODRÁ REALIZAR ACTIVIDADES RELACIONADAS CON LA INDUSTRIA MINERA PARA UTILIZARLA EN SU ACTIVIDAD, O PARA REALIZAR ACTIVIDADES DE TRANSMISIÓN, DISTRIBUCIÓN O COMERCIALIZACIÓN DE DICHA INDUSTRIA, DE CONFORMIDAD CON LAS LEYES ESPECIALES Y LOS PERMISOS REQUERIDOS APLICABLES A ESTA ACTIVIDAD. 24. LA SOCIEDAD PODRÁ REALIZAR ACTIVIDADES RELACIONADAS CON LOGÍSTICA, APOYO LOGÍSTICO, ASESORÍA Y CONSULTORÍA, EN LO QUE REFIERE A ACTIVIDADES QUE DESARROLLAN SU OBJETO SOCIAL, Ó DERIVADAS DE SU EXPERIENCIA EMPRESARIAL E INDUSTRIAL, Ó LA QUE SE DESPRENDA DE FINES COMERCIALES.

CERTIFICA:

ACTIVIDAD PRINCIPAL:

0990 (ACTIVIDADES DE APOYO PARA OTRAS ACTIVIDADES DE EXPLOTACION DE MINAS Y)

ACTIVIDAD SECUNDARIA:

0722 (EXTRACCION DE ORO Y OTROS METALES PRECIOSOS)

CERTIFICA:

CAPITAL:

** CAPITAL AUTORIZADO **

VALOR : \$5,000,000,000.00
NO. DE ACCIONES : 500,000.00
VALOR NOMINAL : \$10,000.00

** CAPITAL SUSCRITO **

VALOR : \$100,000,000.00
NO. DE ACCIONES : 10,000.00
VALOR NOMINAL : \$10,000.00

** CAPITAL PAGADO **

VALOR : \$100,000,000.00
NO. DE ACCIONES : 10,000.00
VALOR NOMINAL : \$10,000.00

CERTIFICA:

REPRESENTACIÓN LEGAL: LA REPRESENTACIÓN LEGAL DE LA SOCIEDAD POR ACCIONES SIMPLIFICADA ESTARÁ A CARGO DE UNA PERSONA NATURAL O JURÍDICA, ACCIONISTA O NO, QUIEN TENDRÁ SUPLENTE, DESIGNADO PARA UN TÉRMINO DE TRES AÑOS POR LA ASAMBLEA GENERAL DE ACCIONISTAS.

CERTIFICA:

** NOMBRAMIENTOS **

QUE POR ACTA NO. 3 DE ASAMBLEA DE ACCIONISTAS DEL 25 DE MAYO DE 2018, INSCRITA EL 25 DE MAYO DE 2018 BAJO EL NUMERO 02343621 DEL LIBRO IX, FUE (RON) NOMBRADO (S):

NOMBRE	IDENTIFICACION
REPRESENTANTE LEGAL	
CELY RODRIGUEZ JOSE MANUEL	C.C. 000000007172482

QUE POR DOCUMENTO PRIVADO NO. sin num DE ASAMBLEA DE ACCIONISTAS DEL 8 DE OCTUBRE DE 2015, INSCRITA EL 9 DE OCTUBRE DE 2015 BAJO EL NUMERO 02026611 DEL LIBRO IX, FUE (RON) NOMBRADO (S):

NOMBRE	IDENTIFICACION
PRIMER SUPLENTE DEL REPRESENTANTE LEGAL	
ALFONSO ROA RAFAEL ANTONIO	C.C. 000000004268893

CERTIFICA:

FACULTADES DEL REPRESENTANTE LEGAL: LA SOCIEDAD SERÁ GERENCIADA, ADMINISTRADA Y REPRESENTADA LEGALMENTE ANTE TERCEROS POR EL REPRESENTANTE LEGAL Y UN PRIMER SUPLENTE, QUIENES NO TENDRÁN RESTRICCIONES DE CONTRATACIÓN POR RAZÓN DE LA NATURALEZA NI DE LA CUANTÍA DE LOS ACTOS QUE CELEBREN. POR LO TANTO, SE ENTENDERÁ QUE EL



CAMARA DE COMERCIO DE BOGOTA

SEDE VIRTUAL

CODIGO VERIFICACION: A189802684E2EB

30 DE NOVIEMBRE DE 2018 HORA 13:18:14

AA18980268

PAGINA: 3 de 3

* * * * *

REPRESENTANTE LEGAL Y SU SUPLENTE PODRÁN CELEBRAR O EJECUTAR TODOS LOS ACTOS Y CONTRATOS COMPRENDIDOS EN EL OBJETO SOCIAL O QUE SE RELACIONEN DIRECTAMENTE CON LA EXISTENCIA Y EL FUNCIONAMIENTO DE LA SOCIEDAD. EL REPRESENTANTE LEGAL Y SU SUPLENTE SE ENTENDERÁN INVESTIDOS DE LOS MÁS AMPLIOS PODERES PARA ACTUAR EN TODAS LAS CIRCUNSTANCIAS EN NOMBRE DE LA SOCIEDAD, CON EXCEPCIÓN DE AQUELLAS FACULTADES QUE, DE ACUERDO CON LOS ESTATUTOS, SE HUBIEREN RESERVADO LOS ACCIONISTAS. EN LAS RELACIONES FRENTE A TERCEROS, LA SOCIEDAD QUEDARÁ OBLIGADA POR LOS ACTOS Y CONTRATOS CELEBRADOS POR EL REPRESENTANTE LEGAL. LE ESTÁ PROHIBIDO AL REPRESENTANTE LEGAL Y A LOS DEMÁS ADMINISTRADORES DE LA SOCIEDAD, POR SÍ O POR INTERPUESTA PERSONA, OBTENER BAJO CUALQUIER FORMA O MODALIDAD JURÍDICA PRÉSTAMOS POR PARTE DE LA SOCIEDAD U OBTENER DE PARTE DE LA SOCIEDAD AVAL, FIANZA O CUALQUIER OTRO TIPO DE GARANTÍA DE SUS OBLIGACIONES PERSONALES.

CERTIFICA:

DE CONFORMIDAD CON LO ESTABLECIDO EN EL CODIGO DE PROCEDIMIENTO ADMINISTRATIVO Y DE LO CONTENCIOSO ADMINISTRATIVO Y DE LA LEY 962 DE 2005, LOS ACTOS ADMINISTRATIVOS DE REGISTRO AQUI CERTIFICADOS QUEDAN EN FIRME DIEZ (10) DIAS HABILES DESPUES DE LA FECHA DE LA CORRESPONDIENTE ANOTACION. SIEMPRE QUE NO SEAN OBJETO DE RECURSO. (LOS SABADOS NO SON TENIDOS EN CUENTA COMO DIAS HABILES PARA LA CAMARA DE COMERCIO DE BOGOTA

* * * EL PRESENTE CERTIFICADO NO CONSTITUYE PERMISO DE * * *
* * * FUNCIONAMIENTO EN NINGUN CASO * * *

INFORMACION COMPLEMENTARIA

LOS SIGUIENTES DATOS SOBRE PLANEACION DISTRITAL SON INFORMATIVOS
FECHA DE ENVIO DE INFORMACION A PLANEACION DISTRITAL : 28 DE MAYO DE 2018

SEÑOR EMPRESARIO, SI SU EMPRESA TIENE ACTIVOS INFERIORES A 30.000 SMLMV Y UNA PLANTA DE PERSONAL DE MENOS DE 200 TRABAJADORES, USTED TIENE DERECHO A RECIBIR UN DESCUENTO EN EL PAGO DE LOS PARAFISCALES DE 75% EN EL PRIMER AÑO DE CONSTITUCION DE SU EMPRESA, DE 50% EN EL SEGUNDO AÑO Y DE 25% EN EL TERCER AÑO. LEY 590 DE 2000 Y DECRETO 525 DE 2009.

RECUERDE INGRESAR A www.supersociedades.gov.co PARA VERIFICAR SI SU EMPRESA ESTA OBLIGADA A REMITIR ESTADOS FINANCIEROS. EVITE SANCIONES.

** ESTE CERTIFICADO REFLEJA LA SITUACION JURIDICA DE LA **
** SOCIEDAD HASTA LA FECHA Y HORA DE SU EXPEDICION... **

EL SECRETARIO DE LA CAMARA DE COMERCIO,
VALOR : \$ 5,500

PARA VERIFICAR QUE EL CONTENIDO DE ESTE CERTIFICADO CORRESPONDA CON LA
INFORMACION QUE REPOSA EN LOS REGISTROS PUBLICOS DE LA CAMARA DE
COMERCIO DE BOGOTA, EL CODIGO DE VERIFICACION PUEDE SER VALIDADO POR
SU DESTINATARIO SOLO UNA VEZ, INGRESANDO A WWW.CCB.ORG.CO

ESTE CERTIFICADO FUE GENERADO ELECTRONICAMENTE CON FIRMA DIGITAL Y
CUENTA CON PLENA VALIDEZ JURIDICA CONFORME A LA LEY 527 DE 1999.

FIRMA MECANICA DE CONFORMIDAD CON EL DECRETO 2150 DE 1995 Y LA
AUTORIZACION IMPARTIDA POR LA SUPERINTENDENCIA DE INDUSTRIA Y
COMERCIO, MEDIANTE EL OFICIO DEL 18 DE NOVIEMBRE DE 1996.

Constanza Penta A.

REPUBLICA DE COLOMBIA
IDENTIFICACION PERSONAL
CEDULA DE CIUDADANIA

NUMERO 7.172.482

CELY RODRIGUEZ

APELLIDOS

JOSE MANUEL

NOMBRES

FIRMA



INDEX DERECHO

FECHA DE NACIMIENTO 31-DIC-1976

TUNJA
(BOYACA)

LUGAR DE NACIMIENTO

1.74

ESTATURA

B+

G.S. RH


M

SEXO

11-ABR-1995 TUNJA

FECHA Y LUGAR DE EXPEDICION

REGISTRADOR NACIONAL
CARLOS AMEL SANCHEZ TORRES



A 0728200 00214807-M 0007172482-20100215

0020906543A 2

27758121



Radicado ANM No: 20212120748051

Bogotá, 05-05-2021 10:54 AM

Señor(a)
ACTIVOS MINEROS DE COLOMBIA S.A.S.
Representante Legal
Email: activosmineroscolombia@gmail.com
Expediente: QLV-08191

Asunto: NOTIFICACIÓN ELECTRÓNICA- RESOLUCIÓN No GCM No. 000336 DE 04 DE MAYO DE 2021, POR MEDIO DE LA CUAL SE RESUELVEN LOS RECURSOS DE REPOSICIÓN INTERPUESTO EN CONTRA DEL AUTO VCT No 000065 DEL 16 DE OCTUBRE DE 2020 Y SE ADOPTAN OTRAS DETERMINACIONES

De acuerdo con la autorización expresa, otorgada a través del Sistema Integrado de Gestión Minera- Anna Minería, se realiza **NOTIFICACIÓN ELECTRÓNICA** de la **RESOLUCIÓN GCM No. 000336 DE 04 DE MAYO DE 2021, POR MEDIO DE LA CUAL SE RESUELVEN LOS RECURSOS DE REPOSICIÓN INTERPUESTO EN CONTRA DEL AUTO VCT No 000065 DEL 16 DE OCTUBRE DE 2020 Y SE ADOPTAN OTRAS DETERMINACIONES**, a la sociedad **ACTIVOS MINEROS DE COLOMBIA S.A.S.** identificada con Nit. 900535980, dentro del expediente No **QLV-08191**

Según lo previsto en el artículo 56 de la Ley 1437 de 2011 y artículo 4 del Decreto 491 de 2020, se adjunta copia del acto administrativo, informándole que se entiende surtida la notificación electrónica a partir de la fecha y hora de recibo de esta comunicación en el buzón de correo electrónico autorizado conforme a lo dispuesto en los artículos 20, 21 y 22 de la Ley 527 de 1999 y 56 de la Ley 1437 de 2011.

Se informa que contra dicho acto administrativo no procede recurso alguno, quedando agotada la vía gubernativa de conformidad con lo establecido en el artículo 87 de la Ley 1437 de 2011.

Atentamente,

JOSE ALEJANDRO HOFMANN DEL VALLE
Coordinador Grupo de Información y Atención al Minero

Anexos: dieciséis (16) folios.

Copia: "No aplica".

Elaboró: Dania Campo Hincapié- GIAM.

Revisó: "No aplica".

Fecha de elaboración: 05-05-2021 10:49 AM.

Número de radicado que responde: "No aplica".

Tipo de respuesta: "Total".

Archivado en: QLV-08191



Radicado ANM No: 20229010464361

Ibagué, 17-11-2022 06:33 AM

Señor(es):

JUAN CAMILO CARDONA VALDERRAMA

Email: legal@cavalasesores.com

Teléfono: 0

Celular: 3114245845

Dirección: Calle 14 # 30 – 205 Poblado Las Lomas

País: COLOMBIA.

Departamento: ANTIOQUIA.

Municipio: MEDELLIN.

Asunto: Respuesta radicado 20221002151982

De manera comedida, nos permitimos dar respuesta a la petición realizada mediante radicado 20221002151982, mediante la cual manifiesta:

“...Actuando en calidad de la sociedad ACTIVOS MINEROS DE COLOMBIA S.A.S., identificada con NIT 900535980-4, representada legalmente por el señor GERMÁN MAURICIO CALLE ROJAS identificado con cédula de ciudadanía No. 71.698.545, sociedad titular del Contrato de Concesión Minera No. QLV-08191 respetuosamente, y dentro del término legal establecido para el efecto, allego soporte del pago del canon superficiario de conformidad con el oficio adjunto.”

Por medio de la presente me permito informar que se realizara evaluación técnica a los pagos allegados al título QLV-08191.

Cualquier inquietud quedamos prestos en atenderlo.

INFORMACIÓN ADICIONAL:

Señor usuario la ANM ha puesto en producción la plataforma para la gestión integral en línea de todos los tramites mineros llamada AnnA Minería. Para el uso de esta plataforma todo titular y solicitante debe realizar el proceso de activación de usuario. El acceso a la plataforma lo puede realizar a través de la página de la ANM en el botón AnnA Minería.

A cada titular o solicitante le debe llegar el usuario y contraseña. Si a la fecha no le ha llegado debe ingresar a la página web de la ANM, menú trámites y servicios - Formularios y Formatos en la sección Formularios y Formatos ANNA MINERIA ingresar en el formulario de Actualización de Datos Registro Usuario <https://www.anm.gov.co/?q=Formularios>

Si el correo electrónico registrado es el correcto puede enviar el formulario y recibirá el usuario y contraseña en dicho correo. Si el correo no corresponde al titular o solicitante o no tiene correo electrónico el usuario deberá acercarse al Punto de Atención Regional de la Agencia más cercano y actualizar los datos.

Así mismo, los invitamos a revisar la documentación de ABC y los tutoriales que están en la página web en el botón ANNA Minería ubicada en la parte izquierda de la página. <https://www.anm.gov.co/?q=ciclo-1-anna-mineria>





Radicado ANM No: 20229010464361

Ante cualquier duda lo invitamos a comunicarse al correo mesadeayudaanna@anm.gov.co

Estimado usuario, La ANM se permite informar que, a partir del 1 de agosto, su comunicación debe ser radicada directamente en nuestro sitio web www.anm.gov.co, en el botón Contáctenos (Radicación web).

¡Gracias!

Cordialmente.

DIEGO ALEXANDER GONZALEZ MADRID
COORDINADOR PUNTO DE ATENCIÓN REGIONAL PAR IBAGUÉ

Anexos: "0"

Copia: "No aplica".

Elaboró: Julian Andres Rivera Ayala. Técnico Asistencial – PAR Ibagué


Revisó: Diego Alexander González Madrid, Coordinador PAR Ibagué

Fecha de elaboración: 16-11-2022 10:46 AM

Número de radicado que responde:

Tipo de respuesta: "Total".

Archivado en: QLV-08191.

	<p align="center">ACTA DE FISCALIZACIÓN INTEGRAL TÍTULOS EN EXPLORACIÓN</p>	<p align="center">CÓDIGO: MIS4-P-002-F-005</p>
		<p align="center">VERSIÓN: 4</p>
		<p align="center">Página 18</p>

naturales, físico, químico, bio mecánicos, Sico social.

Existen planos de riesgos actualizados?	<input checked="" type="checkbox"/> Si	<input type="checkbox"/> No
Observaciones: actualizado 26/11/22		
Cuenta con evidencias o soportes de las gestiones adelantadas para el control de los riesgos prioritarios?	<input checked="" type="checkbox"/> Si	<input type="checkbox"/> No
Observaciones: se realiza procedimientos para corte de núcleos, apertura y cierre de trincheras, desplazamientos, levantamiento topograficos, mejor de herramientas manuales, manipulación y transporte de materiales,		
Dispone de Comité Paritario de Seguridad Salud en el Trabajo COPASST O o Vigía de Seguridad y Salud en el Trabajo,	<input checked="" type="checkbox"/> Si	<input type="checkbox"/> No
Observaciones: se evidencia actas y conformación por trabajadores 4 dos principales y dos suplentes, representante de empresa 4		
Cuenta con soportes de las investigaciones de los incidentes, accidentes de trabajo y enfermedades laborales que han	<input checked="" type="checkbox"/> Si	<input type="checkbox"/> No
Observaciones: por incidentes: 25 en el 2022, accidentes 100 en el 2022, enfermedades 0		
Se tomaron medidas correctivas y/o preventivas con posterioridad a los accidentes ocurridos?	<input checked="" type="checkbox"/> Si	<input type="checkbox"/> No
Observaciones: se evidencia informe y se toman medidas e intervenciones, se realiza socialización de lecciones aprendidas		
Cuenta con estadísticas de incidentes, accidentes y enfermedades laborales?	<input checked="" type="checkbox"/> Si	<input type="checkbox"/> No
Observaciones: se muestra detalladamente por meses, la descripción de los mismos		
Se realizan exámenes ocupacionales de ingreso, egreso y periódicos a los trabajadores, y se cuentan con los registros?	<input checked="" type="checkbox"/> Si	<input type="checkbox"/> No
Observaciones: se muestra detallado hasta el mes de septiembre ya que fue que ingreso personal de trabajo		

5. ELEMENTOS DE PROTECCIÓN PERSONAL (EPP)

ELEMENTO	SI	NO	ESTADO			CARACTERÍSTICAS / OBSERVACIONES
			B	R	M	
Botas de seguridad	X		X			
Casco	X					
Guantes	X		X			

	<p align="center">ACTA DE FISCALIZACIÓN INTEGRAL TÍTULOS EN EXPLORACIÓN</p>	<p align="center">CÓDIGO: MIS4-P-002-F-005</p>
		<p align="center">VERSIÓN: 4</p>
		<p align="center">Página 15</p>
<p>Exte una persona que está en riesgo 1 por ser asistencial en oficina</p>		
<p>Afiliación al Sistema de Seguridad Social - Salud: <input checked="" type="checkbox"/> Si <input type="checkbox"/> No Afiliados: 19</p>		
<p>EPS: Nueva EPS, Sanitas, salud total</p>		
<p>Observaciones: se presenta afiliación para 31 personas el cual involucra dos proyectos siendo para el HFL-151C1 (19)</p>		
<p>Afiliación al Sistema de Seguridad Social - Pensión: <input checked="" type="checkbox"/> Si <input type="checkbox"/> No Afiliados: 19</p>		
<p>Administradora de Pensiones: colfondos y porvenir</p>		
<p>Observaciones:</p>		
<p>Cuantos accidentes laborales graves han ocurrido en el presente 0</p>		

2. TRABAJOS EN ALTURA

Ejecuta de trabajos en alturas?	<input type="checkbox"/> Si	<input checked="" type="checkbox"/> No
Las personas que realizan trabajos en altura se encuentran capacitadas y con certificado vigente?	<input type="checkbox"/> Si	<input checked="" type="checkbox"/> No
Entidad Certificadora:	null	
Existen equipos certificados para trabajo seguro en alturas?	<input type="checkbox"/> Si	<input checked="" type="checkbox"/> No
Cúales?	null	
Cuenta con registro de inspecciones a los equipos?	<input type="checkbox"/> Si	<input checked="" type="checkbox"/> No
Cuenta con procedimientos y permisos para trabajos seguros en alturas?	<input type="checkbox"/> Si	<input checked="" type="checkbox"/> No

3. DISPOSICIONES GENERALES DE LAS CONDICIONES DE SEGURIDAD MINERA

Cuenta con personal capacitado para el control y vigilancia de las condiciones de seguridad e higiene minera?	<input type="checkbox"/> Si	<input type="checkbox"/> No
Observaciones:		

Detalles de la tarea

Evaluación jurídica inicial

Documentación

Lista de verificación Este es el resultado consolidado de acuerdo con la tabla de capacidad legal

Lista de verificación:

La documentación soporte de la propuesta fue allegada dentro de los 3 días siguientes a la radicación de la propuesta?

No Aplica

El (los) proponente(s) cuenta(n) con la capacidad legal para contraer obligaciones - Persona natural?

No Aplica

Consultado el Sistema de Información de Registro de Sanciones y Causas de Inhabilidad – SIRI de la Procuraduría General de la Nación se evidenció que ningún proponente / o ninguno de los proponentes / se encuentra(n) incurso(s) en causal de inhabilidad

Cumple

Consultado el Sistema de Información del Boletín de Responsables Fiscales “SIBOR” de la Contraloría General de la República se evidenció que ningún proponente / o ninguno de los proponentes / se encuentra(n) reportado(s) como responsable(s) fiscal(es)

Cumple

Consultado el Sistema de Antecedentes Judiciales de la Policía Nacional de Colombia se evidenció que el(los) proponente(s) NO tiene(n) asuntos pendientes con las autoridades judiciales

No Aplica

Consultado el Sistema de Registro Nacional de Medidas Correctivas "RNMC" se evidenció que ningún proponente / o ninguno de los proponentes / está(n) vinculado(s) en el citado registro

No Aplica

En el (los) certificado(s) de Existencia y Representación o documento(s) correspondiente(s), según el caso, se evidencia que el objeto social establece las actividades de exploración y explotación minera (Artículo 17 de la Ley 685 de 2001)?

Cumple

exploración, construcción y montaje, explotación, beneficio, transformación, transporte y promoción de los minerales que se encuentren en el suelo o el subsuelo.

Todos los certificados de Existencia y Representación Legal o documento(s) correspondiente(s), según el caso, cuentan con la vigencia para la suscripción de contrato?

Cumple

VIGENCIA: Que la sociedad no se halla disuelta y su duración es indefinida.

El representante legal de la Sociedad u otra forma asociativa, NO presenta inhabilidad para contratar o NO tiene asuntos pendientes con las autoridades judiciales. (En este punto, se debe verificar si el representante legal o apoderado se encuentra inhabilitado, es socio de la persona jurídica proponente y el tipo societario; y en caso de no serlo, se dejará la observación para efectos de la suscripción del contrato)?

Cumple

Verificar capacidad legal

Solicitante	Número de identificación	Registraduría	Procuraduría	Jurídica RUES
Contraloría	Capacidad legal	Observaciones		
ACTIVOS MINEROS DE COLOMBIA S.A.S. (37666)	900535980	No Aplica	Cumple	
Cumple	Cumple	Cumple	Cumple	

Actualizar lista de solicitantes

Solicitante	Solicitante excluído	Objeción presentada	Acción
ACTIVOS MINEROS DE COLOMBIA S.A.S. (37666)	No		

Recomendación/Decisión

¿Se recomienda continuar con el trámite?:

Sí

¿Algún solicitante fue excluído?

No

Conclusiones de la evaluación

Comentarios:

La propuesta cumple con la evaluación jurídica inicial.

Detalles de la tarea

Evaluación jurídica inicial

Documentación

Documentación de soporte

#1

Nombre del documento:

CERL.pdf

Tipo de documento:

Antecedentes judiciales

Adjuntado por:

Martha Isabel Robles Ustariz

Fecha de carga:

05/OCT/2021

#2

Nombre del documento:

PROCURADURIA.pdf

Tipo de documento:

Certificado de antecedentes disciplinarios

Adjuntado por:

Martha Isabel Robles Ustariz

Fecha de carga:

05/OCT/2021

#3

Nombre del documento:

CONTRALORIA.pdf

Tipo de documento:

Certificado de responsabilidad fiscal

Adjuntado por:

Martha Isabel Robles Ustariz

Fecha de carga:

05/OCT/2021

#4

Nombre del documento:

RL- POLICIA.pdf

Tipo de documento:

Documento de Evaluacion

Adjuntado por:

Martha Isabel Robles Ustariz

Fecha de carga:

05/OCT/2021

#5

Nombre del documento:

RL- PROCURADURIA.pdf

Tipo de documento:

Documento de Evaluacion

Adjuntado por:

Martha Isabel Robles Ustariz

Fecha de carga:

05/OCT/2021

Detalles de la tarea

Evaluación económica

Documentación

Lista de verificación

Lista de verificación:

El (los) proponente(s) allegó(aron) la declaración de renta debidamente presentada, del último periodo fiscal declarado anterior a la radicación de los documentos de la propuesta o a la fecha de requerimiento?

No Aplica

El (los) proponente(s) allegó(ron) el (los) certificado(s) de ingreso(s) expedido(s) y firmado(s) por contador publico titulado y corresponden al periodo fiscal anterior a la presentación de los documentos de la propuesta o a la fecha de requerimiento, en los cuales consta la actividad generadora y la cuantía anual o mensual?

No Aplica

El (los) proponente(s) allegó(aron) la Matricula profesional del contador(res) que firmaron los documentos relacionados en la propuesta o del requerimiento?

No Aplica

El (los) certificado (s) de antecedentes disciplinarios del (los) contador (es) se encuentra (n) vigente (s), en relación a la fecha de radicación de los documentos de la propuesta o a la fecha del requerimiento?

No Aplica

El (los) proponente(s) allegó(aron) los extractos bancarios de los últimos 3 meses anteriores a la presentación de los documentos de la propuesta o a la fecha del requerimiento?

No Aplica

El (los) proponente(s) allegó(aron) el (los) Registro(s) Único(s) Tributario(s) - RUT y se encuentra(n) actualizado(s) con tiempo no mayor a 30 días, en relación a la fecha de radicación de la propuesta o a la fecha del requerimiento?

No Aplica

El (los) proponente(s) allegó(aron) los estados financieros certificados y/o dictaminados del último periodo fiscal anterior a la presentación de la propuesta o a la fecha de requerimiento y cumplen de conformidad con la normatividad vigente?

No Aplica

El (los) proponente(s) allegó(aron) los certificados de Existencia y Representación legal con una vigencia no mayor a 30 días al momento de la presentación de la propuesta o a la fecha de requerimiento?

No Aplica

El (los) proponente(s) cumple(n) con el indicador de suficiencia financiera?

No Aplica

El (los) proponente(s) cumple(n) con el indicador de suficiencia financiera remanente?

No Aplica

El (los) proponente(s) cumple(n) con el Indicador de liquidez?

No Aplica

El (los) proponente(s) cumple(n) con el Indicador de endeudamiento?

No Aplica

El (los) proponente(s) cumple(n) con lo requerido en cuanto al patrimonio?

No Aplica

El (los) proponente(s) cumple(n) con el indicador de patrimonio remanente?

No Aplica

El (los) proponente(s) allegó(ron) el aval financiero y este cumple con lo exigido en la normatividad vigente?

No Aplica

Verificación de documentos de soporteNota: Recuerde que los documentos a revisar, de acuerdo con el tipo de proponente, son: Declaración de renta, Certificado de ingresos, Documentos del contador, Certificado de antecedentes, Extractos bancarios, RUT, Estados financieros, Certificado de existencia y representación legal

Proponente	Decisión	Observaciones
------------	----------	---------------

ACTIVOS MINEROS DE COLOMBIA S.A.S. (37666)

Información económica

Capacidad económica

Clasificación de minería:Mediana

Total inversión:\$ 1.698.850.476,00

% de endeudamiento:38%

	Pequeña	Mediana	Grande		
Régimen simplificado					
Suficiencia Financiera	>=	0,6	1	1,4	
Suficiencia Financiera Remanente			>0	>0	>0

Régimen común

Liquidez	>=	0,5	0,54	0,6
Endeudamiento	<=	70 %	65 %	60 %
Patrimonio	>=	-	\$ 1.698.850.476,00	-
Patrimonio Remanente		>0	>0	>0

Régimen común

Solicitante	Clasificación de persona	% de participación	Saldo promedio de extractos bancarios del trimestre anterior a la presentación de la propuesta	Ingreso anual
Activo corriente	Pasivo corriente	Activo total	Pasivo total	Inversión acumulada
Calculo de Patrimonio	Cálculo liquidez	Cálculo índice endeudamiento	Cálculo de patrimonio remanente	Resultado

ACTIVOS MINEROS DE COLOMBIA S.A.S. (37666)	Persona jurídica	100%	\$ 0,00	\$ 0,00
\$ 0,00	\$ 0,00	\$ 1,00	\$ 0,00	\$ 1,00
\$ 0,00	\$ 0,00	\$ 0,00	\$ 1,00	0,00
\$ 1,00	\$ 0,00	\$ 1,00	0,00	169885047663%

Recomendación/Decisión

¿Es viable económicamente?:

No

Conclusiones de la evaluación

Comentarios:

El proponente y/o los proponentes de la placa QLV-08191 de fecha 31/12/2015 Deben diligenciar y adjuntar la información económica en la plataforma de AnnA minería.

Detalles de la tarea

Evaluación económica

Documentación

Documentación de soporteSin adjuntos

Detalles de la tarea

Evaluación jurídica final

Documentación

Lista de verificación

Lista de verificación AT:

La documentación soporte de la solicitud de Autorización Temporal fue allegada dentro de los 3 días siguientes a la radicación de la propuesta?

No Aplica

Consultado el Sistema de Información de Registro de Sanciones y Causas de Inhabilidad –SIRI de la Procuraduría General de la Nación se evidenció que ningún solicitante / o ninguno de los solicitantes / se encuentra(n) incurso(s) en causal de inhabilidad.

No Aplica

Consultado el Sistema de Información del Boletín de Responsables Fiscales “SIBOR” de la Contraloría General de la República se evidenció que ningún solicitante / o ninguno de los solicitantes / se encuentra(n) reportado(s) como responsable(s) fiscal(es)

No Aplica

Consultado el Sistema de Antecedentes Judiciales de la Policía Nacional de Colombia se evidenció que el(los) solicitante (s) NO tiene(n) asuntos pendientes con las autoridades judiciales.

No Aplica

Consultado el Sistema de Registro Nacional de Medidas Correctivas "RNMC" se evidenció que ningún solicitante / o ninguno de los solicitantes / está(n) vinculado(s) en el citado registro.

No Aplica

El (los)solicitante (s) cuenta(n) con la capacidad legal para contraer obligaciones - Persona natural.

No Aplica

El representante legal de la Sociedad u otra forma asociativa, NO presenta inhabilidad para contratar o NO tiene asuntos pendientes con las autoridades judiciales. (En este punto, se debe verificar si el representante legal o apoderado se encuentra inhabilitado, es socio de la persona jurídica proponente y el tipo societario; y en caso de no serlo, se dejará la observación para efectos de la suscripción de la Resolución).

No Aplica

Se allegó el Contrato de obra y este cumple con los requisitos jurídicos establecidos?

No Aplica

Se allegó el acta de inicio y esta cumple con los requisitos jurídicos?

No Aplica

La certificación expedida por la entidad contratante es válida?

No Aplica

Acredita calidad de entidad territorial o contratista

No Aplica

Desistimiento por parte del solicitante?

No Aplica

Lista de verificación PCC:

Muerte del proponente?

No Aplica

El (los) proponente(s) no ha(n) presentado desistimiento?

Cumple

El (los) proponente(s) NO presenta(n) incapacidad para ser titular de obligaciones? Interdicción

No Aplica

Consultado el sistema de Información de Registro de Sanciones y Causas de Inhabilidad –SIRI de la Procuraduría General de la Nación se evidenció que ningún proponente / o ninguno de los proponentes / se encuentra(n) incurso(s) en causal de inhabilidad

Cumple

Consultado el Sistema de Información del Boletín de Responsables Fiscales “SIBOR” de la Contraloría General de la República se evidenció que ningún proponente / o ninguno de los proponentes / se encuentra(n) reportado(s) como responsable(s) fiscal(es)

Cumple

Consultado el Sistema de Antecedentes Judiciales de la Policía Nacional de Colombia se evidenció que el(los) proponente(s) NO tiene(n) asuntos pendientes con las autoridades judiciales

No Aplica

Consultado el Sistema de Registro Nacional de Medidas Correctivas "RNMC" se evidenció que ningún proponente / o ninguno de los proponentes / está(n) vinculado(s) en el citado registro

No Aplica

El representante legal de la Sociedad u otra forma asociativa, NO presenta inhabilidad para contratar o NO tiene asuntos pendientes con las autoridades judiciales. (En este punto, se debe verificar si el representante legal o apoderado se encuentra inhabilitado, es socio de la persona jurídica proponente y el tipo societario; y en caso de no serlo, se dejará la observación para efectos de la suscripción del contrato

Cumple

Recomendación/Decisión

¿Es viable jurídicamente?:

Sí

Conclusiones de la evaluación

Comentarios:

La propuesta cumple con la evaluación jurídica final.

Detalles de la tarea

Evaluación jurídica final

Documentación

Documentación de soporte

#1

Nombre del documento:

CERL.pdf

Tipo de documento:

Documento de Evaluacion

Adjuntado por:

Martha Isabel Robles Ustariz

Fecha de carga:

05/OCT/2021

#2

Nombre del documento:

CONTRALORIA.pdf

Tipo de documento:

Documento de Evaluacion

Adjuntado por:

Martha Isabel Robles Ustariz

Fecha de carga:

05/OCT/2021

#3

Nombre del documento:

PROCURADURIA.pdf

Tipo de documento:

Documento de Evaluacion

Adjuntado por:

Martha Isabel Robles Ustariz

Fecha de carga:

05/OCT/2021

#4

Nombre del documento:

RL- POLICIA.pdf

Tipo de documento:

Documento de Evaluacion

Adjuntado por:

Martha Isabel Robles Ustariz

Fecha de carga:

05/OCT/2021

#5

Nombre del documento:

RL- PROCURADURIA.pdf

Tipo de documento:

Documento de Evaluacion

Adjuntado por:

Martha Isabel Robles Ustariz

Fecha de carga:

05/OCT/2021

Detalles de la tarea

Evaluación técnica

Documentación

Lista de verificación

Lista de verificación AT:

El área generada para la Autorización Temporal, en solicitudes de cauce / cauce y ribera, se ajusta con lo definido en el Artículo 64 de la Ley 685 de 2001?

No Aplica

Se presentaron todos los permisos requeridos para las zonas restringidas existentes en el área de la solicitud?

No Aplica

El área de la solicitud se encuentra libre de superposiciones con áreas excluibles de la minería?

No Aplica

Se allegó copia de la matrícula profesional del ingeniero que refrendó los documentos técnicos?

No Aplica

El profesional que refrenda los documentos técnicos que acompañan la solicitud, es competente de acuerdo con el artículo 270 de la Ley 685 de 2001, complementado por Ley 926 de 2004?

No Aplica

La certificación de la entidad contratante incluye: vigencia, tramo de la obra, volumen autorizado, período de ejecución?

No Aplica

Se allegó el contrato de obra y este cumple con los requisitos técnicos establecidos?

No Aplica

Se allegó el acta de inicio y esta cumple con los requisitos técnicos?

No Aplica

La ubicación de la solicitud respecto al lugar de ejecución de la obra cumple con lo establecido en el art. 12 de Ley 1682 de 2013?

No Aplica

El volumen solicitado es viable de acuerdo con lo establecido en la certificación?

No Aplica

La obra se encuentra dentro de la lista del art. 4 de la Ley 1682 de 2013?

No Aplica

Lista de verificación:

El área generada para la propuesta de contrato de concesión, en solicitudes de cauce / cauce y ribera, se ajusta con lo definido en el Artículo 64 de la ley 685 de 2001?

No Aplica

Se le recuerda al proponente que no podrá desarrollar actividades en las fuentes hídricas que se encuentra en el área solicitada; dado que el Formato A, de acuerdo a las actividades descritas es para realizar exploración en terrenos con exclusión del cauce de las corrientes de agua.

Se presentaron todos los permisos requeridos para las zonas restringidas existentes en el área de la propuesta?

No Aplica

El área de la propuesta se encuentra libre de superposiciones con áreas excluibles de la minería?

Cumple

El Formato A, cumple con los requisitos del Programa Mínimo Exploratorio, establecido en el Anexo de la Resolución 143 de 2017 de la Agencia Nacional de Minería?

No Aplica

Es necesario que el proponente(s) diligencie el formato A en la plataforma Anna Minería dado que el área de interés, a consecuencia de la transformación de la misma a cuadrícula minera cambió, lo cual produce variaciones en los valores e inversiones del Programa Mínimo Exploratorio de conformidad con la resolución 143 de 2017.

La justificación técnica a las modificaciones de las actividades exploratorias y manejos ambientales realizadas al Formato A, cumple con los requisitos del Programa Mínimo Exploratorio, establecido en el Anexo de la Resolución 143 de 2017 de la Agencia Nacional de Minería?

No Aplica

El proponente adjuntó documento en el cual el profesional técnico acepta la refrendación para el presente trámite?

No Aplica

Se allegó copia de la matrícula profesional del ingeniero que refrendó los documentos técnicos?

No Aplica

El profesional que refrenda los documentos técnicos que acompañan la propuesta es competente de acuerdo con el artículo 270 de la ley 685 de 2001, complementado por ley 926 de 2004?

No Aplica

El(los)municipio donde se encuentra ubicada el area de la propuesta está(n) concertado(s)?

Cumple

EL MUNICIPIO DE FALAN SE ENCUENTRA CONCERTADO.

Recomendación/Decisión

¿Es viable técnicamente?:

Requerir Revisión

Conclusiones de la evaluación

Comentarios:

Una vez efectuada la revisión* de la información geográfica y técnica, dentro del trámite de la propuesta QLV-08191, para ASFALTO NATURAL, MINERALES DE ORO Y SUS CONCENTRADOS, MINERALES DE PLATA Y SUS CONCENTRADOS, MINERALES DE PLATINO (INCLUYE PLATINO, PALADIO, RUTENIO, RODIO, OSMIO) Y SUS CONCENTRADOS, de acuerdo con los "Lineamientos

para la Evaluación de los Trámites y Solicitudes Mineras a Partir del Sistema de Cuadrícula Minera y Metodología para la Migración de los Títulos Mineros al Sistema de Cuadrícula" adoptadas por la Resolución 505 de 2 de agosto de 2019, cuenta con un área de 511,408 hectáreas, ubicadas en el municipio de FALAN departamento de TOLIMA. Adicionalmente, se observa lo siguiente: 1. Es necesario que el proponente(s) diligencie el formato A en la plataforma Anna Minería dado que el área de interés, a consecuencia de la transformación de la misma a cuadrícula minera cambió, lo cual produce variaciones en los valores e inversiones del Programa Mínimo Exploratorio de conformidad con la resolución 143 de 2017. Se le recuerda al proponente dar cumplimiento al artículo 270 de la ley 685 de 2001. 2. El área de la Propuesta de Contrato de Concesión QLV-08191, presenta Superposición con las siguientes capas: INF_ZONA MACROFOCALIZADA TOLIMA - Unidad Administrativa Especial de Gestión de Restitución de Tierras Despojadas. INF_ZONA MICROFOCALIZADA - Unidad de Restitución de Tierras - URT. INF_MAPA DE TIERRAS - AGENCIA NACIONAL DE HIDROCARBUROS. *Esta Revisión se realiza con base en la información existente en Anna Minería (módulos Evaluación de PCC y la clasificación de las distintas coberturas geográficas en el Visor Geográfico).

Detalles de la tarea

Evaluación técnica

Documentación

Documentación de soporteSin adjuntos

Detalles de la tarea

Información de tarea

Número de tarea:8083148Número de radicado:8472-1

Fecha de creación:Tipo de transacción:Propuesta de contrato de concesión

Fecha de inicio:05/OCT/2021Transacción radicada por:(37666) ACTIVOS MINEROS DE COLOMBIA S.A.S.

Estado:Terminada

Tarea asignada a:Martha Isabel Robles Ustariz

Comentarios de la tarea:

Comentarios de la evaluación:

Verificar si hay condiciones de requerimiento

Resumen de las tareas de evaluación

Documentación

Lista de verificación

Lista de verificación:

Evaluación técnica

No Cumple

. Es necesario que el proponente(s) diligencie el formato A en la plataforma Anna Minería dado que el área de interés, a consecuencia de la transformación de la misma a cuadrícula minera cambió, lo cual produce variaciones en los valores e inversiones del Programa Mínimo Exploratorio de conformidad con la resolución 143 de 2017. Se le recuerda al proponente dar cumplimiento al artículo 270 de la ley 685 de 2001. 2. El área de la Propuesta de Contrato de Concesión QLV-08191, presenta Superposición con las siguientes capas: INF_ZONA MACROFOCALIZADA TOLIMA - Unidad Administrativa Especial de Gestión de Restitución de Tierras Despojadas. INF_ZONA MICROFOCALIZADA - Unidad de Restitución de Tierras - URT. INF_MAPA DE TIERRAS - AGENCIA NACIONAL DE HIDROCARBUROS.

Evaluación económica

No Cumple

El proponente y/o los proponentes de la placa QLV-08191 de fecha 31/12/2015 Deben diligenciar y adjuntar la información económica en la plataforma de Anna minería.

Evaluación jurídica

Cumple

Se hace necesario requerir a la sociedad proponente para que subsane capacidad técnica y capacidad económica.

Recomendación/Decisión

¿La solicitud requiere subsanar?:

Sí

Razón de notificación:

Notificación de revisión del requisito

Descripción de la razón de notificación:

Se hace necesario requerir a la sociedad proponente para que subsane capacidad técnica y capacidad económica.

Detalles de los requerimientos

Seleccionar las pestañas para habilitar subsanación:

Detalles del área

Documentación de soporte

Información Técnica

Información económica

Conclusiones de la evaluación

Comentarios:

Se hace necesario requerir a la sociedad proponente para que subsane capacidad técnica y capacidad económica.

Detalles de la tarea

Información de tarea

Número de tarea:8083148Número de radicado:8472-1

Fecha de creación:Tipo de transacción:Propuesta de contrato de concesión

Fecha de inicio:05/OCT/2021Transacción radicada por:(37666) ACTIVOS MINEROS DE COLOMBIA S.A.S.

Estado:Terminada

Tarea asignada a:Martha Isabel Robles Ustariz

Comentarios de la tarea:

Comentarios de la evaluación:

Verificar si hay condiciones de requerimiento

Resumen de las tareas de evaluación

Documentación

Resumen de la lista de verificación de la evaluación

Buscar

Tipo/Nombre de la tarea	Ítems de la lista de verificación	Resultados de la lista de verificación	Comentarios
-------------------------	-----------------------------------	--	-------------

Hacer evaluación jurídica inicial	La documentación soporte de la propuesta fue allegada dentro de los 3 días siguientes a la radicación de la propuesta?	No Aplica	
-----------------------------------	--	-----------	--

Hacer evaluación jurídica inicial	El (los) proponente(s) cuenta(n) con la capacidad legal para contraer obligaciones - Persona natural?	No Aplica	
-----------------------------------	---	-----------	--

Hacer evaluación jurídica inicial Consultado el Sistema de Información de Registro de Sanciones y Causas de Inhabilidad – SIRI de la Procuraduría General de la Nación se evidenció que ningún proponente / o ninguno de los proponentes / se encuentra(n) incurso(s) en causal de inhabilidad
Cumple

Hacer evaluación jurídica inicial Consultado el Sistema de Información del Boletín de Responsables Fiscales “SIBOR” de la Contraloría General de la República se evidenció que ningún proponente / o ninguno de los proponentes / se encuentra(n) reportado(s) como responsable(s) fiscal(es)
Cumple

Hacer evaluación jurídica inicial Consultado el Sistema de Antecedentes Judiciales de la Policía Nacional de Colombia se evidenció que el(los) proponente(s) NO tiene(n) asuntos pendientes con las autoridades judiciales No Aplica

Hacer evaluación jurídica inicial Consultado el Sistema de Registro Nacional de Medidas Correctivas "RNMC" se evidenció que ningún proponente / o ninguno de los proponentes / está(n) vinculado(s) en el citado registro No Aplica

Hacer evaluación jurídica inicial En el (los) certificado(s) de Existencia y Representación o documento(s) correspondiente(s), según el caso, se evidencia que el objeto social establece las actividades de exploración y explotación minera (Artículo 17 de la Ley 685 de 2001)? Cumple
exploración, construcción y montaje, explotación, beneficio, transformación, transporte y promoción de los minerales que se encuentren en el suelo o el subsuelo.

Hacer evaluación jurídica inicial Todos los certificados de Existencia y Representación Legal o documento(s) correspondiente(s), según el caso, cuentan con la vigencia para la suscripción de contrato? Cumple VIGENCIA: Que la sociedad no se halla disuelta y su duración es indefinida.

Hacer evaluación jurídica inicial El representante legal de la Sociedad u otra forma asociativa, NO presenta inhabilidad para contratar o NO tiene asuntos pendientes con las autoridades judiciales. (En este punto, se debe verificar si el representante legal o apoderado se encuentra inhabilitado, es socio de la persona jurídica proponente y el tipo societario; y en caso de no serlo, se dejará la observación para efectos de la suscripción del contrato)? Cumple

Verificar si hay condiciones de requerimiento Evaluación técnica No Cumple . Es necesario que el proponente(s) diligencie el formato A en la plataforma Anna Minería dado que el área de interés, a consecuencia de la transformación de la misma a cuadrícula minera cambió, lo cual produce variaciones en los valores e inversiones del Programa Mínimo Exploratorio de conformidad con la resolución 143 de 2017. Se le recuerda al proponente dar cumplimiento al artículo 270 de la ley 685 de 2001. 2. El área de la Propuesta de Contrato de Concesión QLV-08191, presenta Superposición con las siguientes capas: INF_ZONA MACROFOCALIZADA TOLIMA - Unidad Administrativa Especial de Gestión de Restitución de Tierras Despojadas. INF_ZONA MICROFOCALIZADA - Unidad de Restitución de Tierras - URT. INF_MAPA DE TIERRAS - AGENCIA NACIONAL DE HIDROCARBUROS.

Verificar si hay condiciones de requerimiento Evaluación económica No Cumple El proponente y/o los proponentes de la placa QLV-08191 de fecha 31/12/2015 Deben diligenciar y adjuntar la información económica en la plataforma de AnnA minería.

Verificar si hay condiciones de requerimiento Evaluación jurídica Cumple Se hace necesario requerir a la sociedad proponente para que subsane capacidad técnica y capacidad económica.

Hacer concertación Se generaron compromisos en la audiencia? No Aplica

Hacer concertación Se generaron compromisos en la concertación? No Aplica

Hacer concertación Se inició proceso de concertación? Cumple

Hacer concertación Se realizó audiencia? Cumple

Hacer concertación Se realizó concertación? Cumple

Hacer concertación Se requiere ajuste de área? No Aplica

Hacer evaluación jurídica inicial La documentación soporte de la propuesta fue allegada dentro de los 3 días siguientes a la radicación de la propuesta? No Aplica

Hacer evaluación jurídica inicial El (los) proponente(s) cuenta(n) con la capacidad legal para contraer obligaciones - Persona natural? No Aplica

Hacer evaluación jurídica inicial Consultado el Sistema de Información de Registro de Sanciones y Causas de Inhabilidad – SIRI de la Procuraduría General de la Nación se evidenció que ningún proponente / o ninguno de los proponentes / se encuentra(n) incurso(s) en causal de inhabilidad
Cumple

Hacer evaluación jurídica inicial Consultado el Sistema de Información del Boletín de Responsables Fiscales “SIBOR” de la Contraloría General de la República se evidenció que ningún proponente / o ninguno de los proponentes / se encuentra(n) reportado(s) como responsable(s) fiscal(es)
Cumple

Hacer evaluación jurídica inicial Consultado el Sistema de Antecedentes Judiciales de la Policía Nacional de Colombia se evidenció que el(los) proponente(s) NO tiene(n) asuntos pendientes con las autoridades judiciales No Aplica

Hacer evaluación jurídica inicial Consultado el Sistema de Registro Nacional de Medidas Correctivas "RNMC" se evidenció que ningún proponente / o ninguno de los proponentes / está(n) vinculado(s) en el citado registro No Aplica

Hacer evaluación jurídica inicial En el (los) certificado(s) de Existencia y Representación o documento(s) correspondiente(s), según el caso, se evidencia que el objeto social establece las actividades de exploración y explotación minera (Artículo 17 de la Ley 685 de 2001)? Cumple

Hacer evaluación jurídica inicial Todos los certificados de Existencia y Representación Legal o documento(s) correspondiente(s), según el caso, cuentan con la vigencia para la suscripción de contrato? Cumple

Hacer evaluación jurídica inicial El representante legal de la Sociedad u otra forma asociativa, NO presenta inhabilidad para contratar o NO tiene asuntos pendientes con las autoridades judiciales. (En este punto, se debe verificar si el representante legal o apoderado se encuentra inhabilitado, es

socio de la persona jurídica proponente y el tipo societario; y en caso de no serlo, se dejará la observación para efectos de la suscripción del contrato)? Cumple

Hacer evaluación económica El (los) proponente(s) allegó(aron) la declaración de renta debidamente presentada, del último periodo fiscal declarado anterior a la radicación de los documentos de la propuesta o a la fecha de requerimiento? Cumple El proponente presenta declaración de renta año gravable 2020.

Hacer evaluación económica El (los) proponente(s) allegó(ron) el (los) certificado(s) de ingreso(s) expedido(s) y firmado(s) por contador publico titulado y corresponden al periodo fiscal anterior a la presentación de los documentos de la propuesta o a la fecha de requerimiento, en los cuales consta la actividad generadora y la cuantía anual o mensual? No Aplica

Hacer evaluación económica El (los) proponente(s) allegó(aron) la Matricula profesional del contador(res) que firmaron los documentos relacionados en la propuesta o del requerimiento? Cumple El proponente presenta matricula profesional del contador Johayra Gil Montoya, quien firmo los estados financieros de Arquitectura y Concreto S.A.S El proponente presenta matricula profesional del contador Claudia Helena Álvarez, quien firmo los estados financieros de Arquitectura y Concreto S.A.S. El proponente presenta matricula profesional del Revisor Fiscal Carlos Andrés Gallo, quien firmo los estados financieros de Arquitectura y Concreto S.A.S.

Hacer evaluación económica El (los) certificado (s) de antecedentes disciplinarios del (los) contador (es) se encuentra (n) vigente (s), en relación a la fecha de radicación de los documentos de la propuesta o a la fecha del requerimiento? Cumple El proponente presenta antecedentes disciplinarios del contador Johayra Gil Montoya, quien firmo los estados financieros de Activos Mineros de Colombia. Con fecha de expedición 10 de agosto 2021. El proponente presenta antecedentes disciplinarios del contador Claudia Helena Álvarez, quien firmo los estados financieros de Arquitectura y Concreto S.A.S. Con fecha de expedición 10 de agosto 2021. El proponente presenta antecedentes disciplinarios del Revisor Fiscal Carlos Andrés Gallo, quien firmo los estados financieros de Arquitectura y Concreto S.A.S. Con fecha de expedición 11 de agosto 2021.

Hacer evaluación económica El (los) proponente(s) allegó(aron) los extractos bancarios de los últimos 3 meses anteriores a la presentación de los documentos de la propuesta o a la fecha del requerimiento? No Aplica

Hacer evaluación económica El (los) proponente(s) allegó(aron) el (los) Registro(s) Único(s) Tributario(s) - RUT y se encuentra(n) actualizado(s) con tiempo no mayor a 30 días, en relación a la fecha de radicación de la propuesta o a la fecha del requerimiento? Cumple El proponente presenta RUT actualizado, con fecha de generación del documento 16 de septiembre del 2021.

Hacer evaluación económica El (los) proponente(s) allegó(aron) los estados financieros certificados y/o dictaminados del último periodo fiscal anterior a la presentación de la propuesta o a la fecha de requerimiento y cumplen de conformidad con la normatividad vigente? Cumple El proponente presenta estados financieros comparados con corte al 31 de diciembre del año 2020-2019.

Hacer evaluación económica El (los) proponente(s) allegó(ron) los certificados de Existencia y Representación legal con una vigencia no mayor a 30 días al momento de la presentación de la propuesta o a la fecha de requerimiento? Cumple El proponente presenta certificado de existencia y representación legal de la cámara de comercio de Medellín, con fecha de expedición 16 de septiembre del 2021.

Hacer evaluación económica El (los) proponente(s) cumple(n) con el indicador de suficiencia financiera? No Aplica

Hacer evaluación económica El (los) proponente(s) cumple(n) con el indicador de suficiencia financiera remanente? No Aplica

Hacer evaluación económica El (los) proponente(s) cumple(n) con el Indicador de liquidez? Cumple Resultado del indicador de liquidez: 4,87 CUMPLE. El resultado debe ser mayor o igual a 0.54 para mediana minería.

Hacer evaluación económica El (los) proponente(s) cumple(n) con el Indicador de endeudamiento? No Cumple Resultado del indicador de endeudamiento: 75 % NO CUMPLE. El resultado debe ser menor o igual a 65 % para mediana minería.

Hacer evaluación económica El (los) proponente(s) cumple(n) con lo requerido en cuanto al patrimonio? Cumple CUMPLE el indicador del patrimonio. El patrimonio debe ser mayor o igual a la inversión. Patrimonio \$ 663.663.359.000,00 Inversión: \$ 638.011.172,00

Hacer evaluación económica El (los) proponente(s) cumple(n) con el indicador de patrimonio remanente? Cumple CUMPLE con el indicador de patrimonio remanente.

Hacer evaluación económica El (los) proponente(s) allegó(ron) el aval financiero y este cumple con lo exigido en la normatividad vigente? Cumple Aval financiero: El proponente presenta estados financieros de Arquitectura y Concreto S.A.S., para ser utilizados como aval financiero.

Hacer evaluación jurídica final Muerte del proponente? No Aplica

Hacer evaluación jurídica final El (los) proponente(s) no ha(n) presentado desistimiento? Cumple

Hacer evaluación jurídica final El (los) proponente(s) NO presenta(n) incapacidad para ser titular de obligaciones? Interdicción No Aplica

Hacer evaluación jurídica final Consultado el sistema de Información de Registro de Sanciones y Causas de Inhabilidad –SIRI de la Procuraduría General de la Nación se evidenció que ningún proponente / o ninguno de los proponentes / se encuentra(n) incurso(s) en causal de inhabilidad Cumple

Hacer evaluación jurídica final Consultado el Sistema de Información del Boletín de Responsables Fiscales “SIBOR” de la Contraloría General de la República se evidenció que ningún proponente / o ninguno de los proponentes / se encuentra(n) reportado(s) como responsable(s) fiscal(es) Cumple

Hacer evaluación jurídica final Consultado el Sistema de Antecedentes Judiciales de la Policía Nacional de Colombia se evidenció que el(los) proponente(s) NO tiene(n) asuntos pendientes con las autoridades judiciales No Aplica

Hacer evaluación jurídica final Consultado el Sistema de Registro Nacional de Medidas Correctivas "RNMC" se evidenció que ningún proponente / o ninguno de los proponentes / está(n) vinculado(s) en el citado registro No Aplica

Hacer evaluación jurídica final El representante legal de la Sociedad u otra forma asociativa, NO presenta inhabilidad para contratar o NO tiene asuntos pendientes con las autoridades judiciales. (En este punto, se debe verificar si el representante legal o apoderado se encuentra inhabilitado, es socio de la persona jurídica proponente y el tipo societario; y en caso de no serlo, se dejará la observación para efectos de la suscripción del contrato Cumple

Hacer evaluación jurídica final La documentación soporte de la solicitud de Autorización Temporal fue allegada dentro de los 3 días siguientes a la radicación de la propuesta? No Aplica

Hacer evaluación jurídica final Consultado el Sistema de Información de Registro de Sanciones y Causas de Inhabilidad –SIRI de la Procuraduría General de la Nación se evidenció que ningún solicitante / o ninguno de los solicitantes / se encuentra(n) incurso(s) en causal de inhabilidad. No Aplica

Hacer evaluación jurídica final Consultado el Sistema de Información del Boletín de Responsables Fiscales “SIBOR” de la Contraloría General de la República se evidenció que ningún solicitante / o ninguno de los solicitantes / se encuentra(n) reportado(s) como responsable(s) fiscal(es) No Aplica

Hacer evaluación jurídica final Consultado el Sistema de Antecedentes Judiciales de la Policía Nacional de Colombia se evidenció que el(los) solicitante (s) NO tiene(n) asuntos pendientes con las autoridades judiciales. No Aplica

Hacer evaluación jurídica final Consultado el Sistema de Registro Nacional de Medidas Correctivas "RNMC" se evidenció que ningún solicitante / o ninguno de los solicitantes / está(n) vinculado(s) en el citado registro. No Aplica

Hacer evaluación jurídica final El (los)solicitante (s) cuenta(n) con la capacidad legal para contraer obligaciones - Persona natural. No Aplica

Hacer evaluación jurídica final El representante legal de la Sociedad u otra forma asociativa, NO presenta inhabilidad para contratar o NO tiene asuntos pendientes con las autoridades judiciales. (En este punto, se debe verificar si el representante legal o apoderado se encuentra inhabilitado, es socio de la persona jurídica proponente y el tipo societario; y en caso de no serlo, se dejará la observación para efectos de la suscripción de la Resolución). No Aplica

Hacer evaluación jurídica final Se allegó el Contrato de obra y este cumple con los requisitos jurídicos establecidos? No Aplica

Hacer evaluación jurídica final Se allego el acta de inicio y esta cumple con los requisitos jurídicos? No Aplica

Hacer evaluación jurídica final La certificación expedida por la entidad contratante es válida? No Aplica

Hacer evaluación jurídica final Acredita calidad de entidad territorial o contratista No Aplica

Hacer evaluación jurídica final Desistimiento por parte del solicitante? No Aplica

Verificar si hay condiciones de requerimiento Evaluación técnica Cumple De acuerdo al AUT-210-3153 de 05/10/2021, notificado por estado N. 171 de 06/10/2021, se puede evidenciar que el proponente subsanó el requerimiento diligenciando el Formato A cumpliendo con los requisitos del Programa Mínimo Exploratorio establecidos en el Anexo de la Resolución 143 de 2017 de la ANM. Se presenta superposición total con la capa informativa de ZONAS MICROFOCALIZADAS, sin embargo, el solicitante deberá estar atento al pronunciamiento de la autoridad competente.

Verificar si hay condiciones de requerimiento Evaluación económica Cumple Conclusión de la Evaluación: El proponente ACTIVOS MINEROS DE COLOMBIA S.A.S. CUMPLE con el AUT-210-3153 del 05 de octubre del 2021, dado que allego la información requerida para soportar la capacidad económica según el artículo 4º, de la Resolución 352 del 04 de julio de 2018. Y cumplió con los indicadores para acreditar la capacidad financiera, de acuerdo a los criterios establecidos en el artículo 5º de la Resolución No. 352 de 2018.

Verificar si hay condiciones de requerimiento Evaluación jurídica Cumple La sociedad proponente dio cumplimiento al AUTO AUT-210-3153 DE 5 DE OCTUBRE DE 2021 notificado por estado no.171 del 6 de octubre de 2021. Cumpliendo capacidad técnica y económica.

Tomar decisión Evaluación técnica Cumple

Tomar decisión Evaluación jurídica Cumple

Tomar decisión Evaluación económica Cumple

Hacer evaluación técnica El área generada para la propuesta de contrato de concesión, en solicitudes de cauce / cauce y ribera, se ajusta con lo definido en el Artículo 64 de la ley 685 de 2001? No Aplica Se le informa a la sociedad proponente que no podrá intervenir las corrientes de agua que se encuentran dentro del polígono de la solicitud, toda vez que el formato A allegado no relaciona las actividades para exploración en cauce y ribera; por lo cual el proponente solo podrá realizar actividades en otros terrenos con la exclusión de las corrientes de agua que se encuentra dentro del polígono seleccionado. Si es de su interés la intervención de estas podrá solicitarla una vez sea otorgado el titulo minero.

Hacer evaluación técnica Se presentaron todos los permisos requeridos para las zonas restringidas existentes en el área de la propuesta? No Aplica

Hacer evaluación técnica El área de la propuesta se encuentra libre de superposiciones con áreas excluibles de la minería? Cumple

Hacer evaluación técnica El Formato A, cumple con los requisitos del Programa Mínimo Exploratorio, establecido en el Anexo de la Resolución 143 de 2017 de la Agencia Nacional de Minería? Cumple LAS ACTIVIDADES EXPLORATORIAS DE ESTUDIO GEOTÉCNICO, ESTUDIO HIDROLÓGICO Y ESTUDIO HIDROGEOLÓGICO, DEBEN REALIZARSE POR LOS PROFESIONALES IDÓNEOS ESTABLECIDOS PARA ESTAS, QUE PARA ESTE CASO SERÍAN: GEOTECNISTA, HIDROLÓGO E HIDROGEÓLOGO RESPECTIVAMENTE.

Hacer evaluación técnica La justificación técnica a las modificaciones de las actividades exploratorias y manejos ambientales realizadas al Formato A, cumple con los requisitos del Programa Mínimo Exploratorio, establecido en el Anexo de la Resolución 143 de 2017 de la Agencia Nacional de Minería? Cumple

Hacer evaluación técnica El proponente adjuntó documento en el cual el profesional técnico acepta la refrendación para el presente trámite? Cumple

Hacer evaluación técnica Se allegó copia de la matricula profesional del ingeniero que refrendó los documentos técnicos? Cumple

Hacer evaluación técnica El profesional que refrenda los documentos técnicos que acompañan la propuesta es competente de acuerdo con el artículo 270 de la ley 685 de 2001, complementado por ley 926 de 2004? Cumple

Hacer evaluación técnica El(los)municipio donde se encuentra ubicada el area de la propuesta está(n) concertado(s)? Cumple EL MUNICIPIO DE FALAN SE ENCUENTRA CONCERTADO.

Hacer evaluación técnica El área generada para la Autorización Temporal, en solicitudes de cauce / cauce y ribera, se ajusta con lo definido en el Artículo 64 de la Ley 685 de 2001? No Aplica

Hacer evaluación técnica Se presentaron todos los permisos requeridos para las zonas restringidas existentes en el área de la solicitud? No Aplica

Hacer evaluación técnica El área de la solicitud se encuentra libre de superposiciones con áreas excluibles de la minería? No Aplica

Hacer evaluación técnica Se allegó copia de la matricula profesional del ingeniero que refrendó los documentos tecnicos? No Aplica

Hacer evaluación técnica El profesional que refrenda los documentos técnicos que acompañan la solicitud, es competente de acuerdo con el artículo 270 de la Ley 685 de 2001, complementado por Ley 926 de 2004? No Aplica

Hacer evaluación técnica La certificación de la entidad contratante incluye: vigencia, tramo de la obra, volumen autorizado, período de ejecución? No Aplica

Hacer evaluación técnica Se allegó el contrato de obra y este cumple con los requisitos técnicos establecidos? No Aplica

Hacer evaluación técnica técnicos? No Aplica	Se allego el acta de inicio y esta cumple con los requisitos
Hacer evaluación técnica	La ubicación de la solicitud respecto al lugar de ejecución de la obra cumple con lo establecido en el art. 12 de Ley 1682 de 2013? No Aplica
Hacer evaluación técnica certificación? No Aplica	El volumen solicitado es viable de acuerdo con lo establecido en la
Hacer evaluación técnica 2013? No Aplica	La obra se encuentra dentro de la lista del art. 4 de la Ley 1682 de
Hacer evaluación económica	El (los) proponente(s) allegó(aron) la declaración de renta debidamente presentada, del último periodo fiscal declarado anterior a la radicación de los documentos de la propuesta o a la fecha de requerimiento? No Aplica
Hacer evaluación económica	El (los) proponente(s) allegó(ron) el (los) certificado(s) de ingreso(s) expedido(s) y firmado(s) por contador publico titulado y corresponden al periodo fiscal anterior a la presentación de los documentos de la propuesta o a la fecha de requerimiento, en los cuales consta la actividad generadora y la cuantía anual o mensual? No Aplica
Hacer evaluación económica	El (los) proponente(s) allegó(aron) la Matricula profesional del contador(res) que firmaron los documentos relacionados en la propuesta o del requerimiento?No Aplica
Hacer evaluación económica	El (los) certificado (s) de antecedentes disciplinarios del (los) contador (es) se encuentra (n) vigente (s), en relación a la fecha de radicación de los documentos de la propuesta o a la fecha del requerimiento?No Aplica
Hacer evaluación económica	El (los) proponente(s) allegó(aron) los extractos bancarios de los últimos 3 meses anteriores a la presentación de los documentos de la propuesta o a la fecha del requerimiento?No Aplica
Hacer evaluación económica	El (los) proponente(s) allegó(aron) el (los) Registro(s) Único(s) Tributario(s) - RUT y se encuentra(n) actualizado(s) con tiempo no mayor a 30 días, en relación a la fecha de radicación de la propuesta o a la fecha del requerimiento? No Aplica
Hacer evaluación económica	El (los) proponente(s) allegó(aron) los estados financieros certificados y/o dictaminados del último periodo fiscal anterior a la presentación de la propuesta o a la fecha de requerimiento y cumplen de conformidad con la normatividad vigente? No Aplica
Hacer evaluación económica	El (los) proponente(s) allegó(ron) los certificados de Existencia y Representación legal con una vigencia no mayor a 30 días al momento de la presentación de la propuesta o a la fecha de requerimiento? No Aplica
Hacer evaluación económica	El (los) proponente(s) cumple(n) con el indicador de suficiencia financiera? No Aplica

Hacer evaluación económica El (los) proponente(s) cumple(n) con el indicador de suficiencia financiera remanente? No Aplica

Hacer evaluación económica El (los) proponente(s) cumple(n) con el Indicador de liquidez? No Aplica

Hacer evaluación económica El (los) proponente(s) cumple(n) con el Indicador de endeudamiento? No Aplica

Hacer evaluación económica El (los) proponente(s) cumple(n) con lo requerido en cuanto al patrimonio? No Aplica

Hacer evaluación económica El (los) proponente(s) cumple(n) con el indicador de patrimonio remanente? No Aplica

Hacer evaluación económica El (los) proponente(s) allegó(ron) el aval financiero y este cumple con lo exigido en la normatividad vigente? No Aplica

Hacer evaluación jurídica final Muerte del proponente? No Aplica

Hacer evaluación jurídica final El (los) proponente(s) no ha(n) presentado desistimiento? Cumple

Hacer evaluación jurídica final El (los) proponente(s) NO presenta(n) incapacidad para ser titular de obligaciones? Interdicción No Aplica

Hacer evaluación jurídica final Consultado el sistema de Información de Registro de Sanciones y Causas de Inhabilidad –SIRI de la Procuraduría General de la Nación se evidenció que ningún proponente / o ninguno de los proponentes / se encuentra(n) incurso(s) en causal de inhabilidad Cumple

Hacer evaluación jurídica final Consultado el Sistema de Información del Boletín de Responsables Fiscales “SIBOR” de la Contraloría General de la República se evidenció que ningún proponente / o ninguno de los proponentes / se encuentra(n) reportado(s) como responsable(s) fiscal(es) Cumple

Hacer evaluación jurídica final Consultado el Sistema de Antecedentes Judiciales de la Policía Nacional de Colombia se evidenció que el(los) proponente(s) NO tiene(n) asuntos pendientes con las autoridades judiciales No Aplica

Hacer evaluación jurídica final Consultado el Sistema de Registro Nacional de Medidas Correctivas "RNMC" se evidenció que ningún proponente / o ninguno de los proponentes / está(n) vinculado(s) en el citado registro No Aplica

Hacer evaluación jurídica final El representante legal de la Sociedad u otra forma asociativa, NO presenta inhabilidad para contratar o NO tiene asuntos pendientes con las autoridades judiciales. (En este punto, se debe verificar si el representante legal o apoderado se encuentra inhabilitado, es socio de la persona jurídica proponente y el tipo societario; y en caso de no serlo, se dejará la observación para efectos de la suscripción del contrato Cumple

Hacer evaluación jurídica final La documentación soporte de la solicitud de Autorización Temporal fue allegada dentro de los 3 días siguientes a la radicación de la propuesta? No Aplica

Hacer evaluación jurídica final Consultado el Sistema de Información de Registro de Sanciones y Causas de Inhabilidad –SIRI de la Procuraduría General de la Nación se evidenció que ningún solicitante / o ninguno de los solicitantes / se encuentra(n) incurso(s) en causal de inhabilidad. No Aplica

Hacer evaluación jurídica final Consultado el Sistema de Información del Boletín de Responsables Fiscales “SIBOR” de la Contraloría General de la República se evidenció que ningún solicitante / o ninguno de los solicitantes / se encuentra(n) reportado(s) como responsable(s) fiscal(es) No Aplica

Hacer evaluación jurídica final Consultado el Sistema de Antecedentes Judiciales de la Policía Nacional de Colombia se evidenció que el(los) solicitante (s) NO tiene(n) asuntos pendientes con las autoridades judiciales. No Aplica

Hacer evaluación jurídica final Consultado el Sistema de Registro Nacional de Medidas Correctivas "RNMC" se evidenció que ningún solicitante / o ninguno de los solicitantes / está(n) vinculado(s) en el citado registro. No Aplica

Hacer evaluación jurídica final El (los)solicitante (s) cuenta(n) con la capacidad legal para contraer obligaciones - Persona natural. No Aplica

Hacer evaluación jurídica final El representante legal de la Sociedad u otra forma asociativa, NO presenta inhabilidad para contratar o NO tiene asuntos pendientes con las autoridades judiciales. (En este punto, se debe verificar si el representante legal o apoderado se encuentra inhabilitado, es socio de la persona jurídica proponente y el tipo societario; y en caso de no serlo, se dejará la observación para efectos de la suscripción de la Resolución). No Aplica

Hacer evaluación jurídica final Se allegó el Contrato de obra y este cumple con los requisitos jurídicos establecidos? No Aplica

Hacer evaluación jurídica final Se allegó el acta de inicio y esta cumple con los requisitos jurídicos? No Aplica

Hacer evaluación jurídica final La certificación expedida por la entidad contratante es válida? No Aplica

Hacer evaluación jurídica final Acredita calidad de entidad territorial o contratista No Aplica

Hacer evaluación jurídica final Desistimiento por parte del solicitante? No Aplica

Hacer evaluación técnica El área generada para la propuesta de contrato de concesión, en solicitudes de cauce / cauce y ribera, se ajusta con lo definido en el Artículo 64 de la ley 685 de 2001? No Aplica Se le recuerda al proponente que no podrá desarrollar actividades en las fuentes hídricas que se encuentra en el área solicitada; dado que el Formato A, de acuerdo a las

actividades descritas es para realizar exploración en terrenos con exclusión del cauce de las corrientes de agua.

Hacer evaluación técnica Se presentaron todos los permisos requeridos para las zonas restringidas existentes en el área de la propuesta? No Aplica

Hacer evaluación técnica El área de la propuesta se encuentra libre de superposiciones con áreas excluibles de la minería? Cumple

Hacer evaluación técnica El Formato A, cumple con los requisitos del Programa Mínimo Exploratorio, establecido en el Anexo de la Resolución 143 de 2017 de la Agencia Nacional de Minería? No Aplica Es necesario que el proponente(s) diligencie el formato A en la plataforma Anna Minería dado que el área de interés, a consecuencia de la transformación de la misma a cuadrícula minera cambió, lo cual produce variaciones en los valores e inversiones del Programa Mínimo Exploratorio de conformidad con la resolución 143 de 2017.

Hacer evaluación técnica La justificación técnica a las modificaciones de las actividades exploratorias y manejos ambientales realizadas al Formato A, cumple con los requisitos del Programa Mínimo Exploratorio, establecido en el Anexo de la Resolución 143 de 2017 de la Agencia Nacional de Minería? No Aplica

Hacer evaluación técnica El proponente adjuntó documento en el cual el profesional técnico acepta la refrendación para el presente trámite? No Aplica

Hacer evaluación técnica Se allegó copia de la matricula profesional del ingeniero que refrendó los documentos técnicos? No Aplica

Hacer evaluación técnica El profesional que refrenda los documentos técnicos que acompañan la propuesta es competente de acuerdo con el artículo 270 de la ley 685 de 2001, complementado por ley 926 de 2004? No Aplica

Hacer evaluación técnica El(los)municipio donde se encuentra ubicada el area de la propuesta está(n) concertado(s)? CumpleEL MUNICIPIO DE FALAN SE ENCUENTRA CONCERTADO.

Hacer evaluación técnica El área generada para la Autorización Temporal, en solicitudes de cauce / cauce y ribera, se ajusta con lo definido en el Artículo 64 de la Ley 685 de 2001? No Aplica

Hacer evaluación técnica Se presentaron todos los permisos requeridos para las zonas restringidas existentes en el área de la solicitud? No Aplica

Hacer evaluación técnica El área de la solicitud se encuentra libre de superposiciones con áreas excluibles de la minería? No Aplica

Hacer evaluación técnica Se allegó copia de la matricula profesional del ingeniero que refrendó los documentos tecnicos? No Aplica

Hacer evaluación técnica El profesional que refrenda los documentos técnicos que acompañan la solicitud, es competente de acuerdo con el artículo 270 de la Ley 685 de 2001, complementado por Ley 926 de 2004? No Aplica

Hacer evaluación técnica La certificación de la entidad contratante incluye: vigencia, tramo de la obra, volumen autorizado, período de ejecución? No Aplica

Hacer evaluación técnica Se allegó el contrato de obra y este cumple con los requisitos técnicos establecidos? No Aplica

Hacer evaluación técnica Se allegó el acta de inicio y esta cumple con los requisitos técnicos? No Aplica

Hacer evaluación técnica La ubicación de la solicitud respecto al lugar de ejecución de la obra cumple con lo establecido en el art. 12 de Ley 1682 de 2013? No Aplica

Hacer evaluación técnica El volumen solicitado es viable de acuerdo con lo establecido en la certificación? No Aplica

Hacer evaluación técnica La obra se encuentra dentro de la lista del art. 4 de la Ley 1682 de 2013? No Aplica

Confirmar contenido del contrato Una vez revisada la minuta es viable continuar con la suscripción del contrato de concesión minero Cumple

Confirmar contenido del contrato Una vez revisada la minuta es viable continuar con la suscripción del contrato de concesión minero Cumple

Confirmar contenido del contrato Una vez revisada la minuta es viable continuar con la suscripción del contrato de concesión minero Cumple ajustado desde lo jurídico

Actualizar capa de concertación La información y documentos cargados estan completos No Aplica

Proyectar contrato de concesión minera El área de la propuesta se encuentra libre de superposiciones con áreas excluibles de la minería? Cumple

Proyectar contrato de concesión minera Todos los certificado(s) de Existencia y Representación Legal o documento(s) correspondiente(s), según el caso, cuentan con la vigencia para la suscripción de contrato? Cumple

Proyectar contrato de concesión minera Consultado el sistema de Información de Registro de Sanciones y Causas de Inhabilidad –SIRI de la Procuraduría General de la Nación se evidenció que ningún proponente / o ninguno de los proponentes/ se encuentra(n) incurso(s) en causal de inhabilidad. Cumple

Proyectar contrato de concesión minera Consultado el Sistema de Información del Boletín de Responsables Fiscales “SIBOR” de la Contraloría General de la República se evidenció que ningún proponente / o ninguno de los proponentes / se encuentra(n) reportado(s) como responsable(s) fiscal(es) Cumple

Proyectar contrato de concesión minera de la Policía Nacional de Colombia se evidenció que el(los) proponente(s) NO tiene(n) asuntos pendientes con las autoridades judiciales	Consultado el Sistema de Antecedentes Judiciales No Aplica
Proyectar contrato de concesión minera Medidas Correctivas "RNMC" se evidenció que / está(n) vinculado(s) en el citado registro	Consultado el Sistema de Registro Nacional de ningún proponente / o ninguno de los proponentes No Aplica
Proyectar contrato de concesión minera asociativa, NO presenta inhabilidad para contratar o NO tiene asuntos pendientes con las autoridades judiciales. Cumple	El representante legal de la Sociedad u otra forma
Proyectar contrato de concesión minera	Consultada la base de datos de la registraduría general de la nación las cédulas de los proponentes estan vigentes No Aplica
Proyectar contrato de concesión minera	Muerte del proponente? No Aplica
Proyectar contrato de concesión minera No Aplica	A la fecha el (los) proponente(s) no ha(n) desistido
Proyectar contrato de concesión minera	El (los) proponente(s) presenta(n) capacidad para ser titular(es) y cumplir sus obligaciones (Interdicción)? Cumple
Obtener firma del presidente	El área de la propuesta se encuentra libre de superposiciones con áreas excluibles de la minería? Cumple
Obtener firma del presidente	Todos los certificado(s) de Existencia y Representación legal o documento(s) correspondiente(s), según el caso, cuentan con la vigencia para la suscripción de contrato? REVISAR SI SE REQUIERE AQUI Cumple
Obtener firma del presidente	Consultado el Sistema de Información de Registro de Sanciones y Causas de Inhabilidad –SIRI de la Procuraduría General de la Nación se evidenció que ningún proponente / o ninguno de los proponentes/ se encuentra(n) incurso(s) en causal de inhabilidad. Cumple
Obtener firma del presidente	Consultado el Sistema de Información del Boletín de Responsables Fiscales “SIBOR” de la Contraloría General de la República se evidenció que ningún proponente / o ninguno de los proponentes / se encuentra(n) reportado(s) como responsable(s) fiscal(es) Cumple
Obtener firma del presidente	Consultado el Sistema de Antecedentes Judiciales de la Policía Nacional de Colombia se evidenció que el(los) proponente(s) NO tiene(n) asuntos pendientes con las autoridades judiciales Cumple
Obtener firma del presidente	Consultado el Sistema de Registro Nacional de Medidas Correctivas "RNMC" se evidenció que ningun proponente / o ninguno de los proponentes / está(n) vinculado(s) en el citado registro. Cumple
Obtener firma del presidente	El representante legal de la Sociedad u otra forma asociativa, NO presenta inhabilidad para contratar o NO tiene asuntos pendientes con las autoridades judiciales.

(En este punto, se debe verificar si el representante legal o apoderado se encuentra inhabilitado, es socio de la persona jurídica proponente y el tipo societario; y en caso de no serlo, se dejará la observación para efectos de la suscripción del contrato). Cumple

Obtener firma del presidente Consultada la base de datos de la Registraduría General de la Nación las cédulas de los proponentes están vigentes Cumple

Obtener firma del presidente A la fecha el (los) proponente(s) no ha(n) desistido Cumple

Obtener firma del presidente El (los) proponentes presenta capacidad para ser titular(es) y cumplir sus obligaciones (Interdicción)? Cumple

Actualizar lista de solicitantes y obtener firmas Todos los proponentes firmaron el contrato de concesión? Cumple

Resumen de la lista de la recomendación/decisión de la evaluación

Buscar

Tipo/Nombre de la tarea	Resultado de la recomendación/decisión	Comentarios de la lista de evaluación
-------------------------	--	---------------------------------------

Hacer evaluación jurídica inicial	Sí	La propuesta cumple con la evaluación jurídica inicial.
-----------------------------------	----	---

Verificar si hay condiciones de requerimiento	Sí	Se hace necesario requerir a la sociedad proponente para que subsane capacidad técnica y capacidad económica.
---	----	---

Hacer concertación	No	CUMPLE
--------------------	----	--------

Hacer evaluación jurídica inicial	Sí	Mediante AUTO AUT-210-3153 DE 5 DE OCTUBRE DE 2021 notificado por estado no.171 del 6 de octubre la sociedad proponente fue requerida. El día 6 de octubre la sociedad proponente adjuntó documentación. La propuesta cumple con la evaluación jurídica inicial.
-----------------------------------	----	--

Verificar parámetros e iniciar notificación	No	Notificar por estado.
---	----	-----------------------

Hacer evaluación económica	Sí	Revisada la documentación contenida en la placa QLV-08191 el radicado 8472-1, de fecha 06 de octubre de 2021, se observa que mediante auto AUT-210-3153 del 05 de octubre del 2021, en el artículo 2º. (Notificado por estado el 06 de octubre del 2021.) Se le solicitó al proponente allegue los documentos requeridos para soportar la capacidad económica de acuerdo con lo establecido en el artículo 4º, de la Resolución 352 del 04 de julio de 2018. Y en caso de que la sociedad proponente, no cumpla con la suficiencia financiera para soportar la capacidad económica deberá acreditarla (total o faltante) a través de un aval financiero. Revisado el aplicativo de Anna minería, se observa que el proponente ACTIVOS MINEROS DE COLOMBIA S.A.S. CUMPLE con la documentación requerida para acreditar la capacidad económica. Una vez realizados los cálculos de liquidez, endeudamiento y patrimonio de acuerdo a los criterios establecidos en el artículo 5º de la Resolución No. 352 de 2018, se evidencia
----------------------------	----	--

que el proponente ACTIVOS MINEROS DE COLOMBIA S.A.S. CUMPLE con capacidad financiera. 1. Resultado del indicador de liquidez: 4,87 CUMPLE. El resultado debe ser mayor o igual a 0.54 para mediana minería. 2. Resultado del indicador de endeudamiento: 75 % NO CUMPLE. El resultado debe ser menor o igual a 65 % para mediana minería. 3. CUMPLE el indicador del patrimonio. El patrimonio debe ser mayor o igual a la inversión. Patrimonio \$ 663.663.359.000,00 Inversión: \$ 638.011.172,00. 4. CUMPLE con el indicador de patrimonio remanente. Se entenderá que el proponente o cesionario cumple con la capacidad financiera cuando cumple con dos de los indicadores, haciéndose obligatorio el indicador del patrimonio para todos los casos. Por lo tanto, el proponente ACTIVOS MINEROS DE COLOMBIA S.A.S. CUMPLE los indicadores de acuerdo a los criterios establecidos en el artículo 5º de la Resolución No. 352 de 2018. Conclusión de la Evaluación: El proponente ACTIVOS MINEROS DE COLOMBIA S.A.S. CUMPLE con el AUT-210-3153 del 05 de octubre del 2021, dado que allego la información requerida para soportar la capacidad económica según el artículo 4º, de la Resolución 352 del 04 de julio de 2018. Y cumplió con los indicadores para acreditar la capacidad financiera, de acuerdo a los criterios establecidos en el artículo 5º de la Resolución No. 352 de 2018.

Hacer evaluación jurídica final Sí Mediante AUTO AUT-210-3153 DE 5 DE OCTUBRE DE 2021 notificado por estado no.171 del 6 de octubre la sociedad proponente fue requerida. El día 6 de octubre la sociedad proponente adjuntó documentación. La propuesta cumple con la evaluación jurídica final.

Verificar si hay condiciones de requerimiento No La sociedad proponente dio cumplimiento al AUTO AUT-210-3153 DE 5 DE OCTUBRE DE 2021 notificado por estado no.171 del 6 de octubre de 2021. Cumpliendo capacidad técnica y económica.

Tomar decisión Aprobar La solicitud cumple con todos los requisitos establecidos en la normatividad vigente, por tanto es viable llevarla a instancias de participación.

Hacer evaluación técnica Sí Una vez realizada la evaluación técnica, dentro del trámite de la propuesta QLV-08191 para ASFALTO NATURAL, MINERALES DE ORO Y SUS CONCENTRADOS, MINERALES DE PLATA Y SUS CONCENTRADOS, MINERALES DE PLATINO (INCLUYE PLATINO, PALADIO, RUTENIO, RODIO, OSMIO) Y SUS CONCENTRADOS, de acuerdo con los "Lineamientos para la Evaluación de los Trámites y Solicitudes Mineras a Partir del Sistema de Cuadrícula Minera y Metodología para la Migración de los Títulos Mineros al Sistema de Cuadrícula" adoptadas por la Resolución 505 de 2 de agosto de 2019, se tiene un área de 511,4080 hectáreas, ubicada en el municipio de FALAN, departamento de TOLIMA. De acuerdo al AUT-210-3153 de 05/10/2021, notificado por estado N. 171 de 06/10/2021, se puede evidenciar que el proponente subsanó el requerimiento diligenciando el Formato A cumpliendo con los requisitos del Programa Mínimo Exploratorio establecidos en el Anexo de la Resolución 143 de 2017 de la ANM. Se presenta superposición total con la capa informativa de ZONAS MICROFOCALIZADAS, sin embargo, el solicitante deberá estar atento al pronunciamiento de la autoridad competente.

Revisar documento No ACTO ADMINISTRATIVO CONFORME PARA LA FIRMA, CORDIALMENTE,

Aprobar documento No Continuar trámite

Hacer evaluación económica No El proponente y/o los proponentes de la placa QLV-08191 de fecha 31/12/2015 Deben diligenciar y adjuntar la información económica en la plataforma de Anna minería.

Hacer evaluación jurídica final Sí La propuesta cumple con la evaluación jurídica final.

Hacer evaluación técnica Requerir Revisión Una vez efectuada la revisión* de la información geográfica y técnica, dentro del trámite de la propuesta QLV-08191, para ASFALTO NATURAL, MINERALES DE ORO Y SUS CONCENTRADOS, MINERALES DE PLATA Y SUS CONCENTRADOS, MINERALES DE PLATINO (INCLUYE PLATINO, PALADIO, RUTENIO, RODIO, OSMIO) Y SUS CONCENTRADOS, de acuerdo con los "Lineamientos para la Evaluación de los Trámites y Solicitudes Mineras a Partir del Sistema de Cuadrícula Minera y Metodología para la Migración de los Títulos Mineros al Sistema de Cuadrícula" adoptadas por la Resolución 505 de 2 de agosto de 2019, cuenta con un área de 511,408 hectáreas, ubicadas en el municipio de FALAN departamento de TOLIMA. Adicionalmente, se observa lo siguiente: 1. Es necesario que el proponente(s) diligencie el formato A en la plataforma Anna Minería dado que el área de interés, a consecuencia de la transformación de la misma a cuadrícula minera cambió, lo cual produce variaciones en los valores e inversiones del Programa Mínimo Exploratorio de conformidad con la resolución 143 de 2017. Se le recuerda al proponente dar cumplimiento al artículo 270 de la ley 685 de 2001. 2. El área de la Propuesta de Contrato de Concesión QLV-08191, presenta Superposición con las siguientes capas: INF_ZONA MACROFOCALIZADA TOLIMA - Unidad Administrativa Especial de Gestión de Restitución de Tierras Despojadas. INF_ZONA MICROFOCALIZADA - Unidad de Restitución de Tierras - URT. INF_MAPA DE TIERRAS - AGENCIA NACIONAL DE HIDROCARBUROS. *Esta Revisión se realiza con base en la información existente en Anna Minería (módulos Evaluación de PCC y la clasificación de las distintas coberturas geográficas en el Visor Geográfico).

Confirmar contenido del contrato Sí por favor proceder.

Confirmar contenido del contrato Sí La sociedad proponente acreditó el cumplimiento de todos los requisitos establecidos en la normatividad minera vigente, para otorgarle un contrato de concesión minera.

Confirmar contenido del contrato Sí ajustado desde lo jurídico

Verificar parámetros e iniciar notificación No cumple con las formalidades

Actualizar lista de solicitantes y obtener firmas Todos los solicitantes del contrato firmaron cumple con las formalidades - se carga documento se envia a presidencia con meorando No. 20212120854513

Revisar documento No APROBADO

Aprobar documento No Continuar trámite

Detalles de la tarea

Información de tarea

Número de tarea:8083148Número de radicado:8472-1

Fecha de creación:Tipo de transacción:Propuesta de contrato de concesión

Fecha de inicio:05/OCT/2021Transacción radicada por:(37666) ACTIVOS MINEROS DE COLOMBIA S.A.S.

Estado:Terminada

Tarea asignada a:Martha Isabel Robles Ustariz

Comentarios de la tarea:

Comentarios de la evaluación:

Verificar si hay condiciones de requerimiento

Resumen de las tareas de evaluación

Documentación

Documentos ya cargados en tareas anteriores

Documentación de soporte

#1

Nombre del documento:

CERL.pdf

Tipo de documento:

Antecedentes judiciales

Adjuntado por:

Martha Isabel Robles Ustariz

Fecha de carga:

#2

Nombre del documento:

PROCURADURIA.pdf

Tipo de documento:

Certificado de antecedentes disciplinarios

Adjuntado por:

Martha Isabel Robles Ustariz

Fecha de carga:

#3

Nombre del documento:

CONTRALORIA.pdf

Tipo de documento:

Certificado de responsabilidad fiscal

Adjuntado por:

Martha Isabel Robles Ustariz

Fecha de carga:

#4

Nombre del documento:

RL- POLICIA.pdf

Tipo de documento:

Documento de Evaluacion

Adjuntado por:

Martha Isabel Robles Ustariz

Fecha de carga:

#5

Nombre del documento:

RL- PROCURADURIA.pdf

Tipo de documento:

Documento de Evaluacion

Adjuntado por:

Martha Isabel Robles Ustariz

Fecha de carga:

#6

Nombre del documento:

CERL.pdf

Tipo de documento:

Documento de Evaluacion

Adjuntado por:

Martha Isabel Robles Ustariz

Fecha de carga:

#7

Nombre del documento:

CONTRALORIA.pdf

Tipo de documento:

Documento de Evaluacion

Adjuntado por:

Martha Isabel Robles Ustariz

Fecha de carga:

#8

Nombre del documento:

PROCURADURIA.pdf

Tipo de documento:

Documento de Evaluacion

Adjuntado por:

Martha Isabel Robles Ustariz

Fecha de carga:

#9

Nombre del documento:

RL- POLICIA.pdf

Tipo de documento:

Documento de Evaluacion

Adjuntado por:

Martha Isabel Robles Ustariz

Fecha de carga:

#10

Nombre del documento:

RL- PROCURADURIA.pdf

Tipo de documento:

Documento de Evaluacion

Adjuntado por:

Martha Isabel Robles Ustariz

Fecha de carga:

Documentos de la tarea actual

Documentación de soporteSin adjuntos

Detalles de la tarea

Información de tarea

Número de tarea:8083563Número de radicado:8472-1

Fecha de creación:Tipo de transacción:Propuesta de contrato de concesión

Fecha de inicio:05/OCT/2021Transacción radicada por:(37666) ACTIVOS MINEROS DE COLOMBIA S.A.S.

Estado:Terminada

Tarea asignada a:Martha Isabel Robles Ustariz

Comentarios de la tarea:

Comentarios de la evaluación:

Crear o ajustar documento

Documentación

Lista de verificación

Parámetros de la notificación

Numero de expediente:

Clase de notificación:

Norma de notificación:

Nota: Recurso de reposición inaplicable.

Detalles de los destinatarios de la notificación

Conclusiones de la evaluación

Comentarios:

Detalles de la tarea

Información de tarea

Número de tarea:8083563Número de radicado:8472-1

Fecha de creación:Tipo de transacción:Propuesta de contrato de concesión

Fecha de inicio:05/OCT/2021Transacción radicada por:(37666) ACTIVOS MINEROS DE COLOMBIA S.A.S.

Estado:Terminada

Tarea asignada a:Martha Isabel Robles Ustariz

Comentarios de la tarea:

Comentarios de la evaluación:

Crear o ajustar documento

Documentación

Documentación de soporte

Detalles de la tarea

Información de tarea

Número de tarea:8084426Número de radicado:8472-1

Fecha de creación:Tipo de transacción:Propuesta de contrato de concesión

Fecha de inicio:05/OCT/2021Transacción radicada por:(37666) ACTIVOS MINEROS DE COLOMBIA S.A.S.

Estado:Terminada

Tarea asignada a:Karen Milena Mayorca Hernandez

Comentarios de la tarea:

Comentarios de la evaluación:

Revisar documento

Documentación

Lista de verificación

Generador de documento

Tipo de plantilla:Auto

Tipo de documento:Auto de Requerimiento PCC

Número de firmas:1

Enunciado

Código estándar

Editar

Duplicar

Orden

Excluir

Eliminar

Republica de Colombia

AGENCIA NACIONAL DE MINERIA

VICEPRESIDENCIA DE CONTRATACIÓN Y TITULACIÓN

GRUPO DE CONTRATACIÓN MINERA

3034

DEPARTAMENTO DE ANTIOQUIA

GOBERNACIÓN

4701

AUTO No. [NUMERO_ACTO_ADMINISTRATIVO]

([FECHA_ACTO_ADMINISTRATIVO])

“Por medio del cual se efectúan unos requerimientos dentro de la propuesta de contrato de concesión minera [PLACA]”

3036

La Coordinación del Grupo de Contratación Minera de la Vicepresidencia de Contratación y Titulación de la Agencia Nacional de Minería ANM, en uso de sus facultades legales, en especial de las conferidas por el Decreto 4134 del 3 de noviembre de 2011, y las Resoluciones Nos. 0206 de 22 de marzo de 2013, modificada por la 223 de 29 de abril del 2021 y 121 de 4 de marzo de 2021, expedidas por la Agencia Nacional de Minería y teniendo en cuenta los siguientes:

3037

EL SECRETARIO DE MINAS del Departamento de Antioquia, en uso de sus atribuciones conferidas por la Ordenanza No. 12 de 2008 y el Decreto No. 2575 del 14 de octubre de 2008, las Resoluciones No. 40420 del 14 de mayo de 2019 y la 40115 del 31 de marzo de 2020 del Ministerio de Minas y Energía, y las Resoluciones No 237 del 30 abril de 2019, 113 del 30 de marzo de 2020 y 624 del 29 de diciembre de 2020, de la Agencia Nacional de Minería -ANM y

4700

CONSIDERANDOS

Que el artículo 65 de la Ley 685 de 2001 establece “El área para explorar y explotar terrenos de cualquier clase y ubicación con exclusión del cauce de las corrientes de agua, estará delimitada por un polígono de cualquier forma y orientación delimitado con referencia a la red geodésica nacional.” Y a su vez, el artículo 66 señala “En la identificación y delimitación del área objeto de la propuesta y del contrato, serán de obligatoria aplicación los principios, criterios y reglas técnicas propias de la ingeniería, geología y la topografía, aceptadas y divulgadas oficialmente”.

Que el parágrafo del artículo 21 de la Ley 1753 de 2015 consagra que “(...) la Autoridad Minera Nacional podrá adoptar un sistema de cuadrícula para delimitar el área objeto de los contratos de concesión minera, la cual será única y continua. Así mismo podrá adaptar al sistema de cuadrículas los títulos mineros otorgados con anterioridad a la entrada en vigencia de la presente ley, en caso de que el beneficiario de estos así lo decida”.

Que mediante la Resolución No. 504 de 18 de septiembre de 2018 “(...) se adopta el sistema de cuadrícula para la Agencia Nacional de Minería - ANM, y se dictan otras disposiciones en materia de información geográfica”, especificando en el artículo 3° que “Se adopta como cuadrícula minera la conformada por un conjunto continuo de celdas de tres coma seis por tres coma seis segundos de arco (3,6" x 3,6") referidas a la red geodésica nacional vigente...”.

Que así mismo, en el artículo 4° ibídem, establece que “Las solicitudes y propuestas presentadas con anterioridad y los contratos de concesión generados a partir de la puesta en operación del Sistema Integral de Gestión Minera estarán conformados espacialmente por celdas completas y colindantes por un lado de la cuadrícula minera”.

Que el artículo 24 de la Ley 1955 de 2019, dispuso que “La implementación del sistema de cuadrículas se llevará a cabo de acuerdo con las normas de información geoespacial vigentes y los lineamientos que para el efecto defina la autoridad minera nacional. Todas las solicitudes y propuestas se evaluarán con base en el sistema de cuadrícula minera implementado por la autoridad minera nacional. Por lo anterior no se permitirá la superposición de propuestas sobre una misma celda, con excepción de las concesiones concurrentes. Se entiende por celda el cuadro definido por la autoridad minera nacional como una unidad de medida para la delimitación del área de las solicitudes y contratos de concesión minera.” (Negrillas fuera de texto)

Que por su parte, el inciso final del artículo 329 de la Ley 1955 de 2019, facultó a la autoridad minera para la definición del área mínima de acuerdo con las dimensiones adoptadas por el sistema de cuadrícula para las celdas mineras.

Que mediante la Resolución 505 de 2 de agosto de 2019, modificada por la Resolución 703 de 31 de octubre de 2019, la Agencia Nacional de Minería adoptó los lineamientos para la evaluación de los trámites y solicitudes mineras a partir del sistema de cuadrícula y definió el área mínima, así mismo estableció que durante el periodo de transición se realizará la transformación y evaluación de las solicitudes mineras en el sistema de cuadrícula minera.

Que mediante Decreto N° 2078 del 18 de noviembre de 2019 “por el cual se sustituye la Sección 2 del Capítulo 1 del Título V de la Parte 2 del Libro 2 del Decreto 1073 de 2015, Único Reglamentario del Sector Administrativo de Minas y Energía, en lo relacionado con el establecimiento del Sistema Integral de Gestión Minera – SIGM”, se estableció el Sistema Integral de Gestión Minera -SIGM-, como la única plataforma tecnológica para la radicación y gestión de los trámites a cargo de autoridad minera, así mismo se dispuso que su puesta en operación se realizaría por fases de acuerdo con lo dispuesto por la Agencia Nacional de Minería.

De acuerdo con lo anterior, el área de la propuesta de contrato de concesión fue transformado al sistema de cuadrícula minera y migrado al Sistema Integral de Gestión Minera, de acuerdo con los lineamientos adoptados por la Resolución 505 de 2019, de esta forma, mediante la aplicación informática AnnA Minería, con base en los lineamientos dados en la resolución 143 de 29 de marzo de 2017 “por medio de la cual se adoptan los términos de referencia señalados en el literal f del artículo 271, los artículos 278,339 y 340 del código de minas y se dictan otras disposiciones” se pone a consideración del solicitante de forma predeterminada los valores correspondientes al formato A, de acuerdo con la nueva área resultado de la migración y el mineral de la presente propuesta las actividades de exploración con la determinación de las inversiones indispensables para realizar dichas actividades que en su conjunto componen el Programa Mínimo exploratorio que corresponde a la presente propuesta.

Dado que este formato es el correspondiente al documento que se debe entregar al momento de presentar la propuesta de contrato de concesión minera es necesario que la sociedad proponente diligencie el formato A en la plataforma AnnA Minería, cumpliendo lo establecido en los términos de la resolución 143 de 29 de marzo de 2017.

Es de señalar que el formato A, de conformidad con el artículo 270 del código de minas, complementado por la ley 926 de 2004, debe estar refrendado por un profesional competente.

Que el día 05/OCT/2021, se evaluó técnicamente la propuesta de contrato de concesión No. QLV08191 y se determinó que: "(...) 1. Es necesario que el proponente(s) diligencie el formato A en la plataforma Anna Minería dado que el área de interés, a consecuencia de la transformación de la misma a cuadrícula minera cambió, lo cual produce variaciones en los valores e inversiones del Programa Mínimo Exploratorio de conformidad con la resolución 143 de 2017. Se le recuerda al proponente dar cumplimiento al artículo 270 de la ley 685 de 2001.

2. El área de la Propuesta de Contrato de Concesión QLV-08191, presenta Superposición con las siguientes capas: INF_ZONA MACROFOCALIZADA TOLIMA - Unidad Administrativa Especial de Gestión de Restitución de Tierras Despojadas. INF_ZONA MICROFOCALIZADA - Unidad de Restitución de Tierras - URT. INF_MAPA DE TIERRAS - AGENCIA NACIONAL DE HIDROCARBUROS.

*Esta Revisión se realiza con base en la información existente en Anna Minería (módulos Evaluación de PCC y la clasificación de las distintas coberturas geográficas en el Visor G e o g r á f i c o) ."

Al momento de diligenciar el Formato A en la plataforma, la sociedad proponente debe tener en cuenta que el año 3 es la fase para realizar la evaluación y el modelo geológico, conforme lo establecido con el literal 9 del Formato A que indica: "La inversión a realizar en "Aspectos Ambientales Etapa de Exploración" se deberá realizar en las dos primeras fases y acorde con el año de ejecución de las actividades exploratorias de acuerdo a las Guías Minero Ambientales de Exploración" ...; lo que nos lleva a que las actividades exploratorias y su correspondiente actividad ambiental se deben realizar en los años 1 y 2 de acuerdo con la Tabla 3 de la Resolución 143 del 29 de marzo de 2017, por tanto en el año 3 no se deben incluir actividades exploratorias ni ambientales.

Que el artículo 273 del Código de Minas, determina:

Artículo 273. Objeciones a la propuesta. La propuesta se podrá corregir o adicionar, por una sola vez, por la autoridad minera, si no puede identificarse al proponente, no se puede localizar el área o trayecto pedido, no se ajusta a los términos de referencia o guías o no se acompaña de los permisos previos en los casos señalados en el artículo 34 de este Código, cuando dicha área o trayecto estuvieren ubicados en los lugares o zonas mencionados en dicha disposición. El término para corregir o subsanar la propuesta será de hasta treinta (30) días y la autoridad minera contará con un plazo de treinta (30) días para resolver definitivamente.

Que en ese mismo sentido, la capacidad económica de que trata el artículo 22 de la Ley 1753 del 9 de junio de 2015 - Plan Nacional de Desarrollo 2014-2018, debe ser ajustada de acuerdo al nuevo Programa Mínimo Exploratorio diligenciado por la sociedad proponente.

Que la Agencia Nacional de Minería expidió la Resolución No 352 del 4 de julio de 2018, “Por la cual se fijan los criterios para evaluar la capacidad económica de las solicitudes de contrato de concesión, cesiones de derecho y cesión de áreas de qué trata el artículo 22 de la Ley 1753 de 2015, se deroga la Resolución No 831 del 27 de noviembre de 2015 y se dictan otras disposiciones”

El artículo 8° estableció “.Transición. La presente Resolución se aplicará para la evaluación de la capacidad económica de las solicitudes de contrato de concesión o cesión de derechos o de áreas que no hayan sido resueltas mediante acto administrativo en firme. En estos casos la Autoridad Minera requerirá a los interesados para que ajusten su solicitud de conformidad con lo dispuesto en la presente Resolución.”

De acuerdo con lo anterior, se hace necesario requerir al proponente, de acuerdo a las nuevas condiciones de evaluación, para que, de acuerdo con lo dispuesto en el artículo 4° literal A y B, de la Resolución No 352 del 4 de julio de 2018, presente la siguiente información actualizada de acuerdo al régimen tributario al que pertenecen.

Si son personas naturales del régimen simplificado deben allegar:

A.1. Declaración de renta en caso de que el solicitante esté obligado a presentarla, según el Estatuto Tributario y el Registro Único Tributario - RUT, deberá allegar la declaración de renta correspondiente al periodo fiscal anterior a la radicación de la solicitud de contrato de concesión o cesión debidamente presentada. Se requiere que allegue la declaración de renta año gravable 2020.

A.2. Certificación de ingresos. Acreditar los ingresos necesarios para desarrollar el proyecto minero mediante certificación de ingresos expedida por un contador público titulado, quien deberá acompañarla con fotocopia simple de la matrícula profesional y el certificado de antecedentes disciplinarios vigente expedido por la Junta Central de Contadores. En dicha

certificación debe constar la actividad generadora y la cuantía anual o mensual de los mismos. Se requiere que allegue la certificación de ingresos expedida por contador público titulado, correspondiente al año gravable 2020, dicha certificación debe allegarse acompañada de la copia de la tarjeta profesional del contador quien firma la certificación de ingresos y acompañada de la copia de los antecedentes disciplinarios vigente del contador que firmó la certificación.

A.3. Extractos bancarios de los últimos tres (3) meses anteriores a la presentación de la documentación ante la Autoridad Minera. Los estados de cuentas emitidos por entidades del sector solidario deberán corresponder a entidades vigiladas y/o controladas por la Superintendencia de la Economía Solidaria. Se requiere que allegue extractos bancarios de los últimos tres meses anteriores a la fecha del cumplimiento del requerimiento.

A.4. Registro Único Tributario - RUT actualizado. Se requiere que allegue RUT actualizado con fecha de generación del documento no superior a 30 días con respecto a la fecha del requerimiento.

Si son personas naturales del régimen común y/o personas jurídicas deben allegar:

B.1. Estados Financieros certificados y/o dictaminados de conformidad con lo establecido en el Decreto 2649 de 1993 o demás normas que lo sustituyan, modifiquen o adicionen, acompañados de la matrícula profesional y el certificado de antecedentes disciplinarios vigente expedido por la Junta Central de Contadores; correspondientes al periodo fiscal anterior a solicitud de contrato concesión o cesión. Se requiere que allegue Estados Financieros comparados con corte a

diciembre 31 del año 2020-2019. Adjuntar copia de la tarjeta profesional y copia de los antecedentes disciplinarios vigentes del contador que firma los estados financieros.

En el caso de las personas jurídicas que se encuentren en situación de subordinación o control de conformidad con la legislación nacional, podrán acreditar la capacidad económica con la presentación de los estados financieros de la matriz o controlante.

De igual forma, las personas jurídicas, podrán acreditar la capacidad económica con la presentación de los estados financieros certificados y/o dictaminados de sus accionistas, sean estas empresas privadas o listadas en bolsa. En ambos casos, la persona jurídica solicitante deberá presentar comunicación formal de quien está acreditando la capacidad económica, en la que se indique el vínculo con la solicitante y autorizando la presentación de sus estados financieros. En dicha comunicación se deberá indicar los trámites de solicitud de contratos de concesión o cesiones que respalda.

B.2. Certificado de existencia y representación legal de la sociedad con una vigencia no mayor a treinta (30) días. Se requiere que allegue certificado de existencia y representación legal actualizada con respecto a la fecha del requerimiento.

B.3. Declaración de renta correspondiente al último periodo fiscal declarado con respecto a la fecha de la radicación de la solicitud de contrato de concesión o cesión debidamente presentada. Se requiere que allegue la declaración de renta año gravable año gravable 2020.

B.4.Registro Único Tributario - RUT actualizado. Se requiere que allegue RUT actualizado con fecha de generación del documento no superior a 30 días con respecto a la fecha del requerimiento.

Es de advertir a la sociedad proponente que, en el evento en que no cumplan con los indicadores deberán acreditar la capacidad económica allegando un aval financiero, de conformidad con lo dispuesto en el párrafo 1º del artículo 5º de la Resolución 352 de 2.018.

Artículo 5º de la Resolución 352 de 2.018:

Parágrafo 1. Los proponentes o cesionarios que no cumplan con los requisitos señalados anteriormente total o parcialmente, podrán acreditar la capacidad económica (total o faltante) a través de un aval financiero para lo cual podrá usar una o más de las siguientes alternativas: i) garantía bancaria, ii) carta de crédito, iii) aval bancario o iv) cupo de crédito. En dichos documentos se deberá señalar el beneficiario, el valor, el plazo y la destinación de los recursos para el proyecto minero. Este debe garantizar que el proponente o cesionario dispondrá de los recursos suficientes para asegurar la ejecución del proyecto minero de acuerdo con el Programa Mínimo de Exploración o para desarrollar las inversiones pendientes de ejecutar según lo informado en el PTO presentado por el cedente.

Parágrafo 2. Los proponentes o cesionarios podrán optar por garantizar los recursos del proyecto minero y cumplir con la suficiencia financiera, tratándose de un contrato de concesión o de una cesión, utilizando simultáneamente sus propios recursos y el aval financiero.

La capacidad económica que se pretenda demostrar, debe estar acorde con el Formato A que se diligencie en los términos del presente requerimiento, en cumplimiento de la resolución No. 143 del 29 de marzo de 2017. Dicha capacidad se acredita con el cumplimiento de los indicadores financieros de conformidad con las fórmulas de evaluación dispuestas en los artículos 5 o 6 de la Resolución No 352 del 04 de julio de 2018 y los rangos de clasificación de la minería establecidos en los numerales 2.2.5.1.5.4 y 2.2.5.1.5.5 del artículo 1° del Decreto 1666 de 2016.

Así las cosas, se hace necesario que la sociedad proponente diligencie la información que soporta la capacidad económica y adjunte en la plataforma AnnA Minería la documentación necesaria para acreditar la capacidad económica de conformidad con la evaluación económica y el régimen económico al cual pertenece y teniendo en cuenta los rangos de clasificación establecidos en los numerales 2.2.5.1.5.4 y 2.2.5.1.5.5 del artículo 1° del Decreto 1666 de 2016.

Que el artículo séptimo de la referida resolución establece:

“ARTÍCULO 7. REQUERIMIENTOS. La autoridad minera podrá requerir al interesado para que ajuste la solicitud en el término máximo de un mes, de conformidad con el artículo 17 de la Ley 1437 de 2011.(...)”.

Que en mérito de lo expuesto,

DISPONE

ARTÍCULO PRIMERO. - Requerir a la sociedad proponente ACTIVOS MINEROS DE COLOMBIA S.A.S. identificada con NIT. 900535980, para que dentro del término perentorio de treinta (30) días contados a partir del día siguiente de la notificación por estado de la presente providencia, diligencie el Programa Mínimo Exploratorio – Formato A en la plataforma AnnA Minería, de conformidad con el literal f) del artículo 271 del Código de Minas y la Resolución No. 143 de 2017, proferida por la Agencia Nacional de Minería. Es preciso advertir a la sociedad solicitante, que el nuevo Formato A, debe cumplir con lo preceptuado en el artículo 270 del Código de Minas,

complementado por la Ley 926 de 2004, so pena de rechazo de la propuesta de contrato de concesión No. QLV-08191.

PARÁGRAFO: Se INFORMA a la sociedad proponente que al momento de diligenciar la información requerida, cargar la documentación soporte y completar el campo radicar, está dando por cumplido el requerimiento efectuado a través de la plataforma AnnA Minería, cerrando la posibilidad de adicionar o modificar la información y/o documentación suministrada.

ARTÍCULO SEGUNDO. – Requerir a la sociedad proponente ACTIVOS MINEROS DE COLOMBIA S.A.S. identificada con NIT. 900535980 para que en el término perentorio de un (1) mes, contado a partir del día siguiente de la notificación por estado de la presente providencia, diligencie y adjunte la información que soporta la capacidad económica, a través de la plataforma AnnA Minería, de conformidad con lo expuesto en la parte motiva del presente acto; y en caso de que la sociedad proponente, no cumpla con la suficiencia financiera para soportar la capacidad económica deberá acreditarla (total o faltante) a través de un aval financiero, so pena de entender desistida el trámite de la propuesta de contrato de concesión No. QLV-08191.

Es de advertir que la capacidad económica que se pretenda demostrar, debe estar acorde con el Formato A que se diligenció en el sistema en cumplimiento de la resolución No. 143 del 29 de marzo de 2017 y se debe acreditar el indicador de suficiencia financiera de conformidad con la fórmula de evaluación dispuesta en el artículo 5 de la Resolución No 352 del 04 de julio de 2018 y los rangos de clasificación de la minería establecidos en los numerales 2.2.5.1.5.4 y 2.2.5.1.5.5 del artículo 1° del Decreto 1666 de 2016.

PARÁGRAFO: Se INFORMA a la sociedad proponente que al momento de diligenciar la información requerida, cargar la documentación soporte y completar el campo radicar, está dando por cumplido el requerimiento efectuado a través de la plataforma AnnA Minería, cerrando la posibilidad de adicionar o modificar la información y/o documentación suministrada.

ARTÍCULO TERCERO. – Notificar por estado el presente acto a la sociedad proponente, de conformidad con el artículo 269 del Código de Minas.

ARTÍCULO CUARTO. - Contra el presente auto no procede recurso alguno, por ser un acto administrativo de trámite de conformidad con el artículo 75 de la Ley 1437 de 2011.

NOTIFÍQUESE Y CÚMPLASE

LUCERO CASTAÑEDA HERNÁNDEZ

Coordinadora Grupo de Contratación Minera

3041

Que el (los) proponente (s) [SOLICITANTES_INFO], radicaron el día [FECHA_RADICACION], propuesta de contrato de concesión para la exploración y explotación de un yacimiento clasificado técnicamente como [MINERALES], ubicado en el (los) municipios de [MUNICIPIOS], departamento (s) de [DEPARTAMENTOS], a la cual le correspondió el expediente No. [PLACA].

3042

Que el día [FECHA_DE_EVALUACION_JURIDICA_FINAL], se evaluó jurídicamente la propuesta de contrato de concesión No. [PLACA] y se determinó que:
[DECISION_DE_EVALUACION_JURIDICA_FINAL]

3045

Que el día [FECHA_DE_EVALUACION_TECNICA], se evaluó técnicamente la propuesta de contrato de concesión No. [PLACA] y se determinó que: [DECISION_DE_EVALUACION_TECNICA]

3043

Que el día [FECHA_DE_EVALUACION_ECONOMICA], se evaluó la capacidad económica de los solicitantes de la propuesta de contrato de concesión No. [PLACA] y se determinó que: [DECISION_DE_EVALUACION_ECONOMICA]

3044

Que el artículo 35 del Código de Minas, determina:

Artículo 35. Zonas de minería restringida. Podrán efectuarse trabajos y obras de exploración y de explotación de minas en las siguientes zonas y lugares, con las restricciones que se expresan a continuación:

“(…)

c) En las zonas definidas como de especial interés arqueológico, histórico o cultural siempre y cuando se cuente con la autorización de la autoridad competente;

e) En las áreas ocupadas por una obra pública o adscritas a un servicio público siempre y cuando:

i. Cuente con el permiso previo de la persona a cuyo cargo estén el uso y gestión de la obra o servicio;

ii. que las normas aplicables a la obra o servicio no sean incompatibles con la actividad minera por ejecutarse y

iii. que el ejercicio de la minería en tales áreas no afecte la estabilidad de las construcciones e instalaciones en uso de la obra o servicio.

3046

Que el artículo 64 del Código de Minas, determina:

"(...) Artículo 64. Área en corrientes de agua. El área de la concesión cuyo objeto sea la exploración y explotación de minerales en el cauce de una corriente de agua, estará determinada por un polígono de cualquier forma que dentro de sus linderos abarque dicho cauce continuo en un trayecto máximo de dos (2) kilómetros, medidos por una de sus márgenes.

El área para explorar y explotar minerales en el cauce y las riberas de una corriente de agua, será de hasta cinco mil (5.000) hectáreas, delimitadas por un polígono de cualquier forma y dentro de cuyos linderos contenga un trayecto de hasta cinco (5) kilómetros, medidos por una de sus márgenes.

3048

Que respecto a la superposición parcial de XXX que presenta la propuesta de contrato de concesión No. [PLACA], con el título No. XXXX y PTO o PTI aprobado para minerales XXXXX, es necesario traer a colación el artículo 63 de la Ley 685 de 2001, que frente al tema de las concesiones concurrentes establece:

“CONCESIONES CONCURRENTES. Sobre el área objeto de una concesión en la que se cuente con el Programa de Trabajos y Obras, podrán los terceros solicitar y obtener un nuevo contrato sobre minerales distintos de los de aquella si el concesionario no ha ejercitado el derecho a adicionar el objeto de su contrato, en los términos del artículo 62 anterior. (...)”

Que por su parte el párrafo del Artículo 2.2.5.2.1.2 del Decreto 1073 de 2015, establece:

“PARÁGRAFO. En caso de presentarse solicitud de concesión concurrente en una superposición parcial, se procederá a informar al interesado con el fin de que dentro de los diez (10) días siguientes, manifieste si renuncia al área superpuesta. En caso contrario, se adelantará el trámite previsto en el artículo 63 del Código de Minas y en la presente sección.”

3047

Que respecto al plano aportado, no cumple con lo establecido por la Resolución 40600 del 27 de mayo de 2015 expedida por el Ministerio de Minas y Energía. Que el Plano hace parte de los requisitos de la propuesta de contrato concesión de conformidad con lo establecido en el literal g, del artículo 271 del Código de Minas.

3049

Que el Programa Mínimo Exploratorio, Formato A contenido en los términos de referencia adoptados mediante Resolución No. 143 de 29 de marzo de 2017 de la Agencia Nacional de Minería, hace parte de los requisitos de la propuesta de contrato de concesión de conformidad con lo establecido en el literal f, del artículo 271 del Código de Minas.

3050

Que respecto al Programa Mínimo Exploratorio aportado, no cumple con lo establecido por la Resolución 143 de 2017, expedida por la Agencia Nacional de Minería.

Al momento de diligenciar el Formato A en la plataforma, el proponente debe tener en cuenta que el año 3 es la fase para realizar la evaluación y el modelo geológico, conforme lo establecido con el literal 9 del Formato A que indica: “La inversión a realizar en “Aspectos Ambientales Etapa de Exploración” se deberá realizar en las dos primeras fases y acorde con el año de ejecución de las actividades exploratorias de acuerdo a las Guías Minero Ambientales de Exploración”...; lo que nos

lleva a que las actividades exploratorias y su correspondiente actividad ambiental se deben realizar en los años 1 y 2 de acuerdo con la Tabla 3 de la Resolución 143 del 29 de marzo de 2017, por tanto en el año 3 no se deben incluir actividades exploratorias ni ambientales.

3051

Que mediante la Resolución No 352 del 04 de julio de 2018, la Agencia Nacional de Minería, estableció los criterios y documentos soporte para evaluar la capacidad económica de las solicitudes de contrato de concesión, cesión de derechos y cesión de áreas de qué trata el artículo 22 de la Ley 1753 de 2015.

Que el artículo séptimo de la referida resolución establece:

“ARTÍCULO 7. REQUERIMIENTOS. La autoridad minera podrá requerir al interesado para que ajuste la solicitud en el término máximo de un mes, de conformidad con el artículo 17 de la Ley 1437 de 2011.(...)”.

3052

Que el artículo 270 del Código de Minas, complementado por la ley 926 de 2004 determina:

"(...)

Artículo 270. Presentación de la propuesta. Los documentos de orden técnico que se presenten con la propuesta o en el trámite subsiguiente, deberán estar refrendados por geólogo, ingeniero de minas o ingeniero geólogo matriculados, según el caso, de acuerdo con las disposiciones que regulan estas Profesiones.

3053

Que el artículo 271 del Código de Minas, determina:

“(…)

Que el Artículo 271. Requisitos de la propuesta. La propuesta para contratar, además del nombre, identidad y domicilio del interesado, contendrá:

e) Si el área abarca, en todo o en parte, lugares o zonas restringidas para cuya exploración y explotación se requiera autorización o concepto de otras autoridades, deberán agregarse a la propuesta de acuerdo con el artículo 35.

g) A la propuesta se acompañará un plano que tendrá las características y especificaciones establecidas en los artículos 66 y 67 de este Código, Normas técnicas de presentación de planos aplicados a la minería adoptada mediante resolución 40600 de 2015.

3054

Que el artículo 273 del Código de Minas, determina:

“(…)

Artículo 273. Objeciones a la propuesta. La propuesta se podrá corregir o adicionar, por una sola vez, por la autoridad minera, si no puede identificarse al proponente, no se puede localizar el área o trayecto pedido, no se ajusta a los términos de referencia o guías o no se acompaña de los permisos previos en los casos señalados en el artículo 34 de este Código, cuando dicha área o trayecto estuvieren ubicados en los lugares o zonas mencionados en dicha disposición. El término para corregir o subsanar la propuesta será de hasta treinta (30) días y la autoridad minera contará con un plazo de treinta (30) días para resolver definitivamente.

3055

Que el Artículo 6° de la Ley 80 de 1993, establece:

"Artículo 6º.- De la Capacidad para Contratar. Pueden celebrar contratos con las entidades estatales las personas consideradas legalmente capaces en las disposiciones vigentes. También podrán celebrar contratos con las entidades estatales, los consorcios y uniones temporales. Las personas jurídicas nacionales y extranjeras deberán acreditar que su duración no será inferior a la del plazo del contrato y un año más.

3056

DISPONE

3057

ARTÍCULO: XXXXX.- Requerir al (los) señor (es) [SOLICITANTES_INFO], para que dentro del término perentorio de treinta (30) días contados a partir de la notificación por estado de la presente providencia, ingrese al sistema y de (n) cumplimiento a lo previsto en el Artículo 270 de la Ley 685 de 2001, complementado por la Ley 926 de 2004, para lo cual se deberá refrendar el plano adjunto a la propuesta, so pena de rechazar la propuesta de contrato de concesión No. [PLACA].

PARÁGRAFO: Se INFORMA al proponente que al momento de diligenciar la información requerida, cargar la documentación soporte y completar el campo radicar, está dando por cumplido el requerimiento efectuado a través de la plataforma AnnA Minería, cerrando la posibilidad de adicionar o modificar la información y/o documentación suministrada.

ARTÍCULO: XXXXX.- Requerir al (los) señor (es) [SOLICITANTES_INFO], para que dentro del término perentorio de treinta (30) días contados a partir del día siguiente a la notificación por estado de la presente providencia, refrende el plano para que cumpla con lo previsto en las disposiciones citadas en la parte motiva del presente acto. Es preciso advertir que el nuevo plano debe cumplir con lo preceptuado en el artículo 270 del Código de Minas, complementado por la Ley 926 de 2004, so pena de rechazo del trámite de la propuesta de contrato de concesión No. [PLACA].

PARÁGRAFO: Se INFORMA al proponente que al momento de diligenciar la información requerida, cargar la documentación soporte y completar el campo radicar, está dando por cumplido el requerimiento efectuado a través de la plataforma AnnA Minería, cerrando la posibilidad de adicionar o modificar la información y/o documentación suministrada.

3059

ARTÍCULO: XXXXX.- Requerir al (los) señor (es) [SOLICITANTES_INFO], para que dentro del término perentorio de treinta (30) días contados a partir del día siguiente a la notificación por estado de la presente providencia, corrija el Programa Mínimo Exploratorio –Formato A para el área determinada como libre susceptible de contratar, de conformidad con el concepto técnico y con el literal f) del artículo 271 del Código de Minas, la Resolución No. 143 de 2017, proferida por la Agencia Nacional de Minería y el artículo 270 del Código de Minas complementado por la Ley 926 de 2004, so pena de rechazo del trámite de la propuesta de contrato de concesión No. [PLACA].

PARÁGRAFO: Se INFORMA al proponente que al momento de diligenciar la información requerida, cargar la documentación soporte y completar el campo radicar, está dando por cumplido el requerimiento efectuado a través de la plataforma AnnA Minería, cerrando la posibilidad de adicionar o modificar la información y/o documentación suministrada.

3060

ARTÍCULO: XXXXX.- Requerir al (los) señor (es) [SOLICITANTES_INFO], para que dentro del término perentorio de treinta (30) días contados a partir del día siguiente a la notificación por estado de la presente providencia, ingrese al sistema y de (n) cumplimiento a lo previsto en el artículo 270 de la Ley 685 de 2001, complementado por la Ley 926 de 2004, para lo cual se deberá refrendar el Programa Mínimo Exploratorio – Formato A aportado, so pena de rechazo del trámite de la propuesta de contrato de concesión No. [PLACA].

PARÁGRAFO: Se INFORMA al proponente que al momento de diligenciar la información requerida, cargar la documentación soporte y completar el campo radicar, está dando por cumplido el requerimiento efectuado a través de la plataforma AnnA Minería, cerrando la posibilidad de adicionar o modificar la información y/o documentación suministrada.

3061

ARTÍCULO: XXXXX.- Requerir al (los) señor (es) [SOLICITANTES_INFO], para que dentro del término perentorio de treinta (30) días contados a partir del día siguiente a la notificación de la presente providencia, allegue fotocopia simple de la matrícula profesional del técnico que refrenda la propuesta, so pena de rechazo del trámite de la propuesta de contrato de concesión No. [PLACA].

PARÁGRAFO: Se INFORMA al proponente que al momento de diligenciar la información requerida, cargar la documentación soporte y completar el campo radicar, está dando por cumplido el requerimiento efectuado a través de la plataforma AnnA Minería, cerrando la posibilidad de adicionar o modificar la información y/o documentación suministrada.

3062

ARTÍCULO: XXXXX.- Requerir al (los) señor (es) [SOLICITANTES_INFO], para que dentro del término perentorio de treinta (30) días contados a partir del día siguiente a la notificación de la presente providencia, allegue la declaración de renta correspondiente al periodo fiscal del año XXXXX, so pena de rechazo del trámite de la propuesta de contrato de concesión No. [PLACA].

PARÁGRAFO: Se INFORMA al proponente que al momento de diligenciar la información requerida, cargar la documentación soporte y completar el campo radicar, está dando por cumplido el requerimiento efectuado a través de la plataforma AnnA Minería, cerrando la posibilidad de adicionar o modificar la información y/o documentación suministrada.

3063

ARTÍCULO: XXXXX.- Requerir al (los) señor (es) [SOLICITANTES_INFO], para que dentro del término perentorio de treinta (30) días contados a partir del día siguiente a la notificación de la presente providencia, allegue el certificación de ingresos expedido por un contador público titulado, quien deberá acompañarla con fotocopia simple de la matrícula profesional y el certificado de antecedentes disciplinarios vigente expedido por la Junta Central de Contadores, en dicha certificación debe constar la actividad generadora y la cuantía anual o mensual de los mismos,

correspondiente al año gravable XXXX, so pena de rechazo del trámite de la propuesta de contrato de concesión No. [PLACA].

PARÁGRAFO: Se INFORMA al proponente que al momento de diligenciar la información requerida, cargar la documentación soporte y completar el campo radicar, está dando por cumplido el requerimiento efectuado a través de la plataforma AnnA Minería, cerrando la posibilidad de adicionar o modificar la información y/o documentación suministrada.

3064

ARTÍCULO: XXXXX.- Requerir al (los) señor(res) [SOLICITANTES_INFO], para que dentro del término perentorio de treinta (30) días contados a partir del día siguiente a la notificación de la presente providencia, allegue extractos bancarios de los últimos tres (3) meses anteriores a la presentación de la documentación ante la Autoridad Minera. Los estados de cuentas emitidos por entidades del sector solidario deberán corresponder a entidades vigiladas y/o controladas por la Superintendencia de la Economía Solidaria. Se requiere extractos bancarios de los meses XXXX correspondientes al año XXXX, so pena de rechazo del trámite de la propuesta de contrato de concesión No. [PLACA].

PARÁGRAFO: Se INFORMA al proponente que al momento de diligenciar la información requerida, cargar la documentación soporte y completar el campo radicar, está dando por cumplido el requerimiento efectuado a través de la plataforma AnnA Minería, cerrando la posibilidad de adicionar o modificar la información y/o documentación suministrada.

3065

ARTÍCULO: XXXXX.- Requerir al (los) señor (es) [SOLICITANTES_INFO], para que dentro del término perentorio de treinta (30) días contados a partir del día siguiente a la notificación de la presente providencia, allegue el Registro Único Tributario - RUT actualizado, so pena de rechazo del trámite de la propuesta de contrato de concesión No. [PLACA].

PARÁGRAFO: Se INFORMA al proponente que al momento de diligenciar la información requerida, cargar la documentación soporte y completar el campo radicar, está dando por cumplido el requerimiento efectuado a través de la plataforma AnnA Minería, cerrando la posibilidad de adicionar o modificar la información y/o documentación suministrada.

3066

ARTÍCULO: XXXXX.- Requerir al (los) señor (es) [SOLICITANTES_INFO], para que dentro del término perentorio de treinta (30) días contados a partir del día siguiente a la notificación de la presente providencia, allegue los estados financieros certificados y/o dictaminados de conformidad con lo establecido en el Decreto 2649 de 1993 o demás normas que lo sustituyan, modifiquen o adicionen, acompañados de la matrícula profesional y el certificado de antecedentes disciplinarios vigente expedido por la Junta Central de Contadores; correspondientes con corte a diciembre 31 del año XXXX, so pena de rechazo del trámite de la propuesta de contrato de concesión No. [PLACA].

PARÁGRAFO: Se INFORMA al proponente que al momento de diligenciar la información requerida, cargar la documentación soporte y completar el campo radicar, está dando por cumplido el requerimiento efectuado a través de la plataforma AnnA Minería, cerrando la posibilidad de adicionar o modificar la información y/o documentación suministrada.

3067

ARTÍCULO: XXXXX.- Requerir a la sociedad [CLIENTE_INFO], para que dentro del término perentorio de treinta (30) días contados a partir del día siguiente a la notificación de la presente providencia, allegue el certificado de existencia y representación legal de la sociedad actualizado con una vigencia no mayor a treinta (30) días, so pena de rechazo del trámite de la propuesta de contrato de concesión [PLACA], so pena de rechazo del trámite de la propuesta de contrato de concesión [PLACA].

PARÁGRAFO: Se INFORMA al proponente que al momento de diligenciar la información requerida, cargar la documentación soporte y completar el campo radicar, está dando por cumplido el requerimiento efectuado a través de la plataforma AnnA Minería, cerrando la posibilidad de adicionar o modificar la información y/o documentación suministrada.

3068

ARTÍCULO: XXXXX.- Requerir al (los) señor (es) [SOLICITANTES_INFO], para que dentro del término perentorio de treinta (30) días contados a partir de la notificación de la presente providencia, allegue el certificado de antecedentes disciplinarios vigente expedido por la Junta Central de Contadores actualizado, so pena de rechazo del trámite de la propuesta de contrato de concesión No. [PLACA].

PARÁGRAFO: Se INFORMA al proponente que al momento de diligenciar la información requerida, cargar la documentación soporte y completar el campo radicar, está dando por cumplido el requerimiento efectuado a través de la plataforma AnnA Minería, cerrando la posibilidad de adicionar o modificar la información y/o documentación suministrada.

3069

ARTÍCULO: XXXXX.- Requerir al (los) señor (es) [SOLICITANTES_INFO], para que dentro del término perentorio de treinta (30) días contados a partir del día siguiente a la notificación de la presente providencia, ajuste la propuesta acreditando la capacidad económica a través de un aval financiero, de conformidad con lo expuesto en la parte motiva del presente acto, so pena de rechazo del trámite de la propuesta de contrato de concesión No. [PLACA].

Es de advertir que la capacidad económica que se pretenda demostrar, debe estar acorde con el Formato A que se aprobó en cumplimiento de la resolución No. 143 del 29 de marzo de 2.017 y se

debe acreditar el indicador de suficiencia financiera de conformidad con la fórmula de evaluación dispuesta en el artículo 5 de la Resolución No 352 del 04 de julio de 2018 y los rangos de clasificación de la minería establecidos en los numerales 2.2.5.1.5.4 y 2.2.5.1.5.5 del artículo 1° del Decreto 1666 de 2016.

PARÁGRAFO: Se INFORMA al proponente que al momento de diligenciar la información requerida, cargar la documentación soporte y completar el campo radicar, está dando por cumplido el requerimiento efectuado a través de la plataforma AnnA Minería, cerrando la posibilidad de adicionar o modificar la información y/o documentación suministrada.

3070

ARTÍCULO: XXXXX.- Requerir al (los) señor (es) [SOLICITANTES_INFO], para que dentro del término perentorio de treinta (30) días contados a partir del día siguiente a la notificación de la presente providencia, allegue la documentación que acredite la capacidad económica, de conformidad con lo expuesto en la parte motiva del presente acto, so pena de rechazar el trámite de la propuesta de contrato de concesión No. [PLACA].

Es de advertir que la capacidad económica que se pretenda demostrar, debe estar acorde con el Formato A que se presente en cumplimiento de la resolución No. 143 del 29 de marzo de 2.017 y se debe acreditar el indicador de suficiencia financiera de conformidad con la fórmula de evaluación dispuesta en el artículo 5 de la Resolución No 352 del 04 de julio de 2018 y los rangos de clasificación de la minería establecidos en los numerales 2.2.5.1.5.4 y 2.2.5.1.5.5 del artículo 1° del Decreto 1666 de 2016.

PARÁGRAFO: Se INFORMA al proponente que al momento de diligenciar la información requerida, cargar la documentación soporte y completar el campo radicar, está dando por cumplido el requerimiento efectuado a través de la plataforma AnnA Minería, cerrando la posibilidad de adicionar o modificar la información y/o documentación suministrada.

3071

ARTÍCULO: XXXXX.- Requerir al (los) señor (es) [SOLICITANTES_INFO], para que dentro del término perentorio de treinta (30) días contados a partir del día siguiente a la notificación de la presente providencia, manifiesten por escrito de manera individual si renuncian o no al área superpuesta con el título No. XXXX; y PTO y/o PTI aprobado para minerales XXXXXXXX, so pena de rechazar el trámite de la propuesta de contrato de concesión No. [PLACA].

PARÁGRAFO: Se INFORMA al proponente que al momento de diligenciar la información requerida, cargar la documentación soporte y completar el campo radicar, está dando por cumplido el requerimiento efectuado a través de la plataforma AnnA Minería, cerrando la posibilidad de adicionar o modificar la información y/o documentación suministrada.

3072

ARTÍCULO: XXXX.- Por medio del Grupo de Información y Atención al Minero de la Vicepresidencia de Contratación y Titulación de la Agencia Nacional de Minería, notifíquese por estado el presente acto al proponente, de conformidad con el artículo 269 del Código de Minas.

3073

ARTÍCULO: XXXX.- Procedase a notificar por estado el presente acto al proponente, de conformidad con el artículo 269 del Código de Minas.

3074

ARTÍCULO: XXXXX.- Contra el presente auto no procede recurso alguno, por ser un acto administrativo de trámite de conformidad con el artículo 49 del Código Contencioso Administrativo, y según lo expuesto en el artículo 308 del Código de Procedimiento Administrativo y de lo Contencioso Administrativo.

3075

ARTÍCULO: XXXXX.- Contra el presente auto no procede recurso alguno, por ser un acto administrativo de trámite de conformidad con el artículo 75 de la Ley 1437 de 2011.

3076

NOTIFÍQUESE Y CÚMPLASE

3077

LUCERO CASTAÑEDA HERNÁNDEZ

Coordinadora Grupo de Contratación Minera

3078

JORGE ALBERTO JARAMILLO PEREIRA

Secretario de Minas de Antioquia

4698

MIS3-P-001-F-020 / V_

3080

Recomendación/Decisión

¿El acto administrativo requiere ser ajustado?:

No

Conclusiones de la evaluación

Comentarios:

ACTO ADMINISTRATIVO CONFORME PARA LA FIRMA, CORDIALMENTE,

Detalles de la tarea

Información de tarea

Número de tarea:8084426Número de radicado:8472-1

Fecha de creación:Tipo de transacción:Propuesta de contrato de concesión

Fecha de inicio:05/OCT/2021Transacción radicada por:(37666) ACTIVOS MINEROS DE COLOMBIA S.A.S.

Estado:Terminada

Tarea asignada a:Karen Milena Mayorca Hernandez

Comentarios de la tarea:

Comentarios de la evaluación:

Revisar documento

Documentación

Documentación de soporteSin adjuntos

Detalles de la tarea

Información de tarea

Número de tarea:8085498Número de radicado:8472-1

Fecha de creación:Tipo de transacción:Propuesta de contrato de concesión

Fecha de inicio:05/OCT/2021Transacción radicada por:(37666) ACTIVOS MINEROS DE COLOMBIA S.A.S.

Estado:Terminada

Tarea asignada a:Lucero Castaneda Hernandez

Comentarios de la tarea:

Comentarios de la evaluación:

Aprobar documento

Documentación

Lista de verificación

Generador de documento

Tipo de plantilla:Auto

Tipo de documento:Auto de Requerimiento PCC

Número de firmas:1

Enunciado

Código estándar

Editar Duplicar

Orden Excluir Eliminar

Republica de Colombia

AGENCIA NACIONAL DE MINERIA

VICEPRESIDENCIA DE CONTRATACIÓN Y TITULACIÓN

GRUPO DE CONTRATACIÓN MINERA

DEPARTAMENTO DE ANTIOQUIA

GOBERNACIÓN

4701

AUTO No. [NUMERO_ACTO_ADMINISTRATIVO]

([FECHA_ACTO_ADMINISTRATIVO])

“Por medio del cual se efectúan unos requerimientos dentro de la propuesta de contrato de concesión minera [PLACA]”

3036

La Coordinación del Grupo de Contratación Minera de la Vicepresidencia de Contratación y Titulación de la Agencia Nacional de Minería ANM, en uso de sus facultades legales, en especial de las conferidas por el Decreto 4134 del 3 de noviembre de 2011, y las Resoluciones Nos. 0206 de 22 de marzo de 2013, modificada por la 223 de 29 de abril del 2021 y 121 de 4 de marzo de 2021, expedidas por la Agencia Nacional de Minería y teniendo en cuenta los siguientes:

3037

EL SECRETARIO DE MINAS del Departamento de Antioquia, en uso de sus atribuciones conferidas por la Ordenanza No. 12 de 2008 y el Decreto No. 2575 del 14 de octubre de 2008, las Resoluciones No. 40420 del 14 de mayo de 2019 y la 40115 del 31 de marzo de 2020 del Ministerio de Minas y Energía, y las Resoluciones No 237 del 30 abril de 2019, 113 del 30 de marzo de 2020 y 624 del 29 de diciembre de 2020, de la Agencia Nacional de Minería -ANM y

4700

CONSIDERANDOS

3040

Que el artículo 65 de la Ley 685 de 2001 establece “El área para explorar y explotar terrenos de cualquier clase y ubicación con exclusión del cauce de las corrientes de agua, estará delimitada por un polígono de cualquier forma y orientación delimitado con referencia a la red geodésica nacional.” Y a su vez, el artículo 66 señala “En la identificación y delimitación del área objeto de la propuesta y del contrato, serán de obligatoria aplicación los principios, criterios y reglas técnicas propias de la ingeniería, geología y la topografía, aceptadas y divulgadas oficialmente”.

Que el parágrafo del artículo 21 de la Ley 1753 de 2015 consagra que “(...) la Autoridad Minera Nacional podrá adoptar un sistema de cuadrícula para delimitar el área objeto de los contratos de concesión minera, la cual será única y continua. Así mismo podrá adaptar al sistema de cuadrículas los títulos mineros otorgados con anterioridad a la entrada en vigencia de la presente ley, en caso de que el beneficiario de estos así lo decida”.

Que mediante la Resolución No. 504 de 18 de septiembre de 2018 “(...) se adopta el sistema de cuadrícula para la Agencia Nacional de Minería - ANM, y se dictan otras disposiciones en materia de información geográfica”, especificando en el artículo 3° que “Se adopta como cuadrícula minera la conformada por un conjunto continuo de celdas de tres coma seis por tres coma seis segundos de arco (3,6" x 3,6") referidas a la red geodésica nacional vigente...”.

Que así mismo, en el artículo 4° ibídem, establece que “Las solicitudes y propuestas presentadas con anterioridad y los contratos de concesión generados a partir de la puesta en operación del Sistema Integral de Gestión Minera estarán conformados espacialmente por celdas completas y colindantes por un lado de la cuadrícula minera”.

Que el artículo 24 de la Ley 1955 de 2019, dispuso que “La implementación del sistema de cuadrículas se llevará a cabo de acuerdo con las normas de información geoespacial vigentes y los lineamientos que para el efecto defina la autoridad minera nacional. Todas las solicitudes y propuestas se evaluarán con base en el sistema de cuadrícula minera implementado por la autoridad minera nacional. Por lo anterior no se permitirá la superposición de propuestas sobre una misma celda, con excepción de las concesiones concurrentes. Se entiende por celda el cuadro definido por la autoridad minera nacional como una unidad de medida para la delimitación del área de las solicitudes y contratos de concesión minera.” (Negrillas fuera de texto)

Que por su parte, el inciso final del artículo 329 de la Ley 1955 de 2019, facultó a la autoridad minera para la definición del área mínima de acuerdo con las dimensiones adoptadas por el sistema de cuadrícula para las celdas mineras.

Que mediante la Resolución 505 de 2 de agosto de 2019, modificada por la Resolución 703 de 31 de octubre de 2019, la Agencia Nacional de Minería adoptó los lineamientos para la evaluación de los trámites y solicitudes mineras a partir del sistema de cuadrícula y definió el área mínima, así mismo estableció que durante el periodo de transición se realizará la transformación y evaluación de las solicitudes mineras en el sistema de cuadrícula minera.

Que mediante Decreto N° 2078 del 18 de noviembre de 2019 “por el cual se sustituye la Sección 2 del Capítulo 1 del Título V de la Parte 2 del Libro 2 del Decreto 1073 de 2015, Único Reglamentario del Sector Administrativo de Minas y Energía, en lo relacionado con el establecimiento del Sistema Integral de Gestión Minera – SIGM”, se estableció el Sistema Integral de Gestión Minera -SIGM-, como la única plataforma tecnológica para la radicación y gestión de los trámites a cargo de

autoridad minera, así mismo se dispuso que su puesta en operación se realizaría por fases de acuerdo con lo dispuesto por la Agencia Nacional de Minería.

De acuerdo con lo anterior, el área de la propuesta de contrato de concesión fue transformado al sistema de cuadrícula minera y migrado al Sistema Integral de Gestión Minera, de acuerdo con los lineamientos adoptados por la Resolución 505 de 2019, de esta forma, mediante la aplicación informática AnnA Minería, con base en los lineamientos dados en la resolución 143 de 29 de marzo de 2017 “por medio de la cual se adoptan los términos de referencia señalados en el literal f del artículo 271, los artículos 278, 339 y 340 del código de minas y se dictan otras disposiciones” se pone a consideración del solicitante de forma predeterminada los valores correspondientes al formato A, de acuerdo con la nueva área resultado de la migración y el mineral de la presente propuesta las actividades de exploración con la determinación de las inversiones indispensables para realizar dichas actividades que en su conjunto componen el Programa Mínimo exploratorio que corresponde a la presente propuesta.

Dado que este formato es el correspondiente al documento que se debe entregar al momento de presentar la propuesta de contrato de concesión minera es necesario que la sociedad proponente diligencie el formato A en la plataforma AnnA Minería, cumpliendo lo establecido en los términos de la resolución 143 de 29 de marzo de 2017.

Es de señalar que el formato A, de conformidad con el artículo 270 del código de minas, complementado por la ley 926 de 2004, debe estar refrendado por un profesional competente.

Que el día 05/OCT/2021, se evaluó técnicamente la propuesta de contrato de concesión No. QLV08191 y se determinó que: "(...) 1. Es necesario que el proponente(s) diligencie el formato A en la plataforma Anna Minería dado que el área de interés, a consecuencia de la transformación de la misma a cuadrícula minera cambió, lo cual produce variaciones en los valores e inversiones del Programa Mínimo Exploratorio de conformidad con la resolución 143 de 2017. Se le recuerda al proponente dar cumplimiento al artículo 270 de la ley 685 de 2001.

2. El área de la Propuesta de Contrato de Concesión QLV-08191, presenta Superposición con las siguientes capas: INF_ZONA MACROFOCALIZADA TOLIMA - Unidad Administrativa Especial de Gestión de Restitución de Tierras Despojadas. INF_ZONA MICROFOCALIZADA - Unidad de Restitución de Tierras - URT. INF_MAPA DE TIERRAS - AGENCIA NACIONAL DE HIDROCARBUROS. *Esta Revisión se realiza con base en la información existente en Anna Minería (módulos Evaluación de PCC y la clasificación de las distintas coberturas geográficas en el Visor G e o g r á f i c o)."

Al momento de diligenciar el Formato A en la plataforma, la sociedad proponente debe tener en cuenta que el año 3 es la fase para realizar la evaluación y el modelo geológico, conforme lo establecido con el literal 9 del Formato A que indica: "La inversión a realizar en "Aspectos Ambientales Etapa de Exploración" se deberá realizar en las dos primeras fases y acorde con el año de ejecución de las actividades exploratorias de acuerdo a las Guías Minero Ambientales de Exploración" ...; lo que nos lleva a que las actividades exploratorias y su correspondiente actividad ambiental se deben realizar en los años 1 y 2 de acuerdo con la Tabla 3 de la Resolución 143 del 29 de marzo de 2017, por tanto en el año 3 no se deben incluir actividades exploratorias ni ambientales.

Que el artículo 273 del Código de Minas, determina:

Artículo 273. Objeciones a la propuesta. La propuesta se podrá corregir o adicionar, por una sola vez, por la autoridad minera, si no puede identificarse al proponente, no se puede localizar el área o trayecto pedido, no se ajusta a los términos de referencia o guías o no se acompaña de los permisos previos en los casos señalados en el artículo 34 de este Código, cuando dicha área o trayecto estuvieren ubicados en los lugares o zonas mencionados en dicha disposición. El término para corregir o subsanar la propuesta será de hasta treinta (30) días y la autoridad minera contará con un plazo de treinta (30) días para resolver definitivamente.

Que en ese mismo sentido, la capacidad económica de que trata el artículo 22 de la Ley 1753 del 9 de junio de 2015 - Plan Nacional de Desarrollo 2014-2018, debe ser ajustada de acuerdo al nuevo Programa Mínimo Exploratorio diligenciado por la sociedad proponente.

Que la Agencia Nacional de Minería expidió la Resolución No 352 del 4 de julio de 2018, “Por la cual se fijan los criterios para evaluar la capacidad económica de las solicitudes de contrato de concesión, cesiones de derecho y cesión de áreas de qué trata el artículo 22 de la Ley 1753 de 2015, se deroga la Resolución No 831 del 27 de noviembre de 2015 y se dictan otras disposiciones”

El artículo 8° estableció “.Transición. La presente Resolución se aplicará para la evaluación de la capacidad económica de las solicitudes de contrato de concesión o cesión de derechos o de áreas que no hayan sido resueltas mediante acto administrativo en firme. En estos casos la Autoridad Minera requerirá a los interesados para que ajusten su solicitud de conformidad con lo dispuesto en la presente Resolución.”

De acuerdo con lo anterior, se hace necesario requerir al proponente, de acuerdo a las nuevas condiciones de evaluación, para que, de acuerdo con lo dispuesto en el artículo 4° literal A y B, de la Resolución No 352 del 4 de julio de 2018, presente la siguiente información actualizada de acuerdo al régimen tributario al que pertenecen.

Si son personas naturales del régimen simplificado deben allegar:

A.1. Declaración de renta en caso de que el solicitante esté obligado a presentarla, según el Estatuto Tributario y el Registro Único Tributario - RUT, deberá allegar la declaración de renta correspondiente al periodo fiscal anterior a la radicación de la solicitud de contrato de concesión o cesión debidamente presentada. Se requiere que allegue la declaración de renta año gravable 2020.

A.2. Certificación de ingresos. Acreditar los ingresos necesarios para desarrollar el proyecto minero mediante certificación de ingresos expedida por un contador público titulado, quien deberá acompañarla con fotocopia simple de la matrícula profesional y el certificado de antecedentes disciplinarios vigente expedido por la Junta Central de Contadores. En dicha certificación debe constar la actividad generadora y la cuantía anual o mensual de los mismos. Se requiere que allegue la certificación de ingresos expedida por contador público titulado, correspondiente al año gravable 2020, dicha certificación debe allegarse acompañada de la copia de la tarjeta profesional del contador quien firma la certificación de ingresos y acompañada de la copia de los antecedentes disciplinarios vigente del contador que firmó la certificación.

A.3. Extractos bancarios de los últimos tres (3) meses anteriores a la presentación de la documentación ante la Autoridad Minera. Los estados de cuentas emitidos por entidades del sector solidario deberán corresponder a entidades vigiladas y/o controladas por la Superintendencia de la Economía Solidaria. Se requiere que allegue extractos bancarios de los últimos tres meses anteriores a la fecha del cumplimiento del requerimiento.

A.4. Registro Único Tributario - RUT actualizado. Se requiere que allegue RUT actualizado con fecha de generación del documento no superior a 30 días con respecto a la fecha del requerimiento.

Si son personas naturales del régimen común y/o personas jurídicas deben allegar:

B.1. Estados Financieros certificados y/o dictaminados de conformidad con lo establecido en el Decreto 2649 de 1993 o demás normas que lo sustituyan, modifiquen o adicionen, acompañados de la matrícula profesional y el certificado de antecedentes disciplinarios vigente expedido por la Junta Central de Contadores; correspondientes al periodo fiscal anterior a solicitud de contrato concesión o cesión. Se requiere que allegue Estados Financieros comparados con corte a diciembre 31 del año 2020-2019. Adjuntar copia de la tarjeta profesional y copia de los antecedentes disciplinarios vigentes del contador que firma los estados financieros.

En el caso de las personas jurídicas que se encuentren en situación de subordinación o control de conformidad con la legislación nacional, podrán acreditar la capacidad económica con la presentación de los estados financieros de la matriz o controlante.

De igual forma, las personas jurídicas, podrán acreditar la capacidad económica con la presentación de los estados financieros certificados y/o dictaminados de sus accionistas, sean estas empresas privadas o listadas en bolsa. En ambos casos, la persona jurídica solicitante deberá presentar comunicación formal de quien está acreditando la capacidad económica, en la que se indique el vínculo con la solicitante y autorizando la presentación de sus estados financieros. En dicha comunicación se deberá indicar los trámites de solicitud de contratos de concesión o cesiones que respalda.

B.2. Certificado de existencia y representación legal de la sociedad con una vigencia no mayor a treinta (30) días. Se requiere que allegue certificado de existencia y representación legal actualizada con respecto a la fecha del requerimiento.

B.3. Declaración de renta correspondiente al último periodo fiscal declarado con respecto a la fecha de la radicación de la solicitud de contrato de concesión o cesión debidamente presentada. Se requiere que allegue la declaración de renta año gravable año gravable 2020.

B.4. Registro Único Tributario - RUT actualizado. Se requiere que allegue RUT actualizado con fecha de generación del documento no superior a 30 días con respecto a la fecha del requerimiento.

Es de advertir a la sociedad proponente que, en el evento en que no cumplan con los indicadores deberán acreditar la capacidad económica allegando un aval financiero, de conformidad con lo dispuesto en el párrafo 1º del artículo 5º de la Resolución 352 de 2.018.

Artículo 5º de la Resolución 352 de 2.018:

Parágrafo 1. Los proponentes o cesionarios que no cumplan con los requisitos señalados anteriormente total o parcialmente, podrán acreditar la capacidad económica (total o faltante) a través de un aval financiero para lo cual podrá usar una o más de las siguientes alternativas: i) garantía bancaria, ii) carta de crédito, iii) aval bancario o iv) cupo de crédito. En dichos documentos se deberá señalar el beneficiario, el valor, el plazo y la destinación de los recursos para el proyecto minero. Este debe garantizar que el proponente o cesionario dispondrá de los recursos suficientes para asegurar la ejecución del proyecto minero de acuerdo con el Programa Mínimo de Exploración o para desarrollar las inversiones pendientes de ejecutar según lo informado en el PTO presentado por el cedente.

Parágrafo 2. Los proponentes o cesionarios podrán optar por garantizar los recursos del proyecto minero y cumplir con la suficiencia financiera, tratándose de un contrato de concesión o de una cesión, utilizando simultáneamente sus propios recursos y el aval financiero.

La capacidad económica que se pretenda demostrar, debe estar acorde con el Formato A que se diligencie en los términos del presente requerimiento, en cumplimiento de la resolución No. 143 del 29 de marzo de 2017. Dicha capacidad se acredita con el cumplimiento de los indicadores financieros de conformidad con las fórmulas de evaluación dispuestas en los artículos 5 o 6 de la Resolución No 352 del 04 de julio de 2018 y los rangos de clasificación de la minería establecidos en los numerales 2.2.5.1.5.4 y 2.2.5.1.5.5 del artículo 1° del Decreto 1666 de 2016.

Así las cosas, se hace necesario que la sociedad proponente diligencie la información que soporta la capacidad económica y adjunte en la plataforma AnnA Minería la documentación necesaria para acreditar la capacidad económica de conformidad con la evaluación económica y el régimen económico al cual pertenece y teniendo en cuenta los rangos de clasificación establecidos en los numerales 2.2.5.1.5.4 y 2.2.5.1.5.5 del artículo 1° del Decreto 1666 de 2016.

Que el artículo séptimo de la referida resolución establece:

“ARTÍCULO 7. REQUERIMIENTOS. La autoridad minera podrá requerir al interesado para que ajuste la solicitud en el término máximo de un mes, de conformidad con el artículo 17 de la Ley 1437 de 2011.(...)”.

Que en mérito de lo expuesto,

DISPONE

ARTÍCULO PRIMERO. - Requerir a la sociedad proponente ACTIVOS MINEROS DE COLOMBIA S.A.S. identificada con NIT. 900535980, para que dentro del término perentorio de treinta (30) días contados a partir del día siguiente de la notificación por estado de la presente providencia, diligencie el Programa Mínimo Exploratorio – Formato A en la plataforma AnnA Minería, de conformidad con el literal f) del artículo 271 del Código de Minas y la Resolución No. 143 de 2017, proferida por la Agencia Nacional de Minería. Es preciso advertir a la sociedad solicitante, que el nuevo Formato A, debe cumplir con lo preceptuado en el artículo 270 del Código de Minas, complementado por la Ley 926 de 2004, so pena de rechazo de la propuesta de contrato de concesión No. QLV-08191.

PARÁGRAFO: Se INFORMA a la sociedad proponente que al momento de diligenciar la información requerida, cargar la documentación soporte y completar el campo radicar, está dando por cumplido el requerimiento efectuado a través de la plataforma AnnA Minería, cerrando la posibilidad de adicionar o modificar la información y/o documentación suministrada.

ARTÍCULO SEGUNDO. – Requerir a la sociedad proponente ACTIVOS MINEROS DE COLOMBIA S.A.S. identificada con NIT. 900535980 para que en el término perentorio de un (1) mes, contado a partir del día siguiente de la notificación por estado de la presente providencia, diligencie y adjunte la información que soporta la capacidad económica, a través de la plataforma AnnA Minería, de conformidad con lo expuesto en la parte motiva del presente acto; y en caso de que la sociedad proponente, no cumpla con la suficiencia financiera para soportar la capacidad económica deberá acreditarla (total o faltante) a través de un aval financiero, so pena de entender desistida el trámite de la propuesta de contrato de concesión No. QLV-08191.

Es de advertir que la capacidad económica que se pretenda demostrar, debe estar acorde con el Formato A que se diligenció en el sistema en cumplimiento de la resolución No. 143 del 29 de marzo de 2017 y se debe acreditar el indicador de suficiencia financiera de conformidad con la fórmula de evaluación dispuesta en el artículo 5 de la Resolución No 352 del 04 de julio de 2018 y los rangos de clasificación de la minería establecidos en los numerales 2.2.5.1.5.4 y 2.2.5.1.5.5 del artículo 1° del Decreto 1666 de 2016.

PARÁGRAFO: Se INFORMA a la sociedad proponente que al momento de diligenciar la información requerida, cargar la documentación soporte y completar el campo radicar, está dando por cumplido el requerimiento efectuado a través de la plataforma AnnA Minería, cerrando la posibilidad de adicionar o modificar la información y/o documentación suministrada.

ARTÍCULO TERCERO. – Notificar por estado el presente acto a la sociedad proponente, de conformidad con el artículo 269 del Código de Minas.

ARTÍCULO CUARTO. - Contra el presente auto no procede recurso alguno, por ser un acto administrativo de trámite de conformidad con el artículo 75 de la Ley 1437 de 2011.

NOTIFÍQUESE Y CÚMPLASE

LUCERO CASTAÑEDA HERNÁNDEZ

Coordinadora Grupo de Contratación Minera

3041

Que el (los) proponente (s) [SOLICITANTES_INFO], radicaron el día [FECHA_RADICACION], propuesta de contrato de concesión para la exploración y explotación de un yacimiento clasificado técnicamente como [MINERALES], ubicado en el (los) municipios de [MUNICIPIOS], departamento (s) de [DEPARTAMENTOS], a la cual le correspondió el expediente No. [PLACA].

3042

Que el día [FECHA_DE_EVALUACION_JURIDICA_FINAL], se evaluó jurídicamente la propuesta de contrato de concesión No. [PLACA] y se determinó que:
[DECISION_DE_EVALUACION_JURIDICA_FINAL]

3045

Que el día [FECHA_DE_EVALUACION_TECNICA], se evaluó técnicamente la propuesta de contrato de concesión No. [PLACA] y se determinó que: [DECISION_DE_EVALUACION_TECNICA]

3043

Que el día [FECHA_DE_EVALUACION_ECONOMICA], se evaluó la capacidad económica de los solicitantes de la propuesta de contrato de concesión No. [PLACA] y se determinó que: [DECISION_DE_EVALUACION_ECONOMICA]

3044

Que el artículo 35 del Código de Minas, determina:

Artículo 35. Zonas de minería restringida. Podrán efectuarse trabajos y obras de exploración y de explotación de minas en las siguientes zonas y lugares, con las restricciones que se expresan a continuación:

“(…)

c) En las zonas definidas como de especial interés arqueológico, histórico o cultural siempre y cuando se cuente con la autorización de la autoridad competente;

e) En las áreas ocupadas por una obra pública o adscritas a un servicio público siempre y cuando:

i. Cuente con el permiso previo de la persona a cuyo cargo estén el uso y gestión de la obra o servicio;

ii. que las normas aplicables a la obra o servicio no sean incompatibles con la actividad minera por ejecutarse y

iii. que el ejercicio de la minería en tales áreas no afecte la estabilidad de las construcciones e instalaciones en uso de la obra o servicio.

3046

Que el artículo 64 del Código de Minas, determina:

"(...) Artículo 64. Área en corrientes de agua. El área de la concesión cuyo objeto sea la exploración y explotación de minerales en el cauce de una corriente de agua, estará determinada por un polígono de cualquier forma que dentro de sus linderos abarque dicho cauce continuo en un trayecto máximo de dos (2) kilómetros, medidos por una de sus márgenes.

El área para explorar y explotar minerales en el cauce y las riberas de una corriente de agua, será de hasta cinco mil (5.000) hectáreas, delimitadas por un polígono de cualquier forma y dentro de cuyos linderos contenga un trayecto de hasta cinco (5) kilómetros, medidos por una de sus márgenes.

3048

Que respecto a la superposición parcial de XXX que presenta la propuesta de contrato de concesión No. [PLACA], con el título No. XXXX y PTO o PTI aprobado para minerales XXXXX, es necesario traer a colación el artículo 63 de la Ley 685 de 2001, que frente al tema de las concesiones concurrentes establece:

“CONCESIONES CONCURRENTES. Sobre el área objeto de una concesión en la que se cuente con el Programa de Trabajos y Obras, podrán los terceros solicitar y obtener un nuevo contrato sobre minerales distintos de los de aquella si el concesionario no ha ejercitado el derecho a adicionar el objeto de su contrato, en los términos del artículo 62 anterior. (...)”

Que por su parte el párrafo del Artículo 2.2.5.2.1.2 del Decreto 1073 de 2015, establece:

“PARÁGRAFO. En caso de presentarse solicitud de concesión concurrente en una superposición parcial, se procederá a informar al interesado con el fin de que dentro de los diez (10) días siguientes, manifieste si renuncia al área superpuesta. En caso contrario, se adelantará el trámite previsto en el artículo 63 del Código de Minas y en la presente sección.”

3047

Que respecto al plano aportado, no cumple con lo establecido por la Resolución 40600 del 27 de mayo de 2015 expedida por el Ministerio de Minas y Energía. Que el Plano hace parte de los requisitos de la propuesta de contrato concesión de conformidad con lo establecido en el literal g, del artículo 271 del Código de Minas.

3049

Que el Programa Mínimo Exploratorio, Formato A contenido en los términos de referencia adoptados mediante Resolución No. 143 de 29 de marzo de 2017 de la Agencia Nacional de Minería, hace parte de los requisitos de la propuesta de contrato de concesión de conformidad con lo establecido en el literal f, del artículo 271 del Código de Minas.

3050

Que respecto al Programa Mínimo Exploratorio aportado, no cumple con lo establecido por la Resolución 143 de 2017, expedida por la Agencia Nacional de Minería.

Al momento de diligenciar el Formato A en la plataforma, el proponente debe tener en cuenta que el año 3 es la fase para realizar la evaluación y el modelo geológico, conforme lo establecido con el literal 9 del Formato A que indica: “La inversión a realizar en “Aspectos Ambientales Etapa de Exploración” se deberá realizar en las dos primeras fases y acorde con el año de ejecución de las actividades exploratorias de acuerdo a las Guías Minero Ambientales de Exploración”...; lo que nos lleva a que las actividades exploratorias y su correspondiente actividad ambiental se deben realizar en los años 1 y 2 de acuerdo con la Tabla 3 de la Resolución 143 del 29 de marzo de 2017, por tanto en el año 3 no se deben incluir actividades exploratorias ni ambientales.

3051

Que mediante la Resolución No 352 del 04 de julio de 2018, la Agencia Nacional de Minería, estableció los criterios y documentos soporte para evaluar la capacidad económica de las solicitudes de contrato de concesión, cesión de derechos y cesión de áreas de qué trata el artículo 22 de la Ley 1753 de 2015.

Que el artículo séptimo de la referida resolución establece:

“ARTÍCULO 7. REQUERIMIENTOS. La autoridad minera podrá requerir al interesado para que ajuste la solicitud en el término máximo de un mes, de conformidad con el artículo 17 de la Ley 1437 de 2011.(...)”.

3052

Que el artículo 270 del Código de Minas, complementado por la ley 926 de 2004 determina:

"(...)

Artículo 270. Presentación de la propuesta. Los documentos de orden técnico que se presenten con la propuesta o en el trámite subsiguiente, deberán estar refrendados por geólogo, ingeniero de minas o ingeniero geólogo matriculados, según el caso, de acuerdo con las disposiciones que regulan estas Profesiones.

3053

Que el artículo 271 del Código de Minas, determina:

“(…)

Que el Artículo 271. Requisitos de la propuesta. La propuesta para contratar, además del nombre, identidad y domicilio del interesado, contendrá:

e) Si el área abarca, en todo o en parte, lugares o zonas restringidas para cuya exploración y explotación se requiera autorización o concepto de otras autoridades, deberán agregarse a la propuesta de acuerdo con el artículo 35.

g) A la propuesta se acompañará un plano que tendrá las características y especificaciones establecidas en los artículos 66 y 67 de este Código, Normas técnicas de presentación de planos aplicados a la minería adoptada mediante resolución 40600 de 2015.

3054

Que el artículo 273 del Código de Minas, determina:

“(…)

Artículo 273. Objeciones a la propuesta. La propuesta se podrá corregir o adicionar, por una sola vez, por la autoridad minera, si no puede identificarse al proponente, no se puede localizar el área o trayecto pedido, no se ajusta a los términos de referencia o guías o no se acompaña de los permisos previos en los casos señalados en el artículo 34 de este Código, cuando dicha área o trayecto estuvieren ubicados en los lugares o zonas mencionados en dicha disposición. El término para corregir o subsanar la propuesta será de hasta treinta (30) días y la autoridad minera contará con un plazo de treinta (30) días para resolver definitivamente.

3055

Que el Artículo 6° de la Ley 80 de 1993, establece:

"Artículo 6º.- De la Capacidad para Contratar. Pueden celebrar contratos con las entidades estatales las personas consideradas legalmente capaces en las disposiciones vigentes. También podrán celebrar contratos con las entidades estatales, los consorcios y uniones temporales. Las personas jurídicas nacionales y extranjeras deberán acreditar que su duración no será inferior a la del plazo del contrato y un año más.

3056

DISPONE

3057

ARTÍCULO: XXXXX.- Requerir al (los) señor (es) [SOLICITANTES_INFO], para que dentro del término perentorio de treinta (30) días contados a partir de la notificación por estado de la presente providencia, ingrese al sistema y de (n) cumplimiento a lo previsto en el Artículo 270 de la Ley 685 de 2001, complementado por la Ley 926 de 2004, para lo cual se deberá refrendar el plano adjunto a la propuesta, so pena de rechazar la propuesta de contrato de concesión No. [PLACA].

PARÁGRAFO: Se INFORMA al proponente que al momento de diligenciar la información requerida, cargar la documentación soporte y completar el campo radicar, está dando por cumplido el requerimiento efectuado a través de la plataforma AnnA Minería, cerrando la posibilidad de adicionar o modificar la información y/o documentación suministrada.

3058

ARTÍCULO: XXXXX.- Requerir al (los) señor (es) [SOLICITANTES_INFO], para que dentro del término perentorio de treinta (30) días contados a partir del día siguiente a la notificación por estado de la presente providencia, refrende el plano para que cumpla con lo previsto en las disposiciones citadas en la parte motiva del presente acto. Es preciso advertir que el nuevo plano debe cumplir con lo preceptuado en el artículo 270 del Código de Minas, complementado por la Ley 926 de 2004, so pena de rechazo del trámite de la propuesta de contrato de concesión No. [PLACA].

PARÁGRAFO: Se INFORMA al proponente que al momento de diligenciar la información requerida, cargar la documentación soporte y completar el campo radicar, está dando por cumplido el requerimiento efectuado a través de la plataforma AnnA Minería, cerrando la posibilidad de adicionar o modificar la información y/o documentación suministrada.

ARTÍCULO: XXXXX.- Requerir al (los) señor (es) [SOLICITANTES_INFO], para que dentro del término perentorio de treinta (30) días contados a partir del día siguiente a la notificación por estado de la presente providencia, corrija el Programa Mínimo Exploratorio –Formato A para el área determinada como libre susceptible de contratar, de conformidad con el concepto técnico y con el literal f) del artículo 271 del Código de Minas, la Resolución No. 143 de 2017, proferida por la Agencia Nacional de Minería y el artículo 270 del Código de Minas complementado por la Ley 926 de 2004, so pena de rechazo del trámite de la propuesta de contrato de concesión No. [PLACA].

PARÁGRAFO: Se INFORMA al proponente que al momento de diligenciar la información requerida, cargar la documentación soporte y completar el campo radicar, está dando por cumplido el requerimiento efectuado a través de la plataforma AnnA Minería, cerrando la posibilidad de adicionar o modificar la información y/o documentación suministrada.

3060

ARTÍCULO: XXXXX.- Requerir al (los) señor (es) [SOLICITANTES_INFO], para que dentro del término perentorio de treinta (30) días contados a partir del día siguiente a la notificación por estado de la presente providencia, ingrese al sistema y de (n) cumplimiento a lo previsto en el artículo 270 de la Ley 685 de 2001, complementado por la Ley 926 de 2004, para lo cual se deberá refrendar el Programa Mínimo Exploratorio – Formato A aportado, so pena de rechazo del trámite de la propuesta de contrato de concesión No. [PLACA].

PARÁGRAFO: Se INFORMA al proponente que al momento de diligenciar la información requerida, cargar la documentación soporte y completar el campo radicar, está dando por cumplido el requerimiento efectuado a través de la plataforma AnnA Minería, cerrando la posibilidad de adicionar o modificar la información y/o documentación suministrada.

3061

ARTÍCULO: XXXXX.- Requerir al (los) señor (es) [SOLICITANTES_INFO], para que dentro del término perentorio de treinta (30) días contados a partir del día siguiente a la notificación de la presente providencia, allegue fotocopia simple de la matrícula profesional del técnico que refrenda la propuesta, so pena de rechazo del trámite de la propuesta de contrato de concesión No. [PLACA].

PARÁGRAFO: Se INFORMA al proponente que al momento de diligenciar la información requerida, cargar la documentación soporte y completar el campo radicar, está dando por cumplido el requerimiento efectuado a través de la plataforma AnnA Minería, cerrando la posibilidad de adicionar o modificar la información y/o documentación suministrada.

3062

ARTÍCULO: XXXXX.- Requerir al (los) señor (es) [SOLICITANTES_INFO], para que dentro del término perentorio de treinta (30) días contados a partir del día siguiente a la notificación de la presente providencia, allegue la declaración de renta correspondiente al periodo fiscal del año XXXXX, so pena de rechazo del trámite de la propuesta de contrato de concesión No. [PLACA].

PARÁGRAFO: Se INFORMA al proponente que al momento de diligenciar la información requerida, cargar la documentación soporte y completar el campo radicar, está dando por cumplido el requerimiento efectuado a través de la plataforma AnnA Minería, cerrando la posibilidad de adicionar o modificar la información y/o documentación suministrada.

3063

ARTÍCULO: XXXXX.- Requerir al (los) señor (es) [SOLICITANTES_INFO], para que dentro del término perentorio de treinta (30) días contados a partir del día siguiente a la notificación de la presente providencia, allegue el certificación de ingresos expedido por un contador público titulado, quien deberá acompañarla con fotocopia simple de la matrícula profesional y el certificado de antecedentes disciplinarios vigente expedido por la Junta Central de Contadores, en dicha certificación debe constar la actividad generadora y la cuantía anual o mensual de los mismos, correspondiente al año gravable XXXX, so pena de rechazo del trámite de la propuesta de contrato de concesión No. [PLACA].

PARÁGRAFO: Se INFORMA al proponente que al momento de diligenciar la información requerida, cargar la documentación soporte y completar el campo radicar, está dando por cumplido el requerimiento efectuado a través de la plataforma AnnA Minería, cerrando la posibilidad de adicionar o modificar la información y/o documentación suministrada.

3064

ARTÍCULO: XXXXX.- Requerir al (los) señor(res) [SOLICITANTES_INFO], para que dentro del término perentorio de treinta (30) días contados a partir del día siguiente a la notificación de la presente providencia, allegue extractos bancarios de los últimos tres (3) meses anteriores a la presentación de la documentación ante la Autoridad Minera. Los estados de cuentas emitidos por entidades del sector solidario deberán corresponder a entidades vigiladas y/o controladas por la Superintendencia de la Economía Solidaria. Se requiere extractos bancarios de los meses XXXX correspondientes al año XXXX, so pena de rechazo del trámite de la propuesta de contrato de concesión No. [PLACA].

PARÁGRAFO: Se INFORMA al proponente que al momento de diligenciar la información requerida, cargar la documentación soporte y completar el campo radicar, está dando por cumplido el requerimiento efectuado a través de la plataforma AnnA Minería, cerrando la posibilidad de adicionar o modificar la información y/o documentación suministrada.

3065

ARTÍCULO: XXXXX.- Requerir al (los) señor (es) [SOLICITANTES_INFO], para que dentro del término perentorio de treinta (30) días contados a partir del día siguiente a la notificación de la presente

providencia, allegue el Registro Único Tributario - RUT actualizado, so pena de rechazo del trámite de la propuesta de contrato de concesión No. [PLACA].

PARÁGRAFO: Se INFORMA al proponente que al momento de diligenciar la información requerida, cargar la documentación soporte y completar el campo radicar, está dando por cumplido el requerimiento efectuado a través de la plataforma AnnA Minería, cerrando la posibilidad de adicionar o modificar la información y/o documentación suministrada.

3066

ARTÍCULO: XXXXX.- Requerir al (los) señor (es) [SOLICITANTES_INFO], para que dentro del término perentorio de treinta (30) días contados a partir del día siguiente a la notificación de la presente providencia, allegue los estados financieros certificados y/o dictaminados de conformidad con lo establecido en el Decreto 2649 de 1993 o demás normas que lo sustituyan, modifiquen o adicionen, acompañados de la matrícula profesional y el certificado de antecedentes disciplinarios vigente expedido por la Junta Central de Contadores; correspondientes con corte a diciembre 31 del año XXXX, so pena de rechazo del trámite de la propuesta de contrato de concesión No. [PLACA].

PARÁGRAFO: Se INFORMA al proponente que al momento de diligenciar la información requerida, cargar la documentación soporte y completar el campo radicar, está dando por cumplido el requerimiento efectuado a través de la plataforma AnnA Minería, cerrando la posibilidad de adicionar o modificar la información y/o documentación suministrada.

3067

ARTÍCULO: XXXXX.- Requerir a la sociedad [CLIENTE_INFO], para que dentro del término perentorio de treinta (30) días contados a partir del día siguiente a la notificación de la presente providencia, allegue el certificado de existencia y representación legal de la sociedad actualizado con una vigencia no mayor a treinta (30) días, so pena de rechazo del trámite de la propuesta de contrato de concesión [PLACA], so pena de rechazo del trámite de la propuesta de contrato de concesión [PLACA].

PARÁGRAFO: Se INFORMA al proponente que al momento de diligenciar la información requerida, cargar la documentación soporte y completar el campo radicar, está dando por cumplido el requerimiento efectuado a través de la plataforma AnnA Minería, cerrando la posibilidad de adicionar o modificar la información y/o documentación suministrada.

3068

ARTÍCULO: XXXXX.- Requerir al (los) señor (es) [SOLICITANTES_INFO], para que dentro del término perentorio de treinta (30) días contados a partir de la notificación de la presente providencia, allegue el certificado de antecedentes disciplinarios vigente expedido por la Junta Central de Contadores actualizado, so pena de rechazo del trámite de la propuesta de contrato de concesión No. [PLACA].

PARÁGRAFO: Se INFORMA al proponente que al momento de diligenciar la información requerida, cargar la documentación soporte y completar el campo radicar, está dando por cumplido el requerimiento efectuado a través de la plataforma AnnA Minería, cerrando la posibilidad de adicionar o modificar la información y/o documentación suministrada.

3069

ARTÍCULO: XXXXX.- Requerir al (los) señor (es) [SOLICITANTES_INFO], para que dentro del término perentorio de treinta (30) días contados a partir del día siguiente a la notificación de la presente providencia, ajuste la propuesta acreditando la capacidad económica a través de un aval financiero, de conformidad con lo expuesto en la parte motiva del presente acto, so pena de rechazo del trámite de la propuesta de contrato de concesión No. [PLACA].

Es de advertir que la capacidad económica que se pretenda demostrar, debe estar acorde con el Formato A que se aprobó en cumplimiento de la resolución No. 143 del 29 de marzo de 2.017 y se debe acreditar el indicador de suficiencia financiera de conformidad con la fórmula de evaluación dispuesta en el artículo 5 de la Resolución No 352 del 04 de julio de 2018 y los rangos de clasificación de la minería establecidos en los numerales 2.2.5.1.5.4 y 2.2.5.1.5.5 del artículo 1° del Decreto 1666 de 2016.

PARÁGRAFO: Se INFORMA al proponente que al momento de diligenciar la información requerida, cargar la documentación soporte y completar el campo radicar, está dando por cumplido el

requerimiento efectuado a través de la plataforma AnnA Minería, cerrando la posibilidad de adicionar o modificar la información y/o documentación suministrada.

3070

ARTÍCULO: XXXXX.- Requerir al (los) señor (es) [SOLICITANTES_INFO], para que dentro del término perentorio de treinta (30) días contados a partir del día siguiente a la notificación de la presente providencia, allegue la documentación que acredite la capacidad económica, de conformidad con lo expuesto en la parte motiva del presente acto, so pena de rechazar el trámite de la propuesta de contrato de concesión No. [PLACA].

Es de advertir que la capacidad económica que se pretenda demostrar, debe estar acorde con el Formato A que se presente en cumplimiento de la resolución No. 143 del 29 de marzo de 2.017 y se debe acreditar el indicador de suficiencia financiera de conformidad con la fórmula de evaluación dispuesta en el artículo 5 de la Resolución No 352 del 04 de julio de 2018 y los rangos de clasificación de la minería establecidos en los numerales 2.2.5.1.5.4 y 2.2.5.1.5.5 del artículo 1° del Decreto 1666 de 2016.

PARÁGRAFO: Se INFORMA al proponente que al momento de diligenciar la información requerida, cargar la documentación soporte y completar el campo radicar, está dando por cumplido el requerimiento efectuado a través de la plataforma AnnA Minería, cerrando la posibilidad de adicionar o modificar la información y/o documentación suministrada.

3071

ARTÍCULO: XXXXX.- Requerir al (los) señor (es) [SOLICITANTES_INFO], para que dentro del término perentorio de treinta (30) días contados a partir del día siguiente a la notificación de la presente providencia, manifiesten por escrito de manera individual si renuncian o no al área superpuesta con el título No. XXXX; y PTO y/o PTI aprobado para minerales XXXXXXXX, so pena de rechazar el trámite de la propuesta de contrato de concesión No. [PLACA].

PARÁGRAFO: Se INFORMA al proponente que al momento de diligenciar la información requerida, cargar la documentación soporte y completar el campo radicar, está dando por cumplido el requerimiento efectuado a través de la plataforma AnnA Minería, cerrando la posibilidad de adicionar o modificar la información y/o documentación suministrada.

3072

ARTÍCULO: XXXX.- Por medio del Grupo de Información y Atención al Minero de la Vicepresidencia de Contratación y Titulación de la Agencia Nacional de Minería, notifíquese por estado el presente acto al proponente, de conformidad con el artículo 269 del Código de Minas.

3073

ARTÍCULO: XXXX.- Procedase a notificar por estado el presente acto al proponente, de conformidad con el artículo 269 del Código de Minas.

3074

ARTÍCULO: XXXXX.- Contra el presente auto no procede recurso alguno, por ser un acto administrativo de trámite de conformidad con el artículo 49 del Código Contencioso

Administrativo, y según lo expuesto en el artículo 308 del Código de Procedimiento Administrativo y de lo Contencioso Administrativo.

3075

ARTÍCULO: XXXXX.- Contra el presente auto no procede recurso alguno, por ser un acto administrativo de trámite de conformidad con el artículo 75 de la Ley 1437 de 2011.

3076

NOTIFÍQUESE Y CÚMPLASE

3077

LUCERO CASTAÑEDA HERNÁNDEZ

Coordinadora Grupo de Contratación Minera

3078

JORGE ALBERTO JARAMILLO PEREIRA

Secretario de Minas de Antioquia

4698

MIS3-P-001-F-020 / V_

3080

Recomendación/Decisión

¿El acto administrativo requiere ser ajustado?:

No

Acto administrativo Haga clic en el botón 'Generar acto administrativo' para generar el acto administrativo adjunto. Después de generar el acto administrativo, haga clic en el botón 'Adjuntar' para cargar el documento. Haga clic en el botón 'Eliminar' para eliminar el documento adjunto. Si el documento adjunto es eliminado, asegúrese de generar y adjuntar un nuevo documento de acto administrativo antes de completar la tarea

Grupo Área:

210-Grupo de Contratación Minera

Número del acto administrativo:

AUT-210-3153

Nombre del documento	Tipo de documento	Número del acto administrativo
Fecha de expedición	Adjuntado por	Generado por
		Fecha de carga
QLV-08191.pdf	Auto - Auto de Requerimiento PCC	AUT-210-3153
Castaneda Hernandez	05/OCT/2021	05/OCT/2021
		Lucero

Conclusiones de la evaluación

Comentarios:

Continuar trámite

Detalles de la tarea

Información de tarea

Número de tarea:8085498Número de radicado:8472-1

Fecha de creación:Tipo de transacción:Propuesta de contrato de concesión

Fecha de inicio:05/OCT/2021Transacción radicada por:(37666) ACTIVOS MINEROS DE COLOMBIA S.A.S.

Estado:Terminada

Tarea asignada a:Lucero Castaneda Hernandez

Comentarios de la tarea:

Comentarios de la evaluación:

Aprobar documento

Documentación

Documentación de soporteSin adjuntos

Detalles de la tarea

Información de tarea

Número de tarea:8088210Número de radicado:8472-1

Fecha de creación:Tipo de transacción:Propuesta de contrato de concesión

Fecha de inicio:05/OCT/2021Transacción radicada por:(37666) ACTIVOS MINEROS DE COLOMBIA S.A.S.

Estado:Terminada

Tarea asignada a:Giovanny Garzon Pardo

Comentarios de la tarea:

Comentarios de la evaluación:

Verificar parámetros e iniciar notificación

Documentación

Lista de verificación

Parámetros de la notificación

Numero de expediente:

Clase de notificación:

Norma de notificación:

Nota: Recurso de reposición inaplicable.

Detalles de los destinatarios de la notificación

Acto administrativo

Recomendación/Decisión

¿El acto administrativo requiere ser ajustado?:

Conclusiones de la evaluación

Comentarios:

Detalles de la tarea

Información de tarea

Número de tarea:8088210Número de radicado:8472-1

Fecha de creación:Tipo de transacción:Propuesta de contrato de concesión

Fecha de inicio:05/OCT/2021Transacción radicada por:(37666) ACTIVOS MINEROS DE COLOMBIA S.A.S.

Estado:Terminada

Tarea asignada a:Giovanny Garzon Pardo

Comentarios de la tarea:

Comentarios de la evaluación:

Verificar parámetros e iniciar notificación

Documentación

Documentación de soporte

Detalles de la tarea

Información de tarea

Número de tarea:8092070Número de radicado:8472-1

Fecha de creación:Tipo de transacción:Propuesta de contrato de concesión

Fecha de inicio:06/OCT/2021Transacción radicada por:(37666) ACTIVOS MINEROS DE COLOMBIA S.A.S.

Estado:Terminada

Tarea asignada a:Giovanny Garzon Pardo

Comentarios de la tarea:

Comentarios de la evaluación:

Publicar estado

Documentación

Lista de verificación

Acto administrativo

Nombre del documento	Tipo de documento	Número del acto administrativo
Fecha de expedición	Adjuntado por	Generado por
		Fecha de carga
QLV-08191.pdf	Auto - Auto de Requerimiento PCC	AUT-210-3153
Castaneda Hernandez	05/OCT/2021	Lucero

Detalles de publicación

Tipo de auto:Auto de Requerimiento PCC

Período de cumplimiento del Auto de Requerimiento:30 DIA(S) HABILES

Fecha de publicación :06/OCT/2021

Número de publicación:Estado 171

Conclusiones de la evaluación

Comentarios:

Fijado y desfijado el 06 de octubre de 2021.

Detalles de la tarea

Información de tarea

Número de tarea:8092070Número de radicado:8472-1

Fecha de creación:Tipo de transacción:Propuesta de contrato de concesión

Fecha de inicio:06/OCT/2021Transacción radicada por:(37666) ACTIVOS MINEROS DE COLOMBIA S.A.S.

Estado:Terminada

Tarea asignada a:Giovanny Garzon Pardo

Comentarios de la tarea:

Comentarios de la evaluación:

Publicar estado

Documentación

Documentación de soporte

#1

Nombre del documento:

QLV-08191 AUTO AUT-210-3153 DE 5 DE OCTUBRE DE 2021.pdf

Tipo de documento:

Comprobante de notificación de estado

Adjuntado por:

Giovanny Garzon Pardo

Fecha de carga:

06/OCT/2021

Detalles de la tarea

Evaluación jurídica inicial

Documentación

Lista de verificaciónEste es el resultado consolidado de acuerdo con la tabla de capacidad legal

Lista de verificación:

La documentación soporte de la propuesta fue allegada dentro de los 3 días siguientes a la radicación de la propuesta?

No Aplica

El (los) proponente(s) cuenta(n) con la capacidad legal para contraer obligaciones - Persona natural?

No Aplica

Consultado el Sistema de Información de Registro de Sanciones y Causas de Inhabilidad – SIRI de la Procuraduría General de la Nación se evidenció que ningún proponente / o ninguno de los proponentes / se encuentra(n) incurso(s) en causal de inhabilidad

Cumple

Consultado el Sistema de Información del Boletín de Responsables Fiscales “SIBOR” de la Contraloría General de la República se evidenció que ningún proponente / o ninguno de los proponentes / se encuentra(n) reportado(s) como responsable(s) fiscal(es)

Cumple

Consultado el Sistema de Antecedentes Judiciales de la Policía Nacional de Colombia se evidenció que el(los) proponente(s) NO tiene(n) asuntos pendientes con las autoridades judiciales

No Aplica

Consultado el Sistema de Registro Nacional de Medidas Correctivas "RNMC" se evidenció que ningún proponente / o ninguno de los proponentes / está(n) vinculado(s) en el citado registro

No Aplica

En el (los) certificado(s) de Existencia y Representación o documento(s) correspondiente(s), según el caso, se evidencia que el objeto social establece las actividades de exploración y explotación minera (Artículo 17 de la Ley 685 de 2001)?

Cumple

Todos los certificados de Existencia y Representación Legal o documento(s) correspondiente(s), según el caso, cuentan con la vigencia para la suscripción de contrato?

Cumple

El representante legal de la Sociedad u otra forma asociativa, NO presenta inhabilidad para contratar o NO tiene asuntos pendientes con las autoridades judiciales. (En este punto, se debe verificar si el representante legal o apoderado se encuentra inhabilitado, es socio de la persona jurídica proponente y el tipo societario; y en caso de no serlo, se dejará la observación para efectos de la suscripción del contrato)?

Cumple

Verificar capacidad legal

Solicitante	Número de identificación	Registraduría	Procuraduría	Jurídica RUES
Contraloría	Capacidad legal	Observaciones		
ACTIVOS MINEROS DE COLOMBIA S.A.S. (37666)		900535980	No Aplica	Cumple
Cumple	Cumple	Cumple	Cumple	

Actualizar lista de solicitantes

Solicitante	Solicitante excluído	Objeción presentada	Acción
ACTIVOS MINEROS DE COLOMBIA S.A.S. (37666)		No	

Recomendación/Decisión

¿Se recomienda continuar con el trámite?:

Sí

¿Algún solicitante fue excluído?

No

Conclusiones de la evaluación

Comentarios:

Mediante AUTO AUT-210-3153 DE 5 DE OCTUBRE DE 2021 notificado por estado no.171 del 6 de octubre la sociedad proponente fue requerida. El día 6 de octubre la sociedad proponente adjuntó documentación. La propuesta cumple con la evaluación jurídica inicial.

Detalles de la tarea

Evaluación jurídica inicial

Documentación

Documentación de soporte

#1

Nombre del documento:

CERL.pdf

Tipo de documento:

Antecedentes judiciales

Adjuntado por:

Martha Isabel Robles Ustariz

Fecha de carga:

06/OCT/2021

#2

Nombre del documento:

PROCURADURIA.pdf

Tipo de documento:

Certificado de antecedentes disciplinarios

Adjuntado por:

Martha Isabel Robles Ustariz

Fecha de carga:

06/OCT/2021

#3

Nombre del documento:

CONTRALORIA.pdf

Tipo de documento:

Certificado de responsabilidad fiscal

Adjuntado por:

Martha Isabel Robles Ustariz

Fecha de carga:

06/OCT/2021

#4

Nombre del documento:

RL- POLICIA.pdf

Tipo de documento:

Documento de Evaluacion

Adjuntado por:

Martha Isabel Robles Ustariz

Fecha de carga:

06/OCT/2021

#5

Nombre del documento:

RL- PROCURADURIA.pdf

Tipo de documento:

Documento de Evaluacion

Adjuntado por:

Martha Isabel Robles Ustariz

Fecha de carga:

06/OCT/2021

Detalles de la tarea

Evaluación económica

Documentación

Lista de verificación

Lista de verificación:

El (los) proponente(s) allegó(aron) la declaración de renta debidamente presentada, del último periodo fiscal declarado anterior a la radicación de los documentos de la propuesta o a la fecha de requerimiento?

Cumple

El proponente presenta declaración de renta año gravable 2020.

El (los) proponente(s) allegó(ron) el (los) certificado(s) de ingreso(s) expedido(s) y firmado(s) por contador publico titulado y corresponden al periodo fiscal anterior a la presentación de los documentos de la propuesta o a la fecha de requerimiento, en los cuales consta la actividad generadora y la cuantía anual o mensual?

No Aplica

El (los) proponente(s) allegó(aron) la Matricula profesional del contador(res) que firmaron los documentos relacionados en la propuesta o del requerimiento?

Cumple

El proponente presenta matricula profesional del contador Johayra Gil Montoya, quien firmo los estados financieros de Arquitectura y Concreto S.A.S El proponente presenta matricula profesional del contador Claudia Helena Álvarez, quien firmo los estados financieros de Arquitectura y Concreto S.A.S. El proponente presenta matricula profesional del Revisor Fiscal Carlos Andrés Gallo, quien firmo los estados financieros de Arquitectura y Concreto S.A.S.

El (los) certificado (s) de antecedentes disciplinarios del (los) contador (es) se encuentra (n) vigente (s), en relación a la fecha de radicación de los documentos de la propuesta o a la fecha del requerimiento?

Cumple

El proponente presenta antecedentes disciplinarios del contador Johayra Gil Montoya, quien firmo los estados financieros de Activos Mineros de Colombia. Con fecha de expedición 10 de agosto 2021. El proponente presenta antecedentes disciplinarios del contador Claudia Helena Álvarez, quien firmo los estados financieros de Arquitectura y Concreto S.A.S. Con fecha de expedición 10 de agosto 2021. El proponente presenta antecedentes disciplinarios del Revisor Fiscal Carlos Andrés Gallo, quien firmo los estados financieros de Arquitectura y Concreto S.A.S. Con fecha de expedición 11 de agosto 2021.

El (los) proponente(s) allegó(aron) los extractos bancarios de los últimos 3 meses anteriores a la presentación de los documentos de la propuesta o a la fecha del requerimiento?

No Aplica

El (los) proponente(s) allegó(aron) el (los) Registro(s) Único(s) Tributario(s) - RUT y se encuentra(n) actualizado(s) con tiempo no mayor a 30 días, en relación a la fecha de radicación de la propuesta o a la fecha del requerimiento?

Cumple

El proponente presenta RUT actualizado, con fecha de generación del documento 16 de septiembre del 2021.

El (los) proponente(s) allegó(aron) los estados financieros certificados y/o dictaminados del último periodo fiscal anterior a la presentación de la propuesta o a la fecha de requerimiento y cumplen de conformidad con la normatividad vigente?

Cumple

El proponente presenta estados financieros comparados con corte al 31 de diciembre del año 2020-2019.

El (los) proponente(s) allegó(aron) los certificados de Existencia y Representación legal con una vigencia no mayor a 30 días al momento de la presentación de la propuesta o a la fecha de requerimiento?

Cumple

El proponente presenta certificado de existencia y representación legal de la cámara de comercio de Medellín, con fecha de expedición 16 de septiembre del 2021.

El (los) proponente(s) cumple(n) con el indicador de suficiencia financiera?

No Aplica

El (los) proponente(s) cumple(n) con el indicador de suficiencia financiera remanente?

No Aplica

El (los) proponente(s) cumple(n) con el Indicador de liquidez?

Cumple

Resultado del indicador de liquidez: 4,87 CUMPLE. El resultado debe ser mayor o igual a 0.54 para mediana minería.

El (los) proponente(s) cumple(n) con el Indicador de endeudamiento?

No Cumple

Resultado del indicador de endeudamiento: 75 % NO CUMPLE. El resultado debe ser menor o igual a 65 % para mediana minería.

El (los) proponente(s) cumple(n) con lo requerido en cuanto al patrimonio?

Cumple

CUMPLE el indicador del patrimonio. El patrimonio debe ser mayor o igual a la inversión.

Patrimonio \$ 663.663.359.000,00 Inversión: \$ 638.011.172,00

El (los) proponente(s) cumple(n) con el indicador de patrimonio remanente?

Cumple

CUMPLE con el indicador de patrimonio remanente.

El (los) proponente(s) allegó(ron) el aval financiero y este cumple con lo exigido en la normatividad vigente?

Cumple

Aval financiero: El proponente presenta estados financieros de Arquitectura y Concreto S.A.S., para ser utilizados como aval financiero.

Verificación de documentos de soporteNota: Recuerde que los documentos a revisar, de acuerdo con el tipo de proponente, son: Declaración de renta, Certificado de ingresos, Documentos del contador, Certificado de antecedentes, Extractos bancarios, RUT, Estados financieros, Certificado de existencia y representación legal

Proponente	Decisión	Observaciones
------------	----------	---------------

ACTIVOS MINEROS DE COLOMBIA S.A.S. (37666)		
--	--	--

Información económica

Capacidad económica

Clasificación de minería:Mediana

Total inversión:\$ 638.011.172,00

% de endeudamiento:38%

		Pequeña	Mediana	Grande
Régimen simplificado				
Suficiencia Financiera	>=	0,6	1	1,4
Suficiencia Financiera Remanente				>0 >0 >0
Régimen común				
Liquidez	>=	0,5	0,54	0,6
Endeudamiento	<=	70 %	65 %	60 %
Patrimonio	>=	-	\$ 638.011.172,00	-
Patrimonio Remanente		>0	>0	>0

Régimen común

Solicitante	Clasificación de persona	% de participación	Saldo promedio de extractos bancarios del trimestre anterior a la presentación de la propuesta	Ingreso anual
Activo corriente	Pasivo corriente	Activo total	Pasivo total	Inversión
acumulada	Calculo de Patrimonio	Cálculo liquidez	Cálculo índice endeudamiento	Cálculo de patrimonio remanente
Resultado				
ACTIVOS MINEROS DE COLOMBIA S.A.S. (37666)	Persona jurídica	100%	\$ 0,00	\$ 0,00
\$ 1.849.835.103.000,00	\$ 379.018.420.000,00	\$ 2.644.867.064.000,00	\$ 1.981.203.705.000,00	\$ 663.663.359.000,00
		4,87	75%	

Recomendación/Decisión

¿Es viable económicamente?:

Sí

Conclusiones de la evaluación

Comentarios:

Revisada la documentación contenida en la placa QLV-08191 el radicado 8472-1, de fecha 06 de octubre de 2021, se observa que mediante auto AUT-210-3153 del 05 de octubre del 2021, en el artículo 2º. (Notificado por estado el 06 de octubre del 2021.) Se le solicitó al proponente allegue los documentos requeridos para soportar la capacidad económica de acuerdo con lo establecido en el artículo 4º, de la Resolución 352 del 04 de julio de 2018. Y en caso de que la sociedad proponente, no cumpla con la suficiencia financiera para soportar la capacidad económica deberá acreditarla (total o faltante) a través de un aval financiero. Revisado el aplicativo de Anna minería, se observa que el proponente ACTIVOS MINEROS DE COLOMBIA S.A.S. CUMPLE con la documentación requerida para acreditar la capacidad económica. Una vez realizados los cálculos de liquidez, endeudamiento y patrimonio de acuerdo a los criterios establecidos en el artículo 5º de la Resolución No. 352 de 2018, se evidencia que el proponente ACTIVOS MINEROS DE COLOMBIA S.A.S. CUMPLE con capacidad financiera. 1. Resultado del indicador de liquidez: 4,87 CUMPLE. El resultado debe ser mayor o igual a 0.54 para mediana minería. 2. Resultado del indicador de endeudamiento: 75 % NO CUMPLE. El resultado debe ser menor o igual a 65 % para mediana minería. 3. CUMPLE el indicador del patrimonio. El patrimonio debe ser mayor o igual a la inversión. Patrimonio \$ 663.663.359.000,00 Inversión: \$ 638.011.172,00. 4. CUMPLE con el indicador de patrimonio remanente. Se entenderá que el proponente o cesionario cumple con la capacidad financiera cuando cumple con dos de los indicadores, haciéndose obligatorio el indicador del patrimonio para todos los casos. Por lo tanto, el proponente ACTIVOS MINEROS DE COLOMBIA S.A.S. CUMPLE los indicadores de acuerdo a los criterios establecidos en el artículo 5º de la Resolución No. 352 de 2018. Conclusión de la Evaluación: El proponente ACTIVOS MINEROS DE COLOMBIA S.A.S. CUMPLE con el AUT-210-3153 del 05 de octubre del 2021, dado que allego la información requerida para soportar la capacidad económica según el artículo 4º, de la Resolución 352 del 04 de julio de 2018. Y cumplió con los indicadores para acreditar la capacidad financiera, de acuerdo a los criterios establecidos en el artículo 5º de la Resolución No. 352 de 2018.

Detalles de la tarea

Evaluación económica

Documentación

Documentación de soporteSin adjuntos

Detalles de la tarea

Evaluación jurídica final

Documentación

Lista de verificación

Lista de verificación AT:

La documentación soporte de la solicitud de Autorización Temporal fue allegada dentro de los 3 días siguientes a la radicación de la propuesta?

No Aplica

Consultado el Sistema de Información de Registro de Sanciones y Causas de Inhabilidad –SIRI de la Procuraduría General de la Nación se evidenció que ningún solicitante / o ninguno de los solicitantes / se encuentra(n) incurso(s) en causal de inhabilidad.

No Aplica

Consultado el Sistema de Información del Boletín de Responsables Fiscales “SIBOR” de la Contraloría General de la República se evidenció que ningún solicitante / o ninguno de los solicitantes / se encuentra(n) reportado(s) como responsable(s) fiscal(es)

No Aplica

Consultado el Sistema de Antecedentes Judiciales de la Policía Nacional de Colombia se evidenció que el(los) solicitante (s) NO tiene(n) asuntos pendientes con las autoridades judiciales.

No Aplica

Consultado el Sistema de Registro Nacional de Medidas Correctivas "RNMC" se evidenció que ningún solicitante / o ninguno de los solicitantes / está(n) vinculado(s) en el citado registro.

No Aplica

El (los)solicitante (s) cuenta(n) con la capacidad legal para contraer obligaciones - Persona natural.

No Aplica

El representante legal de la Sociedad u otra forma asociativa, NO presenta inhabilidad para contratar o NO tiene asuntos pendientes con las autoridades judiciales. (En este punto, se debe verificar si el representante legal o apoderado se encuentra inhabilitado, es socio de la persona jurídica proponente y el tipo societario; y en caso de no serlo, se dejará la observación para efectos de la suscripción de la Resolución).

No Aplica

Se allegó el Contrato de obra y este cumple con los requisitos jurídicos establecidos?

No Aplica

Se allegó el acta de inicio y esta cumple con los requisitos jurídicos?

No Aplica

La certificación expedida por la entidad contratante es válida?

No Aplica

Acredita calidad de entidad territorial o contratista

No Aplica

Desistimiento por parte del solicitante?

No Aplica

Lista de verificación PCC:

Muerte del proponente?

No Aplica

El (los) proponente(s) no ha(n) presentado desistimiento?

Cumple

El (los) proponente(s) NO presenta(n) incapacidad para ser titular de obligaciones? Interdicción

No Aplica

Consultado el sistema de Información de Registro de Sanciones y Causas de Inhabilidad –SIRI de la Procuraduría General de la Nación se evidenció que ningún proponente / o ninguno de los proponentes / se encuentra(n) incurso(s) en causal de inhabilidad

Cumple

Consultado el Sistema de Información del Boletín de Responsables Fiscales “SIBOR” de la Contraloría General de la República se evidenció que ningún proponente / o ninguno de los proponentes / se encuentra(n) reportado(s) como responsable(s) fiscal(es)

Cumple

Consultado el Sistema de Antecedentes Judiciales de la Policía Nacional de Colombia se evidenció que el(los) proponente(s) NO tiene(n) asuntos pendientes con las autoridades judiciales

No Aplica

Consultado el Sistema de Registro Nacional de Medidas Correctivas "RNMC" se evidenció que ningún proponente / o ninguno de los proponentes / está(n) vinculado(s) en el citado registro

No Aplica

El representante legal de la Sociedad u otra forma asociativa, NO presenta inhabilidad para contratar o NO tiene asuntos pendientes con las autoridades judiciales. (En este punto, se debe verificar si el representante legal o apoderado se encuentra inhabilitado, es socio de la persona jurídica proponente y el tipo societario; y en caso de no serlo, se dejará la observación para efectos de la suscripción del contrato

Cumple

Recomendación/Decisión

¿Es viable jurídicamente?:

Sí

Conclusiones de la evaluación

Comentarios:

Mediante AUTO AUT-210-3153 DE 5 DE OCTUBRE DE 2021 notificado por estado no.171 del 6 de octubre la sociedad proponente fue requerida. El día 6 de octubre la sociedad proponente adjuntó documentación. La propuesta cumple con la evaluación jurídica final.

Detalles de la tarea

Evaluación jurídica final

Documentación

Documentación de soporte

#1

Nombre del documento:

CERL.pdf

Tipo de documento:

Documento de Evaluacion

Adjuntado por:

Martha Isabel Robles Ustariz

Fecha de carga:

06/OCT/2021

#2

Nombre del documento:

CONTRALORIA.pdf

Tipo de documento:

Documento de Evaluacion

Adjuntado por:

Martha Isabel Robles Ustariz

Fecha de carga:

06/OCT/2021

#3

Nombre del documento:

PROCURADURIA.pdf

Tipo de documento:

Documento de Evaluacion

Adjuntado por:

Martha Isabel Robles Ustariz

Fecha de carga:

06/OCT/2021

#4

Nombre del documento:

RL- POLICIA.pdf

Tipo de documento:

Documento de Evaluacion

Adjuntado por:

Martha Isabel Robles Ustariz

Fecha de carga:

06/OCT/2021

#5

Nombre del documento:

RL- PROCURADURIA.pdf

Tipo de documento:

Documento de Evaluacion

Adjuntado por:

Martha Isabel Robles Ustariz

Fecha de carga:

06/OCT/2021

#6

Nombre del documento:

QLV-08191 AUTO AUT-210-3153 DE 5 DE OCTUBRE DE 2021.pdf

Tipo de documento:

Documento de Evaluacion

Adjuntado por:

Martha Isabel Robles Ustariz

Fecha de carga:

06/OCT/2021

Detalles de la tarea

Evaluación técnica

Documentación

Lista de verificación

Lista de verificación AT:

El área generada para la Autorización Temporal, en solicitudes de cauce / cauce y ribera, se ajusta con lo definido en el Artículo 64 de la Ley 685 de 2001?

No Aplica

Se presentaron todos los permisos requeridos para las zonas restringidas existentes en el área de la solicitud?

No Aplica

El área de la solicitud se encuentra libre de superposiciones con áreas excluibles de la minería?

No Aplica

Se allegó copia de la matricula profesional del ingeniero que refrendó los documentos técnicos?

No Aplica

El profesional que refrenda los documentos técnicos que acompañan la solicitud, es competente de acuerdo con el artículo 270 de la Ley 685 de 2001, complementado por Ley 926 de 2004?

No Aplica

La certificación de la entidad contratante incluye: vigencia, tramo de la obra, volumen autorizado, período de ejecución?

No Aplica

Se allegó el contrato de obra y este cumple con los requisitos técnicos establecidos?

No Aplica

Se allegó el acta de inicio y esta cumple con los requisitos técnicos?

No Aplica

La ubicación de la solicitud respecto al lugar de ejecución de la obra cumple con lo establecido en el art. 12 de Ley 1682 de 2013?

No Aplica

El volumen solicitado es viable de acuerdo con lo establecido en la certificación?

No Aplica

La obra se encuentra dentro de la lista del art. 4 de la Ley 1682 de 2013?

No Aplica

Lista de verificación:

El área generada para la propuesta de contrato de concesión, en solicitudes de cauce / cauce y ribera, se ajusta con lo definido en el Artículo 64 de la ley 685 de 2001?

No Aplica

Se le informa a la sociedad proponente que no podrá intervenir las corrientes de agua que se encuentran dentro del polígono de la solicitud, toda vez que el formato A allegado no relaciona las actividades para exploración en cauce y ribera; por lo cual el proponente solo podrá realizar actividades en otros terrenos con la exclusión de las corrientes de agua que se encuentra dentro del polígono seleccionado. Si es de su interés la intervención de estas podrá solicitarla una vez sea otorgado el título minero.

Se presentaron todos los permisos requeridos para las zonas restringidas existentes en el área de la propuesta?

No Aplica

El área de la propuesta se encuentra libre de superposiciones con áreas excluibles de la minería?

Cumple

El Formato A, cumple con los requisitos del Programa Mínimo Exploratorio, establecido en el Anexo de la Resolución 143 de 2017 de la Agencia Nacional de Minería?

Cumple

LAS ACTIVIDADES EXPLORATORIAS DE ESTUDIO GEOTÉCNICO, ESTUDIO HIDROLÓGICO Y ESTUDIO HIDROGEOLÓGICO, DEBEN REALIZARSE POR LOS PROFESIONALES IDÓNEOS ESTABLECIDOS PARA ESTAS, QUE PARA ESTE CASO SERÍAN: GEOTECNISTA, HIDROLÓGO E HIDROGEÓLOGO RESPECTIVAMENTE.

La justificación técnica a las modificaciones de las actividades exploratorias y manejos ambientales realizadas al Formato A, cumple con los requisitos del Programa Mínimo Exploratorio, establecido en el Anexo de la Resolución 143 de 2017 de la Agencia Nacional de Minería?

Cumple

El proponente adjuntó documento en el cual el profesional técnico acepta la refrendación para el presente trámite?

Cumple

Se allegó copia de la matricula profesional del ingeniero que refrendó los documentos técnicos?

Cumple

El profesional que refrenda los documentos técnicos que acompañan la propuesta es competente de acuerdo con el artículo 270 de la ley 685 de 2001, complementado por ley 926 de 2004?

Cumple

El(los)municipio donde se encuentra ubicada el area de la propuesta está(n) concertado(s)?

Cumple

EL MUNICIPIO DE FALAN SE ENCUENTRA CONCERTADO.

Recomendación/Decisión

¿Es viable técnicamente?:

Sí

Conclusiones de la evaluación

Comentarios:

Una vez realizada la evaluación técnica, dentro del trámite de la propuesta QLV-08191 para ASFALTO NATURAL, MINERALES DE ORO Y SUS CONCENTRADOS, MINERALES DE PLATA Y SUS CONCENTRADOS, MINERALES DE PLATINO (INCLUYE PLATINO, PALADIO, RUTENIO, RODIO, OSMIO) Y SUS CONCENTRADOS, de acuerdo con los "Lineamientos para la Evaluación de los Trámites y Solicitudes Mineras a Partir del Sistema de Cuadrícula Minera y Metodología para la Migración de los Títulos Mineros al Sistema de Cuadrícula" adoptadas por la Resolución 505 de 2 de agosto de 2019, se tiene un área de 511,4080 hectáreas, ubicada en el municipio de FALAN, departamento de TOLIMA. De acuerdo al AUT-210-3153 de 05/10/2021, notificado por estado N. 171 de 06/10/2021, se puede evidenciar que el proponente subsanó el requerimiento diligenciando el Formato A cumpliendo con los requisitos del Programa Mínimo Exploratorio establecidos en el Anexo de la Resolución 143 de 2017 de la ANM. Se presenta superposición total con la capa informativa de ZONAS MICROFOCALIZADAS, sin embargo, el solicitante deberá estar atento al pronunciamiento de la autoridad competente.

Detalles de la tarea

Evaluación técnica

Documentación

Documentación de soporte

#1

Nombre del documento:

certificado de vigencia y antecedentes disciplinarios - 2021-10-06T151853.868.pdf

Tipo de documento:

Documento de Evaluacion

Adjuntado por:

Juan Luis de la Hoz Vidal

Fecha de carga:

06/OCT/2021

#2

Nombre del documento:

#19.Anexo Formato A Requerimiento Formato A EXP QLV-08191.pdf

Tipo de documento:

Documento de Evaluacion

Adjuntado por:

Juan Luis de la Hoz Vidal

Fecha de carga:

06/OCT/2021

#3

Nombre del documento:

#18. Autorizacion_Profesional QLV-08191.pdf

Tipo de documento:

Documento de Evaluacion

Adjuntado por:

Juan Luis de la Hoz Vidal

Fecha de carga:

06/OCT/2021

Detalles de la tarea

Información de tarea

Número de tarea:8097824Número de radicado:8472-1

Fecha de creación:Tipo de transacción:Propuesta de contrato de concesión

Fecha de inicio:06/OCT/2021Transacción radicada por:(37666) ACTIVOS MINEROS DE COLOMBIA S.A.S.

Estado:Terminada

Tarea asignada a:Martha Isabel Robles Ustariz

Comentarios de la tarea:

Comentarios de la evaluación:

Verificar si hay condiciones de requerimiento

Resumen de las tareas de evaluación

Documentación

Lista de verificación

Lista de verificación:

Evaluación técnica

Cumple

De acuerdo al AUT-210-3153 de 05/10/2021, notificado por estado N. 171 de 06/10/2021, se puede evidenciar que el proponente subsanó el requerimiento diligenciando el Formato A cumpliendo con los requisitos del Programa Mínimo Exploratorio establecidos en el Anexo de la Resolución 143 de 2017 de la ANM. Se presenta superposición total con la capa informativa de ZONAS MICROFOCALIZADAS, sin embargo, el solicitante deberá estar atento al pronunciamiento de la autoridad competente.

Evaluación económica

Cumple

Conclusión de la Evaluación: El proponente ACTIVOS MINEROS DE COLOMBIA S.A.S. CUMPLE con el AUT-210-3153 del 05 de octubre del 2021, dado que allego la información requerida para soportar la capacidad económica según el artículo 4º, de la Resolución 352 del 04 de julio de 2018. Y cumplió con los indicadores para acreditar la capacidad financiera, de acuerdo a los criterios establecidos en el artículo 5º de la Resolución No. 352 de 2018.

Evaluación jurídica

Cumple

La sociedad proponente dio cumplimiento al AUTO AUT-210-3153 DE 5 DE OCTUBRE DE 2021 notificado por estado no.171 del 6 de octubre de 2021. Cumpliendo capacidad técnica y económica.

Recomendación/Decisión

¿La solicitud requiere subsanar?:

No

Conclusiones de la evaluación

Comentarios:

La sociedad proponente dio cumplimiento al AUTO AUT-210-3153 DE 5 DE OCTUBRE DE 2021 notificado por estado no.171 del 6 de octubre de 2021. Cumpliendo capacidad técnica y económica.

Detalles de la tarea

Información de tarea

Número de tarea:8097824Número de radicado:8472-1

Fecha de creación:Tipo de transacción:Propuesta de contrato de concesión

Fecha de inicio:06/OCT/2021Transacción radicada por:(37666) ACTIVOS MINEROS DE COLOMBIA S.A.S.

Estado:Terminada

Tarea asignada a:Martha Isabel Robles Ustariz

Comentarios de la tarea:

Comentarios de la evaluación:

Verificar si hay condiciones de requerimiento

Resumen de las tareas de evaluación

Documentación

Resumen de la lista de verificación de la evaluación

Buscar

Tipo/Nombre de la tarea	Ítems de la lista de verificación	Resultados de la lista de verificación	Comentarios
Hacer evaluación jurídica inicial	La documentación soporte de la propuesta fue allegada dentro de los 3 días siguientes a la radicación de la propuesta?	No Aplica	
Hacer evaluación jurídica inicial	El (los) proponente(s) cuenta(n) con la capacidad legal para contraer obligaciones - Persona natural?	No Aplica	
Hacer evaluación jurídica inicial	Consultado el Sistema de Información de Registro de Sanciones y Causas de Inhabilidad – SIRI de la Procuraduría General de la Nación se evidenció que ningún proponente / o ninguno de los proponentes / se encuentra(n) incurso(s) en causal de inhabilidad	Cumple	
Hacer evaluación jurídica inicial	Consultado el Sistema de Información del Boletín de Responsables Fiscales “SIBOR” de la Contraloría General de la República se evidenció que ningún proponente / o ninguno de los proponentes / se encuentra(n) reportado(s) como responsable(s) fiscal(es)	Cumple	
Hacer evaluación jurídica inicial	Consultado el Sistema de Antecedentes Judiciales de la Policía Nacional de Colombia se evidenció que el(los) proponente(s) NO tiene(n) asuntos pendientes con las autoridades judiciales	No Aplica	
Hacer evaluación jurídica inicial	Consultado el Sistema de Registro Nacional de Medidas Correctivas "RNMC" se evidenció que ningún proponente / o ninguno de los proponentes / está(n) vinculado(s) en el citado registro	No Aplica	
Hacer evaluación jurídica inicial	En el (los) certificado(s) de Existencia y Representación o documento(s) correspondiente(s), según el caso, se evidencia que el objeto social establece las actividades de exploración y explotación minera (Artículo 17 de la Ley 685 de 2001)?	Cumple	exploración, construcción y montaje, explotación, beneficio, transformación, transporte y promoción de los minerales que se encuentren en el suelo o el subsuelo.

Hacer evaluación jurídica inicial Todos los certificados de Existencia y Representación Legal o documento(s) correspondiente(s), según el caso, cuentan con la vigencia para la suscripción de contrato? Cumple VIGENCIA: Que la sociedad no se halla disuelta y su duración es indefinida.

Hacer evaluación jurídica inicial El representante legal de la Sociedad u otra forma asociativa, NO presenta inhabilidad para contratar o NO tiene asuntos pendientes con las autoridades judiciales. (En este punto, se debe verificar si el representante legal o apoderado se encuentra inhabilitado, es socio de la persona jurídica proponente y el tipo societario; y en caso de no serlo, se dejará la observación para efectos de la suscripción del contrato)? Cumple

Verificar si hay condiciones de requerimiento Evaluación técnica No Cumple . Es necesario que el proponente(s) diligencie el formato A en la plataforma Anna Minería dado que el área de interés, a consecuencia de la transformación de la misma a cuadrícula minera cambió, lo cual produce variaciones en los valores e inversiones del Programa Mínimo Exploratorio de conformidad con la resolución 143 de 2017. Se le recuerda al proponente dar cumplimiento al artículo 270 de la ley 685 de 2001. 2. El área de la Propuesta de Contrato de Concesión QLV-08191, presenta Superposición con las siguientes capas: INF_ZONA MACROFOCALIZADA TOLIMA - Unidad Administrativa Especial de Gestión de Restitución de Tierras Despojadas. INF_ZONA MICROFOCALIZADA - Unidad de Restitución de Tierras - URT. INF_MAPA DE TIERRAS - AGENCIA NACIONAL DE HIDROCARBUROS.

Verificar si hay condiciones de requerimiento Evaluación económica No Cumple El proponente y/o los proponentes de la placa QLV-08191 de fecha 31/12/2015 Deben diligenciar y adjuntar la información económica en la plataforma de Anna minería.

Verificar si hay condiciones de requerimiento Evaluación jurídica Cumple Se hace necesario requerir a la sociedad proponente para que subsane capacidad técnica y capacidad económica.

Hacer concertación Se generaron compromisos en la audiencia? No Aplica

Hacer concertación Se generaron compromisos en la concertación? No Aplica

Hacer concertación Se inició proceso de concertación? Cumple

Hacer concertación Se realizó audiencia? Cumple

Hacer concertación Se realizó concertación? Cumple

Hacer concertación Se requiere ajuste de área? No Aplica

Hacer evaluación jurídica inicial La documentación soporte de la propuesta fue allegada dentro de los 3 días siguientes a la radicación de la propuesta? No Aplica

Hacer evaluación jurídica inicial El (los) proponente(s) cuenta(n) con la capacidad legal para contraer obligaciones - Persona natural? No Aplica

Hacer evaluación jurídica inicial Consultado el Sistema de Información de Registro de Sanciones y Causas de Inhabilidad – SIRI de la Procuraduría General de la Nación se evidenció que ningún proponente / o ninguno de los proponentes / se encuentra(n) incurso(s) en causal de inhabilidad Cumple

Hacer evaluación jurídica inicial Consultado el Sistema de Información del Boletín de Responsables Fiscales "SIBOR" de la Contraloría General de la República se evidenció que ningún proponente / o ninguno de los proponentes / se encuentra(n) reportado(s) como responsable(s) fiscal(es)

Cumple

Hacer evaluación jurídica inicial Consultado el Sistema de Antecedentes Judiciales de la Policía Nacional de Colombia se evidenció que el(los) proponente(s) NO tiene(n) asuntos pendientes con las autoridades judiciales No Aplica

Hacer evaluación jurídica inicial Consultado el Sistema de Registro Nacional de Medidas Correctivas "RNMC" se evidenció que ningún proponente / o ninguno de los proponentes / está(n) vinculado(s) en el citado registro No Aplica

Hacer evaluación jurídica inicial En el (los) certificado(s) de Existencia y Representación o documento(s) correspondiente(s), según el caso, se evidencia que el objeto social establece las actividades de exploración y explotación minera (Artículo 17 de la Ley 685 de 2001)? Cumple

Hacer evaluación jurídica inicial Todos los certificados de Existencia y Representación Legal o documento(s) correspondiente(s), según el caso, cuentan con la vigencia para la suscripción de contrato? Cumple

Hacer evaluación jurídica inicial El representante legal de la Sociedad u otra forma asociativa, NO presenta inhabilidad para contratar o NO tiene asuntos pendientes con las autoridades judiciales. (En este punto, se debe verificar si el representante legal o apoderado se encuentra inhabilitado, es socio de la persona jurídica proponente y el tipo societario; y en caso de no serlo, se dejará la observación para efectos de la suscripción del contrato)? Cumple

Hacer evaluación económica El (los) proponente(s) allegó(aron) la declaración de renta debidamente presentada, del último periodo fiscal declarado anterior a la radicación de los documentos de la propuesta o a la fecha de requerimiento? Cumple El proponente presenta declaración de renta año gravable 2020.

Hacer evaluación económica El (los) proponente(s) allegó(ron) el (los) certificado(s) de ingreso(s) expedido(s) y firmado(s) por contador publico titulado y corresponden al periodo fiscal anterior a la presentación de los documentos de la propuesta o a la fecha de requerimiento, en los cuales consta la actividad generadora y la cuantía anual o mensual? No Aplica

Hacer evaluación económica El (los) proponente(s) allegó(aron) la Matricula profesional del contador(res) que firmaron los documentos relacionados en la propuesta o del requerimiento?

Cumple El proponente presenta matricula profesional del contador Johayra Gil Montoya, quien firmo los estados financieros de Arquitectura y Concreto S.A.S El proponente presenta matricula profesional del contador Claudia Helena Álvarez, quien firmo los estados financieros de Arquitectura y Concreto S.A.S. El proponente presenta matricula profesional del Revisor Fiscal Carlos Andrés Gallo, quien firmo los estados financieros de Arquitectura y Concreto S.A.S.

Hacer evaluación económica El (los) certificado (s) de antecedentes disciplinarios del (los) contador (es) se encuentra (n) vigente (s), en relación a la fecha de radicación de los documentos de la propuesta o a la fecha del requerimiento? Cumple El proponente presenta antecedentes

disciplinarios del contador Johayra Gil Montoya, quien firmo los estados financieros de Activos Mineros de Colombia. Con fecha de expedición 10 de agosto 2021. El proponente presenta antecedentes disciplinarios del contador Claudia Helena Álvarez, quien firmo los estados financieros de Arquitectura y Concreto S.A.S. Con fecha de expedición 10 de agosto 2021. El proponente presenta antecedentes disciplinarios del Revisor Fiscal Carlos Andrés Gallo, quien firmo los estados financieros de Arquitectura y Concreto S.A.S. Con fecha de expedición 11 de agosto 2021.

Hacer evaluación económica El (los) proponente(s) allegó(aron) los extractos bancarios de los últimos 3 meses anteriores a la presentación de los documentos de la propuesta o a la fecha del requerimiento? No Aplica

Hacer evaluación económica El (los) proponente(s) allegó(aron) el (los) Registro(s) Único(s) Tributario(s) - RUT y se encuentra(n) actualizado(s) con tiempo no mayor a 30 días, en relación a la fecha de radicación de la propuesta o a la fecha del requerimiento? Cumple El proponente presenta RUT actualizado, con fecha de generación del documento 16 de septiembre del 2021.

Hacer evaluación económica El (los) proponente(s) allegó(aron) los estados financieros certificados y/o dictaminados del último periodo fiscal anterior a la presentación de la propuesta o a la fecha de requerimiento y cumplen de conformidad con la normatividad vigente? Cumple El proponente presenta estados financieros comparados con corte al 31 de diciembre del año 2020-2019.

Hacer evaluación económica El (los) proponente(s) allegó(aron) los certificados de Existencia y Representación legal con una vigencia no mayor a 30 días al momento de la presentación de la propuesta o a la fecha de requerimiento? Cumple El proponente presenta certificado de existencia y representación legal de la cámara de comercio de Medellín, con fecha de expedición 16 de septiembre del 2021.

Hacer evaluación económica El (los) proponente(s) cumple(n) con el indicador de suficiencia financiera? No Aplica

Hacer evaluación económica El (los) proponente(s) cumple(n) con el indicador de suficiencia financiera remanente? No Aplica

Hacer evaluación económica El (los) proponente(s) cumple(n) con el Indicador de liquidez? Cumple Resultado del indicador de liquidez: 4,87 CUMPLE. El resultado debe ser mayor o igual a 0.54 para mediana minería.

Hacer evaluación económica El (los) proponente(s) cumple(n) con el Indicador de endeudamiento? No Cumple Resultado del indicador de endeudamiento: 75 % NO CUMPLE. El resultado debe ser menor o igual a 65 % para mediana minería.

Hacer evaluación económica El (los) proponente(s) cumple(n) con lo requerido en cuanto al patrimonio? Cumple CUMPLE el indicador del patrimonio. El patrimonio debe ser mayor o igual a la inversión. Patrimonio \$ 663.663.359.000,00 Inversión: \$ 638.011.172,00

Hacer evaluación económica El (los) proponente(s) cumple(n) con el indicador de patrimonio remanente? Cumple CUMPLE con el indicador de patrimonio remanente.

Hacer evaluación económica El (los) proponente(s) allegó(ron) el aval financiero y este cumple con lo exigido en la normatividad vigente? Cumple Aval financiero: El proponente presenta estados financieros de Arquitectura y Concreto S.A.S., para ser utilizados como aval financiero.

Hacer evaluación jurídica final Muerte del proponente? No Aplica

Hacer evaluación jurídica final El (los) proponente(s) no ha(n) presentado desistimiento?
Cumple

Hacer evaluación jurídica final El (los) proponente(s) NO presenta(n) incapacidad para ser titular de obligaciones? Interdicción No Aplica

Hacer evaluación jurídica final Consultado el sistema de Información de Registro de Sanciones y Causas de Inhabilidad –SIRI de la Procuraduría General de la Nación se evidenció que ningún proponente / o ninguno de los proponentes / se encuentra(n) incurso(s) en causal de inhabilidad
Cumple

Hacer evaluación jurídica final Consultado el Sistema de Información del Boletín de Responsables Fiscales “SIBOR” de la Contraloría General de la República se evidenció que ningún proponente / o ninguno de los proponentes / se encuentra(n) reportado(s) como responsable(s) fiscal(es)
Cumple

Hacer evaluación jurídica final Consultado el Sistema de Antecedentes Judiciales de la Policía Nacional de Colombia se evidenció que el(los) proponente(s) NO tiene(n) asuntos pendientes con las autoridades judiciales No Aplica

Hacer evaluación jurídica final Consultado el Sistema de Registro Nacional de Medidas Correctivas "RNMC" se evidenció que ningún proponente / o ninguno de los proponentes / está(n) vinculado(s) en el citado registro No Aplica

Hacer evaluación jurídica final El representante legal de la Sociedad u otra forma asociativa, NO presenta inhabilidad para contratar o NO tiene asuntos pendientes con las autoridades judiciales. (En este punto, se debe verificar si el representante legal o apoderado se encuentra inhabilitado, es socio de la persona jurídica proponente y el tipo societario; y en caso de no serlo, se dejará la observación para efectos de la suscripción del contrato Cumple

Hacer evaluación jurídica final La documentación soporte de la solicitud de Autorización Temporal fue allegada dentro de los 3 días siguientes a la radicación de la propuesta? No Aplica

Hacer evaluación jurídica final Consultado el Sistema de Información de Registro de Sanciones y Causas de Inhabilidad –SIRI de la Procuraduría General de la Nación se evidenció que ningún solicitante / o ninguno de los solicitantes / se encuentra(n) incurso(s) en causal de inhabilidad. No Aplica

Hacer evaluación jurídica final Consultado el Sistema de Información del Boletín de Responsables Fiscales “SIBOR” de la Contraloría General de la República se evidenció que ningún solicitante / o ninguno de los solicitantes / se encuentra(n) reportado(s) como responsable(s) fiscal(es) No Aplica

Hacer evaluación jurídica final Consultado el Sistema de Antecedentes Judiciales de la Policía Nacional de Colombia se evidenció que el(los) solicitante (s) NO tiene(n) asuntos pendientes con las autoridades judiciales. No Aplica

Hacer evaluación jurídica final Consultado el Sistema de Registro Nacional de Medidas Correctivas "RNMC" se evidenció que ningún solicitante / o ninguno de los solicitantes / está(n) vinculado(s) en el citado registro. No Aplica

Hacer evaluación jurídica final El (los)solicitante (s) cuenta(n) con la capacidad legal para contraer obligaciones - Persona natural. No Aplica

Hacer evaluación jurídica final El representante legal de la Sociedad u otra forma asociativa, NO presenta inhabilidad para contratar o NO tiene asuntos pendientes con las autoridades judiciales. (En este punto, se debe verificar si el representante legal o apoderado se encuentra inhabilitado, es socio de la persona jurídica proponente y el tipo societario; y en caso de no serlo, se dejará la observación para efectos de la suscripción de la Resolución). No Aplica

Hacer evaluación jurídica final Se allegó el Contrato de obra y este cumple con los requisitos jurídicos establecidos? No Aplica

Hacer evaluación jurídica final Se allego el acta de inicio y esta cumple con los requisitos jurídicos? No Aplica

Hacer evaluación jurídica final La certificación expedida por la entidad contratante es válida? No Aplica

Hacer evaluación jurídica final Acredita calidad de entidad territorial o contratista No Aplica

Hacer evaluación jurídica final Desistimiento por parte del solicitante? No Aplica

Verificar si hay condiciones de requerimiento Evaluación técnica Cumple De acuerdo al AUT-210-3153 de 05/10/2021, notificado por estado N. 171 de 06/10/2021, se puede evidenciar que el proponente subsanó el requerimiento diligenciando el Formato A cumpliendo con los requisitos del Programa Mínimo Exploratorio establecidos en el Anexo de la Resolución 143 de 2017 de la ANM. Se presenta superposición total con la capa informativa de ZONAS MICROFOCALIZADAS, sin embargo, el solicitante deberá estar atento al pronunciamiento de la autoridad competente.

Verificar si hay condiciones de requerimiento Evaluación económica Cumple Conclusión de la Evaluación: El proponente ACTIVOS MINEROS DE COLOMBIA S.A.S. CUMPLE con el AUT-210-3153 del 05 de octubre del 2021, dado que allego la información requerida para soportar la capacidad económica según el artículo 4º, de la Resolución 352 del 04 de julio de 2018. Y cumplió con los indicadores para acreditar la capacidad financiera, de acuerdo a los criterios establecidos en el artículo 5º de la Resolución No. 352 de 2018.

Verificar si hay condiciones de requerimiento Evaluación jurídica Cumple La sociedad proponente dio cumplimiento al AUTO AUT-210-3153 DE 5 DE OCTUBRE DE 2021 notificado por estado no.171 del 6 de octubre de 2021. Cumpliendo capacidad técnica y económica.

Tomar decisión Evaluación técnica Cumple

Tomar decisión Evaluación jurídica Cumple

Tomar decisión Evaluación económica Cumple

Hacer evaluación técnica El área generada para la propuesta de contrato de concesión, en solicitudes de cauce / cauce y ribera, se ajusta con lo definido en el Artículo 64 de la ley 685 de 2001? No Aplica Se le informa a la sociedad proponente que no podrá intervenir las corrientes de agua que se encuentran dentro del polígono de la solicitud, toda vez que el formato A allegado no relaciona las actividades para exploración en cauce y ribera; por lo cual el proponente solo podrá realizar actividades en otros terrenos con la exclusión de las corrientes de agua que se encuentra dentro del polígono seleccionado. Si es de su interés la intervención de estas podrá solicitarla una vez sea otorgado el título minero.

Hacer evaluación técnica Se presentaron todos los permisos requeridos para las zonas restringidas existentes en el área de la propuesta? No Aplica

Hacer evaluación técnica El área de la propuesta se encuentra libre de superposiciones con áreas excluibles de la minería? Cumple

Hacer evaluación técnica El Formato A, cumple con los requisitos del Programa Mínimo Exploratorio, establecido en el Anexo de la Resolución 143 de 2017 de la Agencia Nacional de Minería? Cumple LAS ACTIVIDADES EXPLORATORIAS DE ESTUDIO GEOTÉCNICO, ESTUDIO HIDROLÓGICO Y ESTUDIO HIDROGEOLÓGICO, DEBEN REALIZARSE POR LOS PROFESIONALES IDÓNEOS ESTABLECIDOS PARA ESTAS, QUE PARA ESTE CASO SERÍAN: GEOTECNISTA, HIDROLÓGO E HIDROGEÓLOGO RESPECTIVAMENTE.

Hacer evaluación técnica La justificación técnica a las modificaciones de las actividades exploratorias y manejos ambientales realizadas al Formato A, cumple con los requisitos del Programa Mínimo Exploratorio, establecido en el Anexo de la Resolución 143 de 2017 de la Agencia Nacional de Minería? Cumple

Hacer evaluación técnica El proponente adjuntó documento en el cual el profesional técnico acepta la refrendación para el presente trámite? Cumple

Hacer evaluación técnica Se allegó copia de la matrícula profesional del ingeniero que refrendó los documentos técnicos? Cumple

Hacer evaluación técnica El profesional que refrenda los documentos técnicos que acompañan la propuesta es competente de acuerdo con el artículo 270 de la ley 685 de 2001, complementado por ley 926 de 2004? Cumple

Hacer evaluación técnica El(los)municipio donde se encuentra ubicada el area de la propuesta está(n) concertado(s)? Cumple EL MUNICIPIO DE FALAN SE ENCUENTRA CONCERTADO.

Hacer evaluación técnica El área generada para la Autorización Temporal, en solicitudes de cauce / cauce y ribera, se ajusta con lo definido en el Artículo 64 de la Ley 685 de 2001? No Aplica

Hacer evaluación técnica Se presentaron todos los permisos requeridos para las zonas restringidas existentes en el área de la solicitud? No Aplica

Hacer evaluación técnica El área de la solicitud se encuentra libre de superposiciones con áreas excluibles de la minería? No Aplica

Hacer evaluación técnica Se allegó copia de la matricula profesional del ingeniero que refrendó los documentos tecnicos? No Aplica

Hacer evaluación técnica El profesional que refrenda los documentos técnicos que acompañan la solicitud, es competente de acuerdo con el artículo 270 de la Ley 685 de 2001, complementado por Ley 926 de 2004? No Aplica

Hacer evaluación técnica La certificación de la entidad contratante incluye: vigencia, tramo de la obra, volumen autorizado, período de ejecución? No Aplica

Hacer evaluación técnica Se allegó el contrato de obra y este cumple con los requisitos técnicos establecidos? No Aplica

Hacer evaluación técnica Se allego el acta de inicio y esta cumple con los requisitos técnicos? No Aplica

Hacer evaluación técnica La ubicación de la solicitud respecto al lugar de ejecución de la obra cumple con lo establecido en el art. 12 de Ley 1682 de 2013? No Aplica

Hacer evaluación técnica El volumen solicitado es viable de acuerdo con lo establecido en la certificación? No Aplica

Hacer evaluación técnica La obra se encuentra dentro de la lista del art. 4 de la Ley 1682 de 2013? No Aplica

Hacer evaluación económica El (los) proponente(s) allegó(aron) la declaración de renta debidamente presentada, del último periodo fiscal declarado anterior a la radicación de los documentos de la propuesta o a la fecha de requerimiento? No Aplica

Hacer evaluación económica El (los) proponente(s) allegó(ron) el (los) certificado(s) de ingreso(s) expedido(s) y firmado(s) por contador publico titulado y corresponden al periodo fiscal anterior a la presentación de los documentos de la propuesta o a la fecha de requerimiento, en los cuales consta la actividad generadora y la cuantía anual o mensual? No Aplica

Hacer evaluación económica El (los) proponente(s) allegó(aron) la Matricula profesional del contador(res) que firmaron los documentos relacionados en la propuesta o del requerimiento? No Aplica

Hacer evaluación económica El (los) certificado (s) de antecedentes disciplinarios del (los) contador (es) se encuentra (n) vigente (s), en relación a la fecha de radicación de los documentos de la propuesta o a la fecha del requerimiento? No Aplica

Hacer evaluación económica El (los) proponente(s) allegó(aron) los extractos bancarios de los últimos 3 meses anteriores a la presentación de los documentos de la propuesta o a la fecha del requerimiento? No Aplica

Hacer evaluación económica El (los) proponente(s) allegó(aron) el (los) Registro(s) Único(s) Tributario(s) - RUT y se encuentra(n) actualizado(s) con tiempo no mayor a 30 días, en relación a la fecha de radicación de la propuesta o a la fecha del requerimiento? No Aplica

Hacer evaluación económica El (los) proponente(s) allegó(aron) los estados financieros certificados y/o dictaminados del último periodo fiscal anterior a la presentación de la propuesta o a la fecha de requerimiento y cumplen de conformidad con la normatividad vigente? No Aplica

Hacer evaluación económica El (los) proponente(s) allegó(aron) los certificados de Existencia y Representación legal con una vigencia no mayor a 30 días al momento de la presentación de la propuesta o a la fecha de requerimiento? No Aplica

Hacer evaluación económica El (los) proponente(s) cumple(n) con el indicador de suficiencia financiera? No Aplica

Hacer evaluación económica El (los) proponente(s) cumple(n) con el indicador de suficiencia financiera remanente? No Aplica

Hacer evaluación económica El (los) proponente(s) cumple(n) con el Indicador de liquidez? No Aplica

Hacer evaluación económica El (los) proponente(s) cumple(n) con el Indicador de endeudamiento? No Aplica

Hacer evaluación económica El (los) proponente(s) cumple(n) con lo requerido en cuanto al patrimonio? No Aplica

Hacer evaluación económica El (los) proponente(s) cumple(n) con el indicador de patrimonio remanente? No Aplica

Hacer evaluación económica El (los) proponente(s) allegó(aron) el aval financiero y este cumple con lo exigido en la normatividad vigente? No Aplica

Hacer evaluación jurídica final Muerte del proponente? No Aplica

Hacer evaluación jurídica final El (los) proponente(s) no ha(n) presentado desistimiento? Cumple

Hacer evaluación jurídica final El (los) proponente(s) NO presenta(n) incapacidad para ser titular de obligaciones? Interdicción No Aplica

Hacer evaluación jurídica final Consultado el sistema de Información de Registro de Sanciones y Causas de Inhabilidad –SIRI de la Procuraduría General de la Nación se evidenció que ningún proponente / o ninguno de los proponentes / se encuentra(n) incurso(s) en causal de inhabilidad Cumple

Hacer evaluación jurídica final Consultado el Sistema de Información del Boletín de Responsables Fiscales “SIBOR” de la Contraloría General de la República se evidenció que ningún proponente / o ninguno de los proponentes / se encuentra(n) reportado(s) como responsable(s) fiscal(es) Cumple

Hacer evaluación jurídica final Consultado el Sistema de Antecedentes Judiciales de la Policía Nacional de Colombia se evidenció que el(los) proponente(s) NO tiene(n) asuntos pendientes con las autoridades judiciales No Aplica

Hacer evaluación jurídica final Consultado el Sistema de Registro Nacional de Medidas Correctivas "RNMC" se evidenció que ningún proponente / o ninguno de los proponentes / está(n) vinculado(s) en el citado registro No Aplica

Hacer evaluación jurídica final El representante legal de la Sociedad u otra forma asociativa, NO presenta inhabilidad para contratar o NO tiene asuntos pendientes con las autoridades judiciales. (En este punto, se debe verificar si el representante legal o apoderado se encuentra inhabilitado, es socio de la persona jurídica proponente y el tipo societario; y en caso de no serlo, se dejará la observación para efectos de la suscripción del contrato Cumple

Hacer evaluación jurídica final La documentación soporte de la solicitud de Autorización Temporal fue allegada dentro de los 3 días siguientes a la radicación de la propuesta? No Aplica

Hacer evaluación jurídica final Consultado el Sistema de Información de Registro de Sanciones y Causas de Inhabilidad –SIRI de la Procuraduría General de la Nación se evidenció que ningún solicitante / o ninguno de los solicitantes / se encuentra(n) incurso(s) en causal de inhabilidad. No Aplica

Hacer evaluación jurídica final Consultado el Sistema de Información del Boletín de Responsables Fiscales “SIBOR” de la Contraloría General de la República se evidenció que ningún solicitante / o ninguno de los solicitantes / se encuentra(n) reportado(s) como responsable(s) fiscal(es) No Aplica

Hacer evaluación jurídica final Consultado el Sistema de Antecedentes Judiciales de la Policía Nacional de Colombia se evidenció que el(los) solicitante (s) NO tiene(n) asuntos pendientes con las autoridades judiciales. No Aplica

Hacer evaluación jurídica final Consultado el Sistema de Registro Nacional de Medidas Correctivas "RNMC" se evidenció que ningún solicitante / o ninguno de los solicitantes / está(n) vinculado(s) en el citado registro. No Aplica

Hacer evaluación jurídica final El (los)solicitante (s) cuenta(n) con la capacidad legal para contraer obligaciones - Persona natural. No Aplica

Hacer evaluación jurídica final El representante legal de la Sociedad u otra forma asociativa, NO presenta inhabilidad para contratar o NO tiene asuntos pendientes con las autoridades judiciales. (En este punto, se debe verificar si el representante legal o apoderado se encuentra inhabilitado, es socio de la persona jurídica proponente y el tipo societario; y en caso de no serlo, se dejará la observación para efectos de la suscripción de la Resolución). No Aplica

Hacer evaluación jurídica final Se allegó el Contrato de obra y este cumple con los requisitos jurídicos establecidos? No Aplica

Hacer evaluación jurídica final Se allego el acta de inicio y esta cumple con los requisitos jurídicos? No Aplica

Hacer evaluación jurídica final La certificación expedida por la entidad contratante es válida? No Aplica

Hacer evaluación jurídica final Acredita calidad de entidad territorial o contratista No Aplica

Hacer evaluación jurídica final Desistimiento por parte del solicitante? No Aplica

Hacer evaluación técnica El área generada para la propuesta de contrato de concesión, en solicitudes de cauce / cauce y ribera, se ajusta con lo definido en el Artículo 64 de la ley 685 de 2001? No Aplica Se le recuerda al proponente que no podrá desarrollar actividades en las fuentes hídricas que se encuentra en el área solicitada; dado que el Formato A, de acuerdo a las actividades descritas es para realizar exploración en terrenos con exclusión del cauce de las corrientes de agua.

Hacer evaluación técnica Se presentaron todos los permisos requeridos para las zonas restringidas existentes en el área de la propuesta? No Aplica

Hacer evaluación técnica El área de la propuesta se encuentra libre de superposiciones con áreas excluibles de la minería? Cumple

Hacer evaluación técnica El Formato A, cumple con los requisitos del Programa Mínimo Exploratorio, establecido en el Anexo de la Resolución 143 de 2017 de la Agencia Nacional de Minería? No Aplica Es necesario que el proponente(s) diligencie el formato A en la plataforma Anna Minería dado que el área de interés, a consecuencia de la transformación de la misma a cuadrícula minera cambió, lo cual produce variaciones en los valores e inversiones del Programa Mínimo Exploratorio de conformidad con la resolución 143 de 2017.

Hacer evaluación técnica La justificación técnica a las modificaciones de las actividades exploratorias y manejos ambientales realizadas al Formato A, cumple con los requisitos del Programa Mínimo Exploratorio, establecido en el Anexo de la Resolución 143 de 2017 de la Agencia Nacional de Minería? No Aplica

Hacer evaluación técnica El proponente adjuntó documento en el cual el profesional técnico acepta la refrendación para el presente trámite? No Aplica

Hacer evaluación técnica Se allegó copia de la matricula profesional del ingeniero que refrendó los documentos técnicos? No Aplica

Hacer evaluación técnica El profesional que refrenda los documentos técnicos que acompañan la propuesta es competente de acuerdo con el artículo 270 de la ley 685 de 2001, complementado por ley 926 de 2004? No Aplica

Hacer evaluación técnica El(los)municipio donde se encuentra ubicada el area de la propuesta está(n) concertado(s)? CumpleEL MUNICIPIO DE FALAN SE ENCUENTRA CONCERTADO.

Hacer evaluación técnica El área generada para la Autorización Temporal, en solicitudes de cauce / cauce y ribera, se ajusta con lo definido en el Artículo 64 de la Ley 685 de 2001? No Aplica

Hacer evaluación técnica Se presentaron todos los permisos requeridos para las zonas restringidas existentes en el área de la solicitud? No Aplica

Hacer evaluación técnica El área de la solicitud se encuentra libre de superposiciones con áreas excluibles de la minería? No Aplica

Hacer evaluación técnica Se allegó copia de la matricula profesional del ingeniero que refrendó los documentos tecnicos? No Aplica

Hacer evaluación técnica El profesional que refrenda los documentos técnicos que acompañan la solicitud, es competente de acuerdo con el artículo 270 de la Ley 685 de 2001, complementado por Ley 926 de 2004? No Aplica

Hacer evaluación técnica La certificación de la entidad contratante incluye: vigencia, tramo de la obra, volumen autorizado, período de ejecución? No Aplica

Hacer evaluación técnica Se allegó el contrato de obra y este cumple con los requisitos técnicos establecidos? No Aplica

Hacer evaluación técnica Se allego el acta de inicio y esta cumple con los requisitos técnicos? No Aplica

Hacer evaluación técnica La ubicación de la solicitud respecto al lugar de ejecución de la obra cumple con lo establecido en el art. 12 de Ley 1682 de 2013? No Aplica

Hacer evaluación técnica El volumen solicitado es viable de acuerdo con lo establecido en la certificación? No Aplica

Hacer evaluación técnica La obra se encuentra dentro de la lista del art. 4 de la Ley 1682 de 2013? No Aplica

Confirmar contenido del contrato Una vez revisada la minuta es viable continuar con la suscripción del contrato de concesión minero Cumple

Confirmar contenido del contrato Una vez revisada la minuta es viable continuar con la suscripción del contrato de concesión minero Cumple

Confirmar contenido del contrato Una vez revisada la minuta es viable continuar con la suscripción del contrato de concesión minero Cumple ajustado desde lo jurídico

Actualizar capa de concertación La información y documentos cargados estan completos No Aplica

Proyectar contrato de concesión minera El área de la propuesta se encuentra libre de superposiciones con áreas excluibles de la minería? Cumple

Proyectar contrato de concesión minera	Todos los certificado(s) de Existencia y Representación Legal o documento(s) correspondiente(s), según el caso, cuentan con la vigencia para la suscripción de contrato?	Cumple
Proyectar contrato de concesión minera	Consultado el sistema de Información de Registro de Sanciones y Causas de Inhabilidad –SIRI de la Procuraduría General de la Nación se evidenció que ningún proponente / o ninguno de los proponentes/ se encuentra(n) incurso(s) en causal de inhabilidad.	Cumple
Proyectar contrato de concesión minera	Consultado el Sistema de Información del Boletín de Responsables Fiscales “SIBOR” de la Contraloría General de la República se evidenció que ningún proponente / o ninguno de los proponentes / se encuentra(n) reportado(s) como responsable(s) fiscal(es)	Cumple
Proyectar contrato de concesión minera	Consultado el Sistema de Antecedentes Judiciales de la Policía Nacional de Colombia se evidenció que el(los) proponente(s) NO tiene(n) asuntos pendientes con las autoridades judiciales	No Aplica
Proyectar contrato de concesión minera	Consultado el Sistema de Registro Nacional de Medidas Correctivas "RNMC" se evidenció que ningún proponente / o ninguno de los proponentes / está(n) vinculado(s) en el citado registro	No Aplica
Proyectar contrato de concesión minera	El representante legal de la Sociedad u otra forma asociativa, NO presenta inhabilidad para contratar o NO tiene asuntos pendientes con las autoridades judiciales.	Cumple
Proyectar contrato de concesión minera	Consultada la base de datos de la registraduría general de la nación las cédulas de los proponentes estan vigentes	No Aplica
Proyectar contrato de concesión minera	Muerte del proponente?	No Aplica
Proyectar contrato de concesión minera	A la fecha el (los) proponente(s) no ha(n) desistido	No Aplica
Proyectar contrato de concesión minera	El (los) proponente(s) presenta(n) capacidad para ser titular(es) y cumplir sus obligaciones (Interdicción)?	Cumple
Obtener firma del presidente	El área de la propuesta se encuentra libre de superposiciones con áreas excluibles de la minería?	Cumple
Obtener firma del presidente	Todos los certificado(s) de Existencia y Representación legal o documento(s) correspondiente(s), según el caso, cuentan con la vigencia para la suscripción de contrato? REVISAR SI SE REQUIERE AQUI	Cumple
Obtener firma del presidente	Consultado el Sistema de Información de Registro de Sanciones y Causas de Inhabilidad –SIRI de la Procuraduría General de la Nación se evidenció que ningún proponente / o ninguno de los proponentes/ se encuentra(n) incurso(s) en causal de inhabilidad.	Cumple

Obtener firma del presidente Consultado el Sistema de Información del Boletín de Responsables Fiscales "SIBOR" de la Contraloría General de la República se evidenció que ningún proponente / o ninguno de los proponentes / se encuentra(n) reportado(s) como responsable(s) fiscal(es)

Cumple

Obtener firma del presidente Consultado el Sistema de Antecedentes Judiciales de la Policía Nacional de Colombia se evidenció que el(los) proponente(s) NO tiene(n) asuntos pendientes con las autoridades judiciales Cumple

Obtener firma del presidente Consultado el Sistema de Registro Nacional de Medidas Correctivas "RNMC" se evidenció que ningun proponente / o ninguno de los proponentes / está(n) vinculado(s) en el citado registro. Cumple

Obtener firma del presidente El representante legal de la Sociedad u otra forma asociativa, NO presenta inhabilidad para contratar o NO tiene asuntos pendientes con las autoridades judiciales. (En este punto, se debe verificar si el representante legal o apoderado se encuentra inhabilitado, es socio de la persona jurídica proponente y el tipo societario; y en caso de no serlo, se dejará la observación para efectos de la suscripción del contrato). Cumple

Obtener firma del presidente Consultada la base de datos de la Registraduría General de la Nación las cédulas de los proponentes están vigentes Cumple

Obtener firma del presidente A la fecha el (los) proponente(s) no ha(n) desistido Cumple

Obtener firma del presidente El (los) proponentes presenta capacidad para ser titular(es) y cumplir sus obligaciones (Interdicción)?Cumple

Actualizar lista de solicitantes y obtener firmas Todos los proponentes firmaron el contrato de concesión? Cumple

Resumen de la lista de la recomendación/decisión de la evaluación

Buscar

Tipo/Nombre de la tarea	Resultado de la recomendación/decisión	Comentarios de la lista de evaluación
-------------------------	--	---------------------------------------

Hacer evaluación jurídica inicial	Sí	La propuesta cumple con la evaluación jurídica inicial.
-----------------------------------	----	---

Verificar si hay condiciones de requerimiento	Sí	Se hace necesario requerir a la sociedad proponente para que subsane capacidad técnica y capacidad económica.
---	----	---

Hacer concertación	No	CUMPLE
--------------------	----	--------

Hacer evaluación jurídica inicial	Sí	Mediante AUTO AUT-210-3153 DE 5 DE OCTUBRE DE 2021 notificado por estado no.171 del 6 de octubre la sociedad proponente fue requerida. El día 6 de octubre la sociedad proponente adjuntó documentación. La propuesta cumple con la evaluación jurídica inicial.
-----------------------------------	----	--

Verificar parámetros e iniciar notificación No Notificar por estado.

Hacer evaluación económica Sí Revisada la documentación contenida en la placa QLV-08191 el radicado 8472-1, de fecha 06 de octubre de 2021, se observa que mediante auto AUT-210-3153 del 05 de octubre del 2021, en el artículo 2º. (Notificado por estado el 06 de octubre del 2021.) Se le solicitó al proponente allegue los documentos requeridos para soportar la capacidad económica de acuerdo con lo establecido en el artículo 4º, de la Resolución 352 del 04 de julio de 2018. Y en caso de que la sociedad proponente, no cumpla con la suficiencia financiera para soportar la capacidad económica deberá acreditarla (total o faltante) a través de un aval financiero. Revisado el aplicativo de Anna minería, se observa que el proponente **ACTIVOS MINEROS DE COLOMBIA S.A.S. CUMPLE** con la documentación requerida para acreditar la capacidad económica. Una vez realizados los cálculos de liquidez, endeudamiento y patrimonio de acuerdo a los criterios establecidos en el artículo 5º de la Resolución No. 352 de 2018, se evidencia que el proponente **ACTIVOS MINEROS DE COLOMBIA S.A.S. CUMPLE** con capacidad financiera. 1. Resultado del indicador de liquidez: 4,87 **CUMPLE**. El resultado debe ser mayor o igual a 0.54 para mediana minería. 2. Resultado del indicador de endeudamiento: 75 % **NO CUMPLE**. El resultado debe ser menor o igual a 65 % para mediana minería. 3. **CUMPLE** el indicador del patrimonio. El patrimonio debe ser mayor o igual a la inversión. Patrimonio \$ 663.663.359.000,00 Inversión: \$ 638.011.172,00. 4. **CUMPLE** con el indicador de patrimonio remanente. Se entenderá que el proponente o cesionario cumple con la capacidad financiera cuando cumple con dos de los indicadores, haciéndose obligatorio el indicador del patrimonio para todos los casos. Por lo tanto, el proponente **ACTIVOS MINEROS DE COLOMBIA S.A.S. CUMPLE** los indicadores de acuerdo a los criterios establecidos en el artículo 5º de la Resolución No. 352 de 2018. Conclusión de la Evaluación: El proponente **ACTIVOS MINEROS DE COLOMBIA S.A.S. CUMPLE** con el AUT-210-3153 del 05 de octubre del 2021, dado que allego la información requerida para soportar la capacidad económica según el artículo 4º, de la Resolución 352 del 04 de julio de 2018. Y cumplió con los indicadores para acreditar la capacidad financiera, de acuerdo a los criterios establecidos en el artículo 5º de la Resolución No. 352 de 2018.

Hacer evaluación jurídica final Sí Mediante AUTO AUT-210-3153 DE 5 DE OCTUBRE DE 2021 notificado por estado no.171 del 6 de octubre la sociedad proponente fue requerida. El día 6 de octubre la sociedad proponente adjuntó documentación. La propuesta cumple con la evaluación jurídica final.

Verificar si hay condiciones de requerimiento No La sociedad proponente dio cumplimiento al AUTO AUT-210-3153 DE 5 DE OCTUBRE DE 2021 notificado por estado no.171 del 6 de octubre de 2021. Cumpliendo capacidad técnica y económica.

Tomar decisión Aprobar La solicitud cumple con todos los requisitos establecidos en la normatividad vigente, por tanto es viable llevarla a instancias de participación.

Hacer evaluación técnica Sí Una vez realizada la evaluación técnica, dentro del trámite de la propuesta QLV-08191 para ASFALTO NATURAL, MINERALES DE ORO Y SUS CONCENTRADOS, MINERALES DE PLATA Y SUS CONCENTRADOS, MINERALES DE PLATINO (INCLUYE PLATINO, PALADIO, RUTENIO, RODIO, OSMIO) Y SUS CONCENTRADOS, de acuerdo con los "Lineamientos para la Evaluación de los Trámites y Solicitudes Mineras a Partir del Sistema de Cuadrícula Minera y Metodología para la Migración de los Títulos Mineros al Sistema de Cuadrícula" adoptadas por la

Resolución 505 de 2 de agosto de 2019, se tiene un área de 511,4080 hectáreas, ubicada en el municipio de FALAN, departamento de TOLIMA. De acuerdo al AUT-210-3153 de 05/10/2021, notificado por estado N. 171 de 06/10/2021, se puede evidenciar que el proponente subsanó el requerimiento diligenciando el Formato A cumpliendo con los requisitos del Programa Mínimo Exploratorio establecidos en el Anexo de la Resolución 143 de 2017 de la ANM. Se presenta superposición total con la capa informativa de ZONAS MICROFOCALIZADAS, sin embargo, el solicitante deberá estar atento al pronunciamiento de la autoridad competente.

Revisar documento No ACTO ADMINISTRATIVO CONFORME PARA LA FIRMA, CORDIALMENTE,

Aprobar documento No Continuar trámite

Hacer evaluación económica No El proponente y/o los proponentes de la placa QLV-08191 de fecha 31/12/2015 Deben diligenciar y adjuntar la información económica en la plataforma de Anna minería.

Hacer evaluación jurídica final Sí La propuesta cumple con la evaluación jurídica final.

Hacer evaluación técnica Requerir Revisión Una vez efectuada la revisión* de la información geográfica y técnica, dentro del trámite de la propuesta QLV-08191, para ASFALTO NATURAL, MINERALES DE ORO Y SUS CONCENTRADOS, MINERALES DE PLATA Y SUS CONCENTRADOS, MINERALES DE PLATINO (INCLUYE PLATINO, PALADIO, RUTENIO, RODIO, OSMIO) Y SUS CONCENTRADOS, de acuerdo con los "Lineamientos para la Evaluación de los Trámites y Solicitudes Mineras a Partir del Sistema de Cuadrícula Minera y Metodología para la Migración de los Títulos Mineros al Sistema de Cuadrícula" adoptadas por la Resolución 505 de 2 de agosto de 2019, cuenta con un área de 511,408 hectáreas, ubicadas en el municipio de FALAN departamento de TOLIMA. Adicionalmente, se observa lo siguiente: 1. Es necesario que el proponente(s) diligencie el formato A en la plataforma Anna Minería dado que el área de interés, a consecuencia de la transformación de la misma a cuadrícula minera cambió, lo cual produce variaciones en los valores e inversiones del Programa Mínimo Exploratorio de conformidad con la resolución 143 de 2017. Se le recuerda al proponente dar cumplimiento al artículo 270 de la ley 685 de 2001. 2. El área de la Propuesta de Contrato de Concesión QLV-08191, presenta Superposición con las siguientes capas: INF_ZONA MACROFOCALIZADA TOLIMA - Unidad Administrativa Especial de Gestión de Restitución de Tierras Despojadas. INF_ZONA MICROFOCALIZADA - Unidad de Restitución de Tierras - URT. INF_MAPA DE TIERRAS - AGENCIA NACIONAL DE HIDROCARBUROS. *Esta Revisión se realiza con base en la información existente en Anna Minería (módulos Evaluación de PCC y la clasificación de las distintas coberturas geográficas en el Visor Geográfico).

Confirmar contenido del contrato Sí por favor proceder.

Confirmar contenido del contrato Sí La sociedad proponente acreditó el cumplimiento de todos los requisitos establecidos en la normatividad minera vigente, para otorgarle un contrato de concesión minera.

Confirmar contenido del contrato Sí ajustado desde lo jurídico

Verificar parámetros e iniciar notificación No cumple con las formalidades

Actualizar lista de solicitantes y obtener firmas Todos los solicitantes del contrato firmaron
cumple con las formalidades - se carga documento se envia a presidencia con meorando
No. 20212120854513

Revisar documento No APROBADO

Aprobar documento No Continuar trámite

Detalles de la tarea

Información de tarea

Número de tarea:8097824Número de radicado:8472-1

Fecha de creación:Tipo de transacción:Propuesta de contrato de concesión

Fecha de inicio:06/OCT/2021Transacción radicada por:(37666) ACTIVOS MINEROS DE COLOMBIA
S.A.S.

Estado:Terminada

Tarea asignada a:Martha Isabel Robles Ustariz

Comentarios de la tarea:

Comentarios de la evaluación:

Verificar si hay condiciones de requerimiento

Resumen de las tareas de evaluación

Documentación

Documentos ya cargados en tareas anteriores

Documentación de soporte

#1

Nombre del documento:

CERL.pdf

Tipo de documento:

Antecedentes judiciales

Adjuntado por:

Martha Isabel Robles Ustariz

Fecha de carga:

#2

Nombre del documento:

PROCURADURIA.pdf

Tipo de documento:

Certificado de antecedentes disciplinarios

Adjuntado por:

Martha Isabel Robles Ustariz

Fecha de carga:

#3

Nombre del documento:

CONTRALORIA.pdf

Tipo de documento:

Certificado de responsabilidad fiscal

Adjuntado por:

Martha Isabel Robles Ustariz

Fecha de carga:

#4

Nombre del documento:

RL- POLICIA.pdf

Tipo de documento:

Documento de Evaluacion

Adjuntado por:

Martha Isabel Robles Ustariz

Fecha de carga:

#5

Nombre del documento:

RL- PROCURADURIA.pdf

Tipo de documento:

Documento de Evaluacion

Adjuntado por:

Martha Isabel Robles Ustariz

Fecha de carga:

#6

Nombre del documento:

CERL.pdf

Tipo de documento:

Documento de Evaluacion

Adjuntado por:

Martha Isabel Robles Ustariz

Fecha de carga:

#7

Nombre del documento:

CONTRALORIA.pdf

Tipo de documento:

Documento de Evaluacion

Adjuntado por:

Martha Isabel Robles Ustariz

Fecha de carga:

#8

Nombre del documento:

PROCURADURIA.pdf

Tipo de documento:

Documento de Evaluacion

Adjuntado por:

Martha Isabel Robles Ustariz

Fecha de carga:

#9

Nombre del documento:

RL- POLICIA.pdf

Tipo de documento:

Documento de Evaluacion

Adjuntado por:

Martha Isabel Robles Ustariz

Fecha de carga:

#10

Nombre del documento:

RL- PROCURADURIA.pdf

Tipo de documento:

Documento de Evaluacion

Adjuntado por:

Martha Isabel Robles Ustariz

Fecha de carga:

#11

Nombre del documento:

CERL.pdf

Tipo de documento:

Antecedentes judiciales

Adjuntado por:

Martha Isabel Robles Ustariz

Fecha de carga:

#12

Nombre del documento:

PROCURADURIA.pdf

Tipo de documento:

Certificado de antecedentes disciplinarios

Adjuntado por:

Martha Isabel Robles Ustariz

Fecha de carga:

#13

Nombre del documento:

CONTRALORIA.pdf

Tipo de documento:

Certificado de responsabilidad fiscal

Adjuntado por:

Martha Isabel Robles Ustariz

Fecha de carga:

#14

Nombre del documento:

RL- POLICIA.pdf

Tipo de documento:

Documento de Evaluacion

Adjuntado por:

Martha Isabel Robles Ustariz

Fecha de carga:

#15

Nombre del documento:

RL- PROCURADURIA.pdf

Tipo de documento:

Documento de Evaluacion

Adjuntado por:

Martha Isabel Robles Ustariz

Fecha de carga:

#16

Nombre del documento:

CERL.pdf

Tipo de documento:

Documento de Evaluacion

Adjuntado por:

Martha Isabel Robles Ustariz

Fecha de carga:

#17

Nombre del documento:

CONTRALORIA.pdf

Tipo de documento:

Documento de Evaluacion

Adjuntado por:

Martha Isabel Robles Ustariz

Fecha de carga:

#18

Nombre del documento:

PROCURADURIA.pdf

Tipo de documento:

Documento de Evaluacion

Adjuntado por:

Martha Isabel Robles Ustariz

Fecha de carga:

#19

Nombre del documento:

RL- POLICIA.pdf

Tipo de documento:

Documento de Evaluacion

Adjuntado por:

Martha Isabel Robles Ustariz

Fecha de carga:

#20

Nombre del documento:

RL- PROCURADURIA.pdf

Tipo de documento:

Documento de Evaluacion

Adjuntado por:

Martha Isabel Robles Ustariz

Fecha de carga:

#21

Nombre del documento:

QLV-08191 AUTO AUT-210-3153 DE 5 DE OCTUBRE DE 2021.pdf

Tipo de documento:

Documento de Evaluacion

Adjuntado por:

Martha Isabel Robles Ustariz

Fecha de carga:

#22

Nombre del documento:

certificado de vigencia y antecedentes disciplinarios - 2021-10-06T151853.868.pdf

Tipo de documento:

Documento de Evaluacion

Adjuntado por:

Juan Luis de la Hoz Vidal

Fecha de carga:

#23

Nombre del documento:

#19.Anexo Formato A Requerimiento Formato A EXP QLV-08191.pdf

Tipo de documento:

Documento de Evaluacion

Adjuntado por:

Juan Luis de la Hoz Vidal

Fecha de carga:

#24

Nombre del documento:

#18. Autorizacion_Profesional QLV-08191.pdf

Tipo de documento:

Documento de Evaluacion

Adjuntado por:

Juan Luis de la Hoz Vidal

Fecha de carga:

Documentos de la tarea actual

Documentación de soporteSin adjuntos

Detalles de la tarea

Información de tarea

Número de tarea:8097846Número de radicado:8472-1

Fecha de creación:Tipo de transacción:Propuesta de contrato de concesión

Fecha de inicio:06/OCT/2021Transacción radicada por:(37666) ACTIVOS MINEROS DE COLOMBIA S.A.S.

Estado:Terminada

Tarea asignada a:Lucero Castaneda Hernandez

Comentarios de la tarea:

Comentarios de la evaluación:

Tomar decisión

Resumen de las tareas de evaluación

Resumen Capacidad económica

Documentación

Lista de verificación

Lista de verificación:

Evaluación técnica

Cumple

Evaluación jurídica

Cumple

Evaluación económica

Cumple

Actualizar lista de solicitantes

Solicitante	Solicitante excluído	Fecha de exclusión	Objeción presentada	Acción
-------------	----------------------	--------------------	---------------------	--------

ACTIVOS MINEROS DE COLOMBIA S.A.S. (37666)

Recomendación/Decisión

¿La solicitud cumple con los requisitos para continuar con el trámite?:

Aprobar

¿Algún solicitante fue excluído?

No

Conclusiones de la evaluación

Comentarios:

La solictud cumple con todos los requisitos establecidos en la normatividad vigente, por tanto es viable llevarla a instancias de participación.

Detalles de la tarea

Información de tarea

Número de tarea:8097846Número de radicado:8472-1

Fecha de creación:Tipo de transacción:Propuesta de contrato de concesión

Fecha de inicio:06/OCT/2021Transacción radicada por:(37666) ACTIVOS MINEROS DE COLOMBIA S.A.S.

Estado:Terminada

Tarea asignada a:Lucero Castaneda Hernandez

Comentarios de la tarea:

Comentarios de la evaluación:

Tomar decisión

Resumen de las tareas de evaluación

Resumen Capacidad económica

Documentación

Resumen de la lista de verificación de la evaluación

Buscar

Tipo/Nombre de la tarea	Ítems de la lista de verificación	Resultados de la lista de verificación	Comentarios
Hacer evaluación jurídica inicial	La documentación soporte de la propuesta fue allegada dentro de los 3 días siguientes a la radicación de la propuesta?	No Aplica	
Hacer evaluación jurídica inicial	El (los) proponente(s) cuenta(n) con la capacidad legal para contraer obligaciones - Persona natural?	No Aplica	
Hacer evaluación jurídica inicial	Consultado el Sistema de Información de Registro de Sanciones y Causas de Inhabilidad – SIRI de la Procuraduría General de la Nación se evidenció que ningún proponente / o ninguno de los proponentes / se encuentra(n) incurso(s) en causal de inhabilidad	Cumple	
Hacer evaluación jurídica inicial	Consultado el Sistema de Información del Boletín de Responsables Fiscales “SIBOR” de la Contraloría General de la República se evidenció que ningún proponente / o ninguno de los proponentes / se encuentra(n) reportado(s) como responsable(s) fiscal(es)	Cumple	
Hacer evaluación jurídica inicial	Consultado el Sistema de Antecedentes Judiciales de la Policía Nacional de Colombia se evidenció que el(los) proponente(s) NO tiene(n) asuntos pendientes con las autoridades judiciales	No Aplica	
Hacer evaluación jurídica inicial	Consultado el Sistema de Registro Nacional de Medidas Correctivas "RNMC" se evidenció que ningún proponente / o ninguno de los proponentes / está(n) vinculado(s) en el citado registro	No Aplica	
Hacer evaluación jurídica inicial	En el (los) certificado(s) de Existencia y Representación o documento(s) correspondiente(s), según el caso, se evidencia que el objeto social establece las actividades de exploración y explotación minera (Artículo 17 de la Ley 685 de 2001)?	Cumple	exploración, construcción y montaje, explotación, beneficio, transformación, transporte y promoción de los minerales que se encuentren en el suelo o el subsuelo.
Hacer evaluación jurídica inicial	Todos los certificados de Existencia y Representación Legal o documento(s) correspondiente(s), según el caso, cuentan con la vigencia para la suscripción de contrato?	Cumple	VIGENCIA: Que la sociedad no se halla disuelta y su duración es indefinida.
Hacer evaluación jurídica inicial	El representante legal de la Sociedad u otra forma asociativa, NO presenta inhabilidad para contratar o NO tiene asuntos pendientes con las autoridades judiciales. (En este punto, se debe verificar si el representante legal o apoderado se encuentra inhabilitado, es		

socio de la persona jurídica proponente y el tipo societario; y en caso de no serlo, se dejará la observación para efectos de la suscripción del contrato)? Cumple

Verificar si hay condiciones de requerimiento Evaluación técnica No Cumple . Es necesario que el proponente(s) diligencie el formato A en la plataforma Anna Minería dado que el área de interés, a consecuencia de la transformación de la misma a cuadrícula minera cambió, lo cual produce variaciones en los valores e inversiones del Programa Mínimo Exploratorio de conformidad con la resolución 143 de 2017. Se le recuerda al proponente dar cumplimiento al artículo 270 de la ley 685 de 2001. 2. El área de la Propuesta de Contrato de Concesión QLV-08191, presenta Superposición con las siguientes capas: INF_ZONA MACROFOCALIZADA TOLIMA - Unidad Administrativa Especial de Gestión de Restitución de Tierras Despojadas. INF_ZONA MICROFOCALIZADA - Unidad de Restitución de Tierras - URT. INF_MAPA DE TIERRAS - AGENCIA NACIONAL DE HIDROCARBUROS.

Verificar si hay condiciones de requerimiento Evaluación económica No Cumple El proponente y/o los proponentes de la placa QLV-08191 de fecha 31/12/2015 Deben diligenciar y adjuntar la información económica en la plataforma de AnnA minería.

Verificar si hay condiciones de requerimiento Evaluación jurídica Cumple Se hace necesario requerir a la sociedad proponente para que subsane capacidad técnica y capacidad económica.

Hacer concertación Se generaron compromisos en la audiencia? No Aplica

Hacer concertación Se generaron compromisos en la concertación? No Aplica

Hacer concertación Se inició proceso de concertación? Cumple

Hacer concertación Se realizó audiencia? Cumple

Hacer concertación Se realizó concertación? Cumple

Hacer concertación Se requiere ajuste de área? No Aplica

Hacer evaluación jurídica inicial La documentación soporte de la propuesta fue allegada dentro de los 3 días siguientes a la radicación de la propuesta? No Aplica

Hacer evaluación jurídica inicial El (los) proponente(s) cuenta(n) con la capacidad legal para contraer obligaciones - Persona natural? No Aplica

Hacer evaluación jurídica inicial Consultado el Sistema de Información de Registro de Sanciones y Causas de Inhabilidad – SIRI de la Procuraduría General de la Nación se evidenció que ningún proponente / o ninguno de los proponentes / se encuentra(n) incurso(s) en causal de inhabilidad
Cumple

Hacer evaluación jurídica inicial Consultado el Sistema de Información del Boletín de Responsables Fiscales “SIBOR” de la Contraloría General de la República se evidenció que ningún proponente / o ninguno de los proponentes / se encuentra(n) reportado(s) como responsable(s) fiscal(es)
Cumple

Hacer evaluación jurídica inicial Consultado el Sistema de Antecedentes Judiciales de la Policía Nacional de Colombia se evidenció que el(los) proponente(s) NO tiene(n) asuntos pendientes con las autoridades judiciales No Aplica

Hacer evaluación jurídica inicial Consultado el Sistema de Registro Nacional de Medidas Correctivas "RNMC" se evidenció que ningún proponente / o ninguno de los proponentes / está(n) vinculado(s) en el citado registro No Aplica

Hacer evaluación jurídica inicial En el (los) certificado(s) de Existencia y Representación o documento(s) correspondiente(s), según el caso, se evidencia que el objeto social establece las actividades de exploración y explotación minera (Artículo 17 de la Ley 685 de 2001)? Cumple

Hacer evaluación jurídica inicial Todos los certificados de Existencia y Representación Legal o documento(s) correspondiente(s), según el caso, cuentan con la vigencia para la suscripción de contrato? Cumple

Hacer evaluación jurídica inicial El representante legal de la Sociedad u otra forma asociativa, NO presenta inhabilidad para contratar o NO tiene asuntos pendientes con las autoridades judiciales. (En este punto, se debe verificar si el representante legal o apoderado se encuentra inhabilitado, es socio de la persona jurídica proponente y el tipo societario; y en caso de no serlo, se dejará la observación para efectos de la suscripción del contrato)? Cumple

Hacer evaluación económica El (los) proponente(s) allegó(aron) la declaración de renta debidamente presentada, del último periodo fiscal declarado anterior a la radicación de los documentos de la propuesta o a la fecha de requerimiento? Cumple El proponente presenta declaración de renta año gravable 2020.

Hacer evaluación económica El (los) proponente(s) allegó(aron) el (los) certificado(s) de ingreso(s) expedido(s) y firmado(s) por contador publico titulado y corresponden al periodo fiscal anterior a la presentación de los documentos de la propuesta o a la fecha de requerimiento, en los cuales consta la actividad generadora y la cuantía anual o mensual? No Aplica

Hacer evaluación económica El (los) proponente(s) allegó(aron) la Matricula profesional del contador(res) que firmaron los documentos relacionados en la propuesta o del requerimiento?

Cumple El proponente presenta matricula profesional del contador Johayra Gil Montoya, quien firmo los estados financieros de Arquitectura y Concreto S.A.S El proponente presenta matricula profesional del contador Claudia Helena Álvarez, quien firmo los estados financieros de Arquitectura y Concreto S.A.S. El proponente presenta matricula profesional del Revisor Fiscal Carlos Andrés Gallo, quien firmo los estados financieros de Arquitectura y Concreto S.A.S.

Hacer evaluación económica El (los) certificado (s) de antecedentes disciplinarios del (los) contador (es) se encuentra (n) vigente (s), en relación a la fecha de radicación de los documentos de la propuesta o a la fecha del requerimiento? Cumple El proponente presenta antecedentes disciplinarios del contador Johayra Gil Montoya, quien firmo los estados financieros de Activos Mineros de Colombia. Con fecha de expedición 10 de agosto 2021. El proponente presenta antecedentes disciplinarios del contador Claudia Helena Álvarez, quien firmo los estados financieros de Arquitectura y Concreto S.A.S. Con fecha de expedición 10 de agosto 2021. El proponente presenta antecedentes disciplinarios del Revisor Fiscal Carlos Andrés Gallo, quien

firmando los estados financieros de Arquitectura y Concreto S.A.S. Con fecha de expedición 11 de agosto 2021.

Hacer evaluación económica El (los) proponente(s) allegó(aron) los extractos bancarios de los últimos 3 meses anteriores a la presentación de los documentos de la propuesta o a la fecha del requerimiento? No Aplica

Hacer evaluación económica El (los) proponente(s) allegó(aron) el (los) Registro(s) Único(s) Tributario(s) - RUT y se encuentra(n) actualizado(s) con tiempo no mayor a 30 días, en relación a la fecha de radicación de la propuesta o a la fecha del requerimiento? Cumple El proponente presenta RUT actualizado, con fecha de generación del documento 16 de septiembre del 2021.

Hacer evaluación económica El (los) proponente(s) allegó(aron) los estados financieros certificados y/o dictaminados del último periodo fiscal anterior a la presentación de la propuesta o a la fecha de requerimiento y cumplen de conformidad con la normatividad vigente? Cumple El proponente presenta estados financieros comparados con corte al 31 de diciembre del año 2020-2019.

Hacer evaluación económica El (los) proponente(s) allegó(aron) los certificados de Existencia y Representación legal con una vigencia no mayor a 30 días al momento de la presentación de la propuesta o a la fecha de requerimiento? Cumple El proponente presenta certificado de existencia y representación legal de la cámara de comercio de Medellín, con fecha de expedición 16 de septiembre del 2021.

Hacer evaluación económica El (los) proponente(s) cumple(n) con el indicador de suficiencia financiera? No Aplica

Hacer evaluación económica El (los) proponente(s) cumple(n) con el indicador de suficiencia financiera remanente? No Aplica

Hacer evaluación económica El (los) proponente(s) cumple(n) con el Indicador de liquidez? Cumple Resultado del indicador de liquidez: 4,87 CUMPLE. El resultado debe ser mayor o igual a 0.54 para mediana minería.

Hacer evaluación económica El (los) proponente(s) cumple(n) con el Indicador de endeudamiento? No Cumple Resultado del indicador de endeudamiento: 75 % NO CUMPLE. El resultado debe ser menor o igual a 65 % para mediana minería.

Hacer evaluación económica El (los) proponente(s) cumple(n) con lo requerido en cuanto al patrimonio? Cumple CUMPLE el indicador del patrimonio. El patrimonio debe ser mayor o igual a la inversión. Patrimonio \$ 663.663.359.000,00 Inversión: \$ 638.011.172,00

Hacer evaluación económica El (los) proponente(s) cumple(n) con el indicador de patrimonio remanente? Cumple CUMPLE con el indicador de patrimonio remanente.

Hacer evaluación económica El (los) proponente(s) allegó(aron) el aval financiero y este cumple con lo exigido en la normatividad vigente? Cumple Aval financiero: El proponente presenta estados financieros de Arquitectura y Concreto S.A.S., para ser utilizados como aval financiero.

Hacer evaluación jurídica final Muerte del proponente? No Aplica

Hacer evaluación jurídica final El (los) proponente(s) no ha(n) presentado desistimiento?
Cumple

Hacer evaluación jurídica final El (los) proponente(s) NO presenta(n) incapacidad para ser titular de obligaciones? Interdicción No Aplica

Hacer evaluación jurídica final Consultado el sistema de Información de Registro de Sanciones y Causas de Inhabilidad –SIRI de la Procuraduría General de la Nación se evidenció que ningún proponente / o ninguno de los proponentes / se encuentra(n) incurso(s) en causal de inhabilidad
Cumple

Hacer evaluación jurídica final Consultado el Sistema de Información del Boletín de Responsables Fiscales “SIBOR” de la Contraloría General de la República se evidenció que ningún proponente / o ninguno de los proponentes / se encuentra(n) reportado(s) como responsable(s) fiscal(es)
Cumple

Hacer evaluación jurídica final Consultado el Sistema de Antecedentes Judiciales de la Policía Nacional de Colombia se evidenció que el(los) proponente(s) NO tiene(n) asuntos pendientes con las autoridades judiciales No Aplica

Hacer evaluación jurídica final Consultado el Sistema de Registro Nacional de Medidas Correctivas "RNMC" se evidenció que ningún proponente / o ninguno de los proponentes / está(n) vinculado(s) en el citado registro No Aplica

Hacer evaluación jurídica final El representante legal de la Sociedad u otra forma asociativa, NO presenta inhabilidad para contratar o NO tiene asuntos pendientes con las autoridades judiciales. (En este punto, se debe verificar si el representante legal o apoderado se encuentra inhabilitado, es socio de la persona jurídica proponente y el tipo societario; y en caso de no serlo, se dejará la observación para efectos de la suscripción del contrato Cumple

Hacer evaluación jurídica final La documentación soporte de la solicitud de Autorización Temporal fue allegada dentro de los 3 días siguientes a la radicación de la propuesta? No Aplica

Hacer evaluación jurídica final Consultado el Sistema de Información de Registro de Sanciones y Causas de Inhabilidad –SIRI de la Procuraduría General de la Nación se evidenció que ningún solicitante / o ninguno de los solicitantes / se encuentra(n) incurso(s) en causal de inhabilidad. No Aplica

Hacer evaluación jurídica final Consultado el Sistema de Información del Boletín de Responsables Fiscales “SIBOR” de la Contraloría General de la República se evidenció que ningún solicitante / o ninguno de los solicitantes / se encuentra(n) reportado(s) como responsable(s) fiscal(es) No Aplica

Hacer evaluación jurídica final Consultado el Sistema de Antecedentes Judiciales de la Policía Nacional de Colombia se evidenció que el(los) solicitante (s) NO tiene(n) asuntos pendientes con las autoridades judiciales. No Aplica

Hacer evaluación jurídica final Consultado el Sistema de Registro Nacional de Medidas Correctivas "RNMC" se evidenció que ningún solicitante / o ninguno de los solicitantes / está(n) vinculado(s) en el citado registro. No Aplica

Hacer evaluación jurídica final El (los)solicitante (s) cuenta(n) con la capacidad legal para contraer obligaciones - Persona natural. No Aplica

Hacer evaluación jurídica final El representante legal de la Sociedad u otra forma asociativa, NO presenta inhabilidad para contratar o NO tiene asuntos pendientes con las autoridades judiciales. (En este punto, se debe verificar si el representante legal o apoderado se encuentra inhabilitado, es socio de la persona jurídica proponente y el tipo societario; y en caso de no serlo, se dejará la observación para efectos de la suscripción de la Resolución). No Aplica

Hacer evaluación jurídica final Se allegó el Contrato de obra y este cumple con los requisitos jurídicos establecidos? No Aplica

Hacer evaluación jurídica final Se allego el acta de inicio y esta cumple con los requisitos jurídicos? No Aplica

Hacer evaluación jurídica final La certificación expedida por la entidad contratante es válida? No Aplica

Hacer evaluación jurídica final Acredita calidad de entidad territorial o contratista No Aplica

Hacer evaluación jurídica final Desistimiento por parte del solicitante?No Aplica

Verificar si hay condiciones de requerimiento Evaluación técnica CumpleDe acuerdo al AUT-210-3153 de 05/10/2021, notificado por estado N. 171 de 06/10/2021, se puede evidenciar que el proponente subsanó el requerimiento diligenciando el Formato A cumpliendo con los requisitos del Programa Mínimo Exploratorio establecidos en el Anexo de la Resolución 143 de 2017 de la ANM. Se presenta superposición total con la capa informativa de ZONAS MICROFOCALIZADAS, sin embargo, el solicitante deberá estar atento al pronunciamiento de la autoridad competente.

Verificar si hay condiciones de requerimiento Evaluación económica CumpleConclusión de la Evaluación: El proponente ACTIVOS MINEROS DE COLOMBIA S.A.S. CUMPLE con el AUT-210-3153 del 05 de octubre del 2021, dado que allego la información requerida para soportar la capacidad económica según el artículo 4º, de la Resolución 352 del 04 de julio de 2018. Y cumplió con los indicadores para acreditar la capacidad financiera, de acuerdo a los criterios establecidos en el artículo 5º de la Resolución No. 352 de 2018.

Verificar si hay condiciones de requerimiento Evaluación jurídica CumpleLa sociedad proponente dio cumplimiento al AUTO AUT-210-3153 DE 5 DE OCTUBRE DE 2021 notificado por estado no.171 del 6 de octubre de 2021. Cumpliendo capacidad técnica y económica.

Tomar decisión Evaluación técnica Cumple

Tomar decisión Evaluación jurídica Cumple

Tomar decisión Evaluación económica Cumple

Hacer evaluación técnica El área generada para la propuesta de contrato de concesión, en solicitudes de cauce / cauce y ribera, se ajusta con lo definido en el Artículo 64 de la ley 685 de 2001? No Aplica Se le informa a la sociedad proponente que no podrá intervenir las corrientes de agua que se encuentran dentro del polígono de la solicitud, toda vez que el formato A allegado no relaciona las actividades para exploración en cauce y ribera; por lo cual el proponente solo podrá realizar actividades en otros terrenos con la exclusión de las corrientes de agua que se encuentra dentro del polígono seleccionado. Si es de su interés la intervención de estas podrá solicitarla una vez sea otorgado el título minero.

Hacer evaluación técnica Se presentaron todos los permisos requeridos para las zonas restringidas existentes en el área de la propuesta? No Aplica

Hacer evaluación técnica El área de la propuesta se encuentra libre de superposiciones con áreas excluibles de la minería? Cumple

Hacer evaluación técnica El Formato A, cumple con los requisitos del Programa Mínimo Exploratorio, establecido en el Anexo de la Resolución 143 de 2017 de la Agencia Nacional de Minería? Cumple LAS ACTIVIDADES EXPLORATORIAS DE ESTUDIO GEOTÉCNICO, ESTUDIO HIDROLÓGICO Y ESTUDIO HIDROGEOLÓGICO, DEBEN REALIZARSE POR LOS PROFESIONALES IDÓNEOS ESTABLECIDOS PARA ESTAS, QUE PARA ESTE CASO SERÍAN: GEOTECNISTA, HIDROLÓGO E HIDROGEÓLOGO RESPECTIVAMENTE.

Hacer evaluación técnica La justificación técnica a las modificaciones de las actividades exploratorias y manejos ambientales realizadas al Formato A, cumple con los requisitos del Programa Mínimo Exploratorio, establecido en el Anexo de la Resolución 143 de 2017 de la Agencia Nacional de Minería? Cumple

Hacer evaluación técnica El proponente adjuntó documento en el cual el profesional técnico acepta la refrendación para el presente trámite? Cumple

Hacer evaluación técnica Se allegó copia de la matrícula profesional del ingeniero que refrendó los documentos técnicos? Cumple

Hacer evaluación técnica El profesional que refrenda los documentos técnicos que acompañan la propuesta es competente de acuerdo con el artículo 270 de la ley 685 de 2001, complementado por ley 926 de 2004? Cumple

Hacer evaluación técnica El(los)municipio donde se encuentra ubicada el area de la propuesta está(n) concertado(s)? Cumple EL MUNICIPIO DE FALAN SE ENCUENTRA CONCERTADO.

Hacer evaluación técnica El área generada para la Autorización Temporal, en solicitudes de cauce / cauce y ribera, se ajusta con lo definido en el Artículo 64 de la Ley 685 de 2001? No Aplica

Hacer evaluación técnica Se presentaron todos los permisos requeridos para las zonas restringidas existentes en el área de la solicitud? No Aplica

Hacer evaluación técnica El área de la solicitud se encuentra libre de superposiciones con áreas excluibles de la minería? No Aplica

Hacer evaluación técnica Se allegó copia de la matricula profesional del ingeniero que refrendó los documentos tecnicos? No Aplica

Hacer evaluación técnica El profesional que refrenda los documentos técnicos que acompañan la solicitud, es competente de acuerdo con el artículo 270 de la Ley 685 de 2001, complementado por Ley 926 de 2004? No Aplica

Hacer evaluación técnica La certificación de la entidad contratante incluye: vigencia, tramo de la obra, volumen autorizado, período de ejecución? No Aplica

Hacer evaluación técnica Se allegó el contrato de obra y este cumple con los requisitos técnicos establecidos? No Aplica

Hacer evaluación técnica Se allego el acta de inicio y esta cumple con los requisitos técnicos? No Aplica

Hacer evaluación técnica La ubicación de la solicitud respecto al lugar de ejecución de la obra cumple con lo establecido en el art. 12 de Ley 1682 de 2013? No Aplica

Hacer evaluación técnica El volumen solicitado es viable de acuerdo con lo establecido en la certificación? No Aplica

Hacer evaluación técnica La obra se encuentra dentro de la lista del art. 4 de la Ley 1682 de 2013? No Aplica

Hacer evaluación económica El (los) proponente(s) allegó(aron) la declaración de renta debidamente presentada, del último periodo fiscal declarado anterior a la radicación de los documentos de la propuesta o a la fecha de requerimiento? No Aplica

Hacer evaluación económica El (los) proponente(s) allegó(ron) el (los) certificado(s) de ingreso(s) expedido(s) y firmado(s) por contador publico titulado y corresponden al periodo fiscal anterior a la presentación de los documentos de la propuesta o a la fecha de requerimiento, en los cuales consta la actividad generadora y la cuantía anual o mensual? No Aplica

Hacer evaluación económica El (los) proponente(s) allegó(aron) la Matricula profesional del contador(res) que firmaron los documentos relacionados en la propuesta o del requerimiento? No Aplica

Hacer evaluación económica El (los) certificado (s) de antecedentes disciplinarios del (los) contador (es) se encuentra (n) vigente (s), en relación a la fecha de radicación de los documentos de la propuesta o a la fecha del requerimiento? No Aplica

Hacer evaluación económica El (los) proponente(s) allegó(aron) los extractos bancarios de los últimos 3 meses anteriores a la presentación de los documentos de la propuesta o a la fecha del requerimiento? No Aplica

Hacer evaluación económica El (los) proponente(s) allegó(aron) el (los) Registro(s) Único(s) Tributario(s) - RUT y se encuentra(n) actualizado(s) con tiempo no mayor a 30 días, en relación a la fecha de radicación de la propuesta o a la fecha del requerimiento? No Aplica

Hacer evaluación económica El (los) proponente(s) allegó(aron) los estados financieros certificados y/o dictaminados del último periodo fiscal anterior a la presentación de la propuesta o a la fecha de requerimiento y cumplen de conformidad con la normatividad vigente? No Aplica

Hacer evaluación económica El (los) proponente(s) allegó(aron) los certificados de Existencia y Representación legal con una vigencia no mayor a 30 días al momento de la presentación de la propuesta o a la fecha de requerimiento? No Aplica

Hacer evaluación económica El (los) proponente(s) cumple(n) con el indicador de suficiencia financiera? No Aplica

Hacer evaluación económica El (los) proponente(s) cumple(n) con el indicador de suficiencia financiera remanente? No Aplica

Hacer evaluación económica El (los) proponente(s) cumple(n) con el Indicador de liquidez? No Aplica

Hacer evaluación económica El (los) proponente(s) cumple(n) con el Indicador de endeudamiento? No Aplica

Hacer evaluación económica El (los) proponente(s) cumple(n) con lo requerido en cuanto al patrimonio? No Aplica

Hacer evaluación económica El (los) proponente(s) cumple(n) con el indicador de patrimonio remanente? No Aplica

Hacer evaluación económica El (los) proponente(s) allegó(aron) el aval financiero y este cumple con lo exigido en la normatividad vigente? No Aplica

Hacer evaluación jurídica final Muerte del proponente? No Aplica

Hacer evaluación jurídica final El (los) proponente(s) no ha(n) presentado desistimiento? Cumple

Hacer evaluación jurídica final El (los) proponente(s) NO presenta(n) incapacidad para ser titular de obligaciones? Interdicción No Aplica

Hacer evaluación jurídica final Consultado el sistema de Información de Registro de Sanciones y Causas de Inhabilidad –SIRI de la Procuraduría General de la Nación se evidenció que ningún proponente / o ninguno de los proponentes / se encuentra(n) incurso(s) en causal de inhabilidad Cumple

Hacer evaluación jurídica final Consultado el Sistema de Información del Boletín de Responsables Fiscales “SIBOR” de la Contraloría General de la República se evidenció que ningún proponente / o ninguno de los proponentes / se encuentra(n) reportado(s) como responsable(s) fiscal(es) Cumple

Hacer evaluación jurídica final Consultado el Sistema de Antecedentes Judiciales de la Policía Nacional de Colombia se evidenció que el(los) proponente(s) NO tiene(n) asuntos pendientes con las autoridades judiciales No Aplica

Hacer evaluación jurídica final Consultado el Sistema de Registro Nacional de Medidas Correctivas "RNMC" se evidenció que ningún proponente / o ninguno de los proponentes / está(n) vinculado(s) en el citado registro No Aplica

Hacer evaluación jurídica final El representante legal de la Sociedad u otra forma asociativa, NO presenta inhabilidad para contratar o NO tiene asuntos pendientes con las autoridades judiciales. (En este punto, se debe verificar si el representante legal o apoderado se encuentra inhabilitado, es socio de la persona jurídica proponente y el tipo societario; y en caso de no serlo, se dejará la observación para efectos de la suscripción del contrato Cumple

Hacer evaluación jurídica final La documentación soporte de la solicitud de Autorización Temporal fue allegada dentro de los 3 días siguientes a la radicación de la propuesta? No Aplica

Hacer evaluación jurídica final Consultado el Sistema de Información de Registro de Sanciones y Causas de Inhabilidad –SIRI de la Procuraduría General de la Nación se evidenció que ningún solicitante / o ninguno de los solicitantes / se encuentra(n) incurso(s) en causal de inhabilidad. No Aplica

Hacer evaluación jurídica final Consultado el Sistema de Información del Boletín de Responsables Fiscales “SIBOR” de la Contraloría General de la República se evidenció que ningún solicitante / o ninguno de los solicitantes / se encuentra(n) reportado(s) como responsable(s) fiscal(es) No Aplica

Hacer evaluación jurídica final Consultado el Sistema de Antecedentes Judiciales de la Policía Nacional de Colombia se evidenció que el(los) solicitante (s) NO tiene(n) asuntos pendientes con las autoridades judiciales. No Aplica

Hacer evaluación jurídica final Consultado el Sistema de Registro Nacional de Medidas Correctivas "RNMC" se evidenció que ningún solicitante / o ninguno de los solicitantes / está(n) vinculado(s) en el citado registro. No Aplica

Hacer evaluación jurídica final El (los)solicitante (s) cuenta(n) con la capacidad legal para contraer obligaciones - Persona natural. No Aplica

Hacer evaluación jurídica final El representante legal de la Sociedad u otra forma asociativa, NO presenta inhabilidad para contratar o NO tiene asuntos pendientes con las autoridades judiciales. (En este punto, se debe verificar si el representante legal o apoderado se encuentra inhabilitado, es socio de la persona jurídica proponente y el tipo societario; y en caso de no serlo, se dejará la observación para efectos de la suscripción de la Resolución). No Aplica

Hacer evaluación jurídica final Se allegó el Contrato de obra y este cumple con los requisitos jurídicos establecidos? No Aplica

Hacer evaluación jurídica final Se allego el acta de inicio y esta cumple con los requisitos jurídicos? No Aplica

Hacer evaluación jurídica final La certificación expedida por la entidad contratante es válida? No Aplica

Hacer evaluación jurídica final Acredita calidad de entidad territorial o contratista No Aplica

Hacer evaluación jurídica final Desistimiento por parte del solicitante? No Aplica

Hacer evaluación técnica El área generada para la propuesta de contrato de concesión, en solicitudes de cauce / cauce y ribera, se ajusta con lo definido en el Artículo 64 de la ley 685 de 2001? No Aplica Se le recuerda al proponente que no podrá desarrollar actividades en las fuentes hídricas que se encuentra en el área solicitada; dado que el Formato A, de acuerdo a las actividades descritas es para realizar exploración en terrenos con exclusión del cauce de las corrientes de agua.

Hacer evaluación técnica Se presentaron todos los permisos requeridos para las zonas restringidas existentes en el área de la propuesta? No Aplica

Hacer evaluación técnica El área de la propuesta se encuentra libre de superposiciones con áreas excluibles de la minería? Cumple

Hacer evaluación técnica El Formato A, cumple con los requisitos del Programa Mínimo Exploratorio, establecido en el Anexo de la Resolución 143 de 2017 de la Agencia Nacional de Minería? No Aplica Es necesario que el proponente(s) diligencie el formato A en la plataforma Anna Minería dado que el área de interés, a consecuencia de la transformación de la misma a cuadrícula minera cambió, lo cual produce variaciones en los valores e inversiones del Programa Mínimo Exploratorio de conformidad con la resolución 143 de 2017.

Hacer evaluación técnica La justificación técnica a las modificaciones de las actividades exploratorias y manejos ambientales realizadas al Formato A, cumple con los requisitos del Programa Mínimo Exploratorio, establecido en el Anexo de la Resolución 143 de 2017 de la Agencia Nacional de Minería? No Aplica

Hacer evaluación técnica El proponente adjuntó documento en el cual el profesional técnico acepta la refrendación para el presente trámite? No Aplica

Hacer evaluación técnica Se allegó copia de la matricula profesional del ingeniero que refrendó los documentos técnicos? No Aplica

Hacer evaluación técnica El profesional que refrenda los documentos técnicos que acompañan la propuesta es competente de acuerdo con el artículo 270 de la ley 685 de 2001, complementado por ley 926 de 2004? No Aplica

Hacer evaluación técnica El(los)municipio donde se encuentra ubicada el area de la propuesta está(n) concertado(s)? CumpleEL MUNICIPIO DE FALAN SE ENCUENTRA CONCERTADO.

Hacer evaluación técnica El área generada para la Autorización Temporal, en solicitudes de cauce / cauce y ribera, se ajusta con lo definido en el Artículo 64 de la Ley 685 de 2001? No Aplica

Hacer evaluación técnica Se presentaron todos los permisos requeridos para las zonas restringidas existentes en el área de la solicitud? No Aplica

Hacer evaluación técnica El área de la solicitud se encuentra libre de superposiciones con áreas excluibles de la minería? No Aplica

Hacer evaluación técnica Se allegó copia de la matricula profesional del ingeniero que refrendó los documentos tecnicos? No Aplica

Hacer evaluación técnica El profesional que refrenda los documentos técnicos que acompañan la solicitud, es competente de acuerdo con el artículo 270 de la Ley 685 de 2001, complementado por Ley 926 de 2004? No Aplica

Hacer evaluación técnica La certificación de la entidad contratante incluye: vigencia, tramo de la obra, volumen autorizado, período de ejecución? No Aplica

Hacer evaluación técnica Se allegó el contrato de obra y este cumple con los requisitos técnicos establecidos? No Aplica

Hacer evaluación técnica Se allego el acta de inicio y esta cumple con los requisitos técnicos? No Aplica

Hacer evaluación técnica La ubicación de la solicitud respecto al lugar de ejecución de la obra cumple con lo establecido en el art. 12 de Ley 1682 de 2013? No Aplica

Hacer evaluación técnica El volumen solicitado es viable de acuerdo con lo establecido en la certificación? No Aplica

Hacer evaluación técnica La obra se encuentra dentro de la lista del art. 4 de la Ley 1682 de 2013? No Aplica

Confirmar contenido del contrato Una vez revisada la minuta es viable continuar con la suscripción del contrato de concesión minero Cumple

Confirmar contenido del contrato Una vez revisada la minuta es viable continuar con la suscripción del contrato de concesión minero Cumple

Confirmar contenido del contrato Una vez revisada la minuta es viable continuar con la suscripción del contrato de concesión minero Cumple ajustado desde lo jurídico

Actualizar capa de concertación La información y documentos cargados estan completos No Aplica

Proyectar contrato de concesión minera El área de la propuesta se encuentra libre de superposiciones con áreas excluibles de la minería? Cumple

Proyectar contrato de concesión minera Todos los certificado(s) de Existencia y Representación Legal o documento(s) correspondiente(s), según el caso, cuentan con la vigencia para la suscripción de contrato? Cumple

Proyectar contrato de concesión minera Consultado el sistema de Información de Registro de Sanciones y Causas de Inhabilidad –SIRI de la Procuraduría General de la Nación se evidenció que ningún proponente / o ninguno de los proponentes/ se encuentra(n) incurso(s) en causal de inhabilidad. Cumple

Proyectar contrato de concesión minera Consultado el Sistema de Información del Boletín de Responsables Fiscales “SIBOR” de la Contraloría General de la República se evidenció que ningún proponente / o ninguno de los proponentes / se encuentra(n) reportado(s) como responsable(s) fiscal(es) Cumple

Proyectar contrato de concesión minera Consultado el Sistema de Antecedentes Judiciales de la Policía Nacional de Colombia se evidenció que el(los) proponente(s) NO tiene(n) asuntos pendientes con las autoridades judiciales No Aplica

Proyectar contrato de concesión minera Consultado el Sistema de Registro Nacional de Medidas Correctivas "RNMC" se evidenció que ningún proponente / o ninguno de los proponentes / está(n) vinculado(s) en el citado registro No Aplica

Proyectar contrato de concesión minera El representante legal de la Sociedad u otra forma asociativa, NO presenta inhabilidad para contratar o NO tiene asuntos pendientes con las autoridades judiciales. Cumple

Proyectar contrato de concesión minera Consultada la base de datos de la registraduría general de la nación las cédulas de los proponentes estan vigentes No Aplica

Proyectar contrato de concesión minera Muerte del proponente? No Aplica

Proyectar contrato de concesión minera A la fecha el (los) proponente(s) no ha(n) desistido
No Aplica

Proyectar contrato de concesión minera El (los) proponente(s) presenta(n) capacidad para ser titular(es) y cumplir sus obligaciones (Interdicción)? Cumple

Obtener firma del presidente El área de la propuesta se encuentra libre de superposiciones con áreas excluibles de la minería? Cumple

Obtener firma del presidente Todos los certificado(s) de Existencia y Representación legal o documento(s) correspondiente(s), según el caso, cuentan con la vigencia para la suscripción de contrato? REVISAR SI SE REQUIERE AQUI Cumple

Obtener firma del presidente Consultado el Sistema de Información de Registro de Sanciones y Causas de Inhabilidad –SIRI de la Procuraduría General de la Nación se evidenció que ningún proponente / o ninguno de los proponentes/ se encuentra(n) incurso(s) en causal de inhabilidad.
Cumple

Obtener firma del presidente Consultado el Sistema de Información del Boletín de Responsables Fiscales "SIBOR" de la Contraloría General de la República se evidenció que ningún proponente / o ninguno de los proponentes / se encuentra(n) reportado(s) como responsable(s) fiscal(es)

Cumple

Obtener firma del presidente Consultado el Sistema de Antecedentes Judiciales de la Policía Nacional de Colombia se evidenció que el(los) proponente(s) NO tiene(n) asuntos pendientes con las autoridades judiciales Cumple

Obtener firma del presidente Consultado el Sistema de Registro Nacional de Medidas Correctivas "RNMC" se evidenció que ningún proponente / o ninguno de los proponentes / está(n) vinculado(s) en el citado registro. Cumple

Obtener firma del presidente El representante legal de la Sociedad u otra forma asociativa, NO presenta inhabilidad para contratar o NO tiene asuntos pendientes con las autoridades judiciales. (En este punto, se debe verificar si el representante legal o apoderado se encuentra inhabilitado, es socio de la persona jurídica proponente y el tipo societario; y en caso de no serlo, se dejará la observación para efectos de la suscripción del contrato). Cumple

Obtener firma del presidente Consultada la base de datos de la Registraduría General de la Nación las cédulas de los proponentes están vigentes Cumple

Obtener firma del presidente A la fecha el (los) proponente(s) no ha(n) desistido Cumple

Obtener firma del presidente El (los) proponentes presenta capacidad para ser titular(es) y cumplir sus obligaciones (Interdicción)?Cumple

Actualizar lista de solicitantes y obtener firmas Todos los proponentes firmaron el contrato de concesión? Cumple

Resumen de la lista de la recomendación/decisión de la evaluación

Buscar

Tipo/Nombre de la tarea	Resultado de la recomendación/decisión	Comentarios de la lista de evaluación
-------------------------	--	---------------------------------------

Hacer evaluación jurídica inicial	Sí	La propuesta cumple con la evaluación jurídica inicial.
-----------------------------------	----	---

Verificar si hay condiciones de requerimiento	Sí	Se hace necesario requerir a la sociedad proponente para que subsane capacidad técnica y capacidad económica.
---	----	---

Hacer concertación	No	CUMPLE
--------------------	----	--------

Hacer evaluación jurídica inicial	Sí	Mediante AUTO AUT-210-3153 DE 5 DE OCTUBRE DE 2021 notificado por estado no.171 del 6 de octubre la sociedad proponente fue requerida. El día 6 de octubre la sociedad proponente adjuntó documentación. La propuesta cumple con la evaluación jurídica inicial.
-----------------------------------	----	--

Verificar parámetros e iniciar notificación No Notificar por estado.

Hacer evaluación económica Sí Revisada la documentación contenida en la placa QLV-08191 el radicado 8472-1, de fecha 06 de octubre de 2021, se observa que mediante auto AUT-210-3153 del 05 de octubre del 2021, en el artículo 2º. (Notificado por estado el 06 de octubre del 2021.) Se le solicitó al proponente allegue los documentos requeridos para soportar la capacidad económica de acuerdo con lo establecido en el artículo 4º, de la Resolución 352 del 04 de julio de 2018. Y en caso de que la sociedad proponente, no cumpla con la suficiencia financiera para soportar la capacidad económica deberá acreditarla (total o faltante) a través de un aval financiero. Revisado el aplicativo de Anna minería, se observa que el proponente **ACTIVOS MINEROS DE COLOMBIA S.A.S. CUMPLE** con la documentación requerida para acreditar la capacidad económica. Una vez realizados los cálculos de liquidez, endeudamiento y patrimonio de acuerdo a los criterios establecidos en el artículo 5º de la Resolución No. 352 de 2018, se evidencia que el proponente **ACTIVOS MINEROS DE COLOMBIA S.A.S. CUMPLE** con capacidad financiera. 1. Resultado del indicador de liquidez: 4,87 **CUMPLE**. El resultado debe ser mayor o igual a 0.54 para mediana minería. 2. Resultado del indicador de endeudamiento: 75 % **NO CUMPLE**. El resultado debe ser menor o igual a 65 % para mediana minería. 3. **CUMPLE** el indicador del patrimonio. El patrimonio debe ser mayor o igual a la inversión. Patrimonio \$ 663.663.359.000,00 Inversión: \$ 638.011.172,00. 4. **CUMPLE** con el indicador de patrimonio remanente. Se entenderá que el proponente o cesionario cumple con la capacidad financiera cuando cumple con dos de los indicadores, haciéndose obligatorio el indicador del patrimonio para todos los casos. Por lo tanto, el proponente **ACTIVOS MINEROS DE COLOMBIA S.A.S. CUMPLE** los indicadores de acuerdo a los criterios establecidos en el artículo 5º de la Resolución No. 352 de 2018. Conclusión de la Evaluación: El proponente **ACTIVOS MINEROS DE COLOMBIA S.A.S. CUMPLE** con el AUT-210-3153 del 05 de octubre del 2021, dado que allego la información requerida para soportar la capacidad económica según el artículo 4º, de la Resolución 352 del 04 de julio de 2018. Y cumplió con los indicadores para acreditar la capacidad financiera, de acuerdo a los criterios establecidos en el artículo 5º de la Resolución No. 352 de 2018.

Hacer evaluación jurídica final Sí Mediante AUTO AUT-210-3153 DE 5 DE OCTUBRE DE 2021 notificado por estado no.171 del 6 de octubre la sociedad proponente fue requerida. El día 6 de octubre la sociedad proponente adjuntó documentación. La propuesta cumple con la evaluación jurídica final.

Verificar si hay condiciones de requerimiento No La sociedad proponente dio cumplimiento al AUTO AUT-210-3153 DE 5 DE OCTUBRE DE 2021 notificado por estado no.171 del 6 de octubre de 2021. Cumpliendo capacidad técnica y económica.

Tomar decisión Aprobar La solicitud cumple con todos los requisitos establecidos en la normatividad vigente, por tanto es viable llevarla a instancias de participación.

Hacer evaluación técnica Sí Una vez realizada la evaluación técnica, dentro del trámite de la propuesta QLV-08191 para ASFALTO NATURAL, MINERALES DE ORO Y SUS CONCENTRADOS, MINERALES DE PLATA Y SUS CONCENTRADOS, MINERALES DE PLATINO (INCLUYE PLATINO, PALADIO, RUTENIO, RODIO, OSMIO) Y SUS CONCENTRADOS, de acuerdo con los "Lineamientos para la Evaluación de los Trámites y Solicitudes Mineras a Partir del Sistema de Cuadrícula Minera y Metodología para la Migración de los Títulos Mineros al Sistema de Cuadrícula" adoptadas por la

Resolución 505 de 2 de agosto de 2019, se tiene un área de 511,4080 hectáreas, ubicada en el municipio de FALAN, departamento de TOLIMA. De acuerdo al AUT-210-3153 de 05/10/2021, notificado por estado N. 171 de 06/10/2021, se puede evidenciar que el proponente subsanó el requerimiento diligenciando el Formato A cumpliendo con los requisitos del Programa Mínimo Exploratorio establecidos en el Anexo de la Resolución 143 de 2017 de la ANM. Se presenta superposición total con la capa informativa de ZONAS MICROFOCALIZADAS, sin embargo, el solicitante deberá estar atento al pronunciamiento de la autoridad competente.

Revisar documento No ACTO ADMINISTRATIVO CONFORME PARA LA FIRMA, CORDIALMENTE,

Aprobar documento No Continuar trámite

Hacer evaluación económica No El proponente y/o los proponentes de la placa QLV-08191 de fecha 31/12/2015 Deben diligenciar y adjuntar la información económica en la plataforma de Anna minería.

Hacer evaluación jurídica final Sí La propuesta cumple con la evaluación jurídica final.

Hacer evaluación técnica Requerir Revisión Una vez efectuada la revisión* de la información geográfica y técnica, dentro del trámite de la propuesta QLV-08191, para ASFALTO NATURAL, MINERALES DE ORO Y SUS CONCENTRADOS, MINERALES DE PLATA Y SUS CONCENTRADOS, MINERALES DE PLATINO (INCLUYE PLATINO, PALADIO, RUTENIO, RODIO, OSMIO) Y SUS CONCENTRADOS, de acuerdo con los "Lineamientos para la Evaluación de los Trámites y Solicitudes Mineras a Partir del Sistema de Cuadrícula Minera y Metodología para la Migración de los Títulos Mineros al Sistema de Cuadrícula" adoptadas por la Resolución 505 de 2 de agosto de 2019, cuenta con un área de 511,408 hectáreas, ubicadas en el municipio de FALAN departamento de TOLIMA. Adicionalmente, se observa lo siguiente: 1. Es necesario que el proponente(s) diligencie el formato A en la plataforma Anna Minería dado que el área de interés, a consecuencia de la transformación de la misma a cuadrícula minera cambió, lo cual produce variaciones en los valores e inversiones del Programa Mínimo Exploratorio de conformidad con la resolución 143 de 2017. Se le recuerda al proponente dar cumplimiento al artículo 270 de la ley 685 de 2001. 2. El área de la Propuesta de Contrato de Concesión QLV-08191, presenta Superposición con las siguientes capas: INF_ZONA MACROFOCALIZADA TOLIMA - Unidad Administrativa Especial de Gestión de Restitución de Tierras Despojadas. INF_ZONA MICROFOCALIZADA - Unidad de Restitución de Tierras - URT. INF_MAPA DE TIERRAS - AGENCIA NACIONAL DE HIDROCARBUROS. *Esta Revisión se realiza con base en la información existente en Anna Minería (módulos Evaluación de PCC y la clasificación de las distintas coberturas geográficas en el Visor Geográfico).

Confirmar contenido del contrato Sí por favor proceder.

Confirmar contenido del contrato Sí La sociedad proponente acreditó el cumplimiento de todos los requisitos establecidos en la normatividad minera vigente, para otorgarle un contrato de concesión minera.

Confirmar contenido del contrato Sí ajustado desde lo jurídico

Verificar parámetros e iniciar notificación No cumple con las formalidades

Actualizar lista de solicitantes y obtener firmas Todos los solicitantes del contrato firmaron
cumple con las formalidades - se carga documento se envia a presidencia con meorando
No. 20212120854513

Revisar documento No APROBADO

Aprobar documento No Continuar trámite

Detalles de la tarea

Información de tarea

Número de tarea:8097846Número de radicado:8472-1

Fecha de creación:Tipo de transacción:Propuesta de contrato de concesión

Fecha de inicio:06/OCT/2021Transacción radicada por:(37666) ACTIVOS MINEROS DE COLOMBIA
S.A.S.

Estado:Terminada

Tarea asignada a:Lucero Castaneda Hernandez

Comentarios de la tarea:

Comentarios de la evaluación:

Tomar decisión

Resumen de las tareas de evaluación

Resumen Capacidad económica

Documentación

Información económica

Capacidad económica

Clasificación de minería:Mediana

Total inversión:\$ 638.011.172,00

% de endeudamiento:38%

		Pequeña	Mediana	Grande		
Régimen simplificado						
Suficiencia Financiera	>=	0,6	1	1,4		
Suficiencia Financiera Remanente				>0	>0	>0
Régimen común						
Liquidez	>=	0,5	0,54	0,6		

Endeudamiento <= 70 % 65 % 60 %

Patrimonio >= - \$ 638.011.172,00 -

Patrimonio Remanente >0 >0 >0

Régimen común

Solicitante	Clasificación de persona	% de participación	Saldo promedio de extractos bancarios del trimestre anterior a la presentación de la propuesta	Ingreso anual
Activo corriente	Pasivo corriente	Activo total	Pasivo total	Inversión acumulada
Calculo de Patrimonio	Cálculo liquidez	Cálculo índice endeudamiento	Cálculo de patrimonio remanente	Resultado

ACTIVOS MINEROS DE COLOMBIA S.A.S. (37666)	Persona jurídica	100%	\$ 0,00	\$ 0,00
\$ 1.849.835.103.000,00	\$ 379.018.420.000,00	\$ 2.644.867.064.000,00	\$ 1.981.203.705.000,00	\$ 83.771.635.186,00
\$ 579.253.712.642,00	\$ 663.663.359.000,00	4,87	75%	\$

Detalles de la tarea

Información de tarea

Número de tarea:8097846Número de radicado:8472-1

Fecha de creación:Tipo de transacción:Propuesta de contrato de concesión

Fecha de inicio:06/OCT/2021Transacción radicada por:(37666) ACTIVOS MINEROS DE COLOMBIA S.A.S.

Estado:Terminada

Tarea asignada a:Lucero Castaneda Hernandez

Comentarios de la tarea:

Comentarios de la evaluación:

Tomar decisión

Resumen de las tareas de evaluación

Resumen Capacidad económica

Documentación

Documentos ya cargados en tareas anteriores

Documentación de soporte

#1

Nombre del documento:

CERL.pdf

Tipo de documento:

Antecedentes judiciales

Adjuntado por:

Martha Isabel Robles Ustariz

Fecha de carga:

#2

Nombre del documento:

PROCURADURIA.pdf

Tipo de documento:

Certificado de antecedentes disciplinarios

Adjuntado por:

Martha Isabel Robles Ustariz

Fecha de carga:

#3

Nombre del documento:

CONTRALORIA.pdf

Tipo de documento:

Certificado de responsabilidad fiscal

Adjuntado por:

Martha Isabel Robles Ustariz

Fecha de carga:

#4

Nombre del documento:

RL- POLICIA.pdf

Tipo de documento:

Documento de Evaluacion

Adjuntado por:

Martha Isabel Robles Ustariz

Fecha de carga:

#5

Nombre del documento:

RL- PROCURADURIA.pdf

Tipo de documento:

Documento de Evaluacion

Adjuntado por:

Martha Isabel Robles Ustariz

Fecha de carga:

#6

Nombre del documento:

CERL.pdf

Tipo de documento:

Documento de Evaluacion

Adjuntado por:

Martha Isabel Robles Ustariz

Fecha de carga:

#7

Nombre del documento:

CONTRALORIA.pdf

Tipo de documento:

Documento de Evaluacion

Adjuntado por:

Martha Isabel Robles Ustariz

Fecha de carga:

#8

Nombre del documento:

PROCURADURIA.pdf

Tipo de documento:

Documento de Evaluacion

Adjuntado por:

Martha Isabel Robles Ustariz

Fecha de carga:

#9

Nombre del documento:

RL- POLICIA.pdf

Tipo de documento:

Documento de Evaluacion

Adjuntado por:

Martha Isabel Robles Ustariz

Fecha de carga:

#10

Nombre del documento:

RL- PROCURADURIA.pdf

Tipo de documento:

Documento de Evaluacion

Adjuntado por:

Martha Isabel Robles Ustariz

Fecha de carga:

#11

Nombre del documento:

CERL.pdf

Tipo de documento:

Antecedentes judiciales

Adjuntado por:

Martha Isabel Robles Ustariz

Fecha de carga:

#12

Nombre del documento:

PROCURADURIA.pdf

Tipo de documento:

Certificado de antecedentes disciplinarios

Adjuntado por:

Martha Isabel Robles Ustariz

Fecha de carga:

#13

Nombre del documento:

CONTRALORIA.pdf

Tipo de documento:

Certificado de responsabilidad fiscal

Adjuntado por:

Martha Isabel Robles Ustariz

Fecha de carga:

#14

Nombre del documento:

RL- POLICIA.pdf

Tipo de documento:

Documento de Evaluacion

Adjuntado por:

Martha Isabel Robles Ustariz

Fecha de carga:

#15

Nombre del documento:

RL- PROCURADURIA.pdf

Tipo de documento:

Documento de Evaluacion

Adjuntado por:

Martha Isabel Robles Ustariz

Fecha de carga:

#16

Nombre del documento:

CERL.pdf

Tipo de documento:

Documento de Evaluacion

Adjuntado por:

Martha Isabel Robles Ustariz

Fecha de carga:

#17

Nombre del documento:

CONTRALORIA.pdf

Tipo de documento:

Documento de Evaluacion

Adjuntado por:

Martha Isabel Robles Ustariz

Fecha de carga:

#18

Nombre del documento:

PROCURADURIA.pdf

Tipo de documento:

Documento de Evaluacion

Adjuntado por:

Martha Isabel Robles Ustariz

Fecha de carga:

#19

Nombre del documento:

RL- POLICIA.pdf

Tipo de documento:

Documento de Evaluacion

Adjuntado por:

Martha Isabel Robles Ustariz

Fecha de carga:

#20

Nombre del documento:

RL- PROCURADURIA.pdf

Tipo de documento:

Documento de Evaluacion

Adjuntado por:

Martha Isabel Robles Ustariz

Fecha de carga:

#21

Nombre del documento:

QLV-08191 AUTO AUT-210-3153 DE 5 DE OCTUBRE DE 2021.pdf

Tipo de documento:

Documento de Evaluacion

Adjuntado por:

Martha Isabel Robles Ustariz

Fecha de carga:

#22

Nombre del documento:

certificado de vigencia y antecedentes disciplinarios - 2021-10-06T151853.868.pdf

Tipo de documento:

Documento de Evaluacion

Adjuntado por:

Juan Luis de la Hoz Vidal

Fecha de carga:

#23

Nombre del documento:

#19.Anexo Formato A Requerimiento Formato A EXP QLV-08191.pdf

Tipo de documento:

Documento de Evaluacion

Adjuntado por:

Juan Luis de la Hoz Vidal

Fecha de carga:

#24

Nombre del documento:

#18. Autorizacion_Profesional QLV-08191.pdf

Tipo de documento:

Documento de Evaluacion

Adjuntado por:

Juan Luis de la Hoz Vidal

Fecha de carga:

Documentos de la tarea actual

Documentación de soporteSin adjuntos

Detalles de la tarea

Información de tarea

Número de tarea:8103095Número de radicado:8472-1

Fecha de creación:Tipo de transacción:Propuesta de contrato de concesión

Fecha de inicio:07/OCT/2021Transacción radicada por:(37666) ACTIVOS MINEROS DE COLOMBIA S.A.S.

Estado:Terminada

Tarea asignada a:Harvey Alejandro Nieto Omeara

Comentarios de la tarea:

Comentarios de la evaluación:

Hacer concertación

Documentación

Lista de verificación

Lista de verificación:

Se inició proceso de concertación?

Cumple

Se realizó concertación?

Cumple

Se generaron compromisos en la concertación?

No Aplica

Se realizó audiencia?

Cumple

Se generaron compromisos en la audiencia?

No Aplica

Se requiere ajuste de área?

No Aplica

Detalles de la concertación

Fecha de concertación:06/JUN/2019

Fecha de audiencia:

20/OCT/2021

Recomendación/Decisión

¿Hay objeciones sobre el área seleccionada?:

No

Conclusiones de la evaluación

Comentarios:

CUMPLE

Detalles de la tarea

Información de tarea

Número de tarea:8103095Número de radicado:8472-1

Fecha de creación:Tipo de transacción:Propuesta de contrato de concesión

Fecha de inicio:07/OCT/2021Transacción radicada por:(37666) ACTIVOS MINEROS DE COLOMBIA S.A.S.

Estado:Terminada

Tarea asignada a:Harvey Alejandro Nieto Omeara

Comentarios de la tarea:

Comentarios de la evaluación:

Hacer concertación

Documentación

Documentación de soporte

#1

Nombre del documento:

CyC .Falan_Tolima.pdf

Tipo de documento:

Acta de concertación

Adjuntado por:

Harvey Alejandro Nieto Omeara

Fecha de carga:

09/NOV/2021

#2

Nombre del documento:

Acta de Audiencia Falan.pdf

Tipo de documento:

Actas de audiencia

Adjuntado por:

Harvey Alejandro Nieto Omeara

Fecha de carga:

09/NOV/2021

#3

Nombre del documento:

LISTA DE ASISTENCIA AUDIENCIA.pdf

Tipo de documento:

Documento de Evaluacion

Adjuntado por:

Harvey Alejandro Nieto Omeara

Fecha de carga:

09/NOV/2021

#4

Nombre del documento:

REUNIÓN PREVIA FALAN.pdf

Tipo de documento:

Documento de Evaluacion

Adjuntado por:

Harvey Alejandro Nieto Omeara

Fecha de carga:

09/NOV/2021

Detalles de la tarea

Información de tarea

Número de tarea:8415170Número de radicado:8472-1

Fecha de creación:Tipo de transacción:Propuesta de contrato de concesión

Fecha de inicio:09/NOV/2021Transacción radicada por:(37666) ACTIVOS MINEROS DE COLOMBIA S.A.S.

Estado:Terminada

Tarea asignada a:Harvey Alejandro Nieto Omeara

Comentarios de la tarea:

Comentarios de la evaluación:

Actualizar capa de concertación

Documentación

Lista de verificación

Lista de verificación:

La información y documentos cargados estan completos

No Aplica

Conclusiones de la evaluación

Comentarios:

NO APLICA actualizar capa de concertación

Detalles de la tarea

Información de tarea

Número de tarea:8415170Número de radicado:8472-1

Fecha de creación:Tipo de transacción:Propuesta de contrato de concesión

Fecha de inicio:09/NOV/2021Transacción radicada por:(37666) ACTIVOS MINEROS DE COLOMBIA S.A.S.

Estado:Terminada

Tarea asignada a:Harvey Alejandro Nieto Omeara

Comentarios de la tarea:

Comentarios de la evaluación:

Actualizar capa de concertación

Documentación

Documentación de soporteSin adjuntos

Detalles de la tarea

Información de tarea

Número de tarea:8415304Número de radicado:8472-1

Fecha de creación:Tipo de transacción:Propuesta de contrato de concesión

Fecha de inicio:09/NOV/2021Transacción radicada por:(37666) ACTIVOS MINEROS DE COLOMBIA S.A.S.

Estado:Terminada

Tarea asignada a:Harvey Alejandro Nieto Omeara

Comentarios de la tarea:

Comentarios de la evaluación:

Proyectar contrato de concesión minera

Documentación

Lista de verificación

Lista de verificación:

El área de la propuesta se encuentra libre de superposiciones con áreas excluibles de la minería?

Cumple

Todos los certificado(s) de Existencia y Representación Legal o documento(s) correspondiente(s), según el caso, cuentan con la vigencia para la suscripción de contrato?

Cumple

Consultado el sistema de Información de Registro de Sanciones y Causas de Inhabilidad –SIRI de la Procuraduría General de la Nación se evidenció que ningún proponente / o ninguno de los proponentes/ se encuentra(n) incurso(s) en causal de inhabilidad.

Cumple

Consultado el Sistema de Información del Boletín de Responsables Fiscales “SIBOR” de la Contraloría General de la República se evidenció que ningún proponente / o ninguno de los proponentes / se encuentra(n) reportado(s) como responsable(s) fiscal(es)

Cumple

Consultado el Sistema de Antecedentes Judiciales de la Policía Nacional de Colombia se evidenció que el(los) proponente(s) NO tiene(n) asuntos pendientes con las autoridades judiciales

No Aplica

Consultado el Sistema de Registro Nacional de Medidas Correctivas "RNMC" se evidenció que ningún proponente / o ninguno de los proponentes / está(n) vinculado(s) en el citado registro

No Aplica

El representante legal de la Sociedad u otra forma asociativa, NO presenta inhabilidad para contratar o NO tiene asuntos pendientes con las autoridades judiciales.

Cumple

Consultada la base de datos de la registraduría general de la nación las cédulas de los proponentes están vigentes

No Aplica

Muerte del proponente?

No Aplica

A la fecha el (los) proponente(s) no ha(n) desistido

No Aplica

El (los) proponente(s) presenta(n) capacidad para ser titular(es) y cumplir sus obligaciones (Interdicción)?

Cumple

Conclusiones de la evaluación

Comentarios:

Cumple

Detalles de la tarea

Información de tarea

Número de tarea:8415304Número de radicado:8472-1

Fecha de creación:Tipo de transacción:Propuesta de contrato de concesión

Fecha de inicio:09/NOV/2021Transacción radicada por:(37666) ACTIVOS MINEROS DE COLOMBIA S.A.S.

Estado:Terminada

Tarea asignada a:Harvey Alejandro Nieto Omeara

Comentarios de la tarea:

Comentarios de la evaluación:

Proyectar contrato de concesión minera

Documentación

Documentación de soporte

#1

Nombre del documento:

QLV-08191.pdf

Tipo de documento:

Contrato de Concesión Minera

Adjuntado por:

Harvey Alejandro Nieto Omeara

Fecha de carga:

10/NOV/2021

Detalles de la tarea

Información de tarea

Número de tarea:8424199Número de radicado:8472-1

Fecha de creación:Tipo de transacción:Propuesta de contrato de concesión

Fecha de inicio:10/NOV/2021Transacción radicada por:(37666) ACTIVOS MINEROS DE COLOMBIA S.A.S.

Estado:Terminada

Tarea asignada a:Jose Martin Pimiento Martinez

Comentarios de la tarea:

Comentarios de la evaluación:

Confirmar contenido del contrato

Documentación

Lista de verificación

Lista de verificación:

Una vez revisada la minuta es viable continuar con la suscripción del contrato de concesión minero

Cumple

Documento preparado

Documentación de soporte

#	Nombre del documento	Tipo de documento	Adjuntado por	Fecha de carga
1	QLV-08191.pdf	Contrato de Concesión Minera	Harvey Alejandro Nieto Omeara	10/NOV/2021

Recomendación/Decisión

¿Confirma el contrato de concesión?:

Sí

Conclusiones de la evaluación

Comentarios:

por favor proceder.

CONTRATO DE CONCESIÓN PARA LA EXPLORACIÓN Y EXPLOTACIÓN DE UN YACIMIENTO DE ASFALTO NATURAL, MINERALES DE ORO Y SUS CONCENTRADOS, MINERALES DE PLATA Y SUS CONCENTRADOS, MINERALES DE PLATINO (INCLUYE PLATINO, PALADIO, RUTENIO, RODIO, OSMIO) Y SUS CONCENTRADOS No. QLV-08191 CELEBRADO ENTRE LA AGENCIA NACIONAL DE MINERÍA – ANM- Y ACTIVOS MINEROS DE COLOMBIA S.A.S.

Entre los suscritos, **AGENCIA NACIONAL DE MINERÍA - ANM**, agencia estatal de naturaleza especial, del sector descentralizado de la Rama Ejecutiva del Orden Nacional, con personería jurídica, patrimonio propio y autonomía administrativa, técnica y financiera, adscrita al Ministerio de Minas y Energía, representada en este acto por **FELIPE ANDRÉS PLAZAS GÓMEZ**, identificado con Cédula de Ciudadanía número 79.946.195, Vicepresidente Administrativo y Financiero según Resolución No. 58 del 28 de enero de 2021 y Acta de Posesión No. 1187 del 01 de febrero de 2021, actuando como Presidente encargado de la Agencia Nacional de Minería Mediante Resolución 40343 del 25 de octubre de 2021, en adelante **LA CONCEDENTE**, de una parte y, de la otra, la sociedad **ACTIVOS MINEROS DE COLOMBIA S.A.S.** identificada con el NIT. 900535980-4, representada legalmente por el señor GERMÁN MAURICIO CALLE ROJAS, identificado con la cédula de ciudadanía No. 71.698.545, quien en adelante se llamará **EL CONCESIONARIO**, hemos acordado celebrar el presente contrato de concesión, con base en la facultad otorgada a **LA CONCEDENTE** en el artículo 317 del Código de Minas y las funciones previstas en el artículo 4, numerales 1 y 2 del Decreto - Ley 4134 de 2011, previas las siguientes **CONSIDERACIONES**: (i) Que el 31 de diciembre de 2015 la sociedad **ACTIVOS MINEROS DE COLOMBIA S.A.S.** identificada con el NIT. 900535980-4, presentó la propuesta de contrato de concesión para la exploración y explotación de un yacimiento clasificado técnicamente como **ASFALTO NATURAL, MINERALES DE ORO Y SUS CONCENTRADOS, MINERALES DE PLATA Y SUS CONCENTRADOS, MINERALES DE PLATINO (INCLUYE PLATINO, PALADIO, RUTENIO, RODIO, OSMIO) Y SUS CONCENTRADOS**, ubicado en el municipio de **FALAN** departamento de **TOLIMA**, propuesta a la que le correspondió el expediente No. **QLV-08191**. (ii) Que la Honorable Corte Constitucional, en Sentencia C-123 de 2014, C-035, C-273 de 2016 y SU 095 de 2018, determinó que por regla general constitucional es necesaria la concertación de las decisiones relativas a la exploración y explotación de los recursos naturales entre la Nación y las entidades territoriales, empleando para el efecto el modelo constitucional de distribución de competencias, el cual se encuentra basado en los principios de coordinación, concurrencia y subsidiariedad. (iii) Que la Honorable Corte Constitucional mediante Sentencia C-389 de 2016, dispuso en su artículo segundo, declarar exequibles los

CONTRATO DE CONCESIÓN PARA LA EXPLORACIÓN Y EXPLOTACIÓN DE UN YACIMIENTO DE ASFALTO NATURAL, MINERALES DE ORO Y SUS CONCENTRADOS, MINERALES DE PLATA Y SUS CONCENTRADOS, MINERALES DE PLATINO (INCLUYE PLATINO, PALADIO, RUTENIO, RODIO, OSMIO) Y SUS CONCENTRADOS No. QLV-08191 CELEBRADO ENTRE LA AGENCIA NACIONAL DE MINERÍA – ANM- Y ACTIVOS MINEROS DE COLOMBIA S.A.S.

artículos 16, 53, 270 y 271 de la Ley 685 de 2001, condicionada a la verificación de mínimos de idoneidad laboral y ambiental, así como a adelantar un procedimiento que asegure la participación ciudadana respetando el derecho de prelación que consagra el artículo 124 y 133 del Código de Minas. (iv) Que mediante Resolución No. 143 de 29 de marzo de 2017, modificada por la Resolución No. 299 de 13 de junio de 2018, se adoptaron los Términos de Referencia y se acogieron las Guías Minero – Ambientales con el objeto de dar cumplimiento a los artículos 80, 81 y 84 del Código de Minas y a lo dispuesto por la Honorable Corte Constitucional en Sentencia C-389 de 2016, estableciendo los mínimos de idoneidad laboral y ambiental. (v) Que mediante Resolución No. 318 del 20 de junio de 2018, modificada por la Resolución 263 del 25 de mayo de 2021, se adoptaron los términos de referencia aplicables para la elaboración de los programas y proyectos de Gestión Social en la ejecución de los proyectos mineros, con el fin de consolidar los programas, proyectos y actividades que desarrolla un concesionario minero para prevenir, mitigar, y atender los riesgos sociales generados por el desarrollo del proyecto minero; así como incrementar las oportunidades y beneficios generados por el mismo. (vi) Que la Agencia Nacional de Minería en el marco de las Sentencias C-123 de 2014, C-035, C-273 de 2016 y SU 095 de 2018, adecuó el procedimiento administrativo de otorgamiento de títulos mineros, con el fin de garantizar la materialización de los principios de coordinación, concurrencia y subsidiaridad consagrados en el artículo 288 de la Constitución Política, para lo cual el día 06 de junio de 2019, la Agencia Nacional de Minería y el Alcalde del Municipio de Falán – Tolima, suscribieron "ACTA DE COORDINACIÓN Y CONCURRENCIA", en la que se dispuso: "(...) La ANM se compromete a: 1. Seguir acompañando al municipio en todo el ciclo minero. 2. Remitir la información fuente sobre la cual tiene competencia la ANM y presentada durante la concertación realizada. 3. Remitir información sobre Autorizaciones Temporales. Correo: alcaldia@falan-tolima.gov.co. (...)". (vii) Que mediante evaluación técnica de fecha 06 de octubre de 2021 se determinó que la propuesta No. QLV-08191 cuenta con un área libre susceptible de contratar de 511,408 hectáreas distribuidas en una (1) zona. Se presenta superposición total con la capa informativa de ZONAS MICROFOCALIZADAS, que el Programa Mínimo Exploratorio - Formato A, cumplió con lo requerido en la Resolución No. 143 del 29

CONTRATO DE CONCESIÓN PARA LA EXPLORACIÓN Y EXPLOTACIÓN DE UN YACIMIENTO DE ASFALTO NATURAL, MINERALES DE ORO Y SUS CONCENTRADOS, MINERALES DE PLATA Y SUS CONCENTRADOS, MINERALES DE PLATINO (INCLUYE PLATINO, PALADIO, RUTENIO, RODIO, OSMIO) Y SUS CONCENTRADOS No. QLV-08191 CELEBRADO ENTRE LA AGENCIA NACIONAL DE MINERÍA – ANM- Y ACTIVOS MINEROS DE COLOMBIA S.A.S.

de marzo de 2017 y que cumplió con los demás requisitos exigidos en la normatividad vigente; sin embargo, no podrá intervenir las corrientes de agua que se encuentran dentro del polígono de la solicitud, toda vez que el formato A allegado no relaciona las actividades para exploración en cauce y ribera; por lo cual el proponente solo podrá realizar actividades en otros terrenos con la exclusión de las corrientes de agua que se encuentra dentro del polígono seleccionado. Si es de su interés la intervención de estas podrá solicitarla una vez sea otorgado el título minero. (viii) Que el día 06 de octubre de 2021, se realizó evaluación jurídica a la propuesta de contrato de concesión y se recomendó la celebración de audiencia y participación de terceros de conformidad con la Sentencia C-389 de 2016. (ix) Que mediante evaluación económica de fecha 06 de octubre de 2021 se determinó que la solicitud cumple con la capacidad económica, en virtud a que reúne los criterios establecidos en los artículos 4º y 5º de la Resolución No. 352 de 2018. (x) Que consecuente y en cumplimiento de lo dispuesto en la Sentencia C-389 de 2016 y de conformidad con el artículo 259 del Código de Minas, se profirieron los Autos GCM No. 00178 del 16 de septiembre de 2021, notificado por estado No. 158 del 17 de septiembre de 2021 y Auto GCM No. 00187 de 06 de octubre de 2021, notificado por estado No. 172 del 07 de octubre de 2021, mediante el cual se ordenó la celebración de la audiencia y participación de terceros en el municipio de Falan, departamento de Tolima, dentro del trámite de la propuesta de contrato de concesión No. QLV-08191. (xi) Que el día 07 de octubre de 2021, se realizó la reunión Informativa previa a la realización de la Audiencia Pública Informativa y de Participación de Terceros en el municipio de Falan, departamento de Tolima. (xii) Que la audiencia y participación de terceros se llevó a cabo el día 20 de octubre de 2021, en el municipio de Falan, departamento de Tolima, con ocasión a la propuesta de contrato de concesión No. **QLV-08191**, tal como se evidencia en el acta y en los anexos al presente contrato; en dicho espacio se escuchó a toda la comunidad asistente con intervenciones a favor y en contra de los procesos llevados al espacio de participación. (xiii) Que posteriormente mediante oficios con radicado Nos. 20211001519792, 20211001519642, 20211001519762, 20211001519572, 20211001519522, 20211001519382, 20211001530922, 20211001519372, 20211001519352, 20211001519302, 20211001519262, 20211001519212, 20211001519172,

CONTRATO DE CONCESIÓN PARA LA EXPLORACIÓN Y EXPLOTACIÓN DE UN YACIMIENTO DE ASFALTO NATURAL, MINERALES DE ORO Y SUS CONCENTRADOS, MINERALES DE PLATA Y SUS CONCENTRADOS, MINERALES DE PLATINO (INCLUYE PLATINO, PALADIO, RUTENIO, RODIO, OSMIO) Y SUS CONCENTRADOS No. QLV-08191 CELEBRADO ENTRE LA AGENCIA NACIONAL DE MINERÍA – ANM- Y ACTIVOS MINEROS DE COLOMBIA S.A.S.

20211001519132, 20211001519092 y 20211001519702 de fecha 27 de octubre de 2021 y mediante oficios con radicado Nos. 20211001531512, 20211001531522 y 20211001531542 de fecha 04 de noviembre de 2021 integrantes de la comunidad, manifestaron el apoyo a la audiencia pública realizada en el municipio de Falan – Tolima. (xiv) Que el día 29 de octubre de 2021 se realizó comité de contratación minera, conforme lo establecido en el artículo 7º de la Resolución No. 228 del 2012, con el fin de estudiar la viabilidad de la suscripción de los contratos de concesión minera presentados en la zona del municipio de Falan, Tolima, luego de la celebración de la audiencia pública que tuvo lugar el 20 de octubre de 2021, donde revisado los antecedentes, los miembros del Comité manifiestan su conformidad con el proceso llevado a cabo, teniendo en cuenta que se había cumplido con los requisitos legales y jurisprudenciales que regulan la materia. (xv) Que por lo tanto, cumplidos los requisitos de Ley, así como lo dispuesto en los fallos de la Corte Constitucional (C-123 de 2014, C-035, C-273, C-389 de 2016 y SU 095 de 2018), es procedente la celebración del presente contrato, el cual se regirá por las siguientes cláusulas: **CLÁUSULA PRIMERA.** - Objeto. El presente contrato tiene por objeto la realización por parte de EL CONCESIONARIO de un proyecto de exploración técnica y explotación económica y sostenible, de un yacimiento de **ASFALTO NATURAL, MINERALES DE ORO Y SUS CONCENTRADOS, MINERALES DE PLATA Y SUS CONCENTRADOS, MINERALES DE PLATINO (INCLUYE PLATINO, PALADIO, RUTENIO, RODIO, OSMIO) Y SUS CONCENTRADOS**, en el área total descrita en la cláusula segunda de este contrato, así como los que se hallaren asociados o en liga íntima o resultaren como subproductos de la explotación. EL CONCESIONARIO tendrá la libre disponibilidad de los minerales objeto del contrato de concesión que llegue a extraer en cumplimiento del Programa de Trabajos y Obras, aprobado por LA CONCEDENTE. Los minerales In Situ son del Estado Colombiano y una vez extraídos, serán de propiedad de EL CONCESIONARIO. **PARÁGRAFO.** - Adición de Minerales. Cuando por los trabajos de exploración o explotación se encontraren minerales distintos de los que son objeto del presente contrato y que no se encontraren en las circunstancias señaladas en el artículo 61 del Código de Minas, EL CONCESIONARIO podrá solicitar que su concesión se extienda a dichos minerales en los términos del artículo 62 del Código de Minas. **CLÁUSULA**

CONTRATO DE CONCESIÓN PARA LA EXPLORACIÓN Y EXPLOTACIÓN DE UN YACIMIENTO DE ASFALTO NATURAL, MINERALES DE ORO Y SUS CONCENTRADOS, MINERALES DE PLATA Y SUS CONCENTRADOS, MINERALES DE PLATINO (INCLUYE PLATINO, PALADIO, RUTENIO, RODIO, OSMIO) Y SUS CONCENTRADOS No. QLV-08191 CELEBRADO ENTRE LA AGENCIA NACIONAL DE MINERÍA – ANM- Y ACTIVOS MINEROS DE COLOMBIA S.A.S.

SEGUNDA.- Área del contrato. El área objeto del presente contrato corresponde a la alinderación que se define por las celdas que se mencionan a continuación:

18N05G16J04D,	18N05G16J04E,	18N05G16J04I,	18N05G16J04J,	18N05G16J04N,
18N05G16J04P,	18N05G16J04T,	18N05G16J04U,	18N05G16J04Y,	18N05G16J04Z,
18N05G16J05A,	18N05G16J05B,	18N05G16J05C,	18N05G16J05D,	18N05G16J05E,
18N05G16J05F,	18N05G16J05G,	18N05G16J05H,	18N05G16J05I,	18N05G16J05J,
18N05G16J05K,	18N05G16J05L,	18N05G16J05M,	18N05G16J05N,	18N05G16J05P,
18N05G16J05Q,	18N05G16J05R,	18N05G16J05S,	18N05G16J05T,	18N05G16J05U,
18N05G16J05V,	18N05G16J05W,	18N05G16J05X,	18N05G16J05Y,	18N05G16J05Z,
18N05G16J09D,	18N05G16J09E,	18N05G16J09I,	18N05G16J09J,	18N05G16J09N,
18N05G16J09P,	18N05G16J09T,	18N05G16J09U,	18N05G16J09Y,	18N05G16J09Z,
18N05G16J10A,	18N05G16J10B,	18N05G16J10C,	18N05G16J10D,	18N05G16J10E,
18N05G16J10F,	18N05G16J10G,	18N05G16J10H,	18N05G16J10I,	18N05G16J10J,
18N05G16J10K,	18N05G16J10L,	18N05G16J10M,	18N05G16J10N,	18N05G16J10P,
18N05G16J10Q,	18N05G16J10R,	18N05G16J10S,	18N05G16J10T,	18N05G16J10U,
18N05G16J10V,	18N05G16J10W,	18N05G16J10X,	18N05G16J10Y,	18N05G16J10Z,
18N05G16J14D,	18N05G16J14E,	18N05G16J14I,	18N05G16J14J,	18N05G16J14N,
18N05G16J14P,	18N05G16J14T,	18N05G16J14U,	18N05G16J14Y,	18N05G16J14Z,
18N05G16J15A,	18N05G16J15B,	18N05G16J15C,	18N05G16J15D,	18N05G16J15E,
18N05G16J15F,	18N05G16J15G,	18N05G16J15H,	18N05G16J15I,	18N05G16J15J,
18N05G16J15K,	18N05G16J15L,	18N05G16J15M,	18N05G16J15N,	18N05G16J15P,
18N05G16J15Q,	18N05G16J15R,	18N05G16J15S,	18N05G16J15T,	18N05G16J15U,
18N05G16J15V,	18N05G16J15W,	18N05G16J15X,	18N05G16J15Y,	18N05G16J15Z,
18N05G16J19D,	18N05G16J19E,	18N05G16J19I,	18N05G16J19J,	18N05G16J19N,
18N05G16J19P,	18N05G16J19T,	18N05G16J19U,	18N05G16J20A,	18N05G16J20B,
18N05G16J20C,	18N05G16J20D,	18N05G16J20E,	18N05G16J20F,	18N05G16J20G,
18N05G16J20H,	18N05G16J20I,	18N05G16J20J,	18N05G16J20K,	18N05G16J20L,
18N05G16J20M,	18N05G16J20N,	18N05G16J20P,	18N05G16J20Q,	18N05G16J20R,
18N05G16J20S,	18N05G16J20T,	18N05G16J20U,	18N05G16J20W,	18N05G16J20X,
18N05G16J20Y,	18N05G16J20Z,	18N05G16K01A,	18N05G16K01B,	18N05G16K01C,
18N05G16K01D,	18N05G16K01E,	18N05G16K01F,	18N05G16K01G,	18N05G16K01H,
18N05G16K01I,	18N05G16K01J,	18N05G16K01K,	18N05G16K01L,	18N05G16K01M,
18N05G16K01N,	18N05G16K01P,	18N05G16K01Q,	18N05G16K01R,	18N05G16K01S,
18N05G16K01T,	18N05G16K01U,	18N05G16K01V,	18N05G16K01W,	18N05G16K01X,

CONTRATO DE CONCESIÓN PARA LA EXPLORACIÓN Y EXPLOTACIÓN DE UN YACIMIENTO DE ASFALTO NATURAL, MINERALES DE ORO Y SUS CONCENTRADOS, MINERALES DE PLATA Y SUS CONCENTRADOS, MINERALES DE PLATINO (INCLUYE PLATINO, PALADIO, RUTENIO, RODIO, OSMIO) Y SUS CONCENTRADOS No. QLV-08191 CELEBRADO ENTRE LA AGENCIA NACIONAL DE MINERÍA – ANM- Y ACTIVOS MINEROS DE COLOMBIA S.A.S.

18N05G16K01Y, 18N05G16K01Z, 18N05G16K02A, 18N05G16K02B, 18N05G16K02C,
18N05G16K02D, 18N05G16K02E, 18N05G16K02F, 18N05G16K02G, 18N05G16K02H,
18N05G16K02I, 18N05G16K02J, 18N05G16K02K, 18N05G16K02L, 18N05G16K02M,
18N05G16K02N, 18N05G16K02P, 18N05G16K02Q, 18N05G16K02R, 18N05G16K02S,
18N05G16K02T, 18N05G16K02U, 18N05G16K02V, 18N05G16K02W, 18N05G16K02X,
18N05G16K02Y, 18N05G16K02Z, 18N05G16K03A, 18N05G16K03B, 18N05G16K03C,
18N05G16K03D, 18N05G16K03F, 18N05G16K03G, 18N05G16K03H, 18N05G16K03I,
18N05G16K03K, 18N05G16K03L, 18N05G16K03M, 18N05G16K03N, 18N05G16K03Q,
18N05G16K03R, 18N05G16K03S, 18N05G16K03T, 18N05G16K03V, 18N05G16K03W,
18N05G16K03X, 18N05G16K03Y, 18N05G16K06A, 18N05G16K06B, 18N05G16K06C,
18N05G16K06D, 18N05G16K06E, 18N05G16K06F, 18N05G16K06G, 18N05G16K06H,
18N05G16K06I, 18N05G16K06J, 18N05G16K06K, 18N05G16K06L, 18N05G16K06M,
18N05G16K06N, 18N05G16K06P, 18N05G16K06Q, 18N05G16K06R, 18N05G16K06S,
18N05G16K06T, 18N05G16K06U, 18N05G16K06V, 18N05G16K06W, 18N05G16K06X,
18N05G16K06Y, 18N05G16K06Z, 18N05G16K07A, 18N05G16K07B, 18N05G16K07C,
18N05G16K07D, 18N05G16K07E, 18N05G16K07F, 18N05G16K07G, 18N05G16K07H,
18N05G16K07I, 18N05G16K07J, 18N05G16K07K, 18N05G16K07L, 18N05G16K07M,
18N05G16K07N, 18N05G16K07P, 18N05G16K07Q, 18N05G16K07R, 18N05G16K07S,
18N05G16K07T, 18N05G16K07U, 18N05G16K07V, 18N05G16K07W, 18N05G16K07X,
18N05G16K07Y, 18N05G16K07Z, 18N05G16K08A, 18N05G16K08B, 18N05G16K08C,
18N05G16K08D, 18N05G16K08F, 18N05G16K08G, 18N05G16K08H, 18N05G16K08I,
18N05G16K08K, 18N05G16K08L, 18N05G16K08M, 18N05G16K08N, 18N05G16K08Q,
18N05G16K08R, 18N05G16K08S, 18N05G16K08T, 18N05G16K08V, 18N05G16K08W,
18N05G16K08X, 18N05G16K08Y, 18N05G16K11A, 18N05G16K11B, 18N05G16K11C,
18N05G16K11D, 18N05G16K11E, 18N05G16K11F, 18N05G16K11G, 18N05G16K11H,
18N05G16K11I, 18N05G16K11J, 18N05G16K11K, 18N05G16K11L, 18N05G16K11M,
18N05G16K11N, 18N05G16K11P, 18N05G16K11Q, 18N05G16K11R, 18N05G16K11S,
18N05G16K11T, 18N05G16K11U, 18N05G16K11V, 18N05G16K11W, 18N05G16K11X,
18N05G16K11Y, 18N05G16K11Z, 18N05G16K12A, 18N05G16K12B, 18N05G16K12C,
18N05G16K12D, 18N05G16K12E, 18N05G16K12F, 18N05G16K12G, 18N05G16K12H,
18N05G16K12I, 18N05G16K12J, 18N05G16K12K, 18N05G16K12L, 18N05G16K12M,
18N05G16K12N, 18N05G16K12P, 18N05G16K12Q, 18N05G16K12R, 18N05G16K12S,
18N05G16K12T, 18N05G16K12U, 18N05G16K12V, 18N05G16K12W, 18N05G16K12X,
18N05G16K12Y, 18N05G16K12Z, 18N05G16K13A, 18N05G16K13B, 18N05G16K13C,
18N05G16K13D, 18N05G16K13F, 18N05G16K13G, 18N05G16K13H, 18N05G16K13I,
18N05G16K13K, 18N05G16K13L, 18N05G16K13M, 18N05G16K13N, 18N05G16K13Q,

CONTRATO DE CONCESIÓN PARA LA EXPLORACIÓN Y EXPLOTACIÓN DE UN YACIMIENTO DE ASFALTO NATURAL, MINERALES DE ORO Y SUS CONCENTRADOS, MINERALES DE PLATA Y SUS CONCENTRADOS, MINERALES DE PLATINO (INCLUYE PLATINO, PALADIO, RUTENIO, RODIO, OSMIO) Y SUS CONCENTRADOS No. QLV-08191 CELEBRADO ENTRE LA AGENCIA NACIONAL DE MINERÍA – ANM- Y ACTIVOS MINEROS DE COLOMBIA S.A.S.

18N05G16K13R, 18N05G16K13S, 18N05G16K13T, 18N05G16K13V, 18N05G16K13W,
18N05G16K13X, 18N05G16K13Y, 18N05G16K16A, 18N05G16K16B, 18N05G16K16C,
18N05G16K16D, 18N05G16K16E, 18N05G16K16F, 18N05G16K16G, 18N05G16K16H,
18N05G16K16I, 18N05G16K16J, 18N05G16K16K, 18N05G16K16L, 18N05G16K16M,
18N05G16K16N, 18N05G16K16P, 18N05G16K16Q, 18N05G16K16R, 18N05G16K16S,
18N05G16K16T, 18N05G16K16U, 18N05G16K16V, 18N05G16K16W, 18N05G16K16X,
18N05G16K16Y, 18N05G16K16Z, 18N05G16K17A, 18N05G16K17B, 18N05G16K17C,
18N05G16K17D, 18N05G16K17E, 18N05G16K17F, 18N05G16K17G, 18N05G16K17H,
18N05G16K17I, 18N05G16K17J, 18N05G16K17K, 18N05G16K17L, 18N05G16K17M,
18N05G16K17N, 18N05G16K17P, 18N05G16K17Q, 18N05G16K17R, 18N05G16K17S,
18N05G16K17T, 18N05G16K17U, 18N05G16K17V, 18N05G16K17W, 18N05G16K17X,
18N05G16K17Y, 18N05G16K17Z, 18N05G16K18A, 18N05G16K18B, 18N05G16K18C,
18N05G16K18D, 18N05G16K18F, 18N05G16K18G, 18N05G16K18H, 18N05G16K18I,
18N05G16K18K, 18N05G16K18L, 18N05G16K18M, 18N05G16K18N, 18N05G16K18Q,
18N05G16K18R, 18N05G16K18S, 18N05G16K18T, 18N05G16K18V, 18N05G16K18W,
18N05G16K18X, 18N05G16K18Y

El área total antes descrita está ubicada en jurisdicción del municipio de Falan departamento de Tolima y comprende una extensión superficiaria total de 511,408 HECTÁREAS DISTRIBUIDAS EN UNA (1) ZONA, la cual se representa gráficamente en el Sistema Integral de Gestión Minera - AnnA Minería y hace parte integral del mismo. El área se entrega como cuerpo cierto, en consecuencia, EL CONCESIONARIO no tendrá derecho a reclamo alguno en el evento de que la extensión comprendida dentro de los linderos antes indicados sea mayor o menor que la enunciada o calculada en este contrato. LA CONCEDENTE no se compromete con EL CONCESIONARIO a ninguna obligación de saneamiento por evicción o vicios redhibitorios sobre el área contratada. Al finalizar el periodo de Exploración, EL CONCESIONARIO deberá presentar la delimitación definitiva de la zona del área contratada, que va a quedar vinculada a los trabajos y obras de explotación, más las obras estrictamente necesarias para el beneficio, transporte interno, servicios de apoyo y obras de carácter ambiental, para lo cual se deberán tener en cuenta los valores, ubicación y cálculo de las reservas existentes al igual que la producción esperada en el Programa de Trabajos y Obras. Con oportunidad de esta delimitación, EL CONCESIONARIO estará obligado a devolver, en lotes

CONTRATO DE CONCESIÓN PARA LA EXPLORACIÓN Y EXPLOTACIÓN DE UN YACIMIENTO DE ASFALTO NATURAL, MINERALES DE ORO Y SUS CONCENTRADOS, MINERALES DE PLATA Y SUS CONCENTRADOS, MINERALES DE PLATINO (INCLUYE PLATINO, PALADIO, RUTENIO, RODIO, OSMIO) Y SUS CONCENTRADOS No. QLV-08191 CELEBRADO ENTRE LA AGENCIA NACIONAL DE MINERÍA – ANM- Y ACTIVOS MINEROS DE COLOMBIA S.A.S.

continuos o discontinuos las partes del área que no serán ocupadas por los trabajos y obras mencionados. El área retenida deberá estar constituida por una extensión continua, que será inscrita en el Registro Minero Nacional. En todo caso no se permitirá retener áreas que no sean económicamente explotables. **CLÁUSULA TERCERA.** - Valor del Contrato. El presente contrato al momento de perfeccionarse será de valor indeterminado pero determinable según la actividad que esté desarrollando EL CONCESIONARIO, de conformidad con las contraprestaciones de este contrato. Para efectos fiscales su valor se definirá con cada pago o abono en cuenta determinado sobre las contraprestaciones a favor del Estado, de acuerdo con la cláusula séptima. **CLÁUSULA CUARTA.-** Duración del Contrato y Etapas. El presente contrato tendrá una duración máxima de TREINTA (30) AÑOS, contados a partir de la fecha de su inscripción en el Registro Minero Nacional según lo señalado en el Artículo 70 del Código de Minas y para cada etapa así: a) Plazo para Exploración. TRES (3) años contados a partir de su inscripción en el Registro Minero Nacional para hacer la exploración técnica del área contratada, pudiendo ser un término menor a solicitud de EL CONCESIONARIO, ciñéndose a los Términos de Referencia para Trabajos de Exploración y Programa de Trabajos y Obras PTO y Guías Minero Ambientales, adoptados por la Autoridad Minera y Ambiental, los cuales hacen parte integral del presente contrato, como Anexo No. 2. Esta etapa se podrá prorrogar según lo dispuesto en el parágrafo segundo del artículo 53 de la Ley 1753 de 2015, o aquellas normas que las modifiquen, adicionen, complementen o sustituyan. b) Plazo para Construcción y Montaje. TRES (3) AÑOS para la construcción e instalación de la infraestructura y del montaje necesario para las labores de explotación, tiempo que empezará a correr una vez terminado definitivamente el periodo de exploración. Esta etapa puede ser prorrogada hasta por un (1) año, siempre y cuando sea solicitado con una antelación no menor de tres (3) meses al vencimiento del plazo inicial. c) Plazo para la Explotación. Corresponde al tiempo restante, en principio, VEINTICUATRO (24) AÑOS, o el que resulte según la duración efectiva de las dos etapas anteriores junto con sus prórrogas. Como mínimo dos (2) años antes de vencerse el periodo de explotación, encontrándose a paz y salvo con todas las obligaciones derivadas del contrato y pagado las sanciones que se le hubieren impuesto hasta la fecha de la solicitud, EL CONCESIONARIO podrá

CONTRATO DE CONCESIÓN PARA LA EXPLORACIÓN Y EXPLOTACIÓN DE UN YACIMIENTO DE ASFALTO NATURAL, MINERALES DE ORO Y SUS CONCENTRADOS, MINERALES DE PLATA Y SUS CONCENTRADOS, MINERALES DE PLATINO (INCLUYE PLATINO, PALADIO, RUTENIO, RODIO, OSMIO) Y SUS CONCENTRADOS No. QLV-08191 CELEBRADO ENTRE LA AGENCIA NACIONAL DE MINERÍA – ANM- Y ACTIVOS MINEROS DE COLOMBIA S.A.S.

Referencia para Exploración y Programa de Trabajos y Obras PTO, las Guías Minero Ambientales adoptadas por la Autoridad Minera para ejecutar las labores de exploración, así como con las condiciones fijadas por el Gobierno Nacional conforme al artículo 24 de la Ley 1753 de 2015 o aquellas normas que la modifiquen, adicionen, complementen o sustituyan. 7.2. Pagar durante las etapas de Exploración y Construcción y Montaje a LA CONCEDENTE el canon superficiario, de conformidad con lo señalado en el artículo 230 de la Ley 685 de 2001, modificado por el artículo 27 de la Ley 1753 del 9 de junio 2015. 7.3. Presentar el acto administrativo, ejecutoriado y en firme, en que la autoridad competente haya otorgado la Licencia Ambiental, para ejecutar las labores y trabajos de las etapas de Construcción y Montaje y Explotación. 7.4. Presentar con una antelación no inferior a treinta (30) días a la fecha de vencimiento de la etapa de exploración, el Programa de Trabajos y Obras, a desarrollar en el área total del contrato durante las etapas de Construcción y Montaje y Explotación, ajustándose a lo dispuesto en el artículo 84 del Código de Minas y a los Términos de Referencia. 7.5. Dar cumplimiento a las características, dimensiones y calidades señaladas en el Programa de Trabajos y Obras aprobado para las construcciones, instalaciones y montajes mineros. Sin embargo, EL CONCESIONARIO podrá, durante su ejecución, hacer los cambios y adiciones al Programa de Trabajos y Obras que sean necesarios. LA CONCEDENTE y la autoridad ambiental deberán ser informados previamente de tales cambios y adiciones junto con una justificación de los mismos y solamente podrán ser ejecutados una vez aprobados los ajustes por las autoridades minera y ambiental. El mencionado Programa de Trabajos y Obras, debidamente aprobado, será el Anexo No. 3 del presente contrato. 7.6. EL CONCESIONARIO podrá durante la etapa de construcción y montaje, iniciar anticipadamente la explotación del área contratada, sin perjuicio de tener oportunamente establecidas las obras o instalaciones definitivas, siempre y cuando haya presentado a LA CONCEDENTE el Programa de Trabajos y Obras anticipado que hará parte del Anexo No. 3 del presente contrato, junto con una descripción abreviada de los montajes que vaya a utilizar informando a LA CONCEDENTE el inicio de la referida explotación anticipada. La explotación anticipada estará sujeta a las mismas condiciones, obligaciones y derechos, de la etapa de explotación. 7.7. Iniciar la etapa de explotación, una vez finalizada la etapa

CONTRATO DE CONCESIÓN PARA LA EXPLORACIÓN Y EXPLOTACIÓN DE UN YACIMIENTO DE ASFALTO NATURAL, MINERALES DE ORO Y SUS CONCENTRADOS, MINERALES DE PLATA Y SUS CONCENTRADOS, MINERALES DE PLATINO (INCLUYE PLATINO, PALADIO, RUTENIO, RODIO, OSMIO) Y SUS CONCENTRADOS No. QLV-08191 CELEBRADO ENTRE LA AGENCIA NACIONAL DE MINERÍA – ANM- Y ACTIVOS MINEROS DE COLOMBIA S.A.S.

de Construcción y Montaje, en la que EL CONCESIONARIO desarrollará los trabajos previstos en el Programa de Trabajos y Obras aprobado por LA CONCEDENTE, para dicha etapa. 7.8. Devolver las zonas retenidas, en caso de que no opte por su explotación, de acuerdo con el procedimiento establecido para el efecto en el Código de Minas. Si EL CONCESIONARIO decide explotar estas zonas retenidas, deberá incorporarlas al Programa de Trabajos y Obras y solicitar la modificación de la licencia ambiental, si a ello hubiere lugar. 7.9. Llevar los registros e inventarios actualizados en la fase de explotación, de la producción en boca o borde de mina y en sitios de acopio, para establecer en todo tiempo los volúmenes de los minerales en bruto y de los entregados a las plantas de beneficio y, si fuere el caso, a las de transformación. Estos registros e inventarios se suministrarán trimestralmente a la Autoridad Minera. Para el efecto, EL CONCESIONARIO deberá diligenciar y suministrar el Formato Básico Minero adoptado por LA CONCEDENTE. 7.10. Poner en práctica las reglas, métodos y procedimientos técnicos propios de la explotación minera, que eviten daños a los materiales explotados o removidos o que deterioren o esterilicen las reservas In Situ susceptibles de eventual aprovechamiento. 7.11. Pagar las regalías establecidas en la Ley vigente al momento del perfeccionamiento del presente contrato para el mineral o minerales objeto del mismo. 7.12. Pagar los impuestos o gravámenes del orden nacional, departamental o municipal que su actividad cause, cuando sean aplicables. 7.13. Presentar toda la información requerida por LA CONCEDENTE y la correspondiente a la información técnica y económica generada en desarrollo de los trabajos mineros conforme a las condiciones y la periodicidad que se haya dispuesto por LA CONCEDENTE para el efecto, durante la vigencia del contrato, la cual gozará de reserva en los términos dispuestos en el artículo 88 de la Ley 685 de 2001 o la norma que la modifique, reemplace o sustituya. 7.14. Adoptar y mantener las medidas que correspondan en la ejecución de los trabajos a realizar durante todas las etapas del proyecto y disponer del personal y de los medios materiales necesarios para preservar la vida e integridad de las personas vinculadas a él y de terceros de conformidad con las normas vigentes sobre seguridad e higiene minera y salud ocupacional. 7.15 Plan de Gestión Social: Presentar a la Autoridad Minera un Plan de Gestión Social -PGS, que cumpla con lo señalado en la Resolución No. 318 del 20 de junio de 2018,

CONTRATO DE CONCESIÓN PARA LA EXPLORACIÓN Y EXPLOTACIÓN DE UN YACIMIENTO DE ASFALTO NATURAL, MINERALES DE ORO Y SUS CONCENTRADOS, MINERALES DE PLATA Y SUS CONCENTRADOS, MINERALES DE PLATINO (INCLUYE PLATINO, PALADIO, RUTENIO, RODIO, OSMIO) Y SUS CONCENTRADOS No. QLV-08191 CELEBRADO ENTRE LA AGENCIA NACIONAL DE MINERÍA – ANM- Y ACTIVOS MINEROS DE COLOMBIA S.A.S.

modificada por la Resolución 263 del 25 de mayo de 2021, expedidas por la Agencia Nacional de Minería, o aquellas normas que la modifiquen, adicionen, complementen o sustituyan; en el que se consolide las actividades y/o proyectos sociales en el marco de sus obligaciones contractuales, que beneficien a las poblaciones ubicadas en el área de influencia del Contrato de Concesión No. QLV-08191. El titular en desarrollo del presente contrato deberá definir el número de líneas estratégicas a desarrollar, durante la vigencia del proyecto minero. Las prioridades y líneas estratégicas que se definan deberán articularse con los objetivos establecidos en el plan de desarrollo ya sea municipal, departamental o nacional, atendiendo la clasificación minera del título y enfocándose en los proyectos identificados como prioritarios para las comunidades en el área de influencia del contrato de concesión minera. Todas las actividades y/o proyectos deben estar encaminados en identificar y atender los riesgos y necesidades a nivel social y en contribuir al mejoramiento de la calidad y condición de vida de los habitantes del área de influencia, en concurrencia con las acciones del Estado. Dentro del PGS, el contratista deberá incluir actividades y/o proyectos diferentes a aquellos que está obligado a efectuar en cumplimiento de las Licencias y Planes de Manejo Ambiental, o las acordadas en el marco de la Consulta Previa, para prevenir, mitigar y/o compensar impactos derivados de la ejecución del contrato. El contratista deberá entregar a la ANM el –PGS-, treinta (30) días antes de terminar la etapa de exploración y la ANM en un plazo de tres (3) meses, deberá revisar y aprobar el mismo; en todo caso no podrá iniciarse la fase de explotación sin que se encuentre aprobado el citado Plan. No obstante lo anterior, el contratista en caso de identificar nuevos riesgos podrá actualizar el PGS para atender las nuevas necesidades que puedan surgir, para lo cual deberá comunicar a la autoridad minera su intención de modificación, quien deberá aprobarlos en los términos y condiciones establecidos en el artículo 7 de la Resolución No. 318 del 20 de junio de 2018, modificada por la Resolución 263 del 25 de mayo de 2021. EL CONCESIONARIO deberá presentar un informe anual de ejecución del PGS a la autoridad minera y el incumplimiento de los compromisos allí contenidos, dará lugar a las sanciones correspondientes por el incumplimiento de obligaciones contractuales y/o legales. 7.16. EL CONCESIONARIO durante todas las etapas del ciclo minero deberá informar y socializar a la comunidad del área de influencia

CONTRATO DE CONCESIÓN PARA LA EXPLORACIÓN Y EXPLOTACIÓN DE UN YACIMIENTO DE ASFALTO NATURAL, MINERALES DE ORO Y SUS CONCENTRADOS, MINERALES DE PLATA Y SUS CONCENTRADOS, MINERALES DE PLATINO (INCLUYE PLATINO, PALADIO, RUTENIO, RODIO, OSMIO) Y SUS CONCENTRADOS No. QLV-08191 CELEBRADO ENTRE LA AGENCIA NACIONAL DE MINERÍA – ANM- Y ACTIVOS MINEROS DE COLOMBIA S.A.S.

directa del título minero, el proyecto a desarrollar. Para estos efectos, antes de iniciar la ejecución de su contrato de concesión informará al ente territorial el inicio del proyecto y una vez termine cada etapa, a saber, exploración, construcción y montaje, explotación y cierre, socializará con la comunidad del área de influencia, los resultados de la misma y las actividades a desarrollar en el área. **PARÁGRAFO:** Este espacio puede ser concurrente con el espacio de construcción del Plan de Gestión Social, pero el concesionario deberá llevar trazabilidad de cada uno de ellos por separado para dar cumplimiento a esta obligación. 7.17. Adoptar las medidas de protección del ambiente sano, las cuencas hídricas, el desarrollo económico, social, cultural de sus comunidades y la salubridad de la población, frente a las posibles afectaciones que pueda derivarse de la actividad minera de conformidad con la Ley 1753 del 9 de junio de 2015 o aquellas normas que la modifiquen, adicionen, complementen o sustituyan. 7.18. Dar cumplimiento a los requisitos mínimos laborales y ambientales de acuerdo con los soportes presentados y aprobados dentro del trámite de propuesta de contrato de concesión. 7.19. Cumplir con el Programa Mínimo Exploratorio, en las condiciones bajo las cuales se aprobó por la Autoridad Minera. **CLÁUSULA OCTAVA.-** Indemnidad. EL CONCESIONARIO se obliga a mantener indemne en todo momento a LA CONCEDENTE frente a cualquier demanda o controversia judicial, de cualquier naturaleza, que tenga como causa la ejecución del presente contrato, en tal virtud, se obliga a responder por las condenas, perjuicios, gastos de defensa judicial y extrajudicial, peritajes y demás erogaciones económicas en que deba incurrir LA CONCEDENTE con ocasión de la reclamación judicial derivada de la ejecución del contrato. **CLÁUSULA NOVENA.-** Autonomía Empresarial. En la ejecución de los estudios, trabajos y obras de exploración, construcción y montaje, explotación, beneficio y transformación, EL CONCESIONARIO tendrá plena autonomía técnica, industrial, económica y comercial. Por lo tanto, podrá escoger la forma y orden de aplicación de los sistemas y procesos y determinar libremente la localización, movimientos y oportunidad del uso y dedicación del personal, equipos, instalaciones y obras, siempre y cuando se garantice el aprovechamiento racional de los recursos mineros y la conservación del medio ambiente, sin perjuicio de la función de inspección y fiscalización a cargo de LA CONCEDENTE. **CLÁUSULA DÉCIMA.-** Trabajadores del CONCESIONARIO. El

CONTRATO DE CONCESIÓN PARA LA EXPLORACIÓN Y EXPLOTACIÓN DE UN YACIMIENTO DE ASFALTO NATURAL, MINERALES DE ORO Y SUS CONCENTRADOS, MINERALES DE PLATA Y SUS CONCENTRADOS, MINERALES DE PLATINO (INCLUYE PLATINO, PALADIO, RUTENIO, RODIO, OSMIO) Y SUS CONCENTRADOS No. QLV-08191 CELEBRADO ENTRE LA AGENCIA NACIONAL DE MINERÍA – ANM- Y ACTIVOS MINEROS DE COLOMBIA S.A.S.

personal que EL CONCESIONARIO ocupe en la ejecución del presente contrato, será de su libre elección y remoción, sin apartarse cuando sea el caso de lo dispuesto en los artículos 128, 251, 253 y 254 del Código de Minas, estando a su cargo los salarios, prestaciones e indemnizaciones que legalmente le correspondan, entendiéndose que ninguna de tales obligaciones le corresponde a la autoridad minera. En consecuencia, EL CONCESIONARIO responderá por toda clase de procesos, demandas, reclamos, gastos, en que incurriere a causa de sus relaciones laborales, así como en los que deba incurrir LA CONCEDENTE por dicha causa.

CLÁUSULA UNDÉCIMA.- Responsabilidad del CONCESIONARIO. EL CONCESIONARIO será responsable ante LA CONCEDENTE por todos los trabajos que desarrolle en el área contratada. Además, responderá por cualquier daño que cause a terceros o a LA CONCEDENTE durante el desarrollo de los mismos, así como por las demandas, procesos, gastos judiciales y extrajudiciales, peritajes, condenas judiciales y conciliaciones que deba asumir LA CONCEDENTE como resultado de la ejecución del proyecto minero por parte de EL CONCESIONARIO. Frente a terceros dicha responsabilidad se establecerá en la forma y grado en que prevén las disposiciones civiles y comerciales ordinarias; en cuanto a dependientes o subcontratistas se dará cumplimiento a lo preceptuado en el artículo 87 del Código de Minas. EL CONCESIONARIO será considerado como contratista independiente para efectos de todos los contratos civiles, comerciales y laborales que celebre por causa de sus estudios, trabajos y obras de exploración y explotación según lo establecido en el artículo 57 del Código de Minas. En ningún caso LA CONCEDENTE responderá por las obligaciones de cualquier naturaleza que adquiera EL CONCESIONARIO con terceros en desarrollo del presente contrato.

CLÁUSULA DUODÉCIMA.- Diferencias. Las diferencias de orden legal o económico, quedan sometidas al conocimiento y decisión de la rama jurisdiccional del poder público colombiano, en los términos de competencia previstos para el efecto en el Código de Minas o en las disposiciones que lo modifiquen, adicionen, complementen o sustituyan.

CLÁUSULA DÉCIMA TERCERA.- Cesión y Gravámenes. 13.1. Cesión. La cesión de derechos emanados de este contrato se realizará de acuerdo con lo establecido por el artículo 23 de la Ley 1955 de 2019 y con el cumplimiento del requisito dispuesto en el artículo 22 de la Ley 1753 de 2015. La cesión de que trata

CONTRATO DE CONCESIÓN PARA LA EXPLORACIÓN Y EXPLOTACIÓN DE UN YACIMIENTO DE ASFALTO NATURAL, MINERALES DE ORO Y SUS CONCENTRADOS, MINERALES DE PLATA Y SUS CONCENTRADOS, MINERALES DE PLATINO (INCLUYE PLATINO, PALADIO, RUTENIO, RODIO, OSMIO) Y SUS CONCENTRADOS No. QLV-08191 CELEBRADO ENTRE LA AGENCIA NACIONAL DE MINERÍA – ANM- Y ACTIVOS MINEROS DE COLOMBIA S.A.S.

esta cláusula no podrá estar sometida por las partes a término o condición alguna en cuanto hace relación al Estado. a) Si la cesión fuere total, el cesionario quedará subrogado en todas las obligaciones emanadas del contrato, aún en las contraídas antes de la cesión y que se hallaren pendientes de cumplirse. b) La cesión parcial de derechos del presente contrato, podrá hacerse por cuotas o porcentajes de dicho derecho. En este caso, cedente y cesionario serán solidariamente responsables por las obligaciones contraídas. c) Cesión de áreas: Podrá haber cesión de áreas del contrato de concesión mediante la división material de la zona solicitada o amparada por el mismo. Esta clase de cesión dará nacimiento a un nuevo contrato con el cesionario, que se perfeccionará con la inscripción del documento de cesión en el Registro Minero Nacional. PARÁGRAFO. - De conformidad con el artículo 22 de la Ley 1753 del 09 de junio de 2015 y la Resolución No. 352 del 04 de julio de 2018 de la Agencia Nacional de Minería, o aquellas normas que las modifiquen, adicionen, complementen o sustituyan, para los trámites de cesión de derechos y de áreas LA CONCEDENTE requerirá a los interesados acreditar la capacidad económica para la exploración, explotación, desarrollo y ejecución del proyecto minero. 13.2. Gravámenes: - El derecho a explorar y explotar minas de propiedad estatal podrá ser gravado o dado en garantía de obligaciones, en las condiciones y modalidades establecidas en el Capítulo XXIII del Código de Minas y la Ley 1676 de 2013 o aquellas normas que las modifiquen, adicionen, complementen o sustituyan.

CLÁUSULA DÉCIMA CUARTA.- Póliza Minero – Ambiental. Dentro de los diez (10) días siguientes a la fecha de perfeccionamiento del contrato de concesión minera, EL CONCESIONARIO deberá constituir una póliza de garantía que ampare el cumplimiento de las obligaciones mineras y ambientales, el pago de las multas y la caducidad. El valor asegurado se calculará con base en los siguientes criterios: a) Para la etapa de Exploración, un cinco por ciento (5%) del valor anual de la cuantía de la inversión prevista en exploración para la respectiva anualidad, con base en lo establecido por EL CONCESIONARIO en su propuesta. b) Para la etapa de Construcción y Montaje, el cinco por ciento (5%) de la inversión anual por dicho concepto, con base en lo establecido en el Programa de Trabajos y Obras aprobado para dicha etapa. c) Para la etapa de Explotación, equivaldrá a un diez por ciento (10%) del resultado de multiplicar el volumen de producción anual estimada del

CONTRATO DE CONCESIÓN PARA LA EXPLORACIÓN Y EXPLOTACIÓN DE UN YACIMIENTO DE ASFALTO NATURAL, MINERALES DE ORO Y SUS CONCENTRADOS, MINERALES DE PLATA Y SUS CONCENTRADOS, MINERALES DE PLATINO (INCLUYE PLATINO, PALADIO, RUTENIO, RODIO, OSMIO) Y SUS CONCENTRADOS No. QLV-08191 CELEBRADO ENTRE LA AGENCIA NACIONAL DE MINERÍA – ANM- Y ACTIVOS MINEROS DE COLOMBIA S.A.S.

mineral objeto de la concesión, con base en lo establecido en el Programa de Trabajos y Obras aprobado para dicha etapa, por el precio en boca de mina del referido mineral fijado anualmente por el Gobierno. La póliza de que trata esta cláusula, deberá ser aprobada por LA CONCEDENTE y deberá mantenerse vigente durante la vida de la concesión, de sus prórrogas y por tres (3) años más. En el evento en que la póliza se haga efectiva, subsistirá la obligación de reponer dicha garantía. **CLÁUSULA DÉCIMA QUINTA.-** Inspección. La autoridad Minera, inspeccionará en cualquier tiempo, en la forma que lo estime conveniente, las labores que realice EL CONCESIONARIO, en procura de alcanzar el debido cumplimiento del presente contrato. **CLÁUSULA DÉCIMA SEXTA.-** Seguimiento y Control. LA CONCEDENTE directamente o por medio de los auditores que designe, ejercerá el seguimiento y control de la forma y condiciones en que se ejecuta el contrato de concesión, tanto por los aspectos técnicos, económicos, jurídicos, así como de seguridad e higiene minera, como los operativos y sociales. **PARÁGRAFO:** La Autoridad Minera podrá cobrar los servicios de seguimiento y control a los títulos mineros a través de funcionarios o contratistas. La tarifa por los servicios de seguimiento y control se fijará conforme a los parámetros adoptados para el efecto por la Autoridad Minera. **CLÁUSULA DÉCIMA SÉPTIMA.-** Multas. En caso de infracción de cualquiera de las obligaciones por parte de EL CONCESIONARIO, previo requerimiento y de conformidad con la Resolución No. 91544 del 24 de diciembre de 2014 del Ministerio de Minas y Energía o aquella norma que la modifique, adicione, complemente o sustituya, LA CONCEDENTE podrá imponer administrativamente multas sucesivas de hasta mil (1000) salarios mínimos mensuales legales vigentes, cada vez y para cada caso de infracción de las obligaciones derivadas del presente contrato, siempre que no fueren causal de caducidad o que LA CONCEDENTE, por razones de interés público expresamente invocadas, se abstuviere de declararla. Cada multa deberá ser pagada por EL CONCESIONARIO dentro del término de hasta treinta (30) días hábiles, según lo establezca LA CONCEDENTE, contados a partir de la fecha en que quede ejecutoriada la providencia que la imponga. Si EL CONCESIONARIO no cancelare oportunamente las multas de que trata esta cláusula, LA CONCEDENTE las hará efectivas con cargo a la póliza de cumplimiento, sin perjuicio de que se declare la

CONTRATO DE CONCESIÓN PARA LA EXPLORACIÓN Y EXPLOTACIÓN DE UN YACIMIENTO DE ASFALTO NATURAL, MINERALES DE ORO Y SUS CONCENTRADOS, MINERALES DE PLATA Y SUS CONCENTRADOS, MINERALES DE PLATINO (INCLUYE PLATINO, PALADIO, RUTENIO, RODIO, OSMIO) Y SUS CONCENTRADOS No. QLV-08191 CELEBRADO ENTRE LA AGENCIA NACIONAL DE MINERÍA – ANM- Y ACTIVOS MINEROS DE COLOMBIA S.A.S.

caducidad. En el caso de contravenciones a las disposiciones ambientales, la autoridad ambiental aplicará las sanciones previstas en las normas ambientales vigentes. **CLÁUSULA DÉCIMA OCTAVA.-** Terminación. El Contrato de concesión debidamente perfeccionado podrá darse por terminado en los siguientes casos: 18.1. Por renuncia del concesionario, siempre que se encuentre a Paz y Salvo en el cumplimiento de las obligaciones emanadas del contrato de concesión y la ley. 18.2. Por mutuo acuerdo. 18.3. Por vencimiento del término de duración. 18.4. Por muerte del concesionario y 18.5. Por caducidad. **PARÁGRAFO.-** En caso de Terminación por muerte de EL CONCESIONARIO, esta causal se hará efectiva si dentro de los dos (2) años siguientes al fallecimiento de EL CONCESIONARIO, los asignatarios no piden subrogarse en los derechos emanados de la concesión, en los términos y condiciones establecidas en el artículo 111 del Código de Minas. **CLÁUSULA DÉCIMA NOVENA.-** Caducidad. LA CONCEDENTE podrá mediante acto administrativo debidamente motivado declarar la caducidad administrativa del presente contrato por las causales señaladas en el artículo 112 del Código de Minas, así como lo dispuesto por el artículo 110 de la Ley 1450 de 2011 o aquellas normas que las modifiquen, adicionen, complementen o sustituyan. En este caso EL CONCESIONARIO queda obligado a cumplir o garantizar todas las obligaciones de orden ambiental que le sean exigibles y las de conservación y manejo adecuado de los frentes de trabajo y de las servidumbres que se hubieren establecido. **CLÁUSULA VIGÉSIMA.-** Procedimiento para la caducidad. La caducidad del contrato, en los casos en que hubiere lugar, será declarada por LA CONCEDENTE de conformidad con el procedimiento establecido por el artículo 288 del Código de Minas o aquellas normas que la modifiquen, adicionen, complementen o sustituyan. **CLÁUSULA VIGÉSIMA PRIMERA.-** Reversión y Obligaciones en caso de Terminación. a) Reversión. En todos los casos de terminación del contrato, ocurrida en cualquier tiempo, operará la reversión gratuita de bienes en favor del Estado, circunscrita esta medida a los inmuebles e instalaciones fijas y permanentes, construidas y destinadas por EL CONCESIONARIO en forma exclusiva al transporte y al embarque de los minerales provenientes del área contratada y de aquellas que se encuentren incorporadas a los yacimientos y accesos y que no puedan retirarse sin detrimento del mismo y de los frentes de trabajo. Esta reversión operará sólo en

CONTRATO DE CONCESIÓN PARA LA EXPLORACIÓN Y EXPLOTACIÓN DE UN YACIMIENTO DE ASFALTO NATURAL, MINERALES DE ORO Y SUS CONCENTRADOS, MINERALES DE PLATA Y SUS CONCENTRADOS, MINERALES DE PLATINO (INCLUYE PLATINO, PALADIO, RUTENIO, RODIO, OSMIO) Y SUS CONCENTRADOS No. QLV-08191 CELEBRADO ENTRE LA AGENCIA NACIONAL DE MINERÍA – ANM- Y ACTIVOS MINEROS DE COLOMBIA S.A.S.

los casos en que las características y dimensiones de los mencionados bienes, a juicio de LA CONCEDENTE, los hagan aptos como infraestructura destinada a un servicio público de transporte o embarque o darse al uso de la comunidad. b) Obligaciones en caso de terminación. EL CONCESIONARIO, en todos los casos de terminación del contrato, quedan obligados a cumplir o a garantizar las obligaciones de orden ambiental exigibles al tiempo de hacerse efectiva dicha terminación. De igual manera darán cumplimiento o garantizarán sus obligaciones de orden laboral reconocidas o causadas al momento de su retiro como concesionarios. **CLAUSULA VIGÉSIMA SEGUNDA.-** Liquidación. Dentro de los doce (12) meses siguientes a la expedición del acto administrativo que declare la terminación del presente contrato, las partes suscribirán un Acta en la cual deberá constar detalladamente la liquidación definitiva del mismo y el cumplimiento de todas las obligaciones a cargo de EL CONCESIONARIO, en especial de las siguientes: 22.1. El recibo por parte de LA CONCEDENTE del área objeto del contrato y de la(s) mina(s), indicando las condiciones técnicas, físicas y ambientales en que se encuentra(n). Estas últimas de acuerdo con lo que establezca la autoridad ambiental competente. 22.2. Las pruebas por parte de EL CONCESIONARIO del cumplimiento de todas sus obligaciones laborales, o la constancia de su no entrega; 22.3. El cumplimiento de todas las obligaciones consignadas en la Cláusula Séptima, dejando constancia de las condiciones del mismo y del detalle de las obligaciones incumplidas, sobre las cuales LA CONCEDENTE tomará las acciones que procedan. 22.4. La relación de pagos de regalías a su cargo, dejando constancia de las condiciones de cumplimiento y del detalle de las obligaciones incumplidas, sobre las cuales LA CONCEDENTE tomará las acciones que procedan. Si EL CONCESIONARIO no compareciere a la diligencia en la cual se levante el Acta de Liquidación, LA CONCEDENTE liquidará el contrato de concesión en forma unilateral mediante acto administrativo debidamente motivado dentro de los dos (2) meses siguientes a la convocatoria o a la falta de acuerdo y se harán efectivas las garantías correspondientes si procediere. **PARÁGRAFO.** En el evento en que EL CONTRATISTA minero presente salvedades en la liquidación por mutuo acuerdo, la liquidación unilateral solo procederá en los aspectos que no hayan sido objeto de acuerdo. **CLAUSULA VIGÉSIMA TERCERA.-** Intereses Moratorios Cuando EL CONCESIONARIO no pague oportunamente alguna de las obligaciones

CONTRATO DE CONCESIÓN PARA LA EXPLORACIÓN Y EXPLOTACIÓN DE UN YACIMIENTO DE ASFALTO NATURAL, MINERALES DE ORO Y SUS CONCENTRADOS, MINERALES DE PLATA Y SUS CONCENTRADOS, MINERALES DE PLATINO (INCLUYE PLATINO, PALADIO, RUTENIO, RODIO, OSMIO) Y SUS CONCENTRADOS No. QLV-08191 CELEBRADO ENTRE LA AGENCIA NACIONAL DE MINERÍA – ANM- Y ACTIVOS MINEROS DE COLOMBIA S.A.S.

pecuniarias previstas en el presente contrato o la ley, incluyendo LA CONCEDENTE aplicará a dicha obligación la máxima tasa de interés moratorio legalmente permitida y certificada por la Superintendencia Financiera de Colombia, o la entidad que haga sus veces, al hacer efectivo su recaudo. **CLÁUSULA VIGÉSIMA CUARTA.-** Ley aplicable. Para todos los efectos, el presente contrato, una vez suscrito e inscrito en el Registro Minero Nacional, se sujetará exclusivamente a las leyes y jueces de la República de Colombia. Su ejecución e interpretación, terminación y liquidación quedan sujetos a la Constitución, leyes, decretos, acuerdos, resoluciones, reglamentos o a cualquier otra disposición emanada de las autoridades competentes colombianas, que en alguna forma tengan relación con el objeto contractual. **CLÁUSULA VIGÉSIMA QUINTA.-** Domicilio Contractual. Para todos los efectos derivados de este contrato el domicilio contractual será el lugar de su celebración. **CLÁUSULA VIGÉSIMA SEXTA.-** Perfeccionamiento. Las obligaciones que por este contrato adquiere EL CONCESIONARIO, producen efectos desde su perfeccionamiento. El presente contrato se considera perfeccionado una vez se encuentre inscrito en el Registro Minero Nacional, según lo establecido por el artículo 50 del Código de Minas. **CLÁUSULA VIGÉSIMA SÉPTIMA.-** Anexos. Son anexos de este contrato y hacen o harán parte integrante del mismo los siguientes:

Anexo No.1. Términos de Referencia para los trabajos de exploración y el Programa de Trabajos y Obras PTO y las Guías Minero Ambientales.

Anexo No.2. Programa de Trabajos y Obras PTO aprobado.

Anexo No.3. Anexos Administrativos:

- Certificado de Existencia y Representación Legal de EL CONCESIONARIO •
- Certificado de antecedentes disciplinarios del concesionario expedido por la Procuraduría General de la Nación. •
- Certificado de antecedentes fiscales del concesionario expedido por la Contraloría General de la República. •
- Certificado de antecedentes judiciales del representante legal de el concesionario expedido por la Policía Nacional. •
- Certificado del Registro Nacional de Medidas Correctivas del

CONTRATO DE CONCESIÓN PARA LA EXPLORACIÓN Y EXPLOTACIÓN DE UN YACIMIENTO DE ASFALTO NATURAL, MINERALES DE ORO Y SUS CONCENTRADOS, MINERALES DE PLATA Y SUS CONCENTRADOS, MINERALES DE PLATINO (INCLUYE PLATINO, PALADIO, RUTENIO, RODIO, OSMIO) Y SUS CONCENTRADOS No. QLV-08191 CELEBRADO ENTRE LA AGENCIA NACIONAL DE MINERÍA – ANM- Y ACTIVOS MINEROS DE COLOMBIA S.A.S.

representante legal de el concesionario expedido por la Policía Nacional. • Acta de Coordinación y Concurrencia con el municipio de Falan. - Tolima de fecha 06 de junio de 2019. • AUTO GCM No. 00178 del 16 de septiembre de 2021 y AUTO GCM No. 00187 de 06 de octubre de 2021. • Acta de celebración de la audiencia y participación de terceros celebrada el 20 de octubre de 2021 en el municipio de Falan - Tolima y grabación en medio magnético respectivamente. • La licencia ambiental o demás autorizaciones ambientales. • La póliza minero-ambiental. • Todos los documentos que suscriban las partes en desarrollo de este contrato.

Para constancia se firma este contrato por los que en él intervienen, en la ciudad de Bogotá D.C. a los

LA CONCEDENTE

EL CONCESIONARIO

FELIPE ANDRÉS PLAZAS GÓMEZ

Presidente (E)

Agencia Nacional de Minería – ANM

GERMÁN MAURICIO CALLE ROJAS

Representante legal

**ACTIVOS MINEROS DE COLOMBIA
S.A.S.**

Aprobó:

ANA MARÍA GONZALEZ BORRERO – Gerente de Contratación y Titulación Minera

LUCERO CASTAÑEDA HERNANDEZ – Coordinador Grupo de Contratación Minera

Revisó:

JOSÉ MARTÍN PIMIENTO MARTÍNEZ – Asesor Presidencia

JUAN ARAUJO ARMERO – Jefe Oficina Asesora Jurídica

CARLOS VIDES REALES – Asesor Vicepresidencia

Elaboró:

HARVEY NIETO OMEARA – Abogado VCT

MIS3-P-001-F-026 /V

Detalles de la tarea

Información de tarea

Número de tarea:8424199Número de radicado:8472-1

Fecha de creación:Tipo de transacción:Propuesta de contrato de concesión

Fecha de inicio:10/NOV/2021Transacción radicada por:(37666) ACTIVOS MINEROS DE COLOMBIA S.A.S.

Estado:Terminada

Tarea asignada a:Jose Martin Pimiento Martinez

Comentarios de la tarea:

Comentarios de la evaluación:

Confirmar contenido del contrato

Documentación

Documentación de soporteSin adjuntos

Detalles de la tarea

Información de tarea

Número de tarea:8424201Número de radicado:8472-1

Fecha de creación:Tipo de transacción:Propuesta de contrato de concesión

Fecha de inicio:10/NOV/2021Transacción radicada por:(37666) ACTIVOS MINEROS DE COLOMBIA S.A.S.

Estado:Terminada

Tarea asignada a:Diana Camila Andrade Velandia

Comentarios de la tarea:

Comentarios de la evaluación:

Confirmar contenido del contrato

Documentación

Lista de verificación

Lista de verificación:

Una vez revisada la minuta es viable continuar con la suscripción del contrato de concesión minero

Cumple

Documento preparado

Documentación de soporte

#	Nombre del documento	Tipo de documento	Adjuntado por	Fecha de carga
1	QLV-08191.pdf	Contrato de Concesión Minera	Harvey Alejandro Nieto Omeara	10/NOV/2021

Recomendación/Decisión

¿Confirma el contrato de concesión?:

Sí

Conclusiones de la evaluación

Comentarios:

La sociedad proponente acreditó el cumplimiento de todos los requisitos establecidos en la normatividad minera vigente, para otorgarle un contrato de concesión minera.

Detalles de la tarea

Información de tarea

Número de tarea:8424201Número de radicado:8472-1

Fecha de creación:Tipo de transacción:Propuesta de contrato de concesión

Fecha de inicio:10/NOV/2021Transacción radicada por:(37666) ACTIVOS MINEROS DE COLOMBIA S.A.S.

Estado:Terminada

Tarea asignada a:Diana Camila Andrade Velandia

Comentarios de la tarea:

Comentarios de la evaluación:

Confirmar contenido del contrato

Documentación

Documentación de soporteSin adjuntos

Detalles de la tarea

Información de tarea

Número de tarea:8424203Número de radicado:8472-1

Fecha de creación:Tipo de transacción:Propuesta de contrato de concesión

Fecha de inicio:10/NOV/2021Transacción radicada por:(37666) ACTIVOS MINEROS DE COLOMBIA S.A.S.

Estado:Terminada

Tarea asignada a:Carlos Anibal Vides Reales

Comentarios de la tarea:

Comentarios de la evaluación:

Confirmar contenido del contrato

Documentación

Lista de verificación

Lista de verificación:

Una vez revisada la minuta es viable continuar con la suscripción del contrato de concesión minero

Cumple

ajustado desde lo jurídico

Documento preparado

Documentación de soporte

#	Nombre del documento	Tipo de documento	Adjuntado por	Fecha de carga
1	QLV-08191.pdf Contrato de Concesión Minera		Harvey Alejandro Nieto Omeara	10/NOV/2021

Recomendación/Decisión

¿Confirma el contrato de concesión?:

Sí

Conclusiones de la evaluación

Comentarios:

ajustado desde lo jurídico

Detalles de la tarea

Información de tarea

Número de tarea:8424203Número de radicado:8472-1

Fecha de creación:Tipo de transacción:Propuesta de contrato de concesión

Fecha de inicio:10/NOV/2021Transacción radicada por:(37666) ACTIVOS MINEROS DE COLOMBIA S.A.S.

Estado:Terminada

Tarea asignada a:Carlos Anibal Vides Reales

Comentarios de la tarea:

Comentarios de la evaluación:

Confirmar contenido del contrato

Documentación

Documentación de soporteSin adjuntos

Detalles de la tarea

Información de tarea

Número de tarea:8449178Número de radicado:8472-1

Fecha de creación:Tipo de transacción:Propuesta de contrato de concesión

Fecha de inicio:12/NOV/2021Transacción radicada por:(37666) ACTIVOS MINEROS DE COLOMBIA S.A.S.

Estado:Terminada

Tarea asignada a:Harvey Alejandro Nieto Omeara

Comentarios de la tarea:

Comentarios de la evaluación:

Crear o ajustar documento

Documentación

Lista de verificación

Parámetros de la notificación

Numero de expediente:QLV-08191

Clase de notificación:ESTADO - Auto

Tipo de auto:PCC - Auto firma

Norma de notificación:Art. 269 - Art 310 de la ley 685

Nota: Recurso de reposición inaplicable.

Detalles de los destinatarios de la notificación

Tipo de persona a notificar	Persona(s) a notificar	Tipo de persona	Cédula/NIT
Tipo de notificación	Dirección	Correo electrónico	
Usuario registrado	ACTIVOS MINEROS DE COLOMBIA S.A.S. (37666)		Persona Jurídica
900535980	Electrónica	CL 3 SUR 43 A 52 ED 43 AVENIDA PI 18	
	activosmineroscolombia@gmail.com		

Conclusiones de la evaluación

Comentarios:

Se debe requerir al interesado para la firma del contrato.

Detalles de la tarea

Información de tarea

Número de tarea:8449178Número de radicado:8472-1

Fecha de creación:Tipo de transacción:Propuesta de contrato de concesión

Fecha de inicio:12/NOV/2021Transacción radicada por:(37666) ACTIVOS MINEROS DE COLOMBIA S.A.S.

Estado:Terminada

Tarea asignada a:Harvey Alejandro Nieto Omeara

Comentarios de la tarea:

Comentarios de la evaluación:

Crear o ajustar documento

Documentación

Documentación de soporteSin adjuntos

Detalles de la tarea

Información de tarea

Número de tarea:8491815Número de radicado:8472-1

Fecha de creación:Tipo de transacción:Propuesta de contrato de concesión

Fecha de inicio:16/NOV/2021Transacción radicada por:(37666) ACTIVOS MINEROS DE COLOMBIA S.A.S.

Estado:Terminada

Tarea asignada a:Harvey Alejandro Nieto Omeara

Comentarios de la tarea:

Comentarios de la evaluación:

Revisar documento

Documentación

Lista de verificación

Generador de documento

Tipo de plantilla:Auto

Tipo de documento:PCC - Firma Auto

Número de firmas:1

Enunciado	Código estándar	Editar	Duplicar	Orden	Excluir	Eliminar
-----------	-----------------	--------	----------	-------	---------	----------

República de Colombia

AGENCIA NACIONAL DE MINERÍA

4027

DEPARTAMENTO DE ANTIOQUIA

GOBERNACIÓN

4029

AUTO No. []

([])

Por medio del cual se efectúa un requerimiento dentro del expediente No. [PLACA]

4030

LA COORDINACIÓN DEL GRUPO DE CONTRATACIÓN MINERA DE LA VICEPRESIDENCIA DE CONTRATACIÓN Y TITULACIÓN DE LA AGENCIA NACIONAL DE MINERÍA ANM, en uso de sus facultades legales, en especial de las conferidas por el Decreto 4134 del 3 de noviembre de 2011, y las Resoluciones Nos. 0206 del 22 de marzo de 2013 y 121 del 4 de marzo de 2021, expedida por la Agencia Nacional de Minería y teniendo en cuenta los siguientes:

5164

EL SECRETARIO DE MINAS del Departamento de Antioquia, en uso de sus atribuciones conferidas por la Ordenanza No. 12 de 2008 y el Decreto No. 2575 del 14 de octubre de 2008, las Resoluciones No. 40420 del 14 de mayo de 2019 y la 40115 del 31 de marzo de 2020 del Ministerio de Minas y Energía, y las Resoluciones No 237 del 30 abril de 2019, 113 del 30 de marzo de 2020 y 624 del 29 de diciembre de 2020, de la Agencia Nacional de Minería -ANM y,

4223

CONSIDERANDOS

4035

Que el (los) proponente (s) [SOLICITANTES_INFO], radicaron el día [FECHA_RADICACION], propuesta de contrato de concesión para la exploración y explotación de un yacimiento clasificado técnicamente como [MINERALES], ubicado en el (los) municipios de [MUNICIPIOS], departamento (s) de [DEPARTAMENTOS], a la cual le correspondió el expediente No. [PLACA].

4224

Que el día [FECHA_DE_EVALUACION_TECNICA], se realizó evaluación técnica a la propuesta No. [PLACA], determinando que el área solicitada se encuentra en el (los) municipios de [MUNICIPIOS], departamento (s) de [DEPARTAMENTOS], contando con un área susceptible de contratar de [AREA], correspondiente a [CANTIDAD_CELDAS] celdas; que el programa Mínimo Exploratorio - Formato A, cumplió con lo requerido en la Resolución No. 143 de 29 de marzo de 2017, y también, acreditó los demás requisitos de carácter técnico exigidos en la normatividad vigente.

4200

Que las celdas ha ser otorgadas son: [CELDAS]

4037

Que la propuesta cumple con los requisitos establecidos en los artículos 17 y 271 del Código de Minas, la sentencia C-389 de 2016 y la Resolución 143 de 2017 expedida por la Agencia Nacional

de Minería, por tanto, es procedente elaborar minuta de contrato de concesión. Que se hace necesario informar al proponente y/o los proponentes, que si dentro del término aquí concedido no suscriben el contrato de concesión, se dará aplicación a lo previsto en el literal e) numeral 1 del artículo 8º de la Ley 80 de 1993. Que la presente decisión se toma con fundamento en los artículos 21 y 297 de la Ley 685 de 2001 (Código de Minas), así como en los términos de la Ley 1755 de 2015. “Artículo 1º. Sustitúyase el Título II, Derecho de Petición, Capítulo I, Derecho de Petición ante las autoridades-Reglas Generales, Capítulo II Derecho de petición ante autoridades-Reglas Especiales y Capítulo III Derecho de Petición ante organizaciones e instituciones privadas, artículos 13 a 33, de la Parte Primera de la Ley 1437 de 2011, por el siguiente: (...) Artículo 17. Peticiones incompletas y desistimiento tácito: En virtud del principio de eficacia, cuando la autoridad constate que una petición ya radicada está incompleta o que el peticionario deba realizar una gestión de trámite a su cargo, necesaria para adoptar una decisión de fondo, y que la actuación pueda continuar sin oponerse a la ley, requerirá al peticionario dentro del término de los diez (10) días siguientes a la fecha de radicación para que la complete en el término máximo de un (1) mes.(...) (Subrayado fuera del texto) (...)Se entenderá que el peticionario ha desistido de su solicitud o de la actuación cuando no satisfaga el requerimiento, salvo que antes de vencer el plazo concedido solicite prórroga hasta por un término igual. Vencidos los términos establecidos en este artículo, sin que el peticionario haya cumplido el requerimiento, la autoridad decretará el desistimiento y el archivo del expediente, mediante acto administrativo motivado, que se notificará personalmente, contra el cual únicamente procede recurso de reposición, sin perjuicio de que la respectiva solicitud pueda ser nuevamente presentada con el lleno de los requisitos legales. (...)” Que a su turno, es pertinente indicar a los proponentes, que los términos son renunciables por los interesados, según lo indica el artículo 119 del Código General del Proceso.

4038

Que en mérito de lo expuesto,

DISPONE

4039

ARTÍCULO PRIMERO.- REQUERIR a [SOLICITANTES_INFO], para que dentro del término perentorio de un (1) mes, contados a partir del día siguiente a la notificación por estado de la presente providencia, suscriba de manera presencial en las instalaciones de la ANM el correspondiente Contrato de Concesión, so pena de entender desistido el trámite de la propuesta de contrato de concesión.

4175

ARTÍCULO SEGUNDO.- En caso de no atender en debida forma el presente requerimiento, se declarará tal incumplimiento y en consecuencia se dará traslado a la autoridad competente para lo pertinente, de conformidad con el artículo 8° de la Ley 80 de 1993.

3941

ARTÍCULO TERCERO.- Notifíquese por estado a las proponentes, de conformidad con el artículo 269 del Código de Minas.

3942

ARTÍCULO CUARTO.- Contra el presente auto no procede recurso alguno, por ser un acto administrativo de trámite de conformidad con el artículo 75 de la Ley 1437 de 2011.

3943

NOTIFÍQUESE Y CÚMPLASE

3944

LUCERO CASTAÑEDA HERNÁNDEZ

Coordinadora Grupo de Contratación Minera

3972

JORGE ALBERTO JARAMILLO PEREIRA

Secretario de Minas de Antioquia

3945

Elaboró:

Revisó:

3973

Recomendación/Decisión

¿El acto administrativo requiere ser ajustado?:

No

Conclusiones de la evaluación

Comentarios:

APROBADO

Detalles de la tarea

Información de tarea

Número de tarea:8491815Número de radicado:8472-1

Fecha de creación:Tipo de transacción:Propuesta de contrato de concesión

Fecha de inicio:16/NOV/2021Transacción radicada por:(37666) ACTIVOS MINEROS DE COLOMBIA S.A.S.

Estado:Terminada

Tarea asignada a:Harvey Alejandro Nieto Omeara

Comentarios de la tarea:

Comentarios de la evaluación:

Revisar documento

Documentación

Documentación de soporteSin adjuntos

Detalles de la tarea

Información de tarea

Número de tarea:8492367Número de radicado:8472-1

Fecha de creación:Tipo de transacción:Propuesta de contrato de concesión

Fecha de inicio:16/NOV/2021Transacción radicada por:(37666) ACTIVOS MINEROS DE COLOMBIA S.A.S.

Estado:Terminada

Tarea asignada a:Lucero Castaneda Hernandez

Comentarios de la tarea:

Comentarios de la evaluación:

Aprobar documento

Documentación

Lista de verificación

Generador de documento

Tipo de plantilla:Auto

Tipo de documento:PCC - Firma Auto

Número de firmas:1

Enunciado	Código estándar	Editar	Duplicar	Orden	Excluir	Eliminar
-----------	-----------------	--------	----------	-------	---------	----------

República de Colombia

AGENCIA NACIONAL DE MINERÍA

4027

DEPARTAMENTO DE ANTIOQUIA

GOBERNACIÓN

4029

AUTO No. []

([])

Por medio del cual se efectúa un requerimiento dentro del expediente No. [PLACA]

4030

LA COORDINACIÓN DEL GRUPO DE CONTRATACIÓN MINERA DE LA VICEPRESIDENCIA DE CONTRATACIÓN Y TITULACIÓN DE LA AGENCIA NACIONAL DE MINERÍA ANM, en uso de sus facultades legales, en especial de las conferidas por el Decreto 4134 del 3 de noviembre de 2011, y las Resoluciones Nos. 0206 del 22 de marzo de 2013 y 121 del 4 de marzo de 2021, expedida por la Agencia Nacional de Minería y teniendo en cuenta los siguientes:

5164

EL SECRETARIO DE MINAS del Departamento de Antioquia, en uso de sus atribuciones conferidas por la Ordenanza No. 12 de 2008 y el Decreto No. 2575 del 14 de octubre de 2008, las Resoluciones No. 40420 del 14 de mayo de 2019 y la 40115 del 31 de marzo de 2020 del Ministerio de Minas y Energía, y las Resoluciones No 237 del 30 abril de 2019, 113 del 30 de marzo de 2020 y 624 del 29 de diciembre de 2020, de la Agencia Nacional de Minería -ANM y,

4223

CONSIDERANDOS

4035

Que el (los) proponente (s) [SOLICITANTES_INFO], radicaron el día [FECHA_RADICACION], propuesta de contrato de concesión para la exploración y explotación de un yacimiento clasificado técnicamente como [MINERALES], ubicado en el (los) municipios de [MUNICIPIOS], departamento (s) de [DEPARTAMENTOS], a la cual le correspondió el expediente No. [PLACA].

4224

Que el día [FECHA_DE_EVALUACION_TECNICA], se realizó evaluación técnica a la propuesta No. [PLACA], determinando que el área solicitada se encuentra en el (los) municipios de [MUNICIPIOS], departamento (s) de [DEPARTAMENTOS], contando con un área susceptible de contratar de [AREA], correspondiente a [CANTIDAD_CELDAS] celdas; que el programa Mínimo Exploratorio - Formato A, cumplió con lo requerido en la Resolución No. 143 de 29 de marzo de 2017, y también, acreditó los demás requisitos de carácter técnico exigidos en la normatividad vigente.

4200

Que las celdas ha ser otorgadas son: [CELDAS]

4037

Que la propuesta cumple con los requisitos establecidos en los artículos 17 y 271 del Código de Minas, la sentencia C-389 de 2016 y la Resolución 143 de 2017 expedida por la Agencia Nacional de Minería, por tanto, es procedente elaborar minuta de contrato de concesión. Que se hace necesario informar al proponente y/o los proponentes, que si dentro del término aquí concedido no suscriben el contrato de concesión, se dará aplicación a lo previsto en el literal e) numeral 1 del

artículo 8º de la Ley 80 de 1993. Que la presente decisión se toma con fundamento en los artículos 21 y 297 de la Ley 685 de 2001 (Código de Minas), así como en los términos de la Ley 1755 de 2015. “Artículo 1º. Sustitúyase el Título II, Derecho de Petición, Capítulo I, Derecho de Petición ante las autoridades-Reglas Generales, Capítulo II Derecho de petición ante autoridades-Reglas Especiales y Capítulo III Derecho de Petición ante organizaciones e instituciones privadas, artículos 13 a 33, de la Parte Primera de la Ley 1437 de 2011, por el siguiente: (...) Artículo 17. Peticiones incompletas y desistimiento tácito: En virtud del principio de eficacia, cuando la autoridad constante que una petición ya radicada está incompleta o que el peticionario deba realizar una gestión de trámite a su cargo, necesaria para adoptar una decisión de fondo, y que la actuación pueda continuar sin oponerse a la ley, requerirá al peticionario dentro del término de los diez (10) días siguientes a la fecha de radicación para que la complete en el término máximo de un (1) mes.(...) (Subrayado fuera del texto) (...)Se entenderá que el peticionario ha desistido de su solicitud o de la actuación cuando no satisfaga el requerimiento, salvo que antes de vencer el plazo concedido solicite prórroga hasta por un término igual. Vencidos los términos establecidos en este artículo, sin que el peticionario haya cumplido el requerimiento, la autoridad decretará el desistimiento y el archivo del expediente, mediante acto administrativo motivado, que se notificará personalmente, contra el cual únicamente procede recurso de reposición, sin perjuicio de que la respectiva solicitud pueda ser nuevamente presentada con el lleno de los requisitos legales. (...)” Que a su turno, es pertinente indicar a los proponentes, que los términos son renunciables por los interesados, según lo indica el artículo 119 del Código General del Proceso.

4038

Que en mérito de lo expuesto,

DISPONE

4039

ARTÍCULO PRIMERO.- REQUERIR a [SOLICITANTES_INFO], para que dentro del término perentorio de un (1) mes, contados a partir del día siguiente a la notificación por estado de la presente providencia, suscriba de manera presencial en las instalaciones de la ANM el correspondiente Contrato de Concesión, so pena de entender desistido el trámite de la propuesta de contrato de concesión.

4175

ARTÍCULO SEGUNDO.- En caso de no atender en debida forma el presente requerimiento, se declarará tal incumplimiento y en consecuencia se dará traslado a la autoridad competente para lo pertinente, de conformidad con el artículo 8° de la Ley 80 de 1993.

3941

ARTÍCULO TERCERO.- Notifíquese por estado a las proponentes, de conformidad con el artículo 269 del Código de Minas.

3942

ARTÍCULO CUARTO.- Contra el presente auto no procede recurso alguno, por ser un acto administrativo de trámite de conformidad con el artículo 75 de la Ley 1437 de 2011.

3943

NOTIFÍQUESE Y CÚMPLASE

3944

LUCERO CASTAÑEDA HERNÁNDEZ

Coordinadora Grupo de Contratación Minera

3972

JORGE ALBERTO JARAMILLO PEREIRA

Secretario de Minas de Antioquia

3945

Elaboró:

Revisó:

3973

Recomendación/Decisión

¿El acto administrativo requiere ser ajustado?:

No

Acto administrativo Haga clic en el botón 'Generar acto administrativo' para generar el acto administrativo adjunto. Después de generar el acto administrativo, haga clic en el botón 'Adjuntar' para cargar el documento. Haga clic en el botón 'Eliminar' para eliminar el documento adjunto. Si el documento adjunto es eliminado, asegúrese de generar y adjuntar un nuevo documento de acto administrativo antes de completar la tarea

Grupo Área:

210-Grupo de Contratación Minera

Número del acto administrativo:

AUT-210-3349

Nombre del documento	Tipo de documento	Número del acto administrativo
Fecha de expedición	Adjuntado por	Generado por Fecha de carga
QLV-08191-1.pdf	Auto - PCC - Firma Auto	AUT-210-3349 16/NOV/2021 Lucero Castaneda
Hernandez	16/NOV/2021	

Conclusiones de la evaluación

Comentarios:

Continuar trámite

Número del acto administrativo:
AUT-210-3349

República de Colombia



AGENCIA NACIONAL DE MINERÍA

AUTO No. [AUT-210-3349]
[16/11/2021]

Por medio del cual se efectúa un requerimiento dentro del expediente No. **QLV-08191**

LA COORDINACIÓN DEL GRUPO DE CONTRATACIÓN MINERA DE LA VICEPRESIDENCIA DE CONTRATACIÓN Y TITULACIÓN DE LA AGENCIA NACIONAL DE MINERÍA ANM, en uso de sus facultades legales, en especial de las conferidas por el Decreto 4134 del 3 de noviembre de 2011, y las Resoluciones Nos. 0206 del 22 de marzo de 2013 y 121 del 4 de marzo de 2021, expedida por la Agencia Nacional de Minería y teniendo en cuenta los siguientes:

CONSIDERANDOS

Que el (los) proponente (s) **ACTIVOS MINEROS DE COLOMBIA S.A.S.** identificado con NIT No. 900535980 representado legalmente por **GERMAN MAURICIO CALLE ROJAS** identificado con Cédula de Ciudadanía No. 71698545, radicaron el día 31/DIC/2015, propuesta de contrato de concesión para la exploración y explotación de un yacimiento clasificado técnicamente como **MINERALES DE METALES PRECIOSOS Y SUS CONCENTRADOS, ASFALTO NATURAL O ASFALTITAS, ASFALTO NATURAL, MINERALES DE PLATA Y SUS CONCENTRADOS, MINERALES DE ORO Y SUS CONCENTRADOS, MINERALES DE PLATINO (INCLUYE PLATINO, PALADIO, RUTENIO, RODIO, OSMIO) Y SUS CONCENTRADOS**, ubicado en el (los) municipios de **FALAN**, departamento (s) de **Tolima**, a la cual le correspondió el expediente No. **QLV-08191**.

Que el día **06/OCT/2021**, se realizó evaluación técnica a la propuesta No. **QLV-08191**, determinando que el área solicitada se encuentra en el (los) municipios de **FALAN**, departamento (s) de **Tolima**, contando con un área susceptible de contratar de **511.408**, correspondiente a **417** celdas; que el programa Mínimo Exploratorio - Formato A, cumplió con lo requerido en la Resolución No. 143 de 29 de marzo de 2017, y también, acreditó los demás requisitos de carácter técnico exigidos en la normatividad vigente.

Que las celdas ha ser otorgadas son: **18N05G16J04D, 18N05G16J04E, 18N05G16J04I, 18N05G16J04J, 18N05G16J04N, 18N05G16J04P, 18N05G16J04T, 18N05G16J04U, 18N05G16J04Y, 18N05G16J04Z, 18N05G16J05A, 18N05G16J05B, 18N05G16J05C, 18N05G16J05D, 18N05G16J05E, 18N05G16J05F, 18N05G16J05G, 18N05G16J05H, 18N05G16J05I, 18N05G16J05J, 18N05G16J05K, 18N05G16J05L, 18N05G16J05M, 18N05G16J05N, 18N05G16J05P, 18N05G16J05Q, 18N05G16J05R, 18N05G16J05S, 18N05G16J05T, 18N05G16J05U, 18N05G16J05V, 18N05G16J05W, 18N05G16J05X, 18N05G16J05Y, 18N05G16J05Z, 18N05G16J09D, 18N05G16J09E, 18N05G16J09I, 18N05G16J09J, 18N05G16J09N, 18N05G16J09P, 18N05G16J09T, 18N05G16J09U, 18N05G16J09Y, 18N05G16J09Z, 18N05G16J10A, 18N05G16J10B, 18N05G16J10C, 18N05G16J10D, 18N05G16J10E, 18N05G16J10F, 18N05G16J10G, 18N05G16J10H, 18N05G16J10I, 18N05G16J10J, 18N05G16J10K, 18N05G16J10L, 18N05G16J10M, 18N05G16J10N, 18N05G16J10P, 18N05G16J10Q, 18N05G16J10R, 18N05G16J10S, 18N05G16J10T, 18N05G16J10U, 18N05G16J10V, 18N05G16J10W, 18N05G16J10X, 18N05G16J10Y, 18N05G16J10Z, 18N05G16J14D, 18N05G16J14E, 18N05G16J14I, 18N05G16J14J, 18N05G16J14N,**

18N05G16J14P, 18N05G16J14T, 18N05G16J14U, 18N05G16J14Y, 18N05G16J14Z, 18N05G16J15A, 18N05G16J15B, 18N05G16J15C, 18N05G16J15D, 18N05G16J15E, 18N05G16J15F, 18N05G16J15G, 18N05G16J15H, 18N05G16J15I, 18N05G16J15J, 18N05G16J15K, 18N05G16J15L, 18N05G16J15M, 18N05G16J15N, 18N05G16J15P, 18N05G16J15Q, 18N05G16J15R, 18N05G16J15S, 18N05G16J15T, 18N05G16J15U, 18N05G16J15V, 18N05G16J15W, 18N05G16J15X, 18N05G16J15Y, 18N05G16J15Z, 18N05G16J19D, 18N05G16J19E, 18N05G16J19I, 18N05G16J19J, 18N05G16J19N, 18N05G16J19P, 18N05G16J19T, 18N05G16J19U, 18N05G16J20A, 18N05G16J20B, 18N05G16J20C, 18N05G16J20D, 18N05G16J20E, 18N05G16J20F, 18N05G16J20G, 18N05G16J20H, 18N05G16J20I, 18N05G16J20J, 18N05G16J20K, 18N05G16J20L, 18N05G16J20M, 18N05G16J20N, 18N05G16J20P, 18N05G16J20Q, 18N05G16J20R, 18N05G16J20S, 18N05G16J20T, 18N05G16J20U, 18N05G16J20V, 18N05G16J20W, 18N05G16J20X, 18N05G16J20Y, 18N05G16J20Z, 18N05G16K01A, 18N05G16K01B, 18N05G16K01C, 18N05G16K01D, 18N05G16K01E, 18N05G16K01F, 18N05G16K01G, 18N05G16K01H, 18N05G16K01I, 18N05G16K01J, 18N05G16K01K, 18N05G16K01L, 18N05G16K01M, 18N05G16K01N, 18N05G16K01P, 18N05G16K01Q, 18N05G16K01R, 18N05G16K01S, 18N05G16K01T, 18N05G16K01U, 18N05G16K01V, 18N05G16K01W, 18N05G16K01X, 18N05G16K01Y, 18N05G16K01Z, 18N05G16K02A, 18N05G16K02B, 18N05G16K02C, 18N05G16K02D, 18N05G16K02E, 18N05G16K02F, 18N05G16K02G, 18N05G16K02H, 18N05G16K02I, 18N05G16K02J, 18N05G16K02K, 18N05G16K02L, 18N05G16K02M, 18N05G16K02N, 18N05G16K02P, 18N05G16K02Q, 18N05G16K02R, 18N05G16K02S, 18N05G16K02T, 18N05G16K02U, 18N05G16K02V, 18N05G16K02W, 18N05G16K02X, 18N05G16K02Y, 18N05G16K02Z, 18N05G16K03A, 18N05G16K03B, 18N05G16K03C, 18N05G16K03D, 18N05G16K03E, 18N05G16K03F, 18N05G16K03G, 18N05G16K03H, 18N05G16K03I, 18N05G16K03J, 18N05G16K03K, 18N05G16K03L, 18N05G16K03M, 18N05G16K03N, 18N05G16K03O, 18N05G16K03P, 18N05G16K03Q, 18N05G16K03R, 18N05G16K03S, 18N05G16K03T, 18N05G16K03U, 18N05G16K03V, 18N05G16K03W, 18N05G16K03X, 18N05G16K03Y, 18N05G16K03Z, 18N05G16K04A, 18N05G16K04B, 18N05G16K04C, 18N05G16K04D, 18N05G16K04E, 18N05G16K04F, 18N05G16K04G, 18N05G16K04H, 18N05G16K04I, 18N05G16K04J, 18N05G16K04K, 18N05G16K04L, 18N05G16K04M, 18N05G16K04N, 18N05G16K04O, 18N05G16K04P, 18N05G16K04Q, 18N05G16K04R, 18N05G16K04S, 18N05G16K04T, 18N05G16K04U, 18N05G16K04V, 18N05G16K04W, 18N05G16K04X, 18N05G16K04Y, 18N05G16K04Z, 18N05G16K05A, 18N05G16K05B, 18N05G16K05C, 18N05G16K05D, 18N05G16K05E, 18N05G16K05F, 18N05G16K05G, 18N05G16K05H, 18N05G16K05I, 18N05G16K05J, 18N05G16K05K, 18N05G16K05L, 18N05G16K05M, 18N05G16K05N, 18N05G16K05O, 18N05G16K05P, 18N05G16K05Q, 18N05G16K05R, 18N05G16K05S, 18N05G16K05T, 18N05G16K05U, 18N05G16K05V, 18N05G16K05W, 18N05G16K05X, 18N05G16K05Y, 18N05G16K05Z, 18N05G16K06A, 18N05G16K06B, 18N05G16K06C, 18N05G16K06D, 18N05G16K06E, 18N05G16K06F, 18N05G16K06G, 18N05G16K06H, 18N05G16K06I, 18N05G16K06J, 18N05G16K06K, 18N05G16K06L, 18N05G16K06M, 18N05G16K06N, 18N05G16K06O, 18N05G16K06P, 18N05G16K06Q, 18N05G16K06R, 18N05G16K06S, 18N05G16K06T, 18N05G16K06U, 18N05G16K06V, 18N05G16K06W, 18N05G16K06X, 18N05G16K06Y, 18N05G16K06Z, 18N05G16K07A, 18N05G16K07B, 18N05G16K07C, 18N05G16K07D, 18N05G16K07E, 18N05G16K07F, 18N05G16K07G, 18N05G16K07H, 18N05G16K07I, 18N05G16K07J, 18N05G16K07K, 18N05G16K07L, 18N05G16K07M, 18N05G16K07N, 18N05G16K07O, 18N05G16K07P, 18N05G16K07Q, 18N05G16K07R, 18N05G16K07S, 18N05G16K07T, 18N05G16K07U, 18N05G16K07V, 18N05G16K07W, 18N05G16K07X, 18N05G16K07Y, 18N05G16K07Z, 18N05G16K08A, 18N05G16K08B, 18N05G16K08C, 18N05G16K08D, 18N05G16K08E, 18N05G16K08F, 18N05G16K08G, 18N05G16K08H, 18N05G16K08I, 18N05G16K08J, 18N05G16K08K, 18N05G16K08L, 18N05G16K08M, 18N05G16K08N, 18N05G16K08O, 18N05G16K08P, 18N05G16K08Q, 18N05G16K08R, 18N05G16K08S, 18N05G16K08T, 18N05G16K08U, 18N05G16K08V, 18N05G16K08W, 18N05G16K08X, 18N05G16K08Y, 18N05G16K08Z, 18N05G16K09A, 18N05G16K09B, 18N05G16K09C, 18N05G16K09D, 18N05G16K09E, 18N05G16K09F, 18N05G16K09G, 18N05G16K09H, 18N05G16K09I, 18N05G16K09J, 18N05G16K09K, 18N05G16K09L, 18N05G16K09M, 18N05G16K09N, 18N05G16K09O, 18N05G16K09P, 18N05G16K09Q, 18N05G16K09R, 18N05G16K09S, 18N05G16K09T, 18N05G16K09U, 18N05G16K09V, 18N05G16K09W, 18N05G16K09X, 18N05G16K09Y, 18N05G16K09Z, 18N05G16K10A, 18N05G16K10B, 18N05G16K10C, 18N05G16K10D, 18N05G16K10E, 18N05G16K10F, 18N05G16K10G, 18N05G16K10H, 18N05G16K10I, 18N05G16K10J, 18N05G16K10K, 18N05G16K10L, 18N05G16K10M, 18N05G16K10N, 18N05G16K10O, 18N05G16K10P, 18N05G16K10Q, 18N05G16K10R, 18N05G16K10S, 18N05G16K10T, 18N05G16K10U, 18N05G16K10V, 18N05G16K10W, 18N05G16K10X, 18N05G16K10Y, 18N05G16K10Z, 18N05G16K11A, 18N05G16K11B, 18N05G16K11C, 18N05G16K11D, 18N05G16K11E, 18N05G16K11F, 18N05G16K11G, 18N05G16K11H, 18N05G16K11I, 18N05G16K11J, 18N05G16K11K, 18N05G16K11L, 18N05G16K11M, 18N05G16K11N, 18N05G16K11O, 18N05G16K11P, 18N05G16K11Q, 18N05G16K11R, 18N05G16K11S, 18N05G16K11T, 18N05G16K11U, 18N05G16K11V, 18N05G16K11W, 18N05G16K11X, 18N05G16K11Y, 18N05G16K11Z, 18N05G16K12A, 18N05G16K12B, 18N05G16K12C, 18N05G16K12D, 18N05G16K12E, 18N05G16K12F, 18N05G16K12G, 18N05G16K12H, 18N05G16K12I, 18N05G16K12J, 18N05G16K12K, 18N05G16K12L, 18N05G16K12M, 18N05G16K12N, 18N05G16K12O, 18N05G16K12P, 18N05G16K12Q, 18N05G16K12R, 18N05G16K12S, 18N05G16K12T, 18N05G16K12U, 18N05G16K12V, 18N05G16K12W, 18N05G16K12X, 18N05G16K12Y, 18N05G16K12Z, 18N05G16K13A, 18N05G16K13B, 18N05G16K13C, 18N05G16K13D, 18N05G16K13E, 18N05G16K13F, 18N05G16K13G, 18N05G16K13H, 18N05G16K13I, 18N05G16K13J, 18N05G16K13K, 18N05G16K13L, 18N05G16K13M, 18N05G16K13N, 18N05G16K13O, 18N05G16K13P, 18N05G16K13Q, 18N05G16K13R, 18N05G16K13S, 18N05G16K13T, 18N05G16K13U, 18N05G16K13V, 18N05G16K13W, 18N05G16K13X, 18N05G16K13Y, 18N05G16K13Z, 18N05G16K14A, 18N05G16K14B, 18N05G16K14C, 18N05G16K14D, 18N05G16K14E, 18N05G16K14F, 18N05G16K14G, 18N05G16K14H, 18N05G16K14I, 18N05G16K14J, 18N05G16K14K, 18N05G16K14L, 18N05G16K14M, 18N05G16K14N, 18N05G16K14O, 18N05G16K14P, 18N05G16K14Q, 18N05G16K14R, 18N05G16K14S, 18N05G16K14T, 18N05G16K14U, 18N05G16K14V, 18N05G16K14W, 18N05G16K14X, 18N05G16K14Y, 18N05G16K14Z, 18N05G16K15A, 18N05G16K15B, 18N05G16K15C, 18N05G16K15D, 18N05G16K15E, 18N05G16K15F, 18N05G16K15G, 18N05G16K15H, 18N05G16K15I, 18N05G16K15J, 18N05G16K15K, 18N05G16K15L, 18N05G16K15M, 18N05G16K15N, 18N05G16K15O, 18N05G16K15P, 18N05G16K15Q, 18N05G16K15R, 18N05G16K15S, 18N05G16K15T, 18N05G16K15U, 18N05G16K15V, 18N05G16K15W, 18N05G16K15X, 18N05G16K15Y, 18N05G16K15Z, 18N05G16K16A, 18N05G16K16B, 18N05G16K16C, 18N05G16K16D, 18N05G16K16E, 18N05G16K16F, 18N05G16K16G, 18N05G16K16H, 18N05G16K16I, 18N05G16K16J, 18N05G16K16K, 18N05G16K16L, 18N05G16K16M, 18N05G16K16N, 18N05G16K16O, 18N05G16K16P, 18N05G16K16Q, 18N05G16K16R, 18N05G16K16S, 18N05G16K16T, 18N05G16K16U, 18N05G16K16V, 18N05G16K16W, 18N05G16K16X, 18N05G16K16Y, 18N05G16K16Z, 18N05G16K17A, 18N05G16K17B, 18N05G16K17C, 18N05G16K17D, 18N05G16K17E, 18N05G16K17F, 18N05G16K17G, 18N05G16K17H, 18N05G16K17I, 18N05G16K17J, 18N05G16K17K, 18N05G16K17L, 18N05G16K17M, 18N05G16K17N, 18N05G16K17O, 18N05G16K17P, 18N05G16K17Q, 18N05G16K17R, 18N05G16K17S, 18N05G16K17T, 18N05G16K17U, 18N05G16K17V, 18N05G16K17W, 18N05G16K17X, 18N05G16K17Y, 18N05G16K17Z, 18N05G16K18A, 18N05G16K18B, 18N05G16K18C, 18N05G16K18D, 18N05G16K18E, 18N05G16K18F, 18N05G16K18G, 18N05G16K18H, 18N05G16K18I, 18N05G16K18J, 18N05G16K18K, 18N05G16K18L, 18N05G16K18M, 18N05G16K18N, 18N05G16K18O, 18N05G16K18P, 18N05G16K18Q, 18N05G16K18R, 18N05G16K18S, 18N05G16K18T, 18N05G16K18U, 18N05G16K18V, 18N05G16K18W, 18N05G16K18X, 18N05G16K18Y

Que la propuesta cumple con los requisitos establecidos en los artículos 17 y 271 del Código de Minas, la sentencia C-389 de 2016 y la Resolución 143 de 2017 expedida por la Agencia Nacional de Minería, por tanto, es procedente elaborar minuta de contrato de concesión. Que se hace necesario informar al proponente y/o los proponentes, que si dentro del término aquí concedido no suscriben el contrato de concesión, se dará aplicación a lo previsto en el literal e) numeral 1 del artículo 8º de la Ley 80 de 1993. Que la presente decisión se toma con fundamento en los artículos 21 y 297 de la Ley 685 de 2001 (Código de Minas), así como en los términos de la Ley 1755 de 2015. "Artículo 1º. Sustitúyase el Título II, Derecho de Petición, Capítulo I, Derecho de Petición ante las autoridades-Reglas Generales, Capítulo II Derecho de petición ante autoridades-Reglas Especiales y Capítulo III Derecho de Petición ante organizaciones e instituciones privadas, artículos 13 a 33, de la Parte Primera de la Ley 1437 de 2011,

por el siguiente: (...) Artículo 17. Peticiones incompletas y desistimiento tácito: En virtud del principio de eficacia, cuando la autoridad constate que una petición ya radicada está incompleta o que el peticionario deba realizar una gestión de trámite a su cargo, necesaria para adoptar una decisión de fondo, y que la actuación pueda continuar sin oponerse a la ley, requerirá al peticionario dentro del término de los diez (10) días siguientes a la fecha de radicación para que la complete en el término máximo de un (1) mes.(...) (Subrayado fuera del texto) (...)Se entenderá que el peticionario ha desistido de su solicitud o de la actuación cuando no satisfaga el requerimiento, salvo que antes de vencer el plazo concedido solicite prórroga hasta por un término igual. Vencidos los términos establecidos en este artículo, sin que el peticionario haya cumplido el requerimiento, la autoridad decretará el desistimiento y el archivo del expediente, mediante acto administrativo motivado, que se notificará personalmente, contra el cual únicamente procede recurso de reposición, sin perjuicio de que la respectiva solicitud pueda ser nuevamente presentada con el lleno de los requisitos legales. (...)” Que a su turno, es pertinente indicar a los proponentes, que los términos son renunciabiles por los interesados, según lo indica el artículo 119 del Código General del Proceso.

Que en mérito de lo expuesto,

DISPONE


ARTÍCULO PRIMERO.- REQUERIR a ACTIVOS MINEROS DE COLOMBIA S.A.S. identificado con NIT No. 900535980 representado legalmente por GERMAN MAURICIO CALLE ROJAS identificado con Cédula de Ciudadanía No. 71698545, para que dentro del término perentorio de un (1) mes, contados a partir del día siguiente a la notificación por estado de la presente providencia, suscriba de manera presencial en las instalaciones de la ANM el correspondiente Contrato de Concesión, so pena de entender desistido el trámite de la propuesta de contrato de concesión.

ARTÍCULO SEGUNDO.- En caso de no atender en debida forma el presente requerimiento, se declarará tal incumplimiento y en consecuencia se dará traslado a la autoridad competente para lo pertinente, de conformidad con el artículo 8° de la Ley 80 de 1993.

ARTÍCULO TERCERO.- Notifíquese por estado a las proponentes, de conformidad con el artículo 269 del Código de Minas.

ARTÍCULO CUARTO.- Contra el presente auto no procede recurso alguno, por ser un acto administrativo de trámite de conformidad con el artículo 75 de la Ley 1437 de 2011.

NOTIFÍQUESE Y CÚMPLASE



LUCERO CASTAÑEDA HERNÁNDEZ
Coordinadora Grupo de Contratación Minera

Elaboró:

Revisó:

Información de tarea

Número de tarea:8492367Número de radicado:8472-1

Fecha de creación:Tipo de transacción:Propuesta de contrato de concesión

Fecha de inicio:16/NOV/2021Transacción radicada por:(37666) ACTIVOS MINEROS DE COLOMBIA S.A.S.

Estado:Terminada

Tarea asignada a:Lucero Castaneda Hernandez

Comentarios de la tarea:

Comentarios de la evaluación:

Aprobar documento

Documentación

Documentación de soporteSin adjuntos

Detalles de la tarea

Información de tarea

Número de tarea:8492413Número de radicado:8472-1

Fecha de creación:Tipo de transacción:Propuesta de contrato de concesión

Fecha de inicio:16/NOV/2021Transacción radicada por:(37666) ACTIVOS MINEROS DE COLOMBIA S.A.S.

Estado:Terminada

Tarea asignada a:Jose Alejandro Hofmann Del Valle

Comentarios de la tarea:

Comentarios de la evaluación:

Verificar parámetros e iniciar notificación

Documentación

Lista de verificación

Parámetros de la notificación

Numero de expediente:QLV-08191

Clase de notificación:ESTADO - Auto

Tipo de auto:

Norma de notificación: Art. 269 - Art 310 de la ley 685

Nota: Recurso de reposición inaplicable.

Detalles de los destinatarios de la notificación

Tipo de persona a notificar	Persona(s) a notificar	Tipo de persona	Cédula/NIT
Tipo de notificación	Dirección	Correo electrónico	
Usuario registrado	ACTIVOS MINEROS DE COLOMBIA S.A.S. (37666)		Persona Jurídica
900535980	Electrónica	CL 3 SUR 43 A 52 ED 43 AVENIDA PI 18	
	activosmineroscolombia@gmail.com		

Acto administrativo

Nombre del documento	Tipo de documento	Número del acto administrativo
Fecha de expedición	Adjuntado por	Generado por
		Fecha de carga
QLV-08191-1.pdf	Auto - PCC - Firma Auto	AUT-210-3349
Hernandez	16/NOV/2021	16/NOV/2021
		Lucero Castaneda

Recomendación/Decisión

¿El acto administrativo requiere ser ajustado?:

No

Conclusiones de la evaluación

Comentarios:

cumple con las formalidades

Detalles de la tarea

Información de tarea

Número de tarea: 8492413 Número de radicado: 8472-1

Fecha de creación: Tipo de transacción: Propuesta de contrato de concesión

Fecha de inicio: 16/NOV/2021 Transacción radicada por: (37666) ACTIVOS MINEROS DE COLOMBIA S.A.S.

Estado: Terminada

Tarea asignada a: Jose Alejandro Hofmann Del Valle

Comentarios de la tarea:

Comentarios de la evaluación:

Verificar parámetros e iniciar notificación

Documentación

Documentación de soporte

#1

Nombre del documento:

QLV-08191.pdf

Tipo de documento:

Otro

Adjuntado por:

Jose Alejandro Hofmann Del Valle

Fecha de carga:

17/NOV/2021

Detalles de la tarea

Información de tarea

Número de tarea:8505396Número de radicado:8472-1

Fecha de creación:Tipo de transacción:Propuesta de contrato de concesión

Fecha de inicio:17/NOV/2021Transacción radicada por:(37666) ACTIVOS MINEROS DE COLOMBIA S.A.S.

Estado:Terminada

Tarea asignada a:Jose Alejandro Hofmann Del Valle

Comentarios de la tarea:

Comentarios de la evaluación:

Publicar estado

Documentación

Lista de verificación

Acto administrativo

Nombre del documento	Tipo de documento	Número del acto administrativo
Fecha de expedición	Adjuntado por	Generado por
Fecha de carga		
QLV-08191-1.pdf	Auto - PCC - Firma Auto	AUT-210-3349
Hernandez	16/NOV/2021	16/NOV/2021
	Lucero Castaneda	

Detalles de publicación

Tipo de auto:

Fecha de publicación :16/NOV/2021

Número de publicación:cumple

Conclusiones de la evaluación

Comentarios:

cumple con las formalidades

Detalles de la tarea

Información de tarea

Número de tarea:8505396Número de radicado:8472-1

Fecha de creación:Tipo de transacción:Propuesta de contrato de concesión

Fecha de inicio:17/NOV/2021Transacción radicada por:(37666) ACTIVOS MINEROS DE COLOMBIA S.A.S.

Estado:Terminada

Tarea asignada a:Jose Alejandro Hofmann Del Valle

Comentarios de la tarea:

Comentarios de la evaluación:

Publicar estado

Documentación

Documentación de soporte

#1

Nombre del documento:

QLV-08191.pdf

Tipo de documento:

Comprobante de notificación de estado

Adjuntado por:

Jose Alejandro Hofmann Del Valle

Fecha de carga:

17/NOV/2021

Detalles de la tarea

Información de tarea

Número de tarea:8505414Número de radicado:8472-1

Fecha de creación:Tipo de transacción:Propuesta de contrato de concesión

Fecha de inicio:17/NOV/2021Transacción radicada por:(37666) ACTIVOS MINEROS DE COLOMBIA S.A.S.

Estado:Terminada

Tarea asignada a:Jose Alejandro Hofmann Del Valle

Comentarios de la tarea:

Comentarios de la evaluación:

Obtener las firmas de los solicitantes

Documentación

Lista de verificación

Lista de verificación:

Todos los proponentes firmaron el contrato de concesión?

Cumple

Documento preparado

Documentación de soporte

#	Nombre del documento	Tipo de documento	Adjuntado por	Fecha de carga
1	QLV-08191.pdf Contrato de Concesión Minera 10/NOV/2021	Harvey Alejandro Nieto Omeara		

Actualizar lista de solicitantes

Solicitante	Firmado	Fecha de firma del solicitante	Solicitante excluido	Fecha de
exclusión	Objeción presentada	Objeción Aceptada	Acción	
ACTIVOS MINEROS DE COLOMBIA S.A.S. (37666)	Sí	05/NOV/2021	No	No
No				

Recomendación/Decisión

Resultado final de la evaluación:

Todos los solicitantes del contrato firmaron

Conclusiones de la evaluación

Comentarios:

cumple con las formalidades - se carga documento se envia a presidencia con meorando No.
20212120854513

Detalles de la tarea

Información de tarea

Número de tarea:8505414Número de radicado:8472-1

Fecha de creación:Tipo de transacción:Propuesta de contrato de concesión

Fecha de inicio:17/NOV/2021Transacción radicada por:(37666) ACTIVOS MINEROS DE COLOMBIA
S.A.S.

Estado:Terminada

Tarea asignada a:Jose Alejandro Hofmann Del Valle

Comentarios de la tarea:

Comentarios de la evaluación:

Obtener las firmas de los solicitantes

Documentación

Documentación de soporte

#1

Nombre del documento:

QLV-08191.pdf

Tipo de documento:

Contrato de Concesión Minera

Adjuntado por:

Jose Alejandro Hofmann Del Valle

Fecha de carga:

17/NOV/2021

Detalles de la tarea

Información de tarea

Número de tarea:8505444Número de radicado:8472-1

Fecha de creación:Tipo de transacción:Propuesta de contrato de concesión

Fecha de inicio:17/NOV/2021Transacción radicada por:(37666) ACTIVOS MINEROS DE COLOMBIA S.A.S.

Estado:Terminada

Tarea asignada a:Felipe Andres Plazas Gomez

Comentarios de la tarea:

Comentarios de la evaluación:

Obtener la firma del presidente

Documentación

Lista de verificación

Lista de verificación:

El área de la propuesta se encuentra libre de superposiciones con áreas excluibles de la minería?

Cumple

Todos los certificado(s) de Existencia y Representación legal o documento(s) correspondiente(s), según el caso, cuentan con la vigencia para la suscripción de contrato? REVISAR SI SE REQUIERE AQUI

Cumple

Consultado el Sistema de Información de Registro de Sanciones y Causas de Inhabilidad –SIRI de la Procuraduría General de la Nación se evidenció que ningún proponente / o ninguno de los proponentes/ se encuentra(n) incurso(s) en causal de inhabilidad.

Cumple

Consultado el Sistema de Información del Boletín de Responsables Fiscales “SIBOR” de la Contraloría General de la República se evidenció que ningún proponente / o ninguno de los proponentes / se encuentra(n) reportado(s) como responsable(s) fiscal(es)

Cumple

Consultado el Sistema de Antecedentes Judiciales de la Policía Nacional de Colombia se evidenció que el(los) proponente(s) NO tiene(n) asuntos pendientes con las autoridades judiciales

Cumple

Consultado el Sistema de Registro Nacional de Medidas Correctivas "RNMC" se evidenció que ningún proponente / o ninguno de los proponentes / está(n) vinculado(s) en el citado registro.

Cumple

El representante legal de la Sociedad u otra forma asociativa, NO presenta inhabilidad para contratar o NO tiene asuntos pendientes con las autoridades judiciales. (En este punto, se debe

verificar si el representante legal o apoderado se encuentra inhabilitado, es socio de la persona jurídica proponente y el tipo societario; y en caso de no serlo, se dejará la observación para efectos de la suscripción del contrato).

Cumple

Consultada la base de datos de la Registraduría General de la Nación las cédulas de los proponentes están vigentes

Cumple

A la fecha el (los) proponente(s) no ha(n) desistido

Cumple

El (los) proponentes presenta capacidad para ser titular(es) y cumplir sus obligaciones (Interdicción)?

Cumple

Documento preparado

#1

Nombre del documento:

QLV-08191.pdf

Tipo de documento:

Contrato de Concesión Minera

Adjuntado por:

Harvey Alejandro Nieto Omeara

Fecha de carga:

10/NOV/2021

Detalles de la firma

Fecha de firma del presidente:

05/NOV/2021

Conclusiones de la evaluación

Comentarios:

CUMPLE

Detalles de la tarea

Información de tarea

Número de tarea:8505444Número de radicado:8472-1

Fecha de creación:Tipo de transacción:Propuesta de contrato de concesión

Fecha de inicio:17/NOV/2021Transacción radicada por:(37666) ACTIVOS MINEROS DE COLOMBIA S.A.S.

Estado:Terminada

Tarea asignada a:Felipe Andres Plazas Gomez

Comentarios de la tarea:

Comentarios de la evaluación:

Obtener la firma del presidente

Documentación

Documentación de soporte

#1

Nombre del documento:

QLV-08191 (1).pdf

Tipo de documento:

Contrato de Concesión Minera

Adjuntado por:

Felipe Andres Plazas Gomez

Fecha de carga:

17/NOV/2021