

|   |                                      |  |  |  |                                      |
|---|--------------------------------------|--|--|--|--------------------------------------|
| <br><b>Agencia<br/>Nacional de Minería</b> | <b>GENERACIÓN DE TÍTULOS MINEROS</b> |  |  |  | <b>CÓDIGO: MIS3-P-008-F-003</b>      |
|   | <b>FORMATO</b>                       |  |  |  | <b>VERSIÓN: 2</b>                    |
|   | <b>INFORME SOCIAL</b>                |  |  |  | <b>FECHA VIGENCIA: 03/sept./2024</b> |

|   |  |           |             |                         |   |
|---|--|-----------|-------------|-------------------------|---|
| <b>Fecha:</b>                                 | <b>12</b>  | <b>11</b> | <b>2024</b> | <b>Lugar</b>            | <b>Coyaima</b>  |
| <b>Objetivo General:</b>                      | Garantizar el derecho a la participación real, inclusiva y efectiva de la comunidad, organizaciones sociales y entidades públicas y privadas en los procesos de titulación minera; así como la aplicación de los principios de coordinación, concurrencia y subsidiariedad en el proceso de titulación minera con el fin de armonizar la legislación ambiental, las políticas y normas municipales y/o departamentales con el desarrollo de los proyectos mineros.   |           |             |                         |   |
| <b>Alcance de las acciones y del Informe:</b> | <p>Este informe presenta el trabajo de relacionamiento realizado en el marco de la implementación del procedimiento de Audiencias Públicas Mineras para el Otorgamiento de Títulos Mineros en los diferentes lugares del país en el que se encuentran propuestas viabilizadas para el posible otorgamiento de títulos mineros.</p> <p>A su vez, brinda elementos de acciones con el fin de aportar la realización de la actividad minera en los territorios reconociendo las inquietudes, percepciones y expectativas de las comunidades con relación a la actividad minera y que se pueda hacer una minería para la vida al servicio de las comunidades y el país.</p> <p>Este informe social es de carácter público, en el mismo podrán encontrar material fotográfico y audiovisual de los procesos realizados en territorio, todo el material audiovisual cuenta con el permiso de los diferentes actores.</p> |           |             |                         |   |
| <b>Nombres y apellidos Quien realiza</b>      | Alejandra Poveda<br>Jimmy Parra<br>Ramiro Blanco<br>Sergio Sarmiento<br>Camila Malaver<br>Paola Vargas   |           |             | <b>Rol contratista:</b> | Asesora Étnica<br>Profesional SIC<br>Social Pedagógico<br>Social Junior<br>Profesional Audiovisual<br>Social Senior |
| <b>Nombres y apellidos Quien revisa</b>       | Luisa Fernanda Flórez Solano   |           |             | <b>Rol contratista:</b> | Asesora social  |

## 1. Introducción

La Agencia Nacional de Minería, ANM, es la entidad del Estado que tiene por objeto principal administrar integralmente los recursos minerales, promover el aprovechamiento óptimo y sostenible de los recursos mineros de conformidad con las normas pertinentes y en coordinación con las autoridades ambientales en los temas que lo requieran, lo mismo que hacer seguimiento a los títulos de propiedad privada del subsuelo cuando le sea delegada esta función por el Ministerio de Minas y Energía de conformidad con la ley<sup>1</sup>.

|   |                                      |                                      |
|---|--------------------------------------|--------------------------------------|
| <br><b>Agencia<br/>Nacional de Minería</b> | <b>GENERACIÓN DE TÍTULOS MINEROS</b> | <b>CÓDIGO: MIS3-P-008-F-003</b>      |
|   | <b>FORMATO</b>                       | <b>VERSIÓN: 2</b>                    |
|   | <b>INFORME SOCIAL</b>                | <b>FECHA VIGENCIA: 03/sept./2024</b> |

La ANM se compone en su organización, conforme al Decreto 4134 de 2011<sup>2</sup>, por Presidencia, la Oficina Asesora Jurídica, la Oficina de Control Interno, la Oficina de Tecnología e Información y cuatro vicepresidencias: Vicepresidencia Administrativa y Financiera, Vicepresidencia de Contratación y Titulación, Vicepresidencia de Seguimiento, Control y Seguridad Minera y Vicepresidencia de Promoción y Fomento. Estas a su vez se dividen en grupos de trabajo según lo establecen las Resoluciones 206 de 2013, 790 de 2019 y 223 de 2021.

La Vicepresidencia de Contratación y Titulación Minera – VCT se encarga de implementar el procedimiento de audiencia pública minera para el otorgamiento de títulos mineros, con el objetivo de garantizar el derecho a la participación real, inclusiva y efectiva de la comunidad, organizaciones sociales y entidades públicas y privadas en los procesos de titulación minera; así como la aplicación de los principios de coordinación, concurrencia y subsidiariedad en el proceso de titulación minera con el fin de armonizar la legislación ambiental, las políticas y normas municipales y/o departamentales con el desarrollo de los proyectos mineros.

En el marco de implementación del [procedimiento de Audiencias Públicas Mineras](#), en el **Municipio de Coyaima, Tolima**, se elabora el presente documento con el fin de dar a conocer el proceso de relacionamiento con diferentes actores del municipio, sus posturas, inquietudes y expectativas con relación a la actividad minera en sus territorios, y el posible otorgamiento de cuatro (4) propuestas de contrato de concesión minera. A la vez, presenta una lectura de contexto del municipio, un estado de la actividad minera del territorio, un ejercicio de caracterización de actores en el territorio relacionado con la actividad minera, una identificación de riesgos sociales asociados con la actividad minera y finalmente un concepto técnico social por parte de los profesionales encargados de implementar el proceso en este territorio.

Este procedimiento le apuesta a la visión del Gobierno con respecto al respeto por los recursos naturales no renovables (RNNR), que se basa en la soberanía nacional respecto de ellos y en su importancia estratégica para la reindustrialización de la economía, la transición energética, la soberanía alimentaria y la construcción de infraestructura pública.

La implementación del procedimiento de audiencias públicas busca que **la minería se lleve a cabo en los territorios al servicio de las comunidades y sus intereses**, ya que sus voces son su eje fundamental. La minería para la vida también incluye respetar el ordenamiento del territorio alrededor del agua, garantizar la justicia social y la vida integral de las personas, el derecho a la alimentación y la búsqueda de transformaciones productivas que ayuden al país a su internacionalización y el respeto por el ambiente. En la nueva visión de la minería, se busca que la realización de esta actividad garantice la protección del medio ambiente, la participación de las comunidades, la generación de empleos, la construcción de encadenamientos productivos y la transferencia de conocimiento y tecnología. De esta manera, la minería se pone al servicio del país.

Desde estas consideraciones, en este informe se presentan los resultados del proceso de relacionamiento con autoridades territoriales, proponentes, comunidad, líderes, lideresas y

|   |                                      |                                      |
|---|--------------------------------------|--------------------------------------|
| <br><b>Agencia<br/>Nacional de Minería</b> | <b>GENERACIÓN DE TÍTULOS MINEROS</b> | <b>CÓDIGO: MIS3-P-008-F-003</b>      |
|   | <b>FORMATO</b>                       | <b>VERSIÓN: 2</b>                    |
|   | <b>INFORME SOCIAL</b>                | <b>FECHA VIGENCIA: 03/sept./2024</b> |

organizaciones sociales, desarrollado en el marco de la implementación del procedimiento de Audiencias Públicas Mineras en el Municipio de Coyaima, Tolima.

El equipo responsable del proceso de relacionamiento, diseñó e implementó diferentes acciones y metodologías reconociendo los enfoques diferenciales y territorial del municipio, dentro de las cuales se destacan las siguientes: visitas de campo, diálogos sociales, cartografías sociales, relacionamiento con autoridades territoriales, diálogos mixtos entre proponentes y comunidades, reuniones virtuales y presenciales con proponentes y espacios de pedagogía, para facilitar la comprensión del proceso de otorgamiento de títulos mineros, dar a conocer las propuestas viabilizadas en el municipio y las diferentes figuras jurídicas que existen relacionadas con la contratación minera y el ciclo minero. Toda la información fue registrada de manera escrita en bases de datos, en el presente informe y en formato audiovisual, el cual se maneja conforme a las políticas de datos enmarcadas en la Ley 1581 de 2012.

El proceso de relacionamiento con autoridades territoriales, proponentes, comunidad, líderes, lideresas y organizaciones sociales, desarrollado en el marco de la implementación del procedimiento de Audiencias Públicas Mineras en el Municipio de Coyaima, se desarrolló de acuerdo con las fases narradas a continuación:

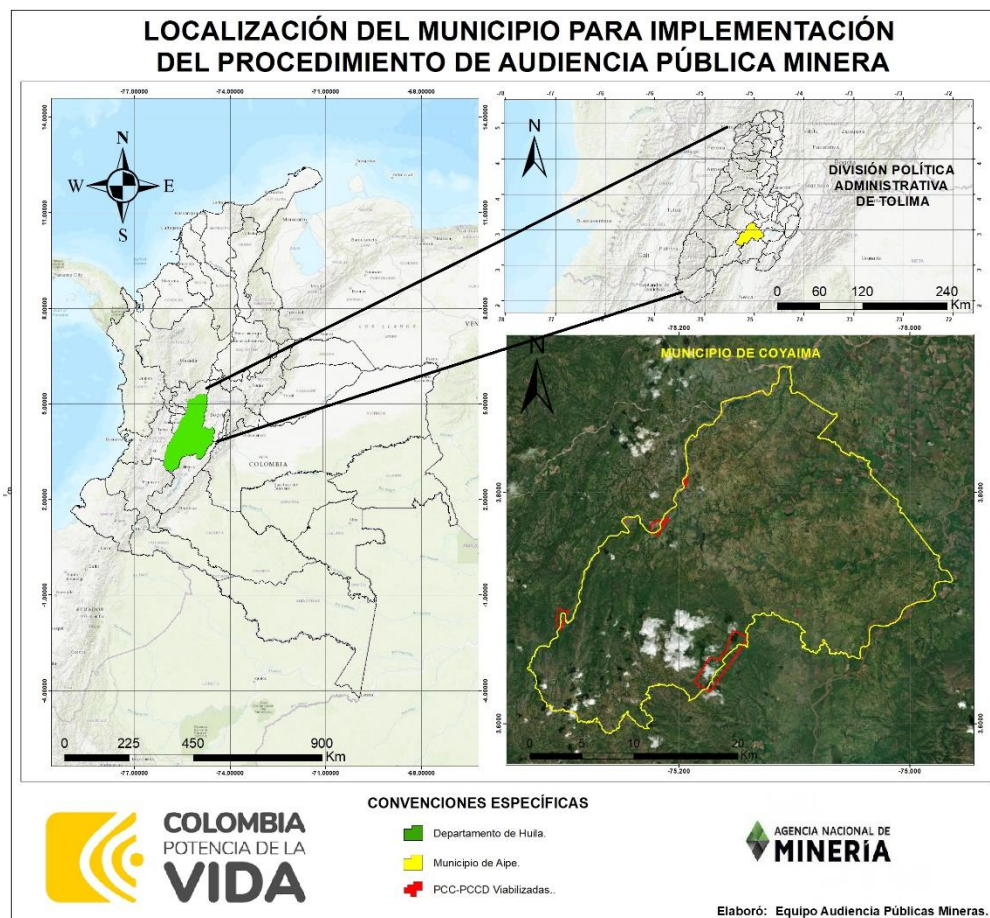
- 1. Fase de Aproximación al territorio**
- 2. Fase de Coordinación y Concurrencia, Cartografía y Diálogo Social**
- 3. Fase de Pedagogía y Diálogo Social**
- 4. Fase de Audiencia Pública Minera (en adelante APM).**

La implementación de las fases mencionadas será descrita en el **numeral cuatro (4)** del presente informe social denominado: **Informe narrativo** de la implementación del procedimiento en el territorio.

## **2. Lectura de Contexto**

El municipio de Coyaima se encuentra en el Departamento del Tolima, cuenta con una superficie de 667 Km<sup>2</sup>, su población para el año 2024 es de 23.636 habitantes y tiene una densidad poblacional de 35,44 Habitantes/Km<sup>2</sup> (TerriData2024).

|   |                                      |  |                                      |
|---|--------------------------------------|--|--------------------------------------|
| <br><b>Agencia<br/>Nacional de Minería</b> | <b>GENERACIÓN DE TÍTULOS MINEROS</b> |  | <b>CÓDIGO: MIS3-P-008-F-003</b>      |
|   | <b>FORMATO</b>                       |  | <b>VERSIÓN: 2</b>                    |
|   | <b>INFORME SOCIAL</b>                |  | <b>FECHA VIGENCIA: 03/sept./2024</b> |



Fuente: AnnA Minería. 2024

“El municipio de Coyaima se encuentra ubicado al sur del departamento del Tolima, sobre el flanco derecho de la cordillera central, formando parte de la cuenca baja del río Saldaña. Los Coyaimas conformaban uno de los núcleos de la inmensa nación Pijao, vivían en ambas riberas del río Magdalena desde el bajo Saldaña. (...) Coyaima es un nombre que descompuesto en sus voces originales significa tierra del cacique Coya. El municipio cuenta con un corregimiento llamado Castilla y con 54 veredas.” (Gobernación Tolima)

La economía de Coyaima se basa en los cultivos de maíz, algodón y arroz. También se destaca la producción de hoja de cachaco utilizada en la preparación de los típicos tamales. Semanalmente salen de Coyaima unas 300 toneladas de esta hoja hacia Bogotá. El cultivo del limón también es abundante. sobresale la ganadería y la crianza de cerdos y ovejas. Aún se conserva en el municipio la producción de artesanías y base de palmicha y bambú (canastos y sombreros, entre otros). (Gobernación Tolima)



|   |                                      |                                      |
|---|--------------------------------------|--------------------------------------|
| <br><b>Agencia<br/>Nacional de Minería</b> | <b>GENERACIÓN DE TÍTULOS MINEROS</b> | <b>CÓDIGO: MIS3-P-008-F-003</b>      |
|   | <b>FORMATO</b>                       | <b>VERSIÓN: 2</b>                    |
|   | <b>INFORME SOCIAL</b>                | <b>FECHA VIGENCIA: 03/sept./2024</b> |



**Cultivo de cachaco en la vereda La Jabonera, Coyaima**

Los límites del municipio son los siguientes: por el norte con el municipio de Saldaña, por el oriente con el municipio de Purificación y Prado, por el sur con los municipios de Natagaima y Ataco y finalmente por el occidente con Ortega y Chaparral. Se encuentra a unos 114 km de Ibagué, y como geográficamente se encuentra a 392 metros sobre el nivel del mar, su temperatura media es de 28 grados centígrados. (Gobernación del Tolima).

Para el año 2024 se tiene que la población del municipio alcanza los 23.636 habitantes, de los cuales el 50.9% correspondiente a 12042 personas son hombres; y el 49.1% correspondiente a 11594 son mujeres.

Según el Departamento Nacional de Estadística DANE, de conformidad con el censo poblacional realizado en el año 2018, en el Departamento del Tolima se encuentra principalmente el Pueblo Indígena Pijao. De hecho, el 81.4% de la población total de este Pueblo Indígena, correspondiente a 42.039 habitantes habitan allí. (DANE 2024)

En el municipio de Coyaima, se encuentran el 18% de los integrantes del Pueblo Indígena Pijao, correspondiente a 11662 habitantes. En total el 49.34 de la población de Coyaima se identifica como indígena. (DANE; 2024 y TerriData; 2024)

Por su parte, se tiene que el 0.27 de la población total del municipio se identificó como integrante de la población negra, mulata o afrocolombiana, lo que corresponde a un total de 64 personas. (TerriData; 2024)

|   |                                      |                                      |
|---|--------------------------------------|--------------------------------------|
| <br><b>Agencia<br/>Nacional de Minería</b> | <b>GENERACIÓN DE TÍTULOS MINEROS</b> | <b>CÓDIGO: MIS3-P-008-F-003</b>      |
|   | <b>FORMATO</b>                       | <b>VERSIÓN: 2</b>                    |
|   | <b>INFORME SOCIAL</b>                | <b>FECHA VIGENCIA: 03/sept./2024</b> |

De lo anterior se tiene que el 49.64% de la población del municipio de Coyaima se identifica perteneciente a un grupo étnico. (TerriData; 2024).

En el municipio se encuentran 35 resguardos indígenas reconocidos y adjudicados al Pueblo Pijao:

|    |  |
|----|--|
| 1  | Resguardo Indígena Pijao Nueva Esperanza |
| 2  | Floral Tradicional                       |
| 3  | Lomas De Guaguarco                       |
| 4  | Las Palmas                               |
| 5  | Totarco Niple                            |
| 6  | Resguardo Indígena Chenche Zaragoza      |
| 7  | Resguardo Indígena Mesas De San Juan     |
| 8  | El Tambo                                 |
| 9  | Lomas De Hilarco                         |
| 10 | Santa Marta Palmar                       |
| 11 | Chenche Amayarco                         |
| 12 | Chenche Buenos Aires Tradicional         |
| 13 | Totarco Tamarindo                        |
| 14 | Hilarquito                               |
| 15 | Totarco Piedras                          |
| 16 | Chenche Balsillas                        |
| 17 | Chenche Angostura                        |
| 18 | Castilla Angostura                       |
| 19 | Chenche Media Luna                       |
| 20 | La Tutira Bonanza                        |
| 21 | Chenche Buenos Aires                     |
| 22 | San Miguel (De Coyaima)                  |
| 23 | Chenche Agua Fria                        |
| 24 | Potrero Doyare                           |
| 25 | Zaragoza Tamarindo                       |
| 26 | Guadualito(Tolima)                       |
| 27 | Totarco Dinde Independiente              |
| 28 | Potrero (Coyaima)                        |
| 29 | Tres Esquinas                            |
| 30 | Totarco Dinde Tradicional                |
| 31 | Chenche Buenavista                       |
| 32 | Meche San Cayetano                       |
| 33 | Zanja Honda                              |

|   |                                      |                                      |
|---|--------------------------------------|--------------------------------------|
| <br><b>Agencia<br/>Nacional de Minería</b> | <b>GENERACIÓN DE TÍTULOS MINEROS</b> | <b>CÓDIGO: MIS3-P-008-F-003</b>      |
|   | <b>FORMATO</b>                       | <b>VERSIÓN: 2</b>                    |
|   | <b>INFORME SOCIAL</b>                | <b>FECHA VIGENCIA: 03/sept./2024</b> |

|    |                              |
|----|------------------------------|
| 34 | Chenche Socorro Los Guayabos |
| 35 | Santa Marta Diamante         |

### 3. Actividad Minera

El día 5 de abril de 2024 se llevó a cabo la reunión de Coordinación y Concurrencia, en el municipio de **Coyaima**, Tolima, y se presentó el siguiente estado minero:

**Tabla No. 1**  
**Catastro minero – Municipio de Coyaima – Tolima**

| Descripción  | Cantidad |
|--|----------|
| TÍTULOS MINEROS  | 6        |
| SOLICITUDES VIGENTES   | 20       |
| <b>SOLICITUDES DE CONTRATO DE CONCESIÓN<br/>VIABILIZADAS TÉCNICA, AMBIENTAL, JURÍDICA Y<br/>ECONÓMICAMENTE</b> | <b>4</b> |

De acuerdo con la información anterior, se presenta la tabla con la información de los títulos vigentes en el municipio de Coyaima, Tolima:

**Tabla No. 2**  
**Títulos mineros vigentes – Municipio de Coyaima – Tolima**

| No. | PLACA     | AREA<br>Hectáreas | ETAPA<br>CONTRACTUAL | TITULAR                                   | GRUPO DE<br>MINERALES         |
|-----|-----------|-------------------|----------------------|---|-------------------------------|
| 1   | EBC-101   | 200.5566          | Explotación          | (34699) SOCIEDAD MINERA<br>LAS JOTAS LTDA | MINERAL DE ORO                |
| 2   | JDG-14191 | 319.8011          | Explotación          | (41502) SAUL GUILLERMO<br>SANCHEZ SUAREZ  | MINERAL DE ORO                |
| 3   | 0881-73   | 125.1825          | Explotación          | (31609) GARCO S.A.S.                      | MATERIALES DE<br>CONSTRUCCION |
| 4   | 0885-73   | 90.818            | Explotación          | (10854) HECTOR FERNANDO<br>GARZON AGUILAR | MATERIALES DE<br>CONSTRUCCION |
| 5   | ED3-142   | 1266.6843         | Explotación          | (18954) SOCIEDAD<br>GREENLAND MINING      | MATERIALES DE<br>CONSTRUCCION |

|   |                                      |  |                                      |
|---|--------------------------------------|--|--------------------------------------|
| <br><b>Agencia<br/>Nacional de Minería</b> | <b>GENERACIÓN DE TÍTULOS MINEROS</b> |  | <b>CÓDIGO: MIS3-P-008-F-003</b>      |
|   | <b>FORMATO</b>                       |  | <b>VERSIÓN: 2</b>                    |
|   | <b>INFORME SOCIAL</b>                |  | <b>FECHA VIGENCIA: 03/sept./2024</b> |

|   |         |         |             |   |                            |
|---|---------|---------|-------------|---|----------------------------|
|   |         |         |             | CORPORATION DE COLOMBIA SAS                                   |                            |
| 6 | ED3-141 | 726.396 | Explotación | (18954) SOCIEDAD GREENLAND MINING CORPORATION DE COLOMBIA SAS | MATERIALES DE CONSTRUCCION |

Según la tabla anterior, se evidencia que en el municipio de Coyaima, los títulos cuentan con los principales grupos de minerales así: dos (2) para Mineral de Oro, cuatro (4) Materiales de Construcción; para un total de seis (6) títulos activos en el sistema AnnA Minería.

A continuación, se presentan las Veinte (20) solicitudes de Propuestas de Contrato de Concesión Minera PCC – y Propuestas de Contrato de Concesión Minera con Requisitos Diferenciales que fueron presentadas ante la ANM para ser evaluadas técnica, económica, jurídica y de certificación ambiental.

**Tabla No. 3**  
**Solicitudes vigentes – Municipio de Coyaima – Tolima**

| No. | PLACA      | MODALIDAD                         | AREA<br>HECTÁREAS | SOLICITANTE  | GRUPO DE<br>MINERALES      |
|-----|------------|-----------------------------------|-------------------|--|----------------------------|
| 1   | 506227     | CONTRATO DE CONCESIÓN (L 685)     | 213.7206          | (82940) Colombian Minerals C.I. S.A.S  | METALES PRECIOSOS          |
| 2   | OKQ-12501  | CONTRATO DE CONCESIÓN (L 685)     | 482.5912          | (45830) ENITH SUAREZ ,<br>(58975) GRUPO EMPRESARIAL SINAI S.A.S                      | METALES PRECIOSOS          |
| 3   | PH8-14541  | CONTRATO DE CONCESIÓN (L 685)     | 1894.277<br>3     | (43946) ANGLO AMERICAN COLOMBIA EXPLORATION S.A                                      | COBRE                      |
| 4   | OG2-08599  | CONTRATO DE CONCESIÓN (L 685)     | 130.1885          | (71220) AGREGADOS TETUAN SAS   | MATERIALES DE CONSTRUCCIÓN |
| 5   | PE5-08091  | CONTRATO DE CONCESIÓN (L 685)     | 949.4485          | (37666) ACTIVOS MINEROS DE COLOMBIA S.A.S.   | COBRE                      |
| 6   | 501697     | CONTRATO DE CONCESIÓN DIFERENCIAL | 45.4348           | (59023) JAIRO LOPEZ PENA,<br>(79437) LUIS ENRIQUE NARVAEZ LOPEZ                      | MINERAL DE ORO             |
| 7   | 503924     | CONTRATO DE CONCESIÓN (L 685)     | 1139.509<br>8     | (80924) KOENCO S.A.S, (14032) MISAEL BRAVO MURCIA,<br>(76805) new ways trading s.a.s | MINERAL DE ORO             |
| 8   | OG2-085813 | CONTRATO DE CONCESIÓN (L 685)     | 131.4435          | (46751) EQUIPOS Y TRITURADOS S.A.S.  | MATERIALES DE CONSTRUCCIÓN |



|   |                                      |  |                                      |
|---|--------------------------------------|--|--------------------------------------|
| <br><b>Agencia<br/>Nacional de Minería</b> | <b>GENERACIÓN DE TÍTULOS MINEROS</b> |  | <b>CÓDIGO: MIS3-P-008-F-003</b>      |
|   | <b>FORMATO</b>                       |  | <b>VERSIÓN: 2</b>                    |
|   | <b>INFORME SOCIAL</b>                |  | <b>FECHA VIGENCIA: 03/sept./2024</b> |

|    |            |                               |               |  |   |
|----|------------|-------------------------------|---------------|--|---|
| 9  | LI2-08301  | CONTRATO DE CONCESIÓN (L 685) | 1414.726<br>5 | (47092) CI BUSINESS SUPPORT CENTER LTDA, (47093) PERFOAGUAS LIMITADA | MINERAL DE ORO                              |
| 10 | 505600     | CONTRATO DE CONCESIÓN (L 685) | 167.0365      | (84713) JUAN MANUEL LOZANO MORALES                                   | MINERAL DE ORO                              |
| 11 | 502454     | CONTRATO DE CONCESIÓN (L 685) | 1551.257<br>4 | (44857) ORO BARRACUDA S.A.S.   | METALES PRECIOSOS                           |
| 12 | SCN-11272  | CONTRATO DE CONCESIÓN (L 685) | 348.7425      | (58951) LUIS EDUARDO AYALA CERON                                     | METALES PRECIOSOS                           |
| 13 | 508749     | CONTRATO DE CONCESIÓN (L 685) | 2018.168<br>5 | (87780) ALTAMAR DESARROLLO SAS                                       | COBRE                                       |
| 14 | IE4-09452X | CONTRATO DE CONCESIÓN (L 685) | 240.7671      | (15295) JAIME CARDENAS BELTRAN                                       | COBRE                                       |
| 15 | OJ4-15081  | CONTRATO DE CONCESIÓN (L 685) | 480.1843      | (47093) PERFOAGUAS LIMITADA  | MINERAL DE ORO / MATERIALES DE CONSTRUCCIÓN |
| 16 | NID-09171  | SOLICITUD DE LEGALIZACIÓN     | 74.8962       | (15200) USOSSALDAÑA  | MATERIALES DE CONSTRUCCIÓN                  |
| 17 | 505673     | CONTRATO DE CONCESIÓN (L 685) | 391.8083      | (58534) JAIRO ANDRES LOPEZ RUBIO                                     | MINERAL DE ORO                              |
| 18 | OG2-091913 | CONTRATO DE CONCESIÓN (L 685) | 1898.564<br>8 | (60528) NACIONAL DE MINERALES Y METALES SAS                          | METALES PRECIOSOS                           |
| 19 | PEJ-08011  | CONTRATO DE CONCESIÓN (L 685) | 15.9653       | (51337) LUZ ESTELLA ANGARITA   | MATERIALES DE CONSTRUCCIÓN                  |
| 20 | 506451     | CONTRATO DE CONCESIÓN (L 685) | 65.0806       | (86187) Sociedad Jusam S.A.S   | METALES PRECIOSOS                           |

De las Veinte (20) solicitudes vigentes en el municipio, se puede evidenciar que según las áreas presentadas son para pequeña y mediana minería, para Metales Preciosos, Cobre, Materiales de Construcción, y hacen referencia a Propuestas de Contrato de Concesión (PCC), Contrato De Concesión Diferencial (PCCD) y Solicitudes de Legalización. De estas, Dieciséis (16) se encuentran en proceso de evaluación y las otras cuatro (4) han cumplido con los requisitos jurídicos, técnicos, económicos y de certificación de zonificación ambiental (este último en cumplimiento de la sentencia denominada "[Ventanilla Minera](#)"), es decir que, estas últimas se encuentran viabilizadas para avanzar en la implementación del procedimiento de Audiencias Públicas Mineras para el posible otorgamiento de títulos mineros. En la siguiente tabla, se presenta la información detallada de las

|   |                                      |  |                                      |
|---|--------------------------------------|--|--------------------------------------|
| <br><b>Agencia<br/>Nacional de Minería</b> | <b>GENERACIÓN DE TÍTULOS MINEROS</b> |  | <b>CÓDIGO: MIS3-P-008-F-003</b>      |
|   | <b>FORMATO</b>                       |  | <b>VERSIÓN: 2</b>                    |
|   | <b>INFORME SOCIAL</b>                |  | <b>FECHA VIGENCIA: 03/sept./2024</b> |

cuatro (4) propuestas viabilizadas que fueron concertadas con la Autoridad territorial para avanzar hacia la Audiencia Pública Minera:

#### **Propuestas viabilizadas en el municipio de Coyaima, Tolima**

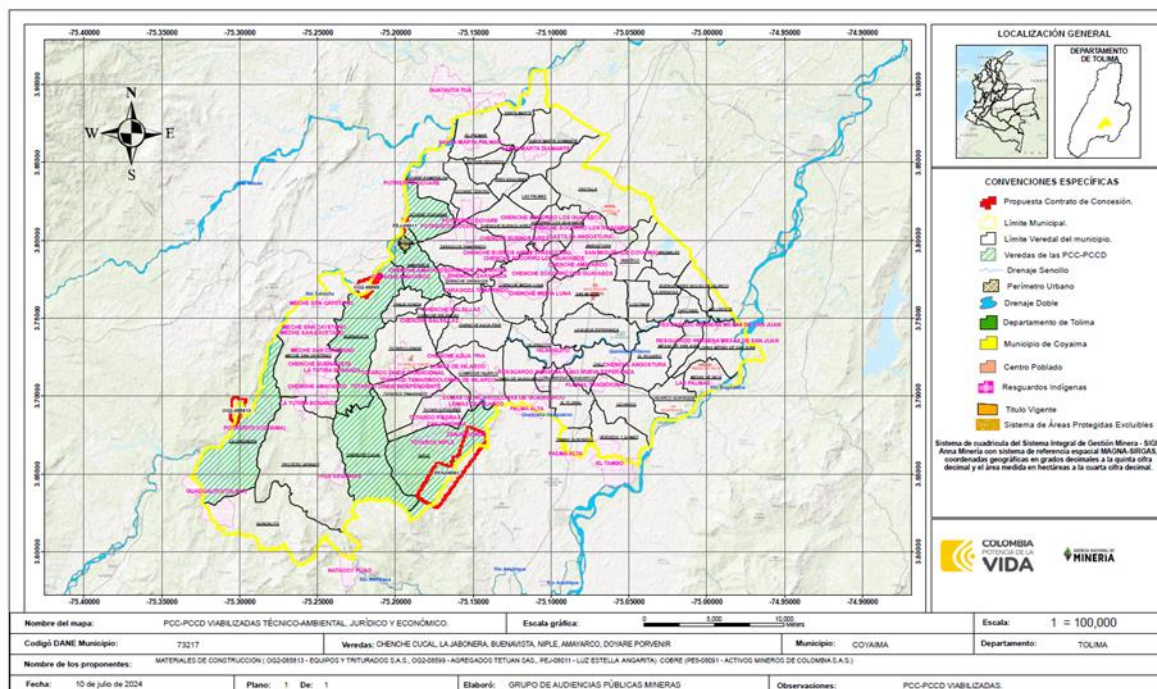
Respecto a las propuestas viabilizadas en el municipio, cuatro (4) cumplieron con los requisitos jurídicos, técnicos, económicos y de certificación ambiental en cumplimiento de la sentencia denominada “Ventanilla Minera”, y que fueron objeto del procedimiento de Audiencia Pública Minera para el posible otorgamiento de títulos mineros. Las cuatro (4) solicitudes están bajo la figura de Propuestas de Contrato de Concesión -PCC-. En la siguiente tabla, se presenta la información detallada:

**Tabla No. 4**  
**Propuestas viabilizadas - Municipio de Coyaima- Tolima**

| No. | AÑO  | MODALIDAD | PLACA      | FECHA DE RADICACIÓN | AREA HECTÁREAS | SOLICITANTE                                | GRUPO DE MINERALES         |
|-----|------|-----------|------------|---------------------|----------------|--|----------------------------|
| 1   | 2013 | PCC       | OG2-085813 | 2/07/2013           | 131.4435       | (46751) EQUIPOS Y TRITURADOS S.A.S.        | MATERIALES DE CONSTRUCCIÓN |
| 2   | 2013 | PCC       | OG2-08599  | 2/07/2013           | 130.1885       | (71220) AGREGADOS TETUAN SAS               | MATERIALES DE CONSTRUCCIÓN |
| 3   | 2014 | PCC       | PE5-08091  | 5/05/2014           | 949.4485       | (37666) ACTIVOS MINEROS DE COLOMBIA S.A.S. | COBRE                      |
| 4   | 2014 | PCC       | PEJ-08011  | 19/05/2014          | 15.9653        | (51337) LUZ ESTELLA ANGARITA               | MATERIALES DE CONSTRUCCIÓN |

|   |                                      |                                      |
|---|--------------------------------------|--------------------------------------|
| <br><b>Agencia<br/>Nacional de Minería</b> | <b>GENERACIÓN DE TÍTULOS MINEROS</b> | <b>CÓDIGO: MIS3-P-008-F-003</b>      |
|   | <b>FORMATO</b>                       | <b>VERSIÓN: 2</b>                    |
|   | <b>INFORME SOCIAL</b>                | <b>FECHA VIGENCIA: 03/sept./2024</b> |

**Mapa No. 2**  
**Plano ubicación geográfica de las propuestas de contrato de concesión viabilizadas**



Fuente: Anna Minería. 2024

Teniendo en cuenta el mapa anterior se puede evidenciar que las propuestas se encuentran ubicadas en las siguientes veredas: CHENCHE CUCAL, LA JABONERA, BUENAVISTA, NIPLE, AMAYARCO y DOZARE PORVENIR. Zonas en las que se encuentran las comunidades que serán directamente impactadas positiva o negativamente por los posibles proyectos mineros.

#### 4. Informe narrativo de la implementación del procedimiento en el territorio

El proceso participativo realizado en el municipio de Coyaima inició en 12 de marzo del 2024, contó con la participación de 108 personas así: dos (02) Proponentes, cien (100) personas de la comunidad y seis (06) representantes de autoridades territoriales. De esta manera se avanzó en la implementación del procedimiento para llegar al espacio de la Audiencia Pública Minera garantizando la participación informada de las comunidades impactadas Y se desarrolló en tres momentos:

|   |                                      |                                      |
|---|--------------------------------------|--------------------------------------|
| <br><b>Agencia<br/>Nacional de Minería</b> | <b>GENERACIÓN DE TÍTULOS MINEROS</b> | <b>CÓDIGO: MIS3-P-008-F-003</b>      |
|   | <b>FORMATO</b>                       | <b>VERSIÓN: 2</b>                    |
|   | <b>INFORME SOCIAL</b>                | <b>FECHA VIGENCIA: 03/sept./2024</b> |

**Primera Fase**, se llevó a cabo entre el 18 y el 22 de marzo de 2024 y tuvo como objetivo principal dar inicio al procedimiento de Audiencias Públicas Mineras en el municipio de Coyaima, Tolima. En este período se establecieron espacios de diálogo con autoridades territoriales, proponentes de las propuestas de contrato de concesión minera vigentes en el municipio y con diversos actores del territorio, incluyendo comunidades, organizaciones y líderes sociales, entre otros.



#### **Primer Acercamiento a la Alcaldía de Coyaima - 20 de marzo de 2024**

Los principales logros de este primer momento fueron:

- I. En el marco del trabajo con las comunidades se lograron realizar espacios de diálogo transparente y abiertos entre ciudadanía del territorio y ANM, que la misma institución buscó recorriendo las zonas cercanas a las solicitudes viabilizadas y acercándose a las comunidades.
- II. Con las autoridades territoriales se logró escuchar las principales inquietudes en relación con el procedimiento y la función misma de la ANM, identificando algunas necesidades que fueron gestionadas con la articulación interna de la Agencia AMN, entre la Vicepresidencia de Seguimiento y Control, la Vicepresidencia de Promoción y Fomento y al interior de la Vicepresidencia de Contratación y Titulación. Esto con el objeto de brindar la información a autoridades y comunidades en temas sobre: Génesis, Rucom y regalías, para fortalecer las capacidades del municipio en materia de minería de subsistencia,



|   |                                      |                                      |
|---|--------------------------------------|--------------------------------------|
| <br><b>Agencia<br/>Nacional de Minería</b> | <b>GENERACIÓN DE TÍTULOS MINEROS</b> | <b>CÓDIGO: MIS3-P-008-F-003</b>      |
|   | <b>FORMATO</b>                       | <b>VERSIÓN: 2</b>                    |
|   | <b>INFORME SOCIAL</b>                | <b>FECHA VIGENCIA: 03/sept./2024</b> |

la identificación de conflictos socioambientales asociados a la actividad minera, la presentación de parte de la oferta institucional de la entidad.




**Primer acercamiento a la comunidad de la vereda La Jabonera, junto a representante del proponente.**

**Segunda Fase**, se desarrolló en dos visitas, entre el 22 y el 26 de abril de 2024 y entre el 27 y el 31 de mayo de 2024. Este segundo momento tuvo como objetivo, realizar la Reunión de Coordinación y Concurrencia, el 26 de abril de 2024, con las autoridades territoriales, así como desarrollar ejercicios de diálogo social y cartografía social con las comunidades posiblemente impactadas con los proyectos mineros en las zonas rurales y veredas en las cuales se encuentran las propuestas de contrato de concesión minera viabilizadas.



|   |                                      |                                      |
|---|--------------------------------------|--------------------------------------|
| <br><b>Agencia<br/>Nacional de Minería</b> | <b>GENERACIÓN DE TÍTULOS MINEROS</b> | <b>CÓDIGO: MIS3-P-008-F-003</b>      |
|   | <b>FORMATO</b>                       | <b>VERSIÓN: 2</b>                    |
|   | <b>INFORME SOCIAL</b>                | <b>FECHA VIGENCIA: 03/sept./2024</b> |



### **Cartografía Social en Coyaima - Vereda La Jabonera - 23 de abril del 2024**

**Tercera Fase** se llevó a cabo entre el 15 – 19 de Julio de 2024 y tuvo como objetivo: abrir espacios de diálogo entre proponentes y comunidades posiblemente impactadas por la titulación de nuevos contratos de concesión minera con el fin de escuchar sus inquietudes y expectativas buscando posibles acuerdos entre ambas partes.

**Cuarta Fase** se llevará a cabo el próximo 5 de diciembre de 2024 en la Casa de la Cultura del municipio de Coyaima desde las 8:00 am. Para mayor información puede visitar nuestra página web [www.anm.gov.co](http://www.anm.gov.co) en el botón de Audiencias Públicas

### **Informe detallado de las actividades realizadas en el municipio de Coyaima**

#### **a. Primer Fase: Aproximación con el territorio**

La etapa de aproximación con el territorio es el primer acercamiento que desarrolla el equipo implementador del procedimiento de Audiencias Públicas Mineras -APM-, donde realiza las siguientes actividades: visita los lugares donde están las propuestas de contrato de concesión

|   |                                      |                                      |
|---|--------------------------------------|--------------------------------------|
| <br><b>Agencia<br/>Nacional de Minería</b> | <b>GENERACIÓN DE TÍTULOS MINEROS</b> | <b>CÓDIGO: MIS3-P-008-F-003</b>      |
|   | <b>FORMATO</b>                       | <b>VERSIÓN: 2</b>                    |
|   | <b>INFORME SOCIAL</b>                | <b>FECHA VIGENCIA: 03/sept./2024</b> |

minera viabilizadas para el posible otorgamiento de títulos mineros, diálogo con autoridades territoriales, con organizaciones sociales y demás actores identificados en el municipio para dar a conocer el proceso de APM y el trabajo a realizar en el municipio.


Durante la semana del 18 al 21 de marzo de 2024, se implementó la primera visita al territorio de Coyaima, Tolima. En este primer momento se llevó a cabo un espacio de diálogo con la autoridad municipal, contando con la participación de Juan Carlos Lozano - Secretario General y de Gobierno, Luís Gustavo Luna - Secretario de Planeación, Infraestructura y Desarrollo. En este espacio de diálogo, se presentó el procedimiento de APM y las propuestas de contrato de concesión minera viabilizadas para el otorgamiento de títulos mineros hasta la fecha.

Por otro lado, durante esta visita se realizaron recorridos por las áreas donde se encuentran las placas viabilizadas que podrían convertirse en títulos mineros, contando con la participación proponentes o delegados por estos. En esta primera visita se logró obtener la información de la Alcaldía Municipal relacionada con los instrumentos de ordenamiento territorial, información de contexto y reconocimiento de los lugares donde se encuentran las propuestas de contrato de concesión minera viabilizadas.



**Primer acercamiento a la comunidad de la vereda La Jabonera, junto a representante del proponente - 18 de marzo de 2024.**

En este sentido el día 20 de marzo de 2024, se realizó una visita a la Alcaldía del municipio de Coyaima, por parte de los delegados de la Agencia Nacional de Minería - ANM, en la que participó el señor Secretario de Gobierno, y algunos integrantes de su equipo de trabajo, encargados de

|   |                                      |                                      |
|---|--------------------------------------|--------------------------------------|
| <br><b>Agencia<br/>Nacional de Minería</b> | <b>GENERACIÓN DE TÍTULOS MINEROS</b> | <b>CÓDIGO: MIS3-P-008-F-003</b>      |
|   | <b>FORMATO</b>                       | <b>VERSIÓN: 2</b>                    |
|   | <b>INFORME SOCIAL</b>                | <b>FECHA VIGENCIA: 03/sept./2024</b> |

tramitar los asuntos relativos a la actividad minera en la entidad territorial. Así mismo participó de la reunión el Director de la Oficina de Planeación Municipal.

En este espacio de diálogo institucional, la Agencia Nacional de Minería – ANM - presentó el equipo de trabajo de Audiencias Públicas Mineras – APM - y el propósito de la implementación del Procedimiento de la Audiencia Pública Minera en el marco de las solicitudes OG2-085813 y PEJ 08011, que están en fase precontractual<sup>1</sup>, y que actualmente se viabilizaron<sup>2</sup> para iniciar el proceso de relacionamiento en el territorio; por lo que esta visita fue el primer acercamiento a la entidad territorial para dar a conocer el procedimiento mencionado. Igualmente, se enfatizó sobre la importancia de contar con la activa participación de la Alcaldía y sus delegados, a fin de que cuenten con toda la información del proceso y que, de conformidad con sus correspondientes funciones y competencias, puedan abordar y dar respuesta a los requerimientos o trámites que se puedan derivar de cada una de las solicitudes en sus distintas fases.

Por parte del Secretario de Gobierno se indicó que sería muy positivo saber cuáles son los títulos de concesión minera que actualmente se están ejecutando en el municipio, y señaló que una de las situaciones que se presentan en el territorio es la correspondiente a los mineros de subsistencia, indicando que no hay mucha claridad para ellos como entidad territorial del proceso de inscripción y formalización. Los delegados del equipo de la ANM presentaron el mapa con los títulos mineros ya otorgados, y se indicó que en espacios de dialogo posteriores se puede enfatizar más sobre los mismos.

En relación con esto, los delegados de la ANM indicaron que se gestionaría al interior de la entidad con la dependencia encargada la posibilidad de brindar capacitaciones de la plataforma GENESIS.

Se acordó realizar una reunión virtual el día 4 de abril, en la que se mencionó la importancia de la participación del Alcalde para dar a conocer de manera detallada el Procedimiento de Audiencias Públicas, las solicitudes viabilizadas enfatizando en su ubicación, los materiales solicitados, así como los hallazgos encontrados en las visitas a cada una de ellas. La Alcaldía manifestó poder contar con la información solicitada en oficio, para poder dar continuidad al proceso. Se acordó realizar la reunión de coordinación y concurrencia para la última semana de abril en la que se compartió la importancia de contar con los delegados de la entidad territorial y con la presencia del señor Alcalde.

**b. Segunda Fase: Reuniones de coordinación y concurrencia, cartografía social y diálogo social.**

<sup>1</sup> Son todas las acciones previas a la firma del contrato de concesión minera

<sup>2</sup> Son las propuestas que han cumplido con los requisitos técnico, económico, jurídico y de revisión de certificación de zonificación ambiental entregada por la autoridad ambiental competente. Estas propuestas podrán convertirse en títulos mineros.

|   |                                      |                                      |
|---|--------------------------------------|--------------------------------------|
| <br><b>Agencia<br/>Nacional de Minería</b> | <b>GENERACIÓN DE TÍTULOS MINEROS</b> | <b>CÓDIGO: MIS3-P-008-F-003</b>      |
|   | <b>FORMATO</b>                       | <b>VERSIÓN: 2</b>                    |
|   | <b>INFORME SOCIAL</b>                | <b>FECHA VIGENCIA: 03/sept./2024</b> |

Como parte de las acciones preparatorias para la segunda etapa, se llevó a cabo una reunión virtual entre la Agencia Nacional de Minería (ANM) y representantes de la Secretaría de Planeación del **Municipio de Coyaima, Tolima (05/04/2024)**. El propósito de esta reunión fue brindar claridad sobre el informe técnico de análisis de las áreas de las solicitudes y sus superposiciones (Usos del suelo) conforme al Instrumento de Ordenamiento Territorial vigente, en relación a las áreas donde se encuentran las propuestas de contrato de concesión que se podrían convertir en títulos mineros. Se aclaró que el informe debe ser llevado a la reunión de coordinación y concurrencia para realizar el análisis técnico de cada una de las propuestas entre la entidad territorial y la ANM.

En esta segunda fase se realizó [la reunión de coordinación y concurrencia](#) entre la Agencia Nacional de Minería (ANM) y las autoridades territoriales del municipio de Coyaima, con el fin de poner en conocimiento del ente territorial y de sus autoridades la información de las cuatro (4) propuestas viabilizadas y analizar cada una de las propuestas de contrato de concesión minera teniendo en cuenta el Plan Básico de Ordenamiento Territorial, información suministrada por la Secretaría de Planeación del Municipio. En esta reunión participaron el [Alcalde Municipal de Coyaima Oswaldo Mauricio Alape](#) y cuatro (4) funcionarios de la alcaldía. De esta reunión resultó la concertación que las áreas de las solicitudes las cuales son susceptibles de las actividades mineras, y se informó que en todo caso, en la etapa del licenciamiento ambiental es donde se determina en qué área es posible desarrollar o no un proyecto minero de acuerdo a los determinantes ambientales, al uso del suelo, y demás condiciones ambientales.



**Reunión Coordinación y Concurrencia en Coyaima – 23 de abril de 2024**



|   |                                      |  |                                      |
|---|--------------------------------------|--|--------------------------------------|
| <br><b>Agencia<br/>Nacional de Minería</b> | <b>GENERACIÓN DE TÍTULOS MINEROS</b> |  | <b>CÓDIGO: MIS3-P-008-F-003</b>      |
|   | <b>FORMATO</b>                       |  | <b>VERSIÓN: 2</b>                    |
|   | <b>INFORME SOCIAL</b>                |  | <b>FECHA VIGENCIA: 03/sept./2024</b> |

El acta de la reunión de coordinación y concurrencia entre la Agencia Nacional de Minería (ANM) y las autoridades territoriales del Municipio de Coyaima, se encuentra [aquí](#) luego de ser puesta a consideración de los asistentes y de haberse dado traslado a todos los interesados y comunidad en general. A continuación, se presenta síntesis por vereda resultado de la reunión de coordinación y concurrencia:

| Vereda                                | Placas         | Reunión Coordinación y Concurrencia<br>– análisis PBOT Municipio (Acuerdo<br>No. 008 del 5 de Octubre de 2001)  |
|---------------------------------------|----------------|---|
| <b>Vereda<br/>Doyare<br/>Porvenir</b> | PEJ-<br>08011  | El Secretario de Planeación, Infraestructura y Desarrollo del Municipio de Coyaima certifica que, según la información suministrada del IGAC y el Plan Básico de Ordenamiento Territorial (PBOT) del municipio de Coyaima, el predio con coordenadas Latitud 3° 48' 39.48" N y longitud 75° 11' 34.28" O, ubicado en la vereda Doyare Porvenir municipio de Coyaima, Departamento de Tolima, es área de amenaza Hidrológica. Adicionalmente indican que se encuentra en cercanías de la cabecera municipal.       |
| <b>Vereda<br/>Buenavista</b>          | OG2-<br>08599  | El Secretario de Planeación, Infraestructura y Desarrollo del Municipio de Coyaima certifica que, según la información suministrada del IGAC de acuerdo y el Plan Básico de Ordenamiento Territorial (PBOT) del municipio de Coyaima, el predio con coordenadas Latitud 3°46'11.91"N y longitud 75°13'9.84" O, ubicado en la vereda Buena Vista municipio de Coyaima, Departamento de Tolima, es área de amenaza Hidrológica, producción agropecuaria semimecanizada o semintensiva "PAS" y producción Frutícola. |
| <b>Vereda La<br/>Jabonera</b>         | OG2-<br>085813 | Los funcionarios de la Alcaldía consideran que esta solicitud se traslaparía con la captación del distrito de riego, el cual se encuentra operando y apoya el riego de cultivos y el bombeo del acueducto complementario del municipio.   |



|   |                                      |  |                                      |
|---|--------------------------------------|--|--------------------------------------|
| <br><b>Agencia<br/>Nacional de Minería</b> | <b>GENERACIÓN DE TÍTULOS MINEROS</b> |  | <b>CÓDIGO: MIS3-P-008-F-003</b>      |
|   | <b>FORMATO</b>                       |  | <b>VERSIÓN: 2</b>                    |
|   | <b>INFORME SOCIAL</b>                |  | <b>FECHA VIGENCIA: 03/sept./2024</b> |

|                     |           |  |
|---------------------|-----------|--|
|                     |           | <p>Adicionalmente el Secretario de Planeación, Infraestructura y Desarrollo del Municipio de Coyaima certifica que según la información suministrada del IGAC de acuerdo y el Plan Básico de Ordenamiento Territorial (PBOT) del municipio de Coyaima, el predio con coordenadas Latitud 3°41'32.33" N y longitud 75°18'0.27" O, ubicado en la vereda Jabonera municipio de Coyaima, Departamento de Tolima, es área de amenaza Hidrológica, Amenaza por desprendimiento de Rocas, Áreas Erosionadas y Producción agropecuaria mecanizada o intensiva.</p>   |
| <b>Vereda Niple</b> | PE5-08091 | <p>Indica la Alcaldía Municipal que se tiene que tener en cuenta el traslape del resguardo de Zanja Honda, indican que esta solicitud es la que menos tendría dificultades para titularse en términos de uso de suelo.</p> <p>Adicionalmente el Secretario de Planeación, Infraestructura y Desarrollo del Municipio de Coyaima certifica que, según la información suministrada del IGAC de acuerdo y el Plan Básico de Ordenamiento Territorial (PBOT) del municipio de Coyaima, el predio con coordenadas Latitud 3°39'16.98" N y longitud 75° 9'55.36" O, ubicado en la vereda Niple municipio de Coyaima, Departamento de Tolima, es área de amenaza producción agropecuaria Semimecanizada o semintensiva, producción forestal, Área de amenaza hidrológica, áreas de alta fragilidad ambiental, áreas de captación de corrientes de agua.</p> |



|   |                                      |                                      |
|---|--------------------------------------|--------------------------------------|
| <br><b>Agencia<br/>Nacional de Minería</b> | <b>GENERACIÓN DE TÍTULOS MINEROS</b> | <b>CÓDIGO: MIS3-P-008-F-003</b>      |
|   | <b>FORMATO</b>                       | <b>VERSIÓN: 2</b>                    |
|   | <b>INFORME SOCIAL</b>                | <b>FECHA VIGENCIA: 03/sept./2024</b> |

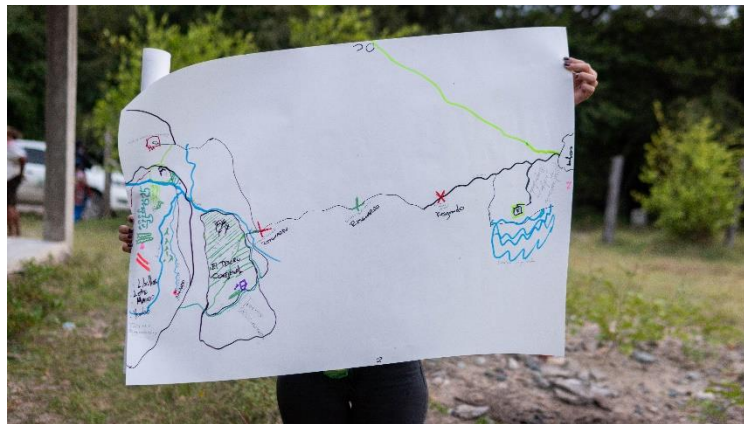


**Metodologías participativas - Cartografía Social en Coyaima - Vereda La Jabonera -  
23 de abril del 2024**





|   |                                      |  |                                      |
|---|--------------------------------------|--|--------------------------------------|
| <br><b>Agencia<br/>Nacional de Minería</b> | <b>GENERACIÓN DE TÍTULOS MINEROS</b> |  | <b>CÓDIGO: MIS3-P-008-F-003</b>      |
|   | <b>FORMATO</b>                       |  | <b>VERSIÓN: 2</b>                    |
|   | <b>INFORME SOCIAL</b>                |  | <b>FECHA VIGENCIA: 03/sept./2024</b> |



**Metodologías participativas - Cartografía Social en Coyaima – Comunidad Zanja Honda -  
18 de julio del 2024**

En este apartado, se presentan los resultados de los encuentros de diálogo y cartografía sociales realizados.

**Lista de inquietudes, percepciones y expectativas.**

Durante los meses de abril, mayo, julio, octubre y noviembre de 2024 el equipo implementador del procedimiento de Audiencias Públicas Mineras – APM – de la ANM, realizó encuentros comunitarios con las y los habitantes de las diferentes veredas impactadas por las solicitudes viabilizadas para el posible otorgamiento de títulos de concesión minera.

**Resultados del ejercicio cartográfico realizado el 23 de abril:**

**Solicitud: OG2 085813 - La Jabonera.**

|   |                                      |                                      |
|---|--------------------------------------|--------------------------------------|
| <br><b>Agencia<br/>Nacional de Minería</b> | <b>GENERACIÓN DE TÍTULOS MINEROS</b> | <b>CÓDIGO: MIS3-P-008-F-003</b>      |
|   | <b>FORMATO</b>                       | <b>VERSIÓN: 2</b>                    |
|   | <b>INFORME SOCIAL</b>                | <b>FECHA VIGENCIA: 03/sept./2024</b> |

### Inquietudes

- La comunidad participante en el espacio de La Jabonera indicó su oposición a la propuesta, en su territorio, a su vez manifestaron que allí no se han realizado actividades de pequeña ni mediana minería, tan solo de minería artesanal, y les gustaría que siguiera así.
- Les inquieta que haya inundaciones debido al posible cambio en el cauce del río provocado por el desplazamiento de sedimentos a causa de la posible actividad minera.
- La comunidad expresó no querer que se otorgue el título al proponente.
- Les preocupa que no haya ningún seguimiento de parte de la autoridad competente a la parte ambiental.
- Existe preocupación especialmente para quienes ejercen el liderazgo en el territorio, pues puede tener implicaciones en los temas seguridad.

### Percepciones

- La comunidad tiene la percepción de que la actividad minera que se ha realizado en la parte alta de río y esta les ha perjudicado.
- El procedimiento se evalúa de manera positiva, en la retroalimentación agradecen que la ANM comparta esta información de manera previa a la Audiencia Pública Minera.

### Expectativas

- Hay personas interesadas en conformar veedurías ambientales para poder tener mejores mecanismos de control y seguimiento.
- Esperan la participación del proponente para espacio de diálogo social.

El equipo de APM regresó a la comunidad el 18 de Julio, las inquietudes y la postura de la comunidad frente a la actividad minera y la empresa siguió siendo la misma.

### **Resultados de los diálogos realizados el 27, 29 de mayo:**

**Solicitud:** PE5- 08091 – Resguardo Zanja Honda

### Inquietudes

- Manifestaron preocupación por la entrega de contratos de concesión minera por los posibles impactos ambientales en las fuentes hídricas, la tala de árboles de caracolí de cientos de años, las afectaciones a la tierra y sus cultivos y la falta de compromiso de las empresas en los acuerdos con las comunidades.
- Mencionaron que actualmente el área del resguardo que se traslapa con la solicitud tiene bosque nativo, plantas medicinales, cultivos de pan coger, varios nacimientos de fuentes hídricas y sitios sagrados. Les preocupa que el proyecto minero deforeste toda el área, generando un perjuicio a su pervivencia física y cultural.

### Percepciones

- Manifestaron desconfianza frente a las propuestas de las instituciones del Estado debido a experiencias en el pasado.



|   |                                      |                                      |
|---|--------------------------------------|--------------------------------------|
| <br><b>Agencia<br/>Nacional de Minería</b> | <b>GENERACIÓN DE TÍTULOS MINEROS</b> | <b>CÓDIGO: MIS3-P-008-F-003</b>      |
|   | <b>FORMATO</b>                       | <b>VERSIÓN: 2</b>                    |
|   | <b>INFORME SOCIAL</b>                | <b>FECHA VIGENCIA: 03/sept./2024</b> |

### Expectativas

- Indicaron que la vereda Zanja Honda tiene muchas necesidades; no existe un puesto de salud actualmente, no se cuenta con vías de acceso en buen estado, no tienen internet y la señal es deficiente.
- Señalaron que, de llegar a desarrollarse el proyecto minero, se debe garantizar el respeto por las reglas propias del Resguardo Zanja Honda y cumplir todos los compromisos pactados con la comunidad.
- Las principales necesidades resaltadas por la comunidad son:
  - Apoyo con proyectos de reforestación alrededor de la represa y las quebradas dentro del resguardo y la vereda.
  - Contratación de mano de obra del resguardo.
  - Mejora de viviendas.
  - Arreglo de vías.
  - Dotación de la escuela y construcción de un parque para los niños.
- Mencionaron que la solicitud socializada por la ANM en el espacio será un tema por tratar en asamblea del resguardo y esperan realizar un documento en dónde se exprese cual va a ser su posición frente al posible desarrollo de un proyecto minero en su territorio.
- Finalmente, manifestaron agradecimiento frente a la visita de la ANM y su intención de continuar participando en los espacios que se convoquen durante la implementación del procedimiento para APM. Indicaron que quieren llegar a acuerdos con el proponente y aprovechar esta oportunidad para que, de desarrollarse el proyecto, se pueda hacer de la mejor manera y en beneficio de la comunidad.

**Solicitud:** PEJ- 08011 y OG2- 08599. Buenavista y Doyare Porvenir

### Inquietudes

- Indicaron que su principal preocupación es el posible impacto ambiental causado por la actividad minera.
- Señalaron su preocupación sobre la utilización de motores y otro tipo de maquinaria por parte de “mineros de subsistencia” sobre las cuencas de los ríos para la extracción de oro. Indican graves afectaciones al medio ambiente y les preocupa que con la entrega de títulos mineros se agrave la situación.
- Al observar las solicitudes viabilizadas, les preocupa que al usar la vía de Buenavista para sacar el material se genere un daño, piden que la empresa realice el mantenimiento y arreglo constante de la vía.

### Expectativas

- Manifestaron que las principales necesidades de las veredas son el mejoramiento de las vías, la contratación de mano de obra local, el mejoramiento de las viviendas y la construcción de pozos sépticos.

|   |                                      |                                      |
|---|--------------------------------------|--------------------------------------|
| <br><b>Agencia<br/>Nacional de Minería</b> | <b>GENERACIÓN DE TÍTULOS MINEROS</b> | <b>CÓDIGO: MIS3-P-008-F-003</b>      |
|   | <b>FORMATO</b>                       | <b>VERSIÓN: 2</b>                    |
|   | <b>INFORME SOCIAL</b>                | <b>FECHA VIGENCIA: 03/sept./2024</b> |

- Solicitaron al equipo de la ANM que, en una próxima visita, se logre identificar los nombres de los predios y sus propietarios para convocarlos a los espacios y también al resto de veredas que podría impactar el proyecto minero.

**Lista de inquietudes y expectativas producto de la cartografía social realizada el 18 de Julio en el resguardo de Zanja Honda.**

**Solicitud:** PE5- 08091 – Resguardo Zanja Honda

**Inquietudes**

- El desarrollo del proyecto impactaría el plan de vida del resguardo.
- Mencionaron que se verían impactados en los usos y costumbres de la comunidad.
- Les inquietó profundamente los impactos que puedan tener en relación con la soberanía alimentaria dado que en este territorio es donde más tienen cultivos.
- Así mismo mencionaron que podría verse impactada la espiritualidad del pueblo por sitios sagrados.
- Les inquietó también la posible afectación a las fuentes hídricas donde está ubicada la propuesta, dado que mencionan dos de ellas que son fundamentales para sus cultivos y costumbres en el territorio.
- Les preocupa las afectaciones a la fauna y la flora del territorio, y conexo a esto mencionan la relación de esos con sus usos y costumbres.
- Mencionaron también que deben tenerse en cuenta posibles afectaciones a otras comunidades, dado que la única vía que comunica hoy este territorio donde se encuentra el resguardo y la solicitud con el casco urbano de Coyaima, cruza varios resguardos del municipio de Coyaima.

**Expectativas**

- Cómo primera necesidad y base de las otras expresaron el que efectivamente se puedan llegar a acuerdos mutuos entre la comunidad y el Proponente.
- Que se desarrollen espacios de diálogo garantes y haya disposición para llegar a acuerdos. Frente a esto la Agencia Nacional de Minería aclaró la diferencia entre los posibles acuerdos de esta etapa pre contractual, y el derecho a la consulta previa, el cual definirá en una etapa posterior La Dirección la Autoridad Nacional de Consulta Previa - DANCP del ministerio del interior, entidad del Estado encargada de la determinación de procedencia de consulta previa.
- Mencionaron que una de las necesidades más apremiantes tiene que ver con las vías de acceso, y las vías internas en el territorio donde se encuentra el resguardo y la propuesta. Están en muy mal estado y dificultan su movilidad y labores.
- Presentaron la necesidad de poder tener espacios autónomos, propios y organizativos para reflexionar y pensar sobre estos posibles acuerdos previamente.

|   |                                      |                                      |
|---|--------------------------------------|--------------------------------------|
| <br><b>Agencia<br/>Nacional de Minería</b> | <b>GENERACIÓN DE TÍTULOS MINEROS</b> | <b>CÓDIGO: MIS3-P-008-F-003</b>      |
|   | <b>FORMATO</b>                       | <b>VERSIÓN: 2</b>                    |
|   | <b>INFORME SOCIAL</b>                | <b>FECHA VIGENCIA: 03/sept./2024</b> |

- Falta de empleo para los jóvenes de la comunidad, principalmente para aquellos que se han profesionalizado, pues en el territorio no encuentran empleo.

### **Consideraciones importantes Solicitud PEJ-08011**

Esta solicitud se encuentra en jurisdicción de la vereda Doyare Porvenir y Amayarco, en un porcentaje de 58.43% y 39.07% respectivamente.

En relación con esta solicitud es importante mencionar que, en esta fase, con el Presidente de la Junta de Acción Comunal de la vereda Doyare Porvenir se había acordado realizar un ejercicio de cartografía social con la comunidad para el día 23 de octubre. Sin embargo, pese a múltiples intentos de comunicación y convocatoria el Presidente ni ningún integrante de la comunidad se presentó, razón por la cual la Agencia Nacional de Minería remitió el oficio con radicado No. 20242100457711 de 6 de noviembre, convocándolo a y a través suyo a la comunidad habitante de esta vereda al Dialogo Amplio programado para el día 14 de noviembre, sin embargo, tal como se señaló en el aparte anterior, el Presidente participó de varios espacios de dialogo en los que indicó las inquietudes y expectativas de la comunidad en relación con la actividad minera en la zona.

Igualmente, es importante señalar que se trató de establecer contacto con el Presidente de la Junta de Acción Comunal de Amayarco, no fue posible establecer comunicación ya que el número telefónico de contacto que tiene la Alcaldía y que le proporcionó a la Agencia Nacional de Minería, no está en uso y no cuenta con ninguna otra forma de comunicación.

En distintas visitas que se realizaron al municipio se intentó contactarle y a través suyo a integrantes de la comunidad, sin embargo, no fue posible. Incluso se visitó su vivienda para poder establecer un dialogo, pero se le indicó al equipo de la ANM que se encontraba en el municipio de Ortega y que no contaba con teléfono celular. Se solicitó a esa persona que por favor le diera los datos de contacto al equipo pero no se pudo establecer comunicación.

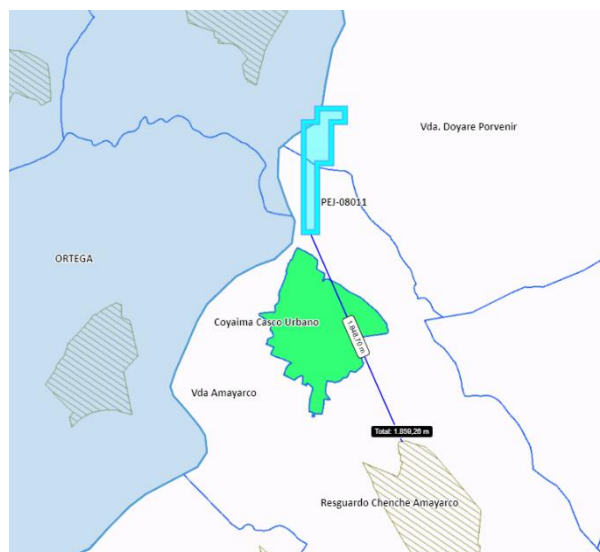
Sin embargo, varios actores del municipio le comentaron al equipo de la ANM que el señor Gobernador del Resguardo Indígena Chenche Amayarco es un líder no solo de su comunidad, sino en general de la vereda, por lo que se estableció contacto con él y se concertó la realización de un dialogo en la sede principal del resguardo el día 14 de noviembre. Es necesario anotar que el resguardo queda a una distancia de casi dos kilómetros de la solicitud y en esa distancia se interpone el casco urbano del municipio.

Siguiendo esta exposición, es muy importante evidenciar que en la vereda Amayarco la solicitud tiene presencia en cercanías al casco urbano, lo que se enfatizó al señor Alcalde en el marco de la reunión de coordinación y concurrencia, ya que era necesario que él como primera autoridad del municipio conociera esta situación, ya que cabe puede ser que a futuro los posibles impactos que

|   |                                      |                                      |
|---|--------------------------------------|--------------------------------------|
| <br><b>Agencia<br/>Nacional de Minería</b> | <b>GENERACIÓN DE TÍTULOS MINEROS</b> | <b>CÓDIGO: MIS3-P-008-F-003</b>      |
|   | <b>FORMATO</b>                       | <b>VERSIÓN: 2</b>                    |
|   | <b>INFORME SOCIAL</b>                | <b>FECHA VIGENCIA: 03/sept./2024</b> |

se generen con ocasión de la ejecución del título minero, puedan presentarse más que en la vereda como tal, en el casco urbano.


Se aclaró también que una vez otorgado el título de concesión minera, se daría paso a la etapa exploratoria, momento en el que se realizarán por parte del titular los correspondientes estudios de impacto ambiental para solicitar el correspondiente licenciamiento ambiental, y que será precisamente la autoridad ambiental la que determine en qué condiciones y específicamente en qué áreas se puede desarrollar el proyecto, así como los impactos que se generen y sus correspondientes medidas de mitigación.



Elaboración propia, tomado de ANNA minería, 12 de noviembre 2024.

### **Tercera fase: Pedagogía, socialización de las propuestas viabilizadas para el posible otorgamiento de títulos mineros y dialogo mixto con diferentes actores**

En la tercera fase, se buscó informar a toda la comunidad sobre las propuestas de contrato de concesión minera viabilizadas para Audiencia Pública Minera, para garantizar una participación informada. De este modo, se llevaron a cabo espacios de pedagogía con las comunidades participantes y otros actores interesados del territorio para abordar las preguntas técnicas, jurídicas, de certificación de zonificación ambiental y social surgidas durante el proceso de relacionamiento. Estos espacios también buscaron fomentar el diálogo entre los proponentes y la comunidad, con el objetivo de abrir escenarios de diálogo social en relación a la actividad minera en los municipios y explorar la posibilidad de llegar a acuerdos durante el desarrollo de la Audiencia Pública Minera. En última instancia, esta etapa tuvo como propósito informar sobre las propuestas de contrato de

|   |                                      |                                      |
|---|--------------------------------------|--------------------------------------|
| <br><b>Agencia<br/>Nacional de Minería</b> | <b>GENERACIÓN DE TÍTULOS MINEROS</b> | <b>CÓDIGO: MIS3-P-008-F-003</b>      |
|   | <b>FORMATO</b>                       | <b>VERSIÓN: 2</b>                    |
|   | <b>INFORME SOCIAL</b>                | <b>FECHA VIGENCIA: 03/sept./2024</b> |

concesión minera viabilizadas en los territorios, responder a las inquietudes planteadas por la comunidad y facilitar la construcción de posibles acuerdos para la APM.

### **Diálogos sociales con comunidades posiblemente impactadas.**



### **Diálogo social con líderes de las veredas Buenavista y Doyare Porvenir – 27 de mayo de 2024.**



Foto: Diálogo social con comunidad de la vereda La Jabonera y otras comunidades ribereñas - 18 de julio de 2024.

### **Lista de inquietudes y expectativas de la vereda Buenavista 25 de septiembre de 2024**

**Solicitud: OG2-08599. Comunidad de Buenavista y de Meche San Cayetano**

#### **Inquietudes**

- La comunidad se encuentra prevenida porque en ocasiones anteriores ha sentido que las empresas han venido a obtener firmas a través de información parcializada.
- Uno de los grandes temores que manifiestan, es sobre quién es el encargado de hacer seguimiento a los acuerdos que se realizan, adicionalmente manifestaron que las empresas se comprometen a cosas que la comunidad considera no es suficiente, ejemplo: Simplemente pintar la escuela.



|   |                                      |                                      |
|---|--------------------------------------|--------------------------------------|
| <br><b>Agencia<br/>Nacional de Minería</b> | <b>GENERACIÓN DE TÍTULOS MINEROS</b> | <b>CÓDIGO: MIS3-P-008-F-003</b>      |
|   | <b>FORMATO</b>                       | <b>VERSIÓN: 2</b>                    |
|   | <b>INFORME SOCIAL</b>                | <b>FECHA VIGENCIA: 03/sept./2024</b> |

### Percepciones

- La comunidad no está de acuerdo con las solicitudes mineras en la zona.

### Expectativas

- Buscan haya un respaldo y unión por parte de la comunidad, para que haya una participación informada y haya una coordinación para solicitar ayudas e iniciar procesos de consulta previa.
- Con respecto a la Consulta previa indican con preocupación que las empresas manejan la información de manera parcializada.
- Quieren saber de manera clara, cuáles serán las afectaciones con las nuevas solicitudes de PCC.
- Buscan capacitaciones que les brinden herramienta para preparar a las juntas de acción comunal y comunidades indígenas en temas de consulta previa.



Foto: Diálogo social con comunidad de Chenche Buenavista – 25 de septiembre de 2024.

### **Principales expectativas obtenidas en el diálogo en el resguardo Zanja Honda 22 de octubre de 2024**

**Solicitud: PE5- 08091 – Resguardo Zanja Honda**

|   |                                      |                                      |
|---|--------------------------------------|--------------------------------------|
| <br><b>Agencia<br/>Nacional de Minería</b> | <b>GENERACIÓN DE TÍTULOS MINEROS</b> | <b>CÓDIGO: MIS3-P-008-F-003</b>      |
|   | <b>FORMATO</b>                       | <b>VERSIÓN: 2</b>                    |
|   | <b>INFORME SOCIAL</b>                | <b>FECHA VIGENCIA: 03/sept./2024</b> |

### **Principales expectativas**

#### **1. Actividades económicas.**

- Apoyo en proyectos productivos agrícolas y pecuarios
- Capacitación con Sena para proyectos
- Formación para transformación de productos agrícolas, capacitación para formación de cooperativas y proyectos productivos
- Asesoría para distribución de servicios o productos que tiene la comunidad

#### **2. Infraestructura.**

- Unidades sanitarias en el asentamiento
- Las necesidades son para el asentamiento más que para la finca les gustaría que los beneficios se vean en el asentamiento no en la finca
- Tanque para abastecimiento de agua en el asentamiento
- Apoyo para la construcción de pozos profundos en el asentamiento y en la finca para el servicio doméstico

#### **3. Ambiente**

- Conservación y recuperación de cuerpo de agua, cuidado de las quebradas y los acuíferos.
- Reforestación nativa con asesoría al resguardo
- Protección de las áreas donde están las plantas medicinales
- Inventario de plantas medicinales realizado con la comunidad.

#### **4. Trabajo social.**

- Evaluación de necesidades de adultos mayores y de infancia
- Apoyo para emprendimientos
- Informar periódicamente a la comunidad del avance del proyecto.

#### **5. Empleo.**

- Contratación de mano de obra calificada y no calificada. En caso de que haya varias hojas de vida se someterán a periodos de prueba para evaluar su idoneidad.
- Compra de servicios a la comunidad.

#### **6. Educación**

- Capacitaciones del SENA en formación empresarial y agrícola
- Transporte para estudiantes
- Apoyo económico a estudiantes que están realizando estudios superiores en otras ciudades

|   |                                      |                                      |
|---|--------------------------------------|--------------------------------------|
| <br><b>Agencia<br/>Nacional de Minería</b> | <b>GENERACIÓN DE TÍTULOS MINEROS</b> | <b>CÓDIGO: MIS3-P-008-F-003</b>      |
|   | <b>FORMATO</b>                       | <b>VERSIÓN: 2</b>                    |
|   | <b>INFORME SOCIAL</b>                | <b>FECHA VIGENCIA: 03/sept./2024</b> |



Foto: Diálogo social con comunidad de Zanja Honda – 22 de octubre de 2024.



**Piezas de convocatoria espacios de diálogo amplio**

Con el propósito de garantizar la participación informada de la población de Coyaima, los meses de **julio, septiembre** y noviembre de 2024 se llevaron a cabo tres espacios de **diálogos amplios**, en las instalaciones de la casa de la cultura del municipio en el cual se presentaron el estado del procedimiento de audiencias públicas mineras, las cuatro solicitudes viabilizadas en el municipio, indicando el nombre del proponente, el área solicitada y el mineral que se estima extraer; a su vez estos espacios sirvieron para: En el primero, responder inquietudes sobre temas relacionados como fueron minería de subsistencia e inscripción a génesis y preguntas sobre regalías. En el segundo, se expuso a través del mapa de solicitudes las ubicaciones exactas de las cuatro Propuestas de Contrato de Concesión Minera, y se indicó el porcentaje de área que toma en cada vereda, al mismo tiempo se atendieron preguntas de sobre el momento en el que se realiza consulta previa, por lo cual se explicó el ciclo minero indicando que el procedimiento de APM no sule la consulta previa, y que esta se lleva a cabo de acuerdo a las consideraciones del Ministerio del Interior toda vez que el titular solicite la licencia ambiental.

|   |                                      |                                      |
|---|--------------------------------------|--------------------------------------|
| <br><b>Agencia<br/>Nacional de Minería</b> | <b>GENERACIÓN DE TÍTULOS MINEROS</b> | <b>CÓDIGO: MIS3-P-008-F-003</b>      |
|   | <b>FORMATO</b>                       | <b>VERSIÓN: 2</b>                    |
|   | <b>INFORME SOCIAL</b>                | <b>FECHA VIGENCIA: 03/sept./2024</b> |



Foto: Diálogo amplio Coyaima – 19 de julio de 2024

El 13 de noviembre de 2024 se llevó a cabo **diálogo social con el Concejo Municipal**, a quienes se les presentó el procedimiento de Audiencias Públicas Mineras y cuatro solicitudes viabilizadas para el otorgamiento de títulos Mineros. En este espacio parte de los concejales presentes mencionaron no estar de acuerdo con la concesión de posibles títulos mineros en el municipio de Coyaima, por experiencias previas en el municipio de Ortega donde las fuentes hídricas se vieron afectadas. A su vez expresaron inconformidad con la manera en que se otorgaban los títulos mineros en el país.

Las principales inquietudes giraron en torno a las comunidades indígenas que se encuentran en el sector de Zanja Honda y niple. De allí que la ANM, relatara el trabajo realizado en el municipio de Coyaima con el resguardo o asentamiento Zanja Honda. También expresaron que las fuentes hídricas se verán afectadas por la llegada de nuevos proyectos mineros, mencionando que esto sucedió con experiencias previas con la actividad minera en el municipio. A continuación, las preguntas realizadas por los concejales:

- ¿Qué pasa con las comunidades indígenas?
- ¿Qué pasa si la comunidad no quiere que llegue el proyecto minero y se aprueba una licencia ambiental o título minero sobre su territorio? Se menciona la sentencia SU 095 de 2018 en la que se excluye el veto sobre la actividad minera, explicando que el procedimiento de audiencias públicas busca la participación informada de las comunidades, sin embargo, esta participación por motivo de la sentencia no puede vetar jurídicamente un proyecto minero, al ser una actividad económica legal, de interés nacional.
- ¿Quiénes hacen seguimiento a los acuerdos o a los títulos mineros una vez se entregue o se conceda en el territorio? Se responde que es la autoridad minera quien realiza la fiscalización de estos títulos mineros siendo la Agencia Nacional de Minería quien se encarga de estos procesos. También se menciona la información sobre la fiscalización que también puede hacer la autoridad ambiental competente.
- ¿Qué tipo de material se está solicitando en las solicitudes viabilizadas en el municipio de Coyaima? Se explica que son material de construcción de arrastre y materiales metales preciosos.



|   |                                      |                                      |
|---|--------------------------------------|--------------------------------------|
| <br><b>Agencia<br/>Nacional de Minería</b> | <b>GENERACIÓN DE TÍTULOS MINEROS</b> | <b>CÓDIGO: MIS3-P-008-F-003</b>      |
|   | <b>FORMATO</b>                       | <b>VERSIÓN: 2</b>                    |
|   | <b>INFORME SOCIAL</b>                | <b>FECHA VIGENCIA: 03/sept./2024</b> |

- ¿Cuál es la función de la Agencia Nacional de Minería?
- ¿Cómo se relaciona este procedimiento con el plan de gobierno nacional del presidente Gustavo Petro? Siendo este un gobierno para la vida. No se explica la información de la minería para la vida
- ¿Cómo se accede la autoridad territorial a una autorización temporal para utilizar material presente en el territorio?



### **Pieza de convocatoria para tercer diálogo amplio el 14 de noviembre de 2024**

El tercer espacio de diálogo amplio se realizó el día 15 de noviembre en el que participaron habitantes de los tres (3) resguardos, y se concertó realizar una reunión con las tres (3) comunidades para el día 4 de diciembre, previo a la audiencia pública minera.

En cercanías al área de la solicitud OG2-08599 se encuentran tres (3) comunidades indígenas con las cuales se ha realizado relacionamiento y es relevante mencionar:

- Resguardo Buena Vista Meche, la Gobernadora es la señora Marby Yolanda Aroca Loaiza. Se indicó por parte de la comunidad que hace 20 días salió la resolución del Resguardo por parte de la ANT.
- Chenche Buenavista, Gobernadora la señora Blanca Cecilia Aroca Yara. Indicó que son resguardo constituido en el año 2013, sin embargo, no hay registro en el Sistema Integral de la ANM AnnA Minería.

|   |                                      |                                      |
|---|--------------------------------------|--------------------------------------|
| <br><b>Agencia<br/>Nacional de Minería</b> | <b>GENERACIÓN DE TÍTULOS MINEROS</b> | <b>CÓDIGO: MIS3-P-008-F-003</b>      |
|   | <b>FORMATO</b>                       | <b>VERSIÓN: 2</b>                    |
|   | <b>INFORME SOCIAL</b>                | <b>FECHA VIGENCIA: 03/sept./2024</b> |

- iii. Meche San Cayetano, Gobernador Jesús Sánchez. Indicó que tienen resguardo titulado desde el año 2013.

Las comunidades manifestaron que estos resguardos tienen presencia ancestral desde el título colonial de resguardo que se otorguen favor del Pueblo Pijao. El documento aportado por la comunidad indica que es un folio de matrícula inmobiliaria que señala lo siguiente:

*Fecha 25 de enero de 1984, cédula catastral 360-0006885.*

*"Descripción cabida y linderos, lote.- Comprendido dentro de los siguientes linderos.- Desde la iglesia de dicho pueblo de Coyaima que llaman Saldaña, hasta llegar al río de Saldaña y por él abajo hasta llegar a la quebrada que llaman Doyare; y por la otra banda el mismo río de Saldaña abajo hasta el desemboque del río Cucuana en él y de allí por la quebrada de Ortega arriba hasta las puntas de dicha quebrada en el río de Tetuán arriba hasta el paso de Chaparral y la quebrada de Aico arriba hasta su nacimiento y el río de Saldaña arriba hasta donde entra el río de Amoyá; por una y otra vanda (sic) en dicho río de Saldaña.-"*

**Solicitud: PEJ-08011. Comunidad de Amayarco. 14 de noviembre**  
**Asistió la comunidad indígena Chenche Amayarco**

#### **Inquietudes:**

El Resguardo de Chenche Amayarco se encuentra muy cerca a la solicitud, en diferentes espacios que fueron titulados en el incoder o en el incora.

Tienen desconfianza con las instituciones y mencionan que utilizaron firmas que ellos dieron para otros propósitos diferentes a los que se les propusieron, por lo que se menciona que la lista de asistencia y acta se envía para constancia de el propósito del espacio.

Les causa inquietud la posible afectación al río Saldaña debido a la llegada de posibles títulos mineros socializados por las ANM.

¿Qué les falta para que se empiece a explotar estos títulos? Se aclaró que una vez otorgado el título se da el derecho a explorar, y que para pasar a la etapa de explotación es necesario contar con Plan de Trabajos y Obras -PTO y la Licencia Ambiental aprobado, el primero por la ANM y el segundo por la autoridad ambiental competente,

¿Este procedimiento de la audiencia pública minera suple la consulta previa o la licencia ambiental? Se aclaró que son dos momentos distintos, que el procedimiento se fortaleció para que las comunidades cuenten con la información de manera previa a la Audiencia Pública Minera y al otorgamiento del título minero. Se explicó que el proceso de Consulta previa y la licencia ambiental surten luego después de otorgado el título y una vez titular cuenta con claridad de proyecto minero (el cual trabaja durante la etapa de exploración) y presenta ante la autoridad ambiental competente

|   |                                      |                                      |
|---|--------------------------------------|--------------------------------------|
| <br><b>Agencia<br/>Nacional de Minería</b> | <b>GENERACIÓN DE TÍTULOS MINEROS</b> | <b>CÓDIGO: MIS3-P-008-F-003</b>      |
|   | <b>FORMATO</b>                       | <b>VERSIÓN: 2</b>                    |
|   | <b>INFORME SOCIAL</b>                | <b>FECHA VIGENCIA: 03/sept./2024</b> |

los estudios para la solicitud de la licencia ambiental, en este momento del licenciamiento es cuando se determina si se realiza o no la consulta previa, por parte de la entidad encargada: La Dirección la Autoridad Nacional de Consulta Previa – DANCP del Ministerio del Interior

¿En qué momento se realiza el estudio de impacto ambiental? Se aclaró que ese estudio se realiza en el proceso de licencia ambiental por parte de la autoridad ambiental competente.

**Solicitud: OG2-08599. Resguardo Comunidad indígena Buenavista Meche. 15 de noviembre.**

### **Inquietudes**

Las afectaciones y daños que queden el territorio, en la parte ambiental afectarán a las próximas generaciones.

Les causa preocupación la seguridad alimentaria al no tener la oportunidad de pescar o encontrar peces en los lugares donde previamente se encontraba.

Se consideran responsables de estas afectaciones, si se deja ingresar estos proyectos mineros al territorio.

Consideran el río Saldaña como parte fundamental de su existencia, para su sustento económico, soberanía alimentaria y de necesidad básica para la realización de actividades domésticas.

¿De qué manera se va a mitigar el impacto ambiental que tengan estos proyectos mineros una vez se conviertan en títulos mineros?

Si las personas o comunidades no están de acuerdo ¿Qué pueden hacer para evitar la titulación?

¿Cómo se beneficia la comunidad con la llegada de un título minero? Económicamente, socialmente, ambientalmente.

¿Cómo llegan los recursos económicos de regalías para el beneficio de las comunidades?

¿Por qué se beneficia solo a las empresas para la actividad minera? Se menciona que la Alcaldía es el ente territorial que brinda el servicio para la inscripción en la plataforma Génesis de mineros de subsistencia para formalizarse como individuos y poder ejercer esta actividad económica.

¿Quién verifica que los materiales extraídos del título minero sean efectivamente los que solicitan?

¿Qué sucede con los títulos que tienen actividad de explotación dentro del territorio que no hicieron este proceso?

|   |                                      |                                      |
|---|--------------------------------------|--------------------------------------|
| <br><b>Agencia<br/>Nacional de Minería</b> | <b>GENERACIÓN DE TÍTULOS MINEROS</b> | <b>CÓDIGO: MIS3-P-008-F-003</b>      |
|   | <b>FORMATO</b>                       | <b>VERSIÓN: 2</b>                    |
|   | <b>INFORME SOCIAL</b>                | <b>FECHA VIGENCIA: 03/sept./2024</b> |

### Proponentes

Con ocasión de la implementación del Procedimiento de Audiencias Públicas Mineras en el municipio, y todos los resultados tanto ambientales como sociales que se obtuvieron, los proponentes de la solicitud PE5-08091, Activos Mineros de Colombia, presentó una comunicación formal desistiendo de esta propuesta, el miércoles 6 de noviembre de 2024 en la que señaló lo siguiente:

### Desistimiento de Activos Mineros:

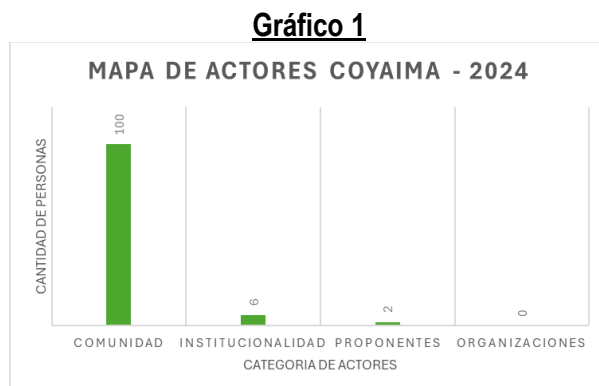
*“... la sociedad Activos Mineros de Colombia S.A.S, como compañía responsable y comprometida con el respeto a las comunidades, no puede comprometerse con las colectividades de la zona de influencia de un proyecto cuando no existen condiciones técnicas y ambientales definidas, ni un marco jurídico que brinde seguridad jurídica al proyecto. Esto impide tener claridad respecto al tipo de proyecto que podría realizarse en el territorio.*

*Adicionalmente Activos Mineros no busca generar zozobra o temor en las comunidades respecto de los afluentes o fuentes de agua, cuando no existe ni siquiera un plan de acción para su manejo de conformidad con la indeterminación técnico ambiental actual”.*

Esta decisión se puso en conocimiento del Resguardo Indígena Zanja Honda a través de su Gobernadora en ejercicio, así como del resguardo Indígena Totarco Niple también a través de su Gobernador en ejercicio.

## **5. Mapeo de Actores**

A continuación, se presenta gráfico con la participación de personas y organizaciones según las cuatro (4) categorías de mapa de actores creadas.



Información registrada en las bases de datos propias de la ANM en el marco de la implementación del procedimiento de APM en territorio durante el año 2024.

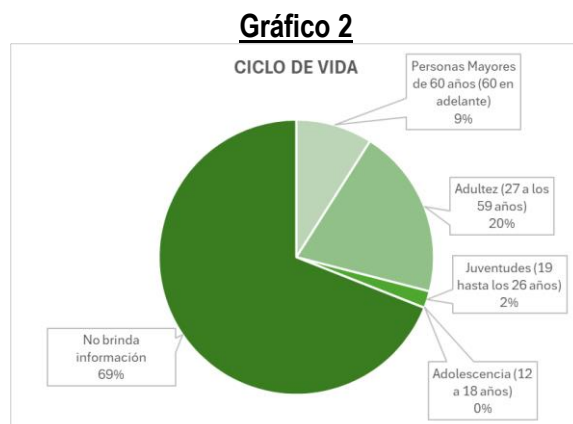


|   |                                      |                                      |
|---|--------------------------------------|--------------------------------------|
| <br><b>Agencia<br/>Nacional de Minería</b> | <b>GENERACIÓN DE TÍTULOS MINEROS</b> | <b>CÓDIGO: MIS3-P-008-F-003</b>      |
|   | <b>FORMATO</b>                       | <b>VERSIÓN: 2</b>                    |
|   | <b>INFORME SOCIAL</b>                | <b>FECHA VIGENCIA: 03/sept./2024</b> |

Teniendo en cuenta el gráfico anterior se puede identificar que a la fecha han participado en la implementación del procedimiento 108 **personas** así: en primer lugar, se encuentran **100 personas participantes de las comunidades**. En segundo lugar, se logra identificar la participación de seis (6) **personas de las autoridades territoriales**. En tercer lugar, se encuentran las y los **proponentes con la participación de dos (2) personas**. Finalmente, en la cuarta categoría se cuenta con el registro de 0 personas participantes en representación de cero (0) organizaciones, para este caso se ha tomado como dato de cantidad las organizaciones, no la cantidad de personas que han estado en los diferentes encuentros de diálogo y pedagogía, lo anterior teniendo en cuenta que una organización representa a un colectivo no a una persona y por esta razón se cuenta a la organización.

## COMUNIDAD

A continuación, se presentan los gráficos que son resultado de la caracterización y análisis de la participación de la comunidad como actor clave en el proceso de relacionamiento para el otorgamiento de títulos mineros, a las cuales se les logró identificar el **ciclo de vida**, **área de vivienda (si es rural o urbana)**, **enfoque de género (femenino, masculino, lgbti)**, **enfoque étnico (indígena, NARP, Rrom)**, si se reconoce como **campesino**, si cuenta con alguna **discapacidad (si o no)** y finalmente si es **víctima del conflicto (si o no)**.

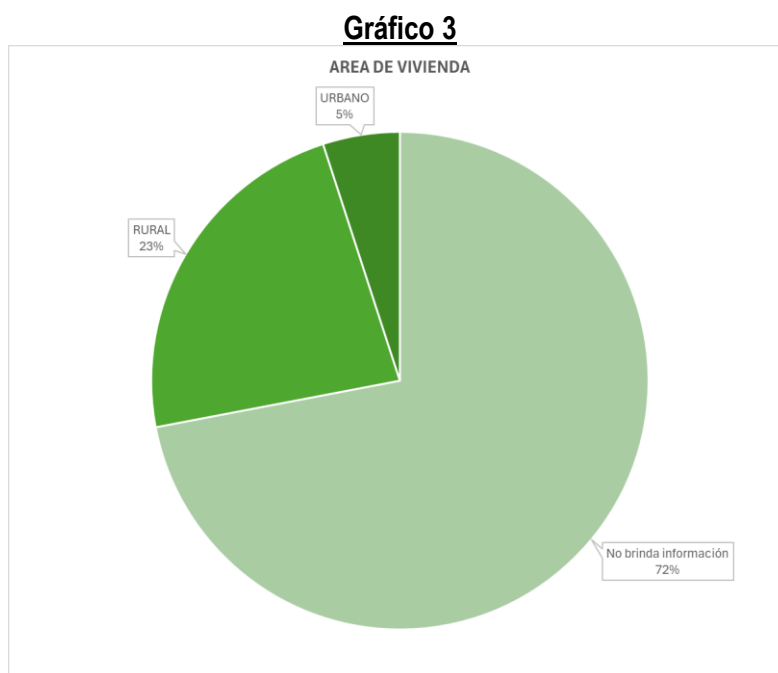


Información registrada en las bases de datos propias de la ANM en el marco de la implementación del procedimiento de APM en territorio durante el año 2024.

Teniendo en cuenta el gráfico anterior, se logra identificar que de las 100 personas participantes de las comunidades, solo 31 **personas registraron su edad**, de la cual se logró identificar que su participación según el ciclo de vida de mayor a menor es la siguiente: en primer lugar las personas del ciclo de vida de la **adultez** que va de los 27 a 59 años con **veinte (20) personas**, seguido de las **personas mayores de 60 años** con **nueve (9) personas**, en un tercer lugar se encuentran las **juventudes** que van desde los 19 hasta los 26 años con **dos (2) personas** y finalmente la

|   |                                      |  |                                      |
|---|--------------------------------------|--|--------------------------------------|
| <br><b>Agencia<br/>Nacional de Minería</b> | <b>GENERACIÓN DE TÍTULOS MINEROS</b> |  | <b>CÓDIGO: MIS3-P-008-F-003</b>      |
|   | <b>FORMATO</b>                       |  | <b>VERSIÓN: 2</b>                    |
|   | <b>INFORME SOCIAL</b>                |  | <b>FECHA VIGENCIA: 03/sept./2024</b> |

**adolescencia** que van desde los 12 a los 18 años en donde **no se obtuvieron registros**. Vale la pena mencionar que, a los diferentes espacios de encuentro, también han llegado personas cuidadoras de **niñez**, quienes no han sido registrados en las listas de asistencia, por tanto, no se incluyeron en las bases de datos.



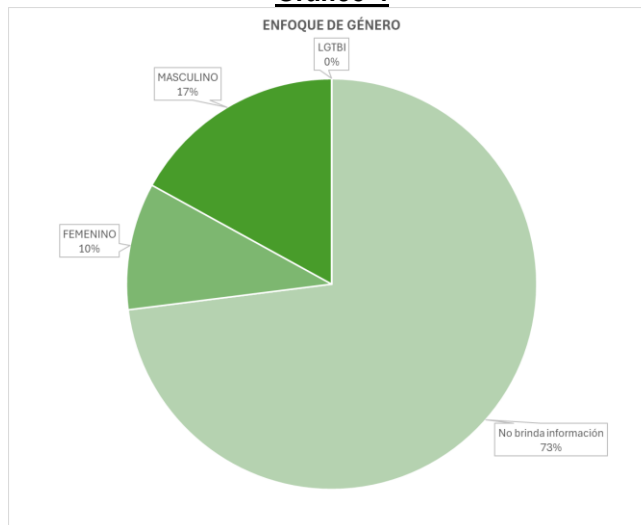
Información registrada en las bases de datos propias de la ANM en el marco de la implementación del procedimiento de APM en territorio durante el año 2024.

Del gráfico anterior se puede interpretar que, de las 100 personas registradas en las bases de datos de la categoría de comunidad, solo 28 personas registraron la información con relación al área de vivienda en la que se pudo evidenciar que, **23 personas viven en área rural y cinco (5) personas manifestaron habitar zona urbana**.

Lo anterior muestra que la estrategia de llegar a las veredas impactadas por los proyectos mineros ha sido un acierto, en el sentido que se ha logrado llegar a los lugares de área rural para garantizar la participación informada de las personas que habitan estas zonas y que son los lugares con mayor cantidad de propuestas viabilizadas para el posible otorgamiento de títulos mineros.

|   |                                      |                                      |
|---|--------------------------------------|--------------------------------------|
| <br><b>Agencia<br/>Nacional de Minería</b> | <b>GENERACIÓN DE TÍTULOS MINEROS</b> | <b>CÓDIGO: MIS3-P-008-F-003</b>      |
|   | <b>FORMATO</b>                       | <b>VERSIÓN: 2</b>                    |
|   | <b>INFORME SOCIAL</b>                | <b>FECHA VIGENCIA: 03/sept./2024</b> |

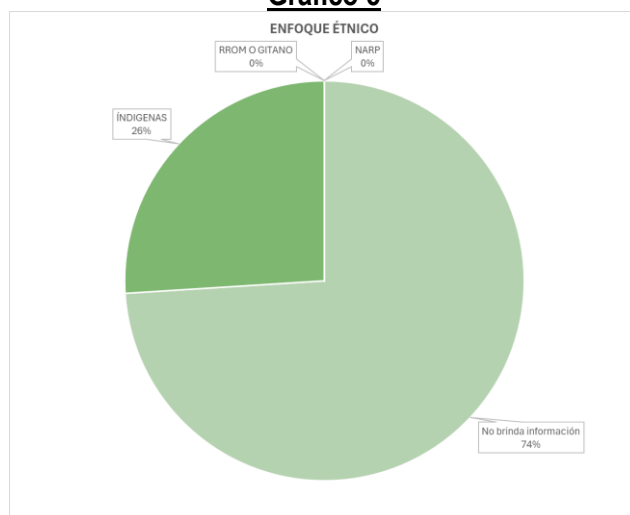
**Gráfico 4**



Información registrada en las bases de datos propias de la ANM en el marco de la implementación del procedimiento de APM en territorio durante el año 2024.

Del gráfico anterior se puede interpretar que, de las **100 personas registradas** en las bases de datos de la categoría de comunidad, solo **27 personas registraron su género** encontrando lo siguiente: **17 personas de la comunidad se reconocen como género masculino, 10 personas como género femenino, cero (0) personas registro pertenecer a otro género**. El resto de las personas no diligenciaron el campo solicitado. Teniendo en cuenta el gráfico anterior, se logra evidenciar que quienes más participan en los espacios del sector minero son del género masculino, por lo cual desde el procedimiento los equipos implementadores han tomado como estrategia identificar grupos, colectivos y organizaciones liderados por mujeres para poder llegar con el mensaje a este público objetivo y de esta manera garantizar su participación.

**Gráfico 5**

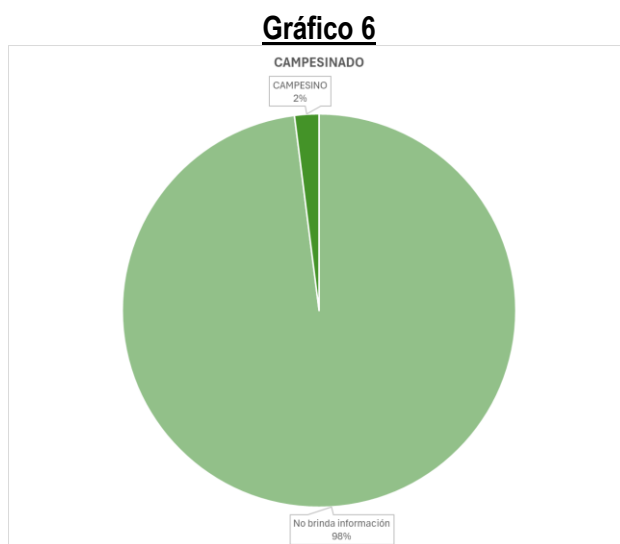


|   |                                      |                                      |
|---|--------------------------------------|--------------------------------------|
| <br><b>Agencia<br/>Nacional de Minería</b> | <b>GENERACIÓN DE TÍTULOS MINEROS</b> | <b>CÓDIGO: MIS3-P-008-F-003</b>      |
|   | <b>FORMATO</b>                       | <b>VERSIÓN: 2</b>                    |
|   | <b>INFORME SOCIAL</b>                | <b>FECHA VIGENCIA: 03/sept./2024</b> |

Información registrada en las bases de datos propias de la ANM en el marco de la implementación del procedimiento de APM en territorio durante el año 2024.

Del gráfico anterior se puede interpretar que, de las **100 personas registradas** en las bases de datos de la categoría de comunidad, **26 personas se reconocieron como parte de los grupos, pueblos o comunidades étnicas**. De acuerdo con los datos obtenidos, se puede identificar que veintiseis (26) personas se reconocieron como **indígenas**, **ninguna** persona se reconoció como parte de las comunidades **negras, afrocolombianas, raizales o palenqueras – NARP -**, **ninguna** persona se reconoció como perteneciente al **pueblo Rrom o Gitano**.

Teniendo en cuenta la caracterización recogida del enfoque étnico, se ampliará el análisis de la información por cada uno de los enfoques teniendo en cuenta el lugar de participación, los cuales permitieron la organización del equipo en cuanto a las estrategias y acciones a implementar.



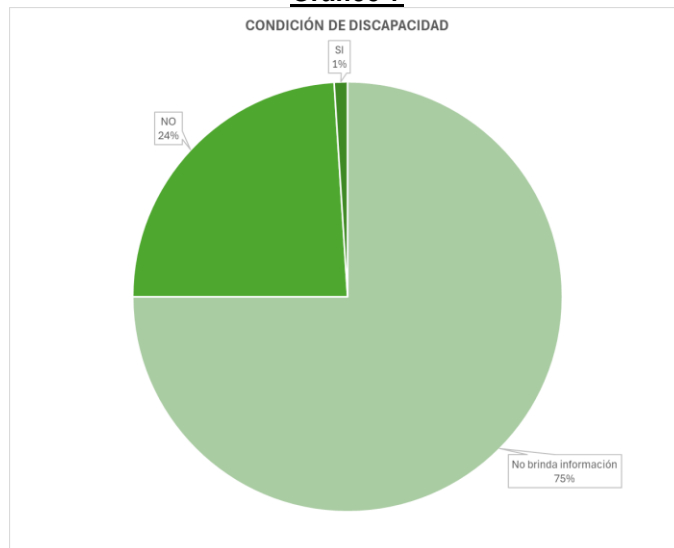
Información registrada en las bases de datos propias de la ANM en el marco de la implementación del procedimiento de APM en territorio durante el año 2024.

Del gráfico anterior se puede interpretar que, de las **100 personas registradas** en las bases de datos de la categoría de comunidad, dos (2) **personas se reconocieron como campesinos**. Mientras que las demás personas no diligenciaron el campo solicitado.



|   |                                      |  |                                      |
|---|--------------------------------------|--|--------------------------------------|
| <br><b>Agencia<br/>Nacional de Minería</b> | <b>GENERACIÓN DE TÍTULOS MINEROS</b> |  | <b>CÓDIGO: MIS3-P-008-F-003</b>      |
|   | <b>FORMATO</b>                       |  | <b>VERSIÓN: 2</b>                    |
|   | <b>INFORME SOCIAL</b>                |  | <b>FECHA VIGENCIA: 03/sept./2024</b> |

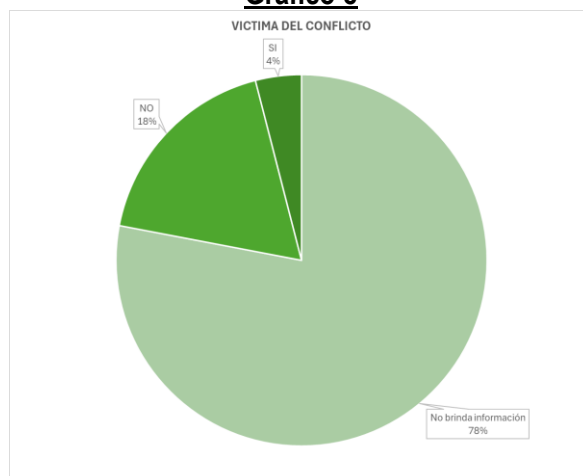
**Gráfico 7**



Información registrada en las bases de datos propias de la ANM en el marco de la implementación del procedimiento de APM en territorio durante el año 2024.

Teniendo en cuenta el gráfico anterior, se puede evidenciar que, de las **100 personas registradas**, **25 ingresaron su condición de discapacidad**, de las cuales se caracterizó que una **(1) persona si cuenta con algún tipo de discapacidad**, mientras que **24 personas registraron no tener ninguna discapacidad**. El resto de las personas registradas en la base de datos no diligenció la información.

**Gráfico 8**



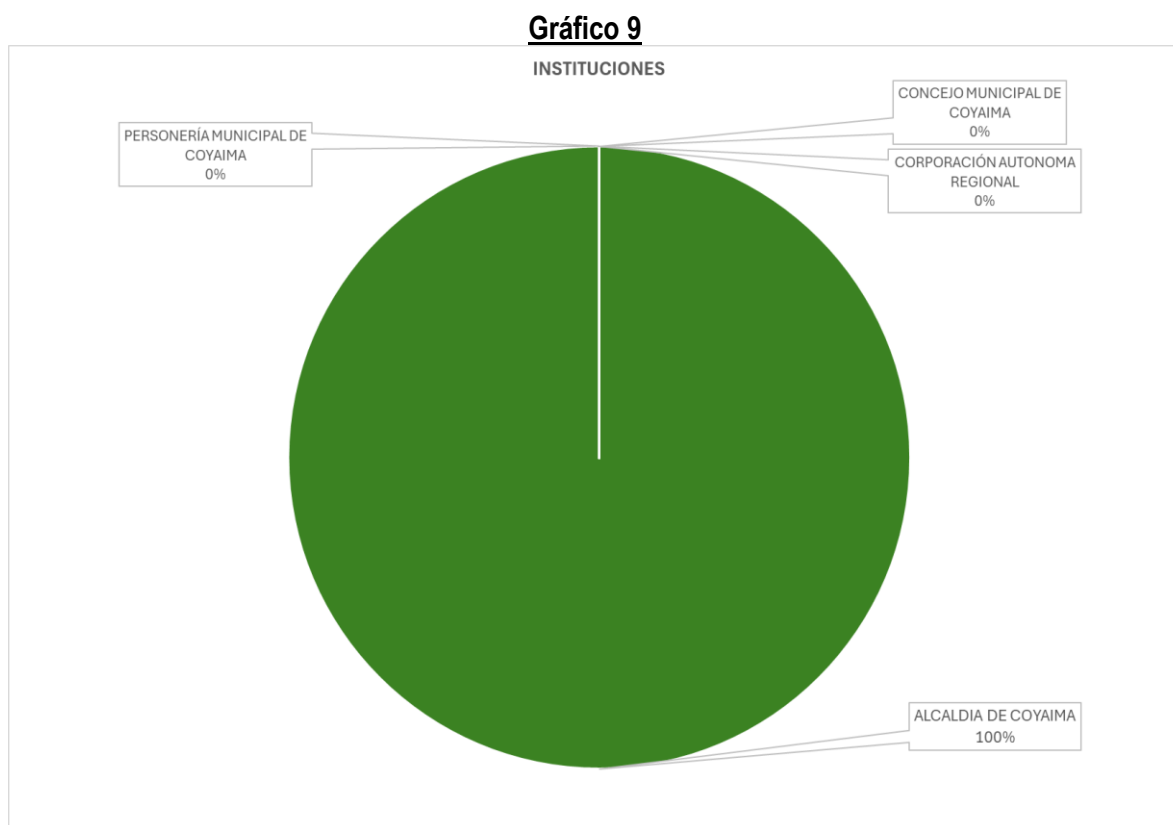
Información registrada en las bases de datos propias de la ANM en el marco de la implementación del procedimiento de APM en territorio durante el año 2024.

|   |                                      |                                      |
|---|--------------------------------------|--------------------------------------|
| <br><b>Agencia<br/>Nacional de Minería</b> | <b>GENERACIÓN DE TÍTULOS MINEROS</b> | <b>CÓDIGO: MIS3-P-008-F-003</b>      |
|   | <b>FORMATO</b>                       | <b>VERSIÓN: 2</b>                    |
|   | <b>INFORME SOCIAL</b>                | <b>FECHA VIGENCIA: 03/sept./2024</b> |

Teniendo en cuenta el gráfico anterior, se puede evidenciar que, de las **100 personas registradas**, **22 ingresaron información con relación a si son o no víctimas del conflicto armado**. De estos registros se logró caracterizar que cuatro **(4) personas si son víctimas del conflicto armado**, mientras que **18 personas registraron no ser víctimas**. El resto de las personas no diligenció la información solicitada.

## AUTORIDADES TERRITORIALES

Dentro del ejercicio de caracterización del mapa de actores de las autoridades territoriales se logró identificar la **participación de seis (6) colaboradores** de las instituciones o autoridades territoriales que participaron activamente en la implementación del procedimiento de Audiencias Públicas Mineras en el territorio de Coyaima - Tolima.



Información registrada en las bases de datos propias de la ANM en el marco de la implementación del procedimiento de APM en territorio durante el año 2024.

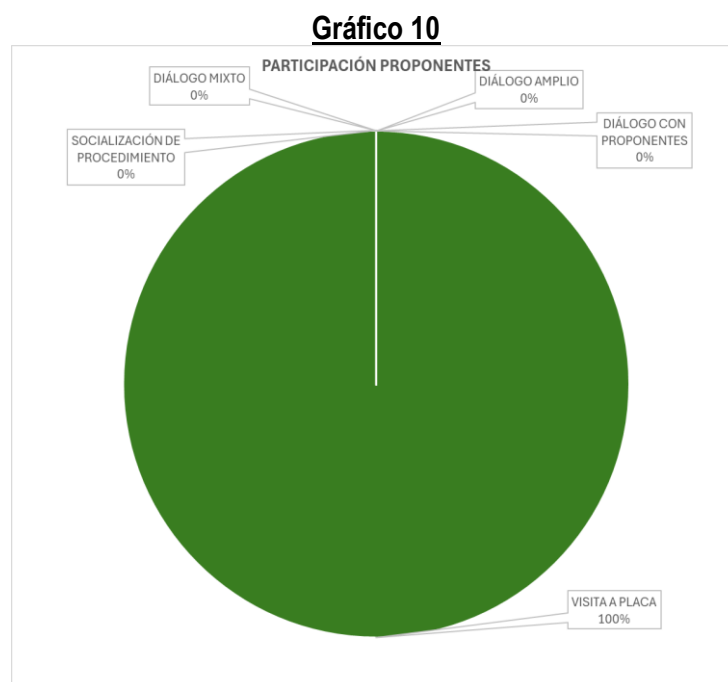
Del gráfico anterior se logra destacar que, de las seis **(6) personas registradas**, se resalta en primer lugar la **participación de seis (6) personas de la Alcaldía de Coyaima**, esta participación incluye

|   |                                      |                                      |
|---|--------------------------------------|--------------------------------------|
| <br><b>Agencia<br/>Nacional de Minería</b> | <b>GENERACIÓN DE TÍTULOS MINEROS</b> | <b>CÓDIGO: MIS3-P-008-F-003</b>      |
|   | <b>FORMATO</b>                       | <b>VERSIÓN: 2</b>                    |
|   | <b>INFORME SOCIAL</b>                | <b>FECHA VIGENCIA: 03/sept./2024</b> |

todas las fases del procedimiento de Audiencias Públicas Mineras siendo estas el acercamiento al territorio, reunión de coordinación y concurrencia, como la Mesa de trabajo para la Audiencia Pública Minera.

## **PROPONENTES**

A la fecha han participado un total de dos (2) proponentes de los cuales se ha podido caracterizar: Tipo de espacios en los que han participado en el marco de la implementación del procedimiento. A continuación, se presentan los gráficos con el análisis y la caracterización de este actor:



Información registrada en las bases de datos propias de la ANM en el marco de la implementación del procedimiento de APM en territorio durante el año 2024.

Del gráfico anterior se logra evidenciar que de los dos (2) **proponentes registrados** y según análisis el tipo de espacio con **mayor cantidad de participación** de este actor son los espacios de **visita a las placas propuestas con la participación de dos (2) personas**, esta actividad consiste en visitar de manera conjunta con el equipo implementador del procedimiento de Audiencias Públicas Mineras de la ANM en los territorios los lugares propuestos para que ellos mismos puedan conocer de primera fuente dónde están ubicadas y hacer un primer acercamiento cuando es posible con la comunidad.

De otro lado, un (1) proponente participó en reunión convocada por la ANM a **proponentes** para dar a conocer los resultados de la coordinación y concurrencia con la Autoridad Territorial, a su vez

|   |                                      |  |                                      |
|---|--------------------------------------|--|--------------------------------------|
| <br><b>Agencia<br/>Nacional de Minería</b> | <b>GENERACIÓN DE TÍTULOS MINEROS</b> |  | <b>CÓDIGO: MIS3-P-008-F-003</b>      |
|   | <b>FORMATO</b>                       |  | <b>VERSIÓN: 2</b>                    |
|   | <b>INFORME SOCIAL</b>                |  | <b>FECHA VIGENCIA: 03/sept./2024</b> |

visibilizar los resultados de los ejercicios con la comunidad posiblemente impactada por sus proyectos mineros con relación a sus expectativas, percepciones e inquietudes.

Finalmente se menciona que no se ha contado con participación en los espacios de **diálogo social** entre la comunidad y proponentes para identificar la posibilidad de realizar acuerdos que beneficien tanto al proponente como a la comunidad, vale la pena mencionar que la ANM realizó la debida gestión de invitación a estos espacios, pero no se logró la participación de este actor.

### **ORGANIZACIONES**

No se registró información de organizaciones durante la implementación del procedimiento de Audiencias Públicas Mineras para el otorgamiento de títulos mineros en territorio de Coyaima, como parte del ejercicio de relacionamiento que se ha tenido según el avance en cada lugar, sin embargo, para la presente caracterización, se incluyen a las Juntas de Acción Comunal como un actor colectivo, por esta razón se incluye dentro de la categoría de organizaciones.

En la siguiente matriz, se da a conocer los diferentes actores clave, incluyendo autoridades territoriales, proponentes, comunidades locales, organizaciones sociales y asociaciones mineras. Cada actor desempeña un papel único y tiene objetivos particulares con relación a la actividad minera en el municipio:

| <b>Tipo</b>                  | <b>Actor</b>   | <b>Caracterización</b>  |
|------------------------------|--|---|
| <i>Comunidad</i>             | <i>Habitantes de las veredas de las áreas de influencia de las propuestas mineras.</i> | <p><i>En general las comunidades de este municipio no desean que se otorguen títulos mineros en sus territorios, como se mencionó anteriormente desean que siga la minería de subsistencia, más no que se otorguen nuevos títulos.</i></p> <p><i>La percepción en general es negativa hacia la actividad minera, teniendo en cuenta las experiencias que han tenido con relación a la actividad minera no han sido satisfactorios para la comunidad, ya sea porque les han incumplido con algunos acuerdos a los que llegaron o porque el impacto ambiental les ha perjudicado según mencionaron y no ha tenido la compensación adecuada.</i></p> |
| <i>Autoridad territorial</i> | <i>Alcaldía<br/>Concejo Municipal<br/>Personería<br/>Cortolima</i>                     | <i>La alcaldía comprende la vocación agrícola del municipio, sin embargo, tienen presente la oportunidad económica que representa la minería subsistencia para algunos de sus habitantes. Llaman</i>  |

|   |                                      |  |                                      |
|---|--------------------------------------|--|--------------------------------------|
| <br><b>Agencia<br/>Nacional de Minería</b> | <b>GENERACIÓN DE TÍTULOS MINEROS</b> |  | <b>CÓDIGO: MIS3-P-008-F-003</b>      |
|   | <b>FORMATO</b>                       |  | <b>VERSIÓN: 2</b>                    |
|   | <b>INFORME SOCIAL</b>                |  | <b>FECHA VIGENCIA: 03/sept./2024</b> |


|                |   |   |
|----------------|---|---|
|                |   | <p>la atención sobre el cuidado y preservación del medio ambiente, haciendo claridad del uso prohibido de la minería en una buena proporción del municipio teniendo en cuenta su herramienta de ordenamiento territorial y esperando que la autoridad ambiental lo tenga presente a la hora de autorizar licencias ambientales a títulos mineros, que es el momento donde se contempla este instrumento.</p> <p>El Concejo no se encuentra de acuerdo con la llegada de más proyectos mineros, comprenden que no existe derecho al veto y que la ANM garantiza la participación informada de las comunidades previo al otorgamiento de títulos mineros, sin embargo, no quisieran que se otorgaran más títulos.</p> <p>Respecto a la Personería, como representante del Ministerio Público, resaltó la importancia de que el procedimiento se realizara previo al otorgamiento de los títulos y dispusiera espacios de socialización y diálogo con las comunidades.</p> <p>En cuanto a la autoridad ambiental, el acompañamiento es puntal al enfatizar que los temas concernientes a los usos del suelo y el impacto ambiental serán evaluados cuando se solicite la licencia ambiental.</p> |
| Proponente     | -Activos Mineros de Colombia<br>-Agregados Tetuan<br>-Activos y Triturados S.A.S<br>-Luz Estella Angarita | <p>Los cuatro proponentes se mantuvieron al margen del procedimiento de audiencias públicas mineras, prefiriendo ser informados sobre las posiciones, inquietudes y expectativas de las comunidades impactadas. De acuerdo con la información brindada y al trabajo de relacionamiento realizado por el equipo de audiencias públicas sumado a las determinantes ambientales, el proponente, activos mineros decidió desistir de continuar hacia el otorgamiento del título minero.</p>   |
| Organizaciones | Juntas de Acción Comunal.<br>Gobernadores indígenas   | <p>Dentro de la implementación del procedimiento se identifican como actores clave a las JAC de las veredas de La Jabonera, Buenavista, Meche San Cayetano, con el resguardo de Zanja Honda como se ha mencionado anteriormente en el trabajo con las comunidades no existe una percepción positiva hacia</p>   |



|   |                                      |                                      |
|---|--------------------------------------|--------------------------------------|
| <br><b>Agencia<br/>Nacional de Minería</b> | <b>GENERACIÓN DE TÍTULOS MINEROS</b> | <b>CÓDIGO: MIS3-P-008-F-003</b>      |
|   | <b>FORMATO</b>                       | <b>VERSIÓN: 2</b>                    |
|   | <b>INFORME SOCIAL</b>                | <b>FECHA VIGENCIA: 03/sept./2024</b> |

|  |  |   |
|--|--|---|
|  |  | <i>la actividad minera, razón por la cual se refuerza que no desean más títulos mineros en sus territorios y su postura es que se mantenga solo la minería de subsistencia.</i> |
|--|--|---|

## 6. Concepto social



**Río Saldaña, Coyaima**

El proceso de otorgamiento de títulos mineros, dentro del marco de implementación del procedimiento de Audiencias Públicas Mineras en el Municipio de Coyaima, Tolima, ha pasado por tres fases: aproximación al territorio, reuniones de coordinación y concurrencia, cartografía y/o diálogo social, y pedagogía, socialización de las propuestas viabilizadas y diálogo entre comunidades y proponentes. Cada una de ellas, ha implicado acciones específicas para garantizar la participación informada y el diálogo y escucha entre los diferentes actores interesados.

De allí que se pueda tener un panorama de los impactos sociales y ambientales, en términos de posibles riesgos en las comunidades afectadas. En este sentido se identificaron tres riesgos:


|   |                                      |                                      |
|---|--------------------------------------|--------------------------------------|
| <br><b>Agencia<br/>Nacional de Minería</b> | <b>GENERACIÓN DE TÍTULOS MINEROS</b> | <b>CÓDIGO: MIS3-P-008-F-003</b>      |
|   | <b>FORMATO</b>                       | <b>VERSIÓN: 2</b>                    |
|   | <b>INFORME SOCIAL</b>                | <b>FECHA VIGENCIA: 03/sept./2024</b> |

- a. **Contaminación y mal uso de las fuentes hídricas**, en el cual se alude a las afectaciones que la extracción de minerales ha ocasionado a los afluentes y en especial al Río Saldaña; y cómo dicha alteración en el ambiente incide en el buen vivir de la población.
- b. **Pervivencia cultural**, pues es de recordar que el 49.34% de la población se reconoce como indígena y por lo tanto, puede darse una afectación al territorio, alterando el relacionamiento de la población con los sitios sagrados y lugares de siembra; además, de la importancia que cobra el derecho a la consulta previa, del cual se evidenció el desconocimiento del momento o el lugar que esta tiene ocasión, por lo cual es de suma importancia conocer la ubicación y límites de los resguardos indígenas o de las solicitudes que se encuentren vigentes.
- c. **Conflictos socio ambientales** por la falta de relacionamiento asertivo entre las comunidades y los posibles nuevos titulares por la desconfianza que existe hacia la actividad minera en el territorio especialmente en que no se perciben que pueda haber aportes al componente social y ambiental del municipio.

Teniendo en cuenta los descrito anteriormente en el presente informe y con él ánimo de contribuir a que la minería se pueda llevar a cabo en los territorios reconociendo las voces de las comunidades, desde el equipo social de Audiencias Públicas Mineras se reconoce que **el principal reto en este municipio será la construcción de confianza y el relacionamiento asertivo con las comunidades impactadas**, para esto se proponen algunas acciones para que sean tenidas en cuenta por parte de los posibles nuevos titulares, las autoridades mineras y ambientales así como la autoridad territorial en la implementación de las diferentes etapas del ciclo minero, así como la importancia de la consolidación de un Plan de Gestión Social que dé respuesta a las inquietudes, preocupaciones y necesidades manifestadas por las comunidades, esto con el fin mitigar riesgos socioambientales y promover actuaciones reconociendo los enfoques territorial, de derechos humanos, de género e interseccional, enfoques campesino y socio – ecológico:

**Tabla de propuestas de acciones frente a posibles riesgos identificados en el marco de la realización de la actividad minera en el municipio de Coyaima**

| <b>Riesgo</b>  | <b>Amenaza</b>  | <b>Vulnerabilidad</b>   | <b>Posibles acciones</b>  |
|--|---|---|---|
| Contaminación, escasez y mal uso de las fuentes hídricas | Realización de la actividad minera sin los requisitos y métodos exigidos por la autoridad ambiental y minera. | Actividad minera impacte las fuentes de acceso al agua para consumo doméstico de las comunidades. | Dar a conocer las guías minero-ambientales en un lenguaje sencillo para cada una de las etapas de exploración |

|   |                                      |  |                                      |
|---|--------------------------------------|--|--------------------------------------|
| <br><b>Agencia<br/>Nacional de Minería</b> | <b>GENERACIÓN DE TÍTULOS MINEROS</b> |  | <b>CÓDIGO: MIS3-P-008-F-003</b>      |
|   | <b>FORMATO</b>                       |  | <b>VERSIÓN: 2</b>                    |
|   | <b>INFORME SOCIAL</b>                |  | <b>FECHA VIGENCIA: 03/sept./2024</b> |

|  |  |  |  |
|--|--|--|--|
|  | <p>Deterioro de las tierras y bosques nativos, afectando negativamente los cultivos de pan coger, las plantas medicinales, incidiendo en la seguridad alimentaria y la economía de las comunidades.</p> <p>Contaminación del agua y afectación en los cauces de los Río Saldaña</p> <p>Superposición de solicitudes con suelos de conservación ambiental</p> | <p>Desconocimiento del estado ambiental de las fuentes hídricas y tierras previo a la actividad minera.</p> <p>Desconocimiento de las guías minero ambientales de acuerdo a cada una de las etapas del ciclo minero, exploración, construcción y montaje y explotación minera.</p> | <p>explotación de los títulos mineros.</p> <p>Construir con la comunidad un inventario de los cuerpos de agua del territorio y verificar su estado inicial a través de estudios del agua (etapa de exploración), a su vez identificar la relación que tienen las comunidades con las mismas para poder entender las posibles afectaciones.</p> <p>Identificar otras actividades que puedan afectar las fuentes hídricas y realizar alianzas para el monitoreo anual de la calidad del agua en las fuentes hídricas cercanas a las operaciones mineras y socializar los resultados de la misma.</p> <p>Socializar el estudio de impactos ambientales con la comunidad para que se pueda seguir en la lógica de la transparencia y</p> |
|--|--|--|--|

|   |                                      |  |                                      |
|---|--------------------------------------|--|--------------------------------------|
| <br><b>Agencia<br/>Nacional de Minería</b> | <b>GENERACIÓN DE TÍTULOS MINEROS</b> |  | <b>CÓDIGO: MIS3-P-008-F-003</b>      |
|   | <b>FORMATO</b>                       |  | <b>VERSIÓN: 2</b>                    |
|   | <b>INFORME SOCIAL</b>                |  | <b>FECHA VIGENCIA: 03/sept./2024</b> |

|  |  |  |   |
|--|--|--|---|
|  |  |  | <p>construcción de acuerdos que permita llevar la actividad minera en los territorios de manera armónica con la comunidad.</p> <p>Realizar seguimiento a los requisitos ambientales por parte de CORTOLIMA y a la parte técnica por parte de la ANM, aclarar con la autoridad ambiental cómo funciona el proceso de Audiencia Ambiental para que la comunidad tenga clara su participación en esta etapa del licenciamiento ambiental.</p> <p>Compromiso del titular a realizar reforestación cerca a los cuerpos de agua, una vez inicie la fase contractual.</p> <p>Promover acuerdos para el fortalecimiento de proyectos productivos comunitarios por</p> |
|--|--|--|---|

|   |                                      |  |                                      |
|---|--------------------------------------|--|--------------------------------------|
| <br><b>Agencia<br/>Nacional de Minería</b> | <b>GENERACIÓN DE TÍTULOS MINEROS</b> |  | <b>CÓDIGO: MIS3-P-008-F-003</b>      |
|   | <b>FORMATO</b>                       |  | <b>VERSIÓN: 2</b>                    |
|   | <b>INFORME SOCIAL</b>                |  | <b>FECHA VIGENCIA: 03/sept./2024</b> |

|                    |  |   |  |
|--------------------|--|---|--|
|                    |  |   | <p>parte del proponente en aras de promover la seguridad económica y alimentaria de la población impactada.</p> <p>Conformación de veedurías ambientales por parte de las comunidades para garantizar el control y seguimiento a los planes de manejo ambiental de los títulos mineros.</p>  |
| Perjuicio Cultural | <p>Afectaciones a la cultura de las comunidades y pueblos indígenas que habitan este territorio.</p> <p>Fragmentación de las comunidades por la prevalencia de intereses económicos particulares.</p> <p>Seguridad de las comunidades por la posible llegada de personas ajenas al territorio.</p> <p>Alteración o destrucción de sitios</p> | <p>Desconocimiento de la comunidad sobre el ciclo minero.</p> <p>Desconocimiento de la comunidad sobre el momento en que se realiza la consulta previa.</p> <p>Desconocimiento de la comunidad sobre las áreas de influencia de los títulos mineros.</p> <p>Desconfianza en las instituciones del estado.</p> | <p>Se sugiere que los titulares mineros realizar un relacionamiento y acercarse a las comunidades étnicas que habitan este municipio y cómo la posible llegada de nuevos títulos mineros, les afecta, es clave que se puedan abrir espacios de diálogo y escucha para entenderse entre las partes y tratar de construir acuerdos que permitan llevar a cabo la actividad minera reconociendo a las</p> |



|   |                                      |  |                                      |
|---|--------------------------------------|--|--------------------------------------|
| <br><b>Agencia<br/>Nacional de Minería</b> | <b>GENERACIÓN DE TÍTULOS MINEROS</b> |  | <b>CÓDIGO: MIS3-P-008-F-003</b>      |
|   | <b>FORMATO</b>                       |  | <b>VERSIÓN: 2</b>                    |
|   | <b>INFORME SOCIAL</b>                |  | <b>FECHA VIGENCIA: 03/sept./2024</b> |

|                              |                                |  |  |
|------------------------------|--------------------------------|--|--|
|                              | sagrados de las comunidades.   |  | <p>comunidades que habitan este territorio.</p> <p>Dar a conocer a las comunidades el ciclo minero y la etapa en la que se lleva la consulta previa.</p> <p>Conocer el estado de los otorgamientos de predios para resguardos indígenas y su ubicación, si estos predios se superponen o están en cercanías del área solicitada.</p> <p>Capacitar a las comunidades en la elaboración de proyectos para el acceso a los recursos de regalías.</p> <p>Capacitaciones que brinden herramientas para preparar a las juntas de acción comunal y comunidades indígenas en consulta previa</p> |
| Conflictos socio ambientales | Incumplimiento de los acuerdos | Desconocimiento y/o falta de acceso a la información por | Realizar espacios de diálogo social entre las partes para  |

|   |                                      |  |                                      |
|---|--------------------------------------|--|--------------------------------------|
| <br><b>Agencia<br/>Nacional de Minería</b> | <b>GENERACIÓN DE TÍTULOS MINEROS</b> |  | <b>CÓDIGO: MIS3-P-008-F-003</b>      |
|   | <b>FORMATO</b>                       |  | <b>VERSIÓN: 2</b>                    |
|   | <b>INFORME SOCIAL</b>                |  | <b>FECHA VIGENCIA: 03/sept./2024</b> |

|  |  |   |  |
|--|--|---|--|
|  | <p>pactados entre comunidad y titular minero.</p> <p>Títulos otorgados antes del 2015 que no poseen Plan de Gestión Social</p> | <p>parte de la comunidad y las autoridades locales con relación a los beneficios sociales</p> <p>Falta de comunicación entre nuevos titulares mineros, comunidad y autoridad territorial</p> <p>La desconfianza de parte de las comunidades y la autoridad territorial con relación a la actividad minera</p> | <p>reconocer cuáles son los beneficios que traería el otorgamiento de nuevos títulos a las comunidades desde el componente social y ambiental.</p> <p>Involucrar a las comunidades en la construcción del Plan de Gestión Social para dar respuesta a las inquietudes, necesidades y expectativas planteadas por las comunidades e ir construyendo confianza con las mismas.</p> <p>Realizar al menos dos espacios anuales para dar a conocer a la comunidad avances del proyecto minero</p> |
|--|--|---|--|

## Bibliografía

<https://data-agenciadetierras.opendata.arcgis.com/datasets/f84afb113d3b4512be65305fd09aa7ee/explore?location=3.752589%2C-75.114120%2C11.63> consulta realizada el 23 de marzo de 2024.

TerriData 2024: [https://terridata.blob.core.windows.net/fichas/Ficha\\_73217.pdf](https://terridata.blob.core.windows.net/fichas/Ficha_73217.pdf)

|   |                                      |                                      |
|---|--------------------------------------|--------------------------------------|
| <br><b>Agencia<br/>Nacional de Minería</b> | <b>GENERACIÓN DE TÍTULOS MINEROS</b> | <b>CÓDIGO: MIS3-P-008-F-003</b>      |
|   | <b>FORMATO</b>                       | <b>VERSIÓN: 2</b>                    |
|   | <b>INFORME SOCIAL</b>                | <b>FECHA VIGENCIA: 03/sept./2024</b> |

Gobernación Tolima: <https://www.tolima.gov.co/tolima/informacion-general/turismo/1957-municipio-de-coyaima>

DANE 2024 (Visor Pueblos Indígenas <https://www.dane.gov.co/index.php/estadisticas-por-tema/enfoque-diferencial-e-interseccional/autorreconocimiento-etnico> ) Consulta realizada marzo 14 de 2024.