

 Agencia Nacional de Minería	GENERACIÓN DE TÍTULOS MINEROS		CÓDIGO: MIS3-P-008-F-003
	FORMATO		VERSIÓN: 2
	INFORME SOCIAL		FECHA VIGENCIA: 03/sept./2024

Fecha:	07	11	24	Lugar	BARRANCABERMEJA	
Objetivo General:	Garantizar el derecho a la participación real, inclusiva y efectiva de la comunidad, organizaciones sociales y entidades públicas y privadas en los procesos de titulación minera; así como la aplicación de los principios de coordinación, concurrencia y subsidiariedad en el proceso de titulación minera con el fin de armonizar la legislación ambiental, las políticas y normas municipales y/o departamentales con el desarrollo de los proyectos mineros.					
Alcance de las acciones y del Informe:	Este informe presenta el trabajo de relacionamiento realizado en el marco de la implementación del procedimiento de Audiencias Públicas Mineras para el Otorgamiento de Títulos Mineros en los diferentes lugares del país en el que se encuentran propuestas viabilizadas para el posible otorgamiento de títulos mineros. A su vez, brinda elementos de acciones con el fin de aportar la realización de la actividad minera en los territorios reconociendo las inquietudes, percepciones y expectativas de las comunidades con relación a la actividad minera y que se pueda hacer una minería para la vida al servicio de las comunidades y el país. Este informe social es de carácter público, en el mismo podrán encontrar material fotográfico y audiovisual de los procesos realizados en territorio, todo el material audiovisual cuenta con el permiso de los diferentes actores.					
Nombres y apellidos Quien realiza	Diana Chavarro Rodríguez Lucero Castañeda Pablo Andrés Rodríguez Buitrago Juan Pablo Castro Paola Higuera Martínez Juan Luis de la Hoz Angélica Pérez Valentina Fuentes Sara Rincón Paula Martín			Rol contratista:	Social Senior Abogada Especialista SIG Audiovisual Social pedagógico Ingeniero de minas Ingeniera ambiental Abogada Social junior Social junior	
Nombres y apellidos Quien revisa	Luisa Fernanda Flórez Solano			Rol contratista:	Asesora Social	

 Agencia Nacional de Minería	GENERACIÓN DE TÍTULOS MINEROS	CÓDIGO: MIS3-P-008-F-003
	FORMATO	VERSIÓN: 2
	INFORME SOCIAL	FECHA VIGENCIA: 03/sept./2024

1. Introducción

La Agencia Nacional de Minería (en adelante ANM), es la entidad del Estado que tiene por objeto principal administrar integralmente los recursos minerales, promover el aprovechamiento óptimo y sostenible de los recursos mineros de conformidad con las normas pertinentes y en coordinación con las autoridades ambientales en los temas que lo requieran, lo mismo que hacer seguimiento a los títulos de propiedad privada del subsuelo cuando le sea delegada esta función por el Ministerio de Minas y Energía de conformidad con la ley¹.

La ANM se compone en su organización, conforme al Decreto 4134 de 2011², por Presidencia, la Oficina Asesora Jurídica, la Oficina de Control Interno, la Oficina de Tecnología e Información y cuatro vicepresidencias: Vicepresidencia Administrativa y Financiera, Vicepresidencia de Contratación y Titulación, Vicepresidencia de Seguimiento, Control y Seguridad Minera y Vicepresidencia de Promoción y Fomento. Estas a su vez se dividen en grupos de trabajo según lo establecen las Resoluciones 206 de 2013, 790 de 2019 y 223 de 2021.

La Vicepresidencia de Contratación y Titulación Minera – VCT se encarga de implementar el procedimiento de Audiencia Pública Minera para el Otorgamiento de Títulos Mineros, con el objetivo de garantizar el derecho a la participación real, inclusiva y efectiva de la comunidad, organizaciones sociales y entidades públicas y privadas en los procesos de titulación minera; así como la aplicación de los principios de coordinación, concurrencia y subsidiariedad en el proceso de titulación minera con el fin de armonizar la legislación ambiental, las políticas y normas municipales y/o departamentales con el desarrollo de los proyectos mineros.

En el marco de implementación del [procedimiento de Audiencias Públicas Mineras](#), en el municipio de **Barrancabermeja**, Santander, se ha elaborado el presente documento con el fin de dar a conocer el proceso de relacionamiento con diferentes actores del municipio, sus posturas, inquietudes y expectativas con relación a la actividad minera en sus territorios, y el posible otorgamiento de las ocho **(8) propuestas viabilizadas de contrato de concesión minera**, de materiales de construcción. A la vez, presenta una lectura de contexto del municipio, un estado de la actividad minera del territorio, informe narrativo de la implementación del procedimiento en el municipio, un ejercicio de caracterización de actores claves relacionados con la actividad minera y finalmente un concepto técnico social por parte de los profesionales encargados de implementar el proceso en este municipio.

Este procedimiento le apuesta a la visión del Gobierno con relación al respeto y cuidado de los recursos naturales no renovables (RNNR), que se basa en la soberanía nacional respecto de ellos y en su importancia estratégica para la reindustrialización de la economía, la transición energética, la soberanía alimentaria y la construcción de infraestructura pública.

 Agencia Nacional de Minería	GENERACIÓN DE TÍTULOS MINEROS	CÓDIGO: MIS3-P-008-F-003
	FORMATO	VERSIÓN: 2
	INFORME SOCIAL	FECHA VIGENCIA: 03/sept./2024

La implementación del procedimiento de Audiencias Públicas Mineras para el otorgamiento de títulos mineros busca que **la minería se lleve a cabo en los territorios al servicio de las comunidades y sus intereses**, ya que sus voces son su eje fundamental. La minería para la vida también incluye respetar el ordenamiento del territorio alrededor del agua, garantizar la justicia social y la vida integral de las personas, el derecho a la alimentación y la búsqueda de transformaciones productivas que ayuden al país a su internacionalización y el respeto por el medio ambiente. Esta visión de la minería busca que la realización de esta actividad garantice la protección del medio ambiente, la participación de las comunidades, la generación de empleos, la construcción de encadenamientos productivos y la transferencia de conocimiento y tecnología. De esta manera, la minería se pone al servicio del país.

Desde estas consideraciones, en este informe se presentan los resultados del proceso de relacionamiento con autoridades territoriales, proponentes, comunidad, líderes, lideresas y organizaciones sociales, desarrollado en el marco de la implementación del procedimiento de Audiencias Públicas Mineras en el municipio de **Barrancabermeja**, Santander. A continuación, se presentan algunos aspectos para tener en cuenta:

- El equipo encargado del proceso de relacionamiento diseñó e implementó diversas acciones y metodologías basadas en enfoques diferenciales y territoriales del municipio. Entre estas acciones se destacan visitas de campo, diálogos sociales, cartografías sociales, diálogos con autoridades locales, diálogos sociales entre proponentes y comunidades; así como reuniones virtuales y presenciales con proponentes y sesiones pedagógicas. Estas actividades buscaron facilitar la comprensión del proceso de otorgamiento de títulos mineros, divulgar las propuestas viabilizadas en el municipio y explicar las diferentes figuras jurídicas relacionadas con la contratación y el ciclo minero. La información recopilada se registró en bases de datos, el informe escrito y en formato audiovisual realizado por el equipo, gestionado según las políticas de datos establecidas en la Ley 1581 de 2012.
- El proceso de relacionamiento con autoridades territoriales, proponentes, comunidad, líderes, lideresas y organizaciones sociales, desarrollado en el marco de la implementación del [procedimiento de Audiencias Públicas Mineras](#) en el municipio de **Barrancabermeja** se desarrolló en cuatro momentos:
 1. Fase de Aproximación al territorio
 2. Fase de Coordinación y Concurrencia, Cartografía y Diálogo Social
 3. Fase de Pedagogía y Diálogo Social
 4. Fase de Audiencia Pública Minera (en adelante APM).

 Agencia Nacional de Minería	GENERACIÓN DE TÍTULOS MINEROS	CÓDIGO: MIS3-P-008-F-003
	FORMATO	VERSIÓN: 2
	INFORME SOCIAL	FECHA VIGENCIA: 03/sept./2024

La implementación de las fases mencionadas será descrita en el numeral cuatro (4) del presente informe social denominado: **Informe narrativo de la implementación del procedimiento en el territorio.**

2. Lectura de Contexto


Barrancabermeja es la capital de la provincia de Yariguíes, la ciudad industrial de mayor importancia en el departamento de Santander y sede de la refinería de petróleo más grande del país. Es eje central y el municipio de mayor tamaño de la región del Magdalena Medio. A partir del año 2018, mediante el Acto Legislativo N.º 269 de 2018 se le estableció como distrito especial portuario, biodiverso, industrial y turístico.

Fue fundada en el siglo XVI y a partir de inicios del siglo XX ha sido sede de explotación petrolera, eje fundamental de su economía y de la del país. Esto la ubica en una de las 10 economías más importantes. Al norte limita con Puerto Wilches, al sur con Puerto Parra, Simacota y San Vicente de Chucurí, al oriente con San Vicente de Chucurí y Girón y al occidente con el río Magdalena y el Yondó (Antioquia).

De acuerdo con el Censo poblacional de 2018 del DANE, Barrancabermeja tiene una población de aproximadamente 203mil personas, divididas entre 102mil mujeres y 97mil hombres. El 88% habita en el área rural y 12% en la zona urbana. 0,1% de su población se reconoce como indígena y 2,2% como afrocolombiana.

En materia de servicios, electricidad, acueducto y recolección de basuras cuentan con cobertura de más del 90%. Alcantarillado y gas natural superan el 70%. El principal desafío de la ciudad está en cobertura de internet.

A nivel de su economía, el municipio presenta una dependencia de la industria petrolera de alrededor del 39% del valor agregado generado a nivel municipal. El sector minero aporta alrededor del 8% pero en los últimos años ha presentado decrecimiento. El sector agropecuario aporta menos del 1% del valor agregado municipal, pese a que tiene una presencia territorial de más del 60%. Con respecto al sector minero, el municipio se dedica principalmente a la extracción de materiales para construcción. Esto aporta alrededor del 8% del valor agregado del municipio.

 Agencia Nacional de Minería	GENERACIÓN DE TÍTULOS MINEROS	CÓDIGO: MIS3-P-008-F-003
	FORMATO	VERSIÓN: 2
	INFORME SOCIAL	FECHA VIGENCIA: 03/sept./2024



Fuente: Equipo de Audiencias Públicas Mineras
Vicepresidencia de Contratación y Titulación Minera – ANM

3. Situación minera actual

El día 10 de octubre del 2024 se llevó a cabo la reunión de Coordinación y Concurrencia, en el municipio de **Barrancabermeja, Santander**, y se presentó el siguiente estado minero:


 Agencia Nacional de Minería	GENERACIÓN DE TÍTULOS MINEROS		CÓDIGO: MIS3-P-008-F-003
	FORMATO		VERSIÓN: 2
	INFORME SOCIAL		FECHA VIGENCIA: 03/sept./2024

Tabla No. 1
Catastro minero – Municipio de **Barrancabermeja - Santander**

Descripción	Cantidad
Títulos Mineros	34
Solicitudes vigentes (en proceso de evaluación técnico, ambiental, jurídico y económico)	36
Propuestas de contrato de concesión viabilizadas técnica, ambiental, jurídica y económicamente (para otorgamiento de títulos mineros)	8

De acuerdo con la información anterior, se presenta la tabla con la información de los títulos vigentes en el municipio de **Barrancabermeja, Santander**:

Tabla No. 2
Títulos mineros vigentes en el municipio de **Barrancabermeja, Santander**

TITULOS MINEROS EN EL MUNICIPIO BARRANCABERMEJA-SANTANDER					
No	Placa código expediente	Área en Hectáreas	Etapla contractual	Titulares	Grupo de Minerales
1	IJM-16151	67,0413	Explotación	(43459) Arnoldo Acevedo Díaz, (10684) Santos León Ortiz, (63545) Trans agregados León asociados SAS	Materiales de construcción
2	EE7-168	55,9236	Explotación	(33597) Asociación de areneros de Barrancabermeja "Paz del río"	Materiales de construcción
3	0343-68	46,5613	Explotación	(21121) Fermín Garcés Núñez	Materiales de construcción
4	JC3-14551	99,8688	Explotación	(54214) Urbanizadora David Puyana S.A.	Materiales de construcción
5	507629	677,0967	Explotación	(88044) Autopista Magdalena Medio SAS	Materiales de construcción
6	HI5-13151	267,1089	Explotación	(21990) José Manuel Sáenz Rivera, (39084) Ligia Consuelo Sáenz Ardila, (59797) Manuel José Sáenz Ardila, (10684) Santos León, (20357) Wilson Sáenz Valencia	Materiales de construcción

 Agencia Nacional de Minería	GENERACIÓN DE TÍTULOS MINEROS		CÓDIGO: MIS3-P-008-F-003
	FORMATO		VERSIÓN: 2
	INFORME SOCIAL		FECHA VIGENCIA: 03/sept./2024

7	EJU-111	162,3366	Explotación	(33629) Justiniano Romero González	Materiales de construcción
8	GH8-142	90,3475	Explotación	(59822) Jemaos LTDA	Materiales de construcción
9	IKG-16551X	174,8435	Explotación	(58482) Servicios industriales de Barrancabermeja LTDA. Sernib LTDA	Materiales de construcción
10	HBL-151	188,6543	Explotación	(29998) Alirio Bautista Cáceres, (15581) Betty Bautista Cáceres, (39544) Gabriel Bautista Cáceres, (12821) Nubia Bautista Cáceres	Materiales de construcción
11	507628	697,9434	Explotación	(88044) Autopista Magdalena Medio SAS	Materiales de construcción
12	JKO-11051	18,8044	Explotación	(43592) Miguel Armando Martínez Rivera	Materiales de construcción
13	0178-68	70,2722	Explotación	(45174) Lucila Rueda de Plata	Materiales de construcción
14	508583	15,8564	Explotación	(88044) Autopista Magdalena Medio SAS	Materiales de construcción
15	HGQ-15391	137,233	Explotación	(34810) El pentágono LTDA	Materiales de construcción
16	JGO-11351	24,964	Explotación	(60398) Asfaltos agregados y construcciones - ASA construcciones S.A.S.	Materiales de construcción
17	KAT-08301	171,0674	Explotación	(60398) Asfaltos agregados y construcciones - ASA construcciones S.A.S., (87290) Estylo construcciones SAS	Materiales de construcción
18	DLI-081	58,8418	Explotación	(14196) Sociedad Agreconsa LTDA	Materiales de construcción
19	HHF-12541	98,8637	Explotación	(10742) Asociación mineros de hechos del Magdalena Medio	Materiales de construcción
20	GIU-103	92,3532	Explotación	(21665) Horacio José Valle Mantilla	Materiales de construcción
21	HIM-13301	34,0426	Explotación	(26841) Pedro Pablo Cruz Melo	Materiales de construcción
22	FFO-081	147,6091	Explotación	(10449) Enrique Gaitán Luque, (39358) Justiniano Botero Alzate	Materiales de construcción
23	KAT-09121	44,3378	Explotación	(43592) Miguel Armando Martínez Rivera	Materiales de construcción
24	507646	6789,6747	Explotación	(88044) Autopista Magdalena Medio SAS	Materiales de construcción
25	EE7-164	101,8587	Explotación	(33597) Asociación de areneros de Barrancabermeja	Materiales de construcción

 Agencia Nacional de Minería	GENERACIÓN DE TÍTULOS MINEROS		CÓDIGO: MIS3-P-008-F-003
	FORMATO		VERSIÓN: 2
	INFORME SOCIAL		FECHA VIGENCIA: 03/sept./2024

26	EE7-151	71,9	Explotación	(33597) Asociación de areneros de Barrancabermeja	Materiales de construcción
27	CE3-101	20,221	Explotación	(34622) Cooperativa de trabajo asociado Alfareros de Barrancabermeja	Materiales de construcción
28	507623	2278,6996	Explotación	(88044) Autopista Magdalena Medio SAS	Materiales de construcción
29	HJD-11221X	778,3092	Explotación	(60398) Asfaltos agregados y construcciones - ASA Construcciones SAS	Materiales de construcción
30	GJS-141	37,5164	Explotación	(14742) Olga Lucía Plata Rueda	Materiales de construcción
31	508831	15,8557	Explotación	(89347) Autopista del río grande SAS	Materiales de construcción
32	JBL-11151	184,4383	Explotación	(34683) Murcia Murcia SAS.	Materiales de construcción
33	HAN-111	187,1434	Explotación	(72422) Conyser LTDA.	Materiales de construcción
34	IGI-10471	59,5034	Explotación	(43757) Martha Helena García de Muñoz	Materiales de construcción

Según la tabla anterior, se evidencia que en el municipio de **Barrancabermeja - Santander** cuenta con treinta y cuatro (34) títulos mineros otorgados, todos para el grupo de minerales de materiales de construcción.

A continuación, se presentan las treinta y seis (36) solicitudes de Propuestas de Contrato de Concesión Minera PCC – y Propuestas de Contrato de Concesión Minera con Requisitos Diferenciales que se han presentado ante la ANM para ser evaluadas técnica, económica, jurídica y de revisión de la **certificación de zonificación ambiental emitida por la autoridad ambiental competente para dar cumplimiento con la sentencia de la [Ventanilla Minera](#), a tener en cuenta esta certificación no es ni equivale a la licencia ambiental**.

Tabla No. 3

Solicitudes vigentes en el municipio de **Barrancabermeja, Santander**

PROPUESTAS DE CONTRATO DE CONCESIÓN (PCC) / (PCCD) DIFERENCIAL - BARRANCABERMEJA - SANTANDER					
No	PLACA Código Expediente	Modalidad	Área Ha	Solicitantes	Grupo de Minerales
1	OB1-16331	Solicitud de legalización	89,0667	(50341) Hugo Fernando Aristizábal Gallo	Materiales de construcción

 Agencia Nacional de Minería	GENERACIÓN DE TÍTULOS MINEROS		CÓDIGO: MIS3-P-008-F-003
	FORMATO		VERSIÓN: 2
	INFORME SOCIAL		FECHA VIGENCIA: 03/sept./2024

2	505839	Contrato de concesión diferencial	56,1248	(81615) Dora Piedad Guarguati Ardila	Materiales de construcción
3	LJM-10061	Contrato de concesión (L 685)	25,6227	(43592) Miguel Armando Martínez Rivera	Materiales de construcción
4	506356	Contrato de concesión (L 685)	584,2858	(47957) Belisario Gordillo Alvarado, (85934) Rodrigo Gordillo Rincón, (85935) Yaneth Liliana Bustos Rueda	Materiales de construcción
5	506012	Contrato de concesión (L 685)	424,4539	(20357) Wilson Sáenz Valencia	Materiales de construcción
6	503375	Contrato de concesión diferencial	97,5722	(81616) Herminda Almeyda Martínez, (81617) Jhonatan Andrés Guarín Echávez, (81618) Omar Marín Murillo, (78056) Yandra Barrios Villadiego	Materiales de construcción
7	UDA-08371	Contrato de concesión (L 685)	625,5996	(57907) Henry Alberto Mantilla Olarte, (63545) Trans Agregados León Asociados SAS	Materiales de construcción
8	506820	Contrato de concesión diferencial	97,5738	(86630) Marco Tulio Garrido Esparza, (86634) María Fernanda Peñaranda Toscano	Materiales de construcción
9	OHL-08321	Contrato de concesión (L 685)	395,173	(43592) Miguel Armando Martínez Rivera	Materiales de construcción
10	504316	Contrato de concesión diferencial	21,9617	(83672) Claudia Sánchez Castro	Materiales de construcción
11	501327	Contrato de concesión diferencial	90,251	(78175) Transportes y suministros EMA SAS	Materiales de construcción
12	OCJ-09111	Solicitud de legalización	95,129	(50434) Diego Jesús Porras Quevedo, (50433) Ingrid Johanna Viloria Sambrano	Materiales de construcción
13	PIG-15291	Contrato de concesión (L 685)	468,6179	(43592) Miguel Armando Martínez Rivera	Materiales de construcción
14	503991	Contrato de concesión (L 685)	139,0892	(20357) Wilson Sáenz Valencia	Materiales de construcción
15	OD4-08311	Solicitud de legalización	320,9366	(51941) José Erasmo Tabares Suárez, (84436) Asociación de areneros y volqueteros de Yondó	Materiales de construcción
16	QBI-08031	Contrato de concesión (L 685)	461,27	(43592) Miguel Armando Martínez Rivera	Materiales de construcción
17	505947	Contrato de concesión diferencial	84,1589	(78184) Andrea Paola Molina Morales, (22439) María Ninfa Olarte Olarte, (23790) Robinson León Ortiz	Materiales de construcción

 Agencia Nacional de Minería	GENERACIÓN DE TÍTULOS MINEROS		CÓDIGO: MIS3-P-008-F-003
	FORMATO		VERSIÓN: 2
	INFORME SOCIAL		FECHA VIGENCIA: 03/sept./2024

18	506309	Contrato de concesión (L 685)	785,5561	(85932) Andrea Gordillo Rincón, (47957) Belisario Gordillo Alvarado, (85933) Catalina Gordillo Rincón	Materiales de construcción
19	QIO-08051	Contrato de concesión (L 685)	226,8476	(61638) Agremax SAS, (58621) Óscar Eduardo Quintero Valbuena	Materiales de construcción
20	RHB-08021	Contrato de concesión diferencial	97,5645	(61298) Neyla Rocío Vásquez Cardona	Materiales de construcción
21	LHV-09111	Contrato de concesión (L 685)	34,1491	(23790) Robinson León Ortiz, (10684) Santos León Ortiz	Materiales de construcción
22	503620	Contrato de concesión diferencial	8,5381	(82737) Édgar Cuadros Laguado, (82945) María Andrea Carrascal Pérez	Materiales de construcción
23	500093	Contrato de concesión diferencial	98,797	(46839) Cristian Alexander Quintero Valbuena	Materiales de construcción
24	NGR-10451	Solicitud de legalización	81,7524	(40642) Ladislao Carvajal Galván	Materiales de construcción
25	505415	Contrato de concesión (L 685)	208,5539	(84524) Mineragremax SAS., (44857) Oro Barracuda SAS	Materiales de construcción
26	NHF-11271	Solicitud de legalización	4,8785	(49321) Carlos Enrique Mora Sáenz, (49322) José Domingo Rangel Angarita	Materiales de construcción
27	503111	Contrato de concesión (L 685)	61,006	(43592) Miguel Armando Martínez Rivera	Materiales de construcción
28	508655	Contrato de concesión diferencial	23,1751	(91300) Claudia Hernández Silva, (91301) Leonilde Larrota Portilla	Materiales de construcción
29	509503	Contrato de concesión (L 685)	140,2712	(78472) Ingeniería y alquileres MD SAS	Materiales de construcción
30	503378	Contrato de concesión diferencial	96,4041	(81724) Silvia Juliana Guerra Rangel	Materiales de construcción
31	505313	Contrato de concesión (L 685)	126,8381	(44857) Oro Barracuda SAS.	Materiales de construcción
32	509732	Contrato de concesión (L 685)	284,1886	(30674) Danny Alirio Villamizar Meneses	Materiales de construcción
33	502309	Contrato de concesión (L 685)	201,2269	(61638) Agremax SAS, (75056) Unión temporal Helios SAS	Materiales de construcción
34	509042	Contrato de concesión (L 685)	159,7618	(85311) Matilde Sánchez Castro	Materiales de construcción
35	LHP-14281	Contrato de concesión (L 685)	203,671	(10684) Santos León Ortiz, (21053) Yurl Lewinson Mantilla Olarte	Materiales de construcción
36	NLH-09481	Solicitud de legalización	21,9526	(50252) Ramiro Camargo Quiroga	Materiales de construcción

De las 36 solicitudes vigentes presentadas en el municipio, se tiene que según el área presentada son para pequeña y mediana minería, con la siguiente distribución 36 se encuentran solicitadas para materiales de construcción; de las cuales 19 son Propuestas de Contrato de Concesión (PCC), once

 Agencia Nacional de Minería	GENERACIÓN DE TÍTULOS MINEROS	CÓDIGO: MIS3-P-008-F-003
	FORMATO	VERSIÓN: 2
	INFORME SOCIAL	FECHA VIGENCIA: 03/sept./2024

(11) son Propuestas de Contrato de Concesión con Requisitos Diferenciales (PCCD) y seis (6) son Solicitudes de Legalización. De la totalidad de las propuestas radicadas, 28 se encuentran en proceso de evaluación y las otras ocho (08) ya cumplieron con los requisitos jurídicos, técnicos, económicos y de certificación de zonificación ambiental (este último en cumplimiento de la sentencia denominada “Ventanilla Minera”), es decir que, estas últimas se encuentran viabilizadas para avanzar en la implementación del procedimiento de Audiencias Públicas Mineras para el posible otorgamiento de títulos mineros. En la siguiente tabla, se presenta la información detallada de las ocho (8) propuestas viabilizadas que fueron concertadas con la Autoridad territorial para avanzar hacia la implementación del proceso de Audiencia Pública Minera.

Tabla No. 4

Propuestas viabilizadas para posible otorgamiento de títulos mineros

Municipio de Barrancabermeja – Santander

No	Modalidad	Código de expediente	Fecha Radicado	Área	Grupo de Minerales	Solicitantes
1	PCC	LJM-10061	Oct 22, 2010	25,6227	Materiales de construcción	(43592) Miguel Armando Martínez Rivera
2	PCC	PIG-15291	Sep. 16, 2014	468,6179	Materiales de construcción	(43592) Miguel Armando Martínez Rivera
3	PCC	QIO-08051	Sep. 24, 2015	226,8476	Materiales de construcción	(61638) Agremax SAS, (58621) Oscar Quintero Valbuena
4	PCC	QBI-08031	Feb 18, 2015	461,27	Materiales de construcción	(43592) Miguel Armando Martínez Rivera
5	PCC	502309	Aug 9, 2021	201,2269	Materiales de construcción	(61638) Agremax SAS, (75056) Unión Temporal Helios SAS
6	PCC	LHV-09111	Aug 31, 2010	34,1491	Materiales de construcción	(23790) Robinson León Ortiz, (10684) Santos León Ortiz
7	PCC	505415	Mar 30, 22	208,5539	Materiales de construcción	(84524) Mineragremax S.A.S., (44857) Oro Barracuda SAS
8	PCC	LHP-14281	Aug 25, 2010	203,671	Materiales de construcción	(10684) Santos León Ortiz, (21053) Yurl Lewinson Mantilla Olarte

Fuente: Equipo de Audiencias Públicas Mineras

Vicepresidencia de Contratación y Titulación Minera – ANM

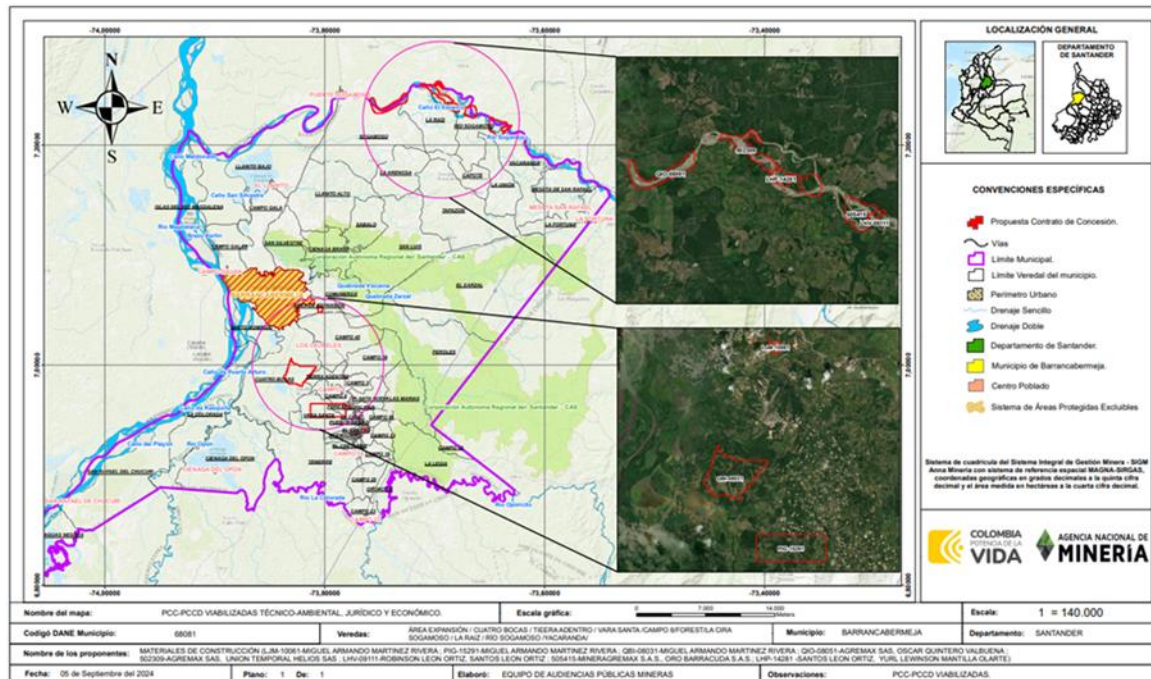
Se encuentran ocho (8) propuestas viabilizadas, que han cumplido con los requisitos jurídicos, técnicos, económicos y de certificación ambiental en cumplimiento de la sentencia denominada ‘ventanilla minera’ y que están actualmente dentro del procedimiento de Audiencia Pública Minera. Todas están bajo la modalidad de Propuestas de Contrato de Concesión PCC y todas han solicitado

 Agencia Nacional de Minería	GENERACIÓN DE TÍTULOS MINEROS	CÓDIGO: MIS3-P-008-F-003
	FORMATO	VERSIÓN: 2
	INFORME SOCIAL	FECHA VIGENCIA: 03/sept./2024

explotación de materiales de construcción. Se pueden encontrar solicitudes radicadas desde el año 2010.

Mapa No. 2

Plano ubicación geográfica de las propuestas de contrato de concesión viabilizadas



Fuente: Equipo Audiencias Públicas Mineras – ANM, 2024

Teniendo en cuenta el mapa anterior se da a conocer que las **ocho (8)** propuestas viabilizadas están bajo la figura de Propuestas de Contrato de Concesión (PCC) para materiales de construcción, Las solicitudes se encuentran ubicadas en las veredas: Cuatro bocas, Tierradentro, área de expansión, Vara Santa, Campo seis (6) y la Cira, Yacaranda, Río Sogamoso, La Raíz y Sogamoso del municipio de **Barrancabermeja**, zonas en las que se encuentran las comunidades que serán directamente impactadas positiva o negativamente por los proyectos mineros.

 Agencia Nacional de Minería	GENERACIÓN DE TÍTULOS MINEROS		CÓDIGO: MIS3-P-008-F-003
	FORMATO		VERSIÓN: 2
	INFORME SOCIAL		FECHA VIGENCIA: 03/sept./2024

Tabla No. 5

Veredas donde se encuentran ubicadas las propuestas de contrato de concesión viabilizadas

Municipio de Barrancabermeja-Santander

UBICACIÓN GEOGRÁFICA DE LAS PROPUESTAS DE CONTRATO DE CONCESIÓN VIABILIZADAS EN EL MUNICIPIO DE BARRANCABERMEJA - SANTANDER							
ID	CÓDIGO EXPEDIENTE	NOMBRE DEPARTAMENTO	NOMBRE MUNICIPIO	NOMBRE VEREDA	VIGENCIA	FUENTE	CÓDIGO DEPARTAMENTO
1	LJM-10061	Santander	Barrancabermeja	Área de expansión	2012	Catastro IGAC	68
2	QBI-08031	Santander	Barrancabermeja	Cuatro bocas	2012	Catastro IGAC	68
		Santander	Barrancabermeja	Tierra adentro	2012	Catastro IGAC	68
3	PGI-15291	Santander	Barrancabermeja	Vara Santa	2012	Catastro IGAC	68
		Santander	Barrancabermeja	Campo 6	2012	Catastro IGAC	68
		Santander	Barrancabermeja	Forest	2012	Catastro IGAC	68
		Santander	Barrancabermeja	La cira	2012	Catastro IGAC	68
4	QIO-08051	Santander	Barrancabermeja	Sogamoso	2012	Catastro IGAC	68
		Santander	Puerto Wilches	Puente Sogamoso	INDF	CAS	68
5	502309	Santander	Barrancabermeja	La raíz	2012	Catastro IGAC	68
		Santander	Barrancabermeja	Río Sogamoso	2012	Catastro IGAC	68
		Santander	Puerto Wilches	Cayumba	INDF	CAS	68
6	505415	Santander	Barrancabermeja	Yacaranda	2012	Catastro IGAC	68
		Santander	Barrancabermeja	Río Sogamoso	2012	Catastro IGAC	68
		Santander	Puerto Wilches	Cayumba	INDF	CAS	68

 Agencia Nacional de Minería	GENERACIÓN DE TÍTULOS MINEROS					CÓDIGO: MIS3-P-008-F-003	
	FORMATO					VERSIÓN: 2	
	INFORME SOCIAL					FECHA VIGENCIA: 03/sept./2024	

7	LHV-09111	Santander	Barrancabermeja	Yacaranda	2012	Catastro IGAC	68
		Santander	Puerto Wilches	Cayumba	INDF	CAS	68
8	LHP-14281	Santander	Barrancabermeja	La raíz	2012	Catastro IGAC	68
		Santander	Barrancabermeja	Río Sogamoso	2012	Catastro IGAC	68
		Santander	Barrancabermeja	Río Sogamoso	2012	Catastro IGAC	68
		Santander	Puerto Wilches	Cayumba	INDF	CAS	68

4. Informe narrativo de la implementación del procedimiento en el territorio

El proceso participativo realizado en el municipio de **Barrancabermeja** se inició en septiembre del 2024, contó con la participación total de 114 personas así: 17 representantes de entidades territoriales, 87 personas de la comunidad y 10 proponentes, de esta manera se avanzó en la implementación del procedimiento para llegar al espacio de la Audiencia Pública Minera garantizando la participación informada de actores interesados. A continuación, se presentan las actividades realizadas.

Fase uno.

[9 al 13 de septiembre 2024](#), dio inicio al procedimiento de Audiencias Públicas Mineras en la ciudad de **Barrancabermeja** en el departamento de Santander. Durante este período, se establecieron espacios de diálogo con autoridades territoriales, proponentes de las propuestas de contrato de concesión minera viabilizadas para el posible otorgamiento de títulos mineros; así como con diversos actores del territorio, incluyendo comunidades, organizaciones, líderes y lideresas sociales.

 Agencia Nacional de Minería	GENERACIÓN DE TÍTULOS MINEROS	CÓDIGO: MIS3-P-008-F-003
	FORMATO	VERSIÓN: 2
	INFORME SOCIAL	FECHA VIGENCIA: 03/sept./2024



Acercamiento al Territorio en Barrancabermeja, visita a placa solicitada, 12 de septiembre del 2024.

Fase dos.

Del 7 al 11 de octubre de 2024. Se realizó la segunda comisión a este municipio, el cual tuvo como objetivo realizar la reunión de Coordinación y concurrencia con las autoridades territoriales, así como desarrollar ejercicios de diálogo y cartografía social con las comunidades posiblemente impactadas con los proyectos mineros en el casco urbano y en las zonas rurales y veredales en las cuales se encuentran las propuestas de contrato de concesión minera viabilizadas.



Reunión de Coordinación y Concurrencia con alcaldía de Barrancabermeja, 10 de octubre del 2024.

 Agencia Nacional de Minería	GENERACIÓN DE TÍTULOS MINEROS	CÓDIGO: MIS3-P-008-F-003
	FORMATO	VERSIÓN: 2
	INFORME SOCIAL	FECHA VIGENCIA: 03/sept./2024

Fase tres.

Del 21 al 24 de octubre de 2024. Se realizó la tercera visita a esta ciudad la cual tuvo como objetivo abrir espacios de diálogo y escucha entre proponentes¹ y comunidades posiblemente impactadas por la posible titulación de nuevos contratos de concesión minera con el fin de identificar acuerdos preliminares entre ambas partes.



Diálogo Mixto en vereda Guarumo, Barrancabermeja, 23 de octubre del 2024.

Fase cuatro.

Se celebrará el cinco 5 de diciembre del 2024, día en que se realizará la Audiencia Pública Minera en **el Centro Popular Comercial de Barrancabermeja**, Santander, a partir de las 08:00 a.m. En esta audiencia se espera se puedan suscribir los acuerdos definidos entre los proponentes y la comunidad, los cuales serán la línea base del Plan de Gestión Social y harán parte de la minuta de los contratos. Para mayores informes se dispondrá toda la información en nuestra página web www.anm.gov.co en el botón de Audiencias Públicas Mineras programadas.

¹ Personas o empresas que realizan solicitudes de títulos mineros ante la Agencia Nacional de Minería.

 Agencia Nacional de Minería	GENERACIÓN DE TÍTULOS MINEROS	CÓDIGO: MIS3-P-008-F-003
	FORMATO	VERSIÓN: 2
	INFORME SOCIAL	FECHA VIGENCIA: 03/sept./2024

Informe detallado de las actividades realizadas en la ciudad de Barrancabermeja:

Primera fase: Aproximación al territorio



Cristo petrolero, Barrancabermeja, 1 de septiembre del 2024.

Durante la semana del 9 al 13 de septiembre de 2024, se llevó a cabo la primera visita al territorio de **Barrancabermeja – Santander**, se celebró una reunión en la alcaldía de **Barrancabermeja** con la participación de **Secretaría de Medio Ambiente, Secretaría de Planeación y la Subsecretaría de Gestión del Riesgo**. Durante la reunión se presentó el procedimiento de Audiencia Pública Minera (APM) y se solicitó información relevante incluyendo el Esquema de Ordenamiento Territorial (EOT) vigente, correspondiente al año 2002 y las bases de datos de las Juntas de Acción Comunal (JAC); se contextualizó el procedimiento y se identificaron las áreas donde se encuentran las propuestas de contrato de concesión minera viabilizadas.

En paralelo, se llevaron a cabo visitas a gran parte de las placas viabilizadas en compañía de los proponentes, a quienes se les socializó el procedimiento de APM. Se recorrieron en total seis (6) placas, de las ocho (8) solicitudes viabilizadas: LJM-10061, QBI-08031, LHV-09111, 505415, 502309, LHP-14281.

Se identificó, que las placas se encuentran ubicadas en las veredas:

- Placa LJM-10061: Área De Expansión
- Placa QBI-08031: Cuatro Bocas, Tierra Adentro
- Placa PGI-15291: Vara Santa, Campo 6, Forest, La Cira
- Placa QIO-08051: Sogamoso
- Placa 502309: La Raíz, Río Sogamoso

 Agencia Nacional de Minería	GENERACIÓN DE TÍTULOS MINEROS	CÓDIGO: MIS3-P-008-F-003
	FORMATO	VERSIÓN: 2
	INFORME SOCIAL	FECHA VIGENCIA: 03/sept./2024

Placa 505415: Yacaranda, Río Sogamoso
Placa LHV-09111: Yacaranda
Placa LHP-14281: La Raíz, Río Sogamoso

En el recorrido de la placa QBI-08031 se socializó a algunas personas de la vereda Cuatro Bocas el procedimiento de Audiencias Públicas Mineras, las actividades que se realizarían a lo largo de los meses de octubre y noviembre y se acordó un próximo espacio de reunión.

Por otro lado, en el recorrido a las placas LJM-10061, LHV-09111, 505415, 502309 y LHP-14281, no fue posible identificar población impactada por las solicitudes de proyectos mineros, teniendo en cuenta que según ejercicio de observación solo se pudo ver grandes extensiones de fincas y actividad ganadera. En este sentido se pidió el apoyo de la alcaldía municipal para la identificación y entrega de información de presidentes de Juntas de Acción Comunal y otros actores claves para realizar el contacto con la comunidad.

Segunda fase: Coordinación y concurrencia, cartografía y diálogo social

Coordinación y concurrencia



Reunión de Coordinación y concurrencia, Barrancabermeja, 10 de octubre del 2024.

Previo a la reunión de Coordinación y Concurrencia, el equipo de APM abrió un espacio de encuentro virtual entre la ANM y representantes de la Secretaría de Planeación de **Barrancabermeja**, como un primer paso para avanzar en la entrega de información geográfica de las áreas de las solicitudes viabilizadas para el posible otorgamiento de títulos mineros en el municipio de **Barrancabermeja**. Con la entrega de esta información se acordó que la Secretaría de Planeación realizaría un informe técnico de análisis de las áreas de las solicitudes y sus superposiciones (usos del suelo) conforme al Instrumento de Ordenamiento Territorial vigente, en relación con los polígonos de las propuestas de contrato de concesión viabilizadas hasta la fecha.

 Agencia Nacional de Minería	GENERACIÓN DE TÍTULOS MINEROS	CÓDIGO: MIS3-P-008-F-003
	FORMATO	VERSIÓN: 2
	INFORME SOCIAL	FECHA VIGENCIA: 03/sept./2024

El informe emitido por la Secretaría de Planeación municipal sirvió como base de información para ser socializado y analizado durante la reunión de coordinación y concurrencia entre las entidades territoriales y la ANM.

Como segundo paso se realizó la reunión presencial de coordinación y concurrencia entre la Agencia Nacional de Minería y las autoridades territoriales del municipio de **Barrancabermeja** el día 10 de octubre de 2024. El propósito principal fue informar al ente territorial y a sus autoridades sobre las **ocho (8) propuestas de concesión minera viabilizadas**, y analizarlas en detalle según el Plan de Ordenamiento Territorial Plan de Ordenamiento Territorial vigente de Barrancabermeja, adoptado mediante Acuerdo 018 de 2002. En este encuentro participaron la Alcaldía de Barrancabermeja en cabeza de la Secretaría de Planeación, con el acompañamiento de la Subsecretaría de Gestión del Riesgo y la Secretaría de Infraestructura. Igualmente, se contó con el acompañamiento de la Corporación Autónoma de Santander – CAS y la Procuraduría Regional de Santander.

La Alcaldía expresó sus inquietudes en torno a las solicitudes, de lo cual destacó que una de las solicitudes se encuentra en el área de expansión del municipio, por lo que, si bien no hay una exclusión de la minería, esta propuesta sería inconveniente según la planeación con que cuenta la alcaldía para el desarrollo de la ciudad. Igualmente, se llamó la atención sobre la coexistencia de pozos de hidrocarburos en otra de las solicitudes, por lo que se alertó a la CAS para que esta información sea tenida en cuenta en el proceso de análisis para el licenciamiento ambiental.

Se acordó qué áreas de las solicitudes no cuentan con exclusión para actividades mineras, destacando que la determinación final sobre la viabilidad de un proyecto minero se realizaría durante la fase de licenciamiento ambiental, considerando los factores ambientales, el uso del suelo y otras condiciones pertinentes. Igualmente, la alcaldía deberá expedir los permisos pertinentes en caso de que se otorgue el título en la zona de expansión de la ciudad. El acta de esta reunión se encuentra [aquí](#), luego de ser puesta a consideración de los asistentes y de haberse dado traslado a todos los interesados y comunidad en general:

Cartografía social

De manera simultánea, se realizaron los encuentros para la socialización de las propuestas viabilizadas para el municipio de Barrancabermeja, específicamente en las veredas **Cuatro Bocas, Tierradentro, Sogamoso, La Raíz, Río Sogamoso, Yacaranda, Vara Santa, Forest, Campo 6 y La Cira**. Como medios de convocatoria, se estableció inicialmente comunicación telefónica con los presidentes de JAC de las zonas de influencia de las solicitudes mineras, con quienes se acordó el día, hora y lugar para el desarrollo de la reunión. Posteriormente se elaboró una pieza comunicativa, la cual fue compartida con los presidentes de JAC y con la administración municipal para invitar a la comunidad interesada. En total se realizaron tres (3) espacios:

 Agencia Nacional de Minería	GENERACIÓN DE TÍTULOS MINEROS	CÓDIGO: MIS3-P-008-F-003
	FORMATO	VERSIÓN: 2
	INFORME SOCIAL	FECHA VIGENCIA: 03/sept./2024

- i. **Veredas convocadas: Sogamoso, La Raíz, Río Sogamoso, Yacaranda**
Espacio de diálogo y cartografía social, realizado el 10 de octubre de 2024, en la Escuela El Guarumo.
- ii. **Veredas convocadas: Cuatro Bocas y Tierradentro**
Espacio de diálogo y cartografía social, realizado el 10 de octubre de 2024, en el salón comunal de la vereda Cuatro Bocas.
- iii. **Veredas convocadas: Vara Santa, Forest, Campo 6 y La Cira**
Espacio de diálogo social, realizado el 11 de octubre de 2024, en el parque principal de la vereda La Forest.



Cartografía Social en Barrancabermeja, 10 de octubre del 2024.

En la reunión se implementaron metodologías de participación por medio del diálogo y cartografía social, con la finalidad de abrir espacios de encuentro comunitario e identificar inquietudes, percepciones y expectativas manifestadas por la comunidad. Estas actividades tuvieron lugar los días 10 y 11 de octubre del 2024 con la participación de comunidades posiblemente impactadas por las solicitudes de proyectos de titulación minera y con líderes de JAC de las veredas mencionadas.

Adicionalmente, en el espacio realizado con las veredas **Cuatro Bocas y Tierradentro** se contó con la participación de las asociaciones: Asociación de Pescadores Artesanales Campesinos y Ambientales de la Vereda Cuatro Bocas (ASOPESCAMBO) y (Asociación de Pescadores) ASPEC LCI. De la misma manera, en el espacio realizado con las veredas **Vara Santa, Forest, Campo 6 y La Cira** se contó con la participación de una asociación de volqueteros, la asistencia del secretario de ambiente de ASOJUNTAS Zona Centro y un enlace municipal del corregimiento Centro de la alcaldía municipal de Barrancabermeja.

 Agencia Nacional de Minería	GENERACIÓN DE TÍTULOS MINEROS	CÓDIGO: MIS3-P-008-F-003
	FORMATO	VERSIÓN: 2
	INFORME SOCIAL	FECHA VIGENCIA: 03/sept./2024

Durante el espacio de reunión el equipo de la Agencia Nacional de Minería realizó una presentación inicial de las personas asistentes, socializó el procedimiento de Audiencia Pública Minera, el ciclo minero, presentó la plataforma Anna Minería, y las propuestas viabilizadas en el municipio en cada vereda. Se aclararon las diferencias entre la Agencia Nacional de Hidrocarburos y la Agencia Nacional de Minería. Posteriormente, se realizó una dinámica para la identificación de las principales percepciones de la comunidad en relación con la actividad minera y en algunas veredas se realizó un mapa en conjunto con la comunidad, en el que se identificaron los principales lugares de interés.

Por solicitud de la comunidad en el espacio de reunión con las veredas **Vara Santa, Forest, Campo seis (6) y La Cira** se realizó un ejercicio práctico para la visualización de la solicitud PGI-15291 en la plataforma Anna Minería. Durante el encuentro con las veredas **Vara Santa, Forest, Campo 6 y La Cira** la comunidad manifestó que no se encontraban cómodas con la firma de asistencia y registro fotográfico. Se estima la participación de 34 personas.

Como resultado del ejercicio, las personas asistentes manifestaron sus principales inquietudes e intereses en relación con la actividad minera, como se presenta a continuación:

Lista de inquietudes, requerimientos y aspectos positivos manifestados por la comunidad de Barrancabermeja, Santander

Barrancabermeja			
Placas	Veredas convocadas	Comunidad asistente	Expectativas/Percepciones/inquietudes
<ul style="list-style-type: none"> • QIO-08051 • 502309 • 505415 • LHV-09111 • LHP-14281 	Sogamoso, La Raíz, Río Sogamoso, Yacaranda	Presidente de la JAC El Guarumo y habitantes de las veredas: La Raíz y Río Sogamoso	<p>Percepciones:</p> <ul style="list-style-type: none"> • La comunidad consultada considera que la actividad minera puede generar aportes a la comunidad. • Por otro lado, la comunidad manifiesta que presentan desconfianza por posibles: <ul style="list-style-type: none"> ○ Impactos ambientales, afectación del río y ecosistemas. ○ Residuos que afectan el ambiente, principalmente el polvo.

 Agencia Nacional de Minería	GENERACIÓN DE TÍTULOS MINEROS	CÓDIGO: MIS3-P-008-F-003
	FORMATO	VERSIÓN: 2
	INFORME SOCIAL	FECHA VIGENCIA: 03/sept./2024

			<ul style="list-style-type: none"> ○ Afectación a las fuentes hídricas. ○ Afectaciones en salud por partículas en el aire y el ruido. ○ Accidentes de tránsito por los vehículos de carga pesada. ○ Deterioro de la única vía de acceso a la comunidad, la cual es compartida con titulares mineros en el sector. <ul style="list-style-type: none"> • Desconfianza por posible incumplimiento de la normativa por parte de los proponentes para llevar a cabo sus actividades. • Preocupa que la minería aleje peces que hacen parte de la economía y alimentación de habitantes. • Preocupa afectación a cultivos de pancoger y actividad de ganadería en islas formadas en el Río Sogamoso, ya que al realizar la explotación pueden inundar las zonas de cultivos y ganadería. • Desean que se realice compensación ambiental y reforestación a las zonas impactadas por la actividad minera. • Comunidad desea entablar diálogo con proponentes y realizar posibles acuerdos en los que se sientan incluidos como comunidad y se respeten las zonas de principal interés.
--	--	--	---

 Agencia Nacional de Minería	GENERACIÓN DE TÍTULOS MINEROS		CÓDIGO: MIS3-P-008-F-003
	FORMATO		VERSIÓN: 2
	INFORME SOCIAL		FECHA VIGENCIA: 03/sept./2024

			<p><i>Inquietudes</i></p> <ul style="list-style-type: none"> • ¿Ante quién se realiza denuncia por incumplimiento en normativa durante actividad minera? • ¿Qué impactos ambientales va a generar la actividad minera? • ¿Cómo se realiza la servidumbre minera? <p><i>Expectativas:</i></p> <ul style="list-style-type: none"> • Recursos de regalías sean de beneficio para la comunidad directamente afectada, no solamente para el municipio. • Seguimiento por parte de las autoridades ambientales a los proyectos mineros activos y las nuevas solicitudes. • Respeto por actividades económicas de la comunidad como agricultura, pesca y el desarrollo del parque solar en la vereda. <p><i>Medio ambiente:</i></p> <ul style="list-style-type: none"> • Reforestación y compensación ambiental por actividad minera. • Cuidado de principales lugares de interés de la comunidad: escuela, casas, cultivos, vía. • Actividad minera sea con la menor afectación al medio ambiente y fuentes hídricas. • Que no ocurra una tala indiscriminada de árboles. <p><i>Vías</i></p> <ul style="list-style-type: none"> • Mantenimiento y/o mejoramiento de vías de acceso. <p><i>Seguimiento</i></p>
--	--	--	---

 Agencia Nacional de Minería	GENERACIÓN DE TÍTULOS MINEROS		CÓDIGO: MIS3-P-008-F-003
	FORMATO		VERSIÓN: 2
	INFORME SOCIAL		FECHA VIGENCIA: 03/sept./2024

			<ul style="list-style-type: none"> Comunidad desea realizar veeduría a solicitudes y posibles títulos mineros. Desean que se realice el mantenimiento y mejoramiento de la vía.
QBI-08031	Veredas Cuatro Bocas y Tierradentro	Presidentes de la JAC y habitantes de las veredas Cuatro Bocas y Tierradentro	<p>Percepciones:</p> <ul style="list-style-type: none"> La comunidad consultada considera que la actividad minera puede generar impactos positivos a la comunidad como la inversión para la comunidad e impactos negativos como la afectación al medio ambiente y el uso de sustancias químicas que afecten los ecosistemas. <p>Desean que se preserve y cuide las zonas de principal interés:</p> <ul style="list-style-type: none"> Fuentes hídricas, acuíferos, pozos, caños; ciénaga de las mangas en Tierradentro y La Cira. Fauna, Flora, ecosistemas, “pulmón ambiental” del municipio. Escuela. Vías de acceso a las veredas. Respeto por la actividad económica de agricultura y pesca. Espacios sociales y deportivos. <ul style="list-style-type: none"> Genera desconfianza posible afectación en el ambiente. Temor de verse desplazados al no encontrar fuentes hídricas, ni agua para el consumo humano.

 Agencia Nacional de Minería	GENERACIÓN DE TÍTULOS MINEROS		CÓDIGO: MIS3-P-008-F-003
	FORMATO		VERSIÓN: 2
	INFORME SOCIAL		FECHA VIGENCIA: 03/sept./2024

			<ul style="list-style-type: none"> • Desean que proponentes cumplan con lo prometido y tengan en cuenta a la comunidad <p>Inquietudes</p> <ul style="list-style-type: none"> • ¿Cuál es el aporte de los proponentes a la comunidad? • ¿Qué impactos ambientales va a generar la actividad minera? • ¿Cómo los proponentes pueden aportar a la disminución de la contaminación en la vereda? • ¿Se va a generar sedimentación en la zona a causa de explotación minera? <p>Expectativas:</p> <p>Medio ambiente:</p> <ul style="list-style-type: none"> • Reforestación y compensación ambiental por actividad minera. • Cuidado del medio ambiente, animales y fuentes hídricas. <p>Económica</p> <ul style="list-style-type: none"> • Se priorice la contratación de personas del territorio en el proyecto minero. • Respeto por la actividad económica de agricultura, ganadería, avicultura, piscicultura y pesca. <p>Vías y transporte</p> <ul style="list-style-type: none"> • Apoyo en mantenimiento y/o mejoramiento de vías de acceso. • Medio de transporte de niños y niñas para ir y regresar de la escuela. <p>Proyectos Productivos</p> <ul style="list-style-type: none"> • Apoyo a emprendimientos y proyectos productivos locales.
--	--	--	---

 Agencia Nacional de Minería	GENERACIÓN DE TÍTULOS MINEROS		CÓDIGO: MIS3-P-008-F-003
	FORMATO		VERSIÓN: 2
	INFORME SOCIAL		FECHA VIGENCIA: 03/sept./2024

			Espacios Comunitarios <ul style="list-style-type: none"> • Apoyo en insumos y/o mejoramiento de escuela. • Apoyo en insumos para puesto de salud. • Apoyo en insumos, construcción y/o mejoramiento de cancha deportiva, parque y zona recreativa para niños y niñas. Servicios Básicos <ul style="list-style-type: none"> • Apoyo en insumos y/o construcción para unidades sanitarias, acueducto veredal. • Proyecto de agua purificada Seguimiento <ul style="list-style-type: none"> • Proponente socialice con la comunidad la actividad que se está realizando, durante todas las etapas.
PIG-15291	Veredas Vara Santa, Forest, Campo 6 y La Cira	Presidentes de las JAC y habitantes de las veredas: <ul style="list-style-type: none"> • Vara Santa, Forest • Campo 6 • La Cira. Organizaciones: <ul style="list-style-type: none"> • Asociación de volqueteros • Representante de ambiente de ASOJUNTAS Zona Centro 	Percepciones: <ul style="list-style-type: none"> • La comunidad consultada considera que la actividad minera puede generar impactos negativos en el territorio. • Principal desconfianza y preocupación por posibles: <ul style="list-style-type: none"> ○ Impactos ambientales, afectación de fuentes hídricas y ecosistemas. ○ Accidentes de tránsito por los vehículos de carga pesada. ○ Deterioro de las vías de acceso a la comunidad. • La comunidad desconfía de la actividad minera por posible incumplimiento a las regulaciones

 Agencia Nacional de Minería	GENERACIÓN DE TÍTULOS MINEROS		CÓDIGO: MIS3-P-008-F-003
	FORMATO		VERSIÓN: 2
	INFORME SOCIAL		FECHA VIGENCIA: 03/sept./2024

			<p>necesarias para operar, no poseer la documentación adecuada o cumplir con los requisitos de la licencia ambiental.</p> <ul style="list-style-type: none"> • Preocupación por que se desplace trabajo de personas de la comunidad con la llegada de proyecto minero. • Temor de represalias al no estar de acuerdo con actividad minera y ser desplazados por el proyecto minero. • Comunidad desea entablar comunicación directa con el proponente para que se socialice actividades a desarrollar en la vereda, posibles impactos ambientales y beneficios que puede tener la comunidad. <p>Inquietudes</p> <ul style="list-style-type: none"> • ¿Cómo es el proceso de servidumbres y qué puede ocurrir en caso de no llegar a acuerdos con el futuro titular minero? ¿La persona dueña del predio puede ser obligada a realizar servidumbre? • ¿Cuáles son las obligaciones y deberes de los futuros titulares mineros? ¿Qué derechos tiene el futuro titular minero? • ¿Cuáles son los impactos de la actividad minera? <p>Expectativas</p> <ul style="list-style-type: none"> • Proponentes tengan en cuenta a la comunidad. • Respeto a la actividad económica y trabajo que desarrollan las personas de la comunidad.
--	--	--	---

 Agencia Nacional de Minería	GENERACIÓN DE TÍTULOS MINEROS		CÓDIGO: MIS3-P-008-F-003
	FORMATO		VERSIÓN: 2
	INFORME SOCIAL		FECHA VIGENCIA: 03/sept./2024

			<ul style="list-style-type: none"> Proponente realice propuestas de beneficios para la comunidad. Llegar a acuerdos con la comunidad sobre beneficios que aporten a las veredas. <p>Seguimiento</p> <p>Proponente socialice con la comunidad la actividad que se está realizando y en caso de ser titular que socialice las actividades realizadas durante todas las etapas.</p>
	Alcaldía Municipal Barrancabermeja		<p>Percepción e Inquietud</p> <p>De acuerdo a comunicación con ente territorial, se presentan inquietudes frente a la solicitud ubicada en la zona de expansión del municipio, lo cual podría afectar el proceso de ordenamiento territorial del municipio, así como, la superposición de solicitudes mineras con pozos petroleros.</p>


Como resultado de estos encuentros, se identificó que la principal actividad económica de las personas consultadas en las veredas **Sogamoso, La Raíz, Río Sogamoso, Yacaranda, Cuatro Bocas y Tierradentro** se relaciona con el trabajo de la tierra, agricultura, siembra de yuca, plátano, maíz y cítricos; también actividades de avicultura, piscicultura, pesca, ganadería, así como el trabajo en las empresas de minería e hidrocarburos ubicadas en la zona. En relación con las percepciones sobre la actividad minera, la comunidad de las veredas **Sogamoso, La Raíz, Río Sogamoso, Yacaranda, Cuatro Bocas, Tierradentro, Vara Santa, Forest, Campo seis (6) y La Cira** se identificó el interés en empleabilidad e inversión social que se puede generar, sin embargo, refirieron temor y desconfianza por los posibles impactos ambientales, secuelas en la salud de los habitantes producto de la actividad, que no se cumpla la normatividad por parte de los proponentes y que sea desplazada la actividad económica que realizan con la llegada de los proyectos.

El listado de inquietudes, requerimientos y aspectos positivos manifestados por la comunidad de Barrancabermeja Santander, correspondiente a las placas **LJM-10061, QBI-08031, PGI-15291, QIO-08051, 502309, 505415, LHV-09111 y LHP-14281** estuvo publicado del 29 de octubre al 5 de noviembre de 2024, donde La ANM invitó a la población del municipio a conocer la lista de inquietudes, requerimientos y aspectos positivos manifestado por la ciudadanía que ha participado en los espacios de relacionamiento en el marco de la implementación del procedimiento de

 Agencia Nacional de Minería	GENERACIÓN DE TÍTULOS MINEROS	CÓDIGO: MIS3-P-008-F-003
	FORMATO	VERSIÓN: 2
	INFORME SOCIAL	FECHA VIGENCIA: 03/sept./2024

Audiencias Públicas Mineras para el Otorgamiento de Títulos Mineros, por el término de cinco (5) días hábiles. Este listado se publicó a través de la página web de la entidad y el punto PAR con el fin de recibir comentarios de la ciudadanía, a su vez, se invitó a las personas que participaron en la etapa de relacionamiento y aproximación con el territorio a escribir a la entidad a través del enlace: <https://www.anm.gov.co/sites/default/files/2024-10-31-Listado-inquietudes-Barrancabermeja.pdf>

Durante el tiempo estipulado de publicación de cinco (5) días hábiles, se recibieron los siguientes comentarios sobre las inquietudes, requerimientos y aspectos positivos en el municipio de Barrancabermeja Santander.


anm.gov.co/?q=audiencias-publicas-programadas

Publicación listado de inquietudes Barrancabermeja.

La ANM invita a la población de los municipios de Barrancabermeja Santander, por el término de cinco (5) días hábiles a partir del martes 29 de octubre - 5 de noviembre de 2024 para conocer la lista de inquietudes, requerimientos y aspectos positivos manifestado por la ciudadanía que han participado en los espacios de relacionamiento en el marco de la implementación del procedimiento de Audiencias Públicas Mineras para el Otorgamiento de Títulos Mineros.

Este listado se publica con el fin de recibir comentarios de la ciudadanía, a su vez, invitamos a las personas que participan en la etapa de relacionamiento y aproximación con el territorio a escribirnos a través de este enlace: <https://forms.office.com/r/BOHZPMxT9R> para darnos a conocer si tiene alguna diferencia con el contenido del listado de inquietudes, requerimiento y aspectos positivos publicados. Recordamos que la publicación para comentarios estará disponible por un término de cinco (5) días hábiles para recibir comentarios de la ciudadanía, una vez finalizado quedará la publicación final de los documentos.

Ten presente que tu voz es fundamental en este proceso, comparte tus observaciones y comentarios, también puedes dejar tus comentarios por escrito en nuestras sedes o en las instalaciones de la Alcaldía, Personería o Concejo Municipal. ¡Tu opinión cuenta! tienes cinco (5) días hábiles para participar, desde el martes 29 de octubre - 5 de noviembre de 2024 ¡Únete a nosotros en la creación de una minería para la vida! #AsiAvanzanLasAPM #MineriaParaLaVida

- Listado de inquietudes Barrancabermeja

Evidencia publicación de la lista de inquietudes, percepciones y aspectos positivos manifestados por la comunidad Barrancabermeja, Santander en la página www.anm.gov.co

 Agencia Nacional de Minería	GENERACIÓN DE TÍTULOS MINEROS	CÓDIGO: MIS3-P-008-F-003
	FORMATO	VERSIÓN: 2
	INFORME SOCIAL	FECHA VIGENCIA: 03/sept./2024



Evidencia publicación de la lista de inquietudes, percepciones y aspectos positivos manifestados por la comunidad Barrancabermeja, Santander en físico en el PAR Bucaramanga

A continuación, se comparten los comentarios recibidos de manera textual, los cuales harán parte de un documento de respuesta que se publicará en la página web de la ANM en el botón de Audiencias Públicas:

1. Que tengan más en cuenta a los niños de la escuela de la vereda para que le den su kit escolar cada año y capacitación para el personal que van a requerir
2. Mi inquietud son los impactos ambientales causados por la minería y extracción de estos materiales mi asociación está en contra de toda la afectación de nuestras fuentes hídricas, fauna y nuestras vías terciarias.
3. Solicito dentro de este documento de inquietudes, percepciones y expectativas sea anexo como requerimiento dentro de las expectativas lo siguiente: - AMBIENTE: -la preservación, cuidado y demarcación de zonas donde exista toda clase de fuentes hídricas, humedales, ríos, caños, áreas protegidas y acuíferos. - Igualmente se realice toda clase de compensación ambiental, siembra de árboles, jornada de sensibilización y preservación, protección y cuidado a la fauna, flora, y vegetación que se encuentre dentro del área donde se va a desarrollar el título

 Agencia Nacional de Minería	GENERACIÓN DE TÍTULOS MINEROS	CÓDIGO: MIS3-P-008-F-003
	FORMATO	VERSIÓN: 2
	INFORME SOCIAL	FECHA VIGENCIA: 03/sept./2024

minero. - VIAS: - se regule el tránsito , trafico y velocidad de vehículos, maquinaria y equipos . - se transite a velocidades máximas permitidas en zona rural ,caseríos, parques ,escuelas y vías terciaria por la autoridad nacional de transito.- Se respete al peatón, animales sobre la via y preserve la vida de toda persona. - que se realice la actividad sin accidentes o incidentes dentro del entorno lo más segura posible. - se realizen los riegos de agua con carrotanque en las zonas y lugares que amerita para mitigar el polvo material particulado que generan los trabajos y vehiculos. - se instalen vallas y lonas para mitigar el ruido ,polvo y toda clase de material que genere la actividad dentro de la zona cercana que va a desarrollarse los trabajos. - se realice mantenimiento adecuue las vías a ser utilizadas dentro de las zonas de influencia cada vez que lo requiera para garantizar el buen funcionamiento y tránsito seguro de todos los actores de la via. - se realice roceria mecánica a capa vegetal maleza a puntos criticos de la via como curvas ,intercesiones para que los vehiculos transiten bien y tengan la mayor visibilidad en estos puntos. -Se instalen de ser necesario de forma temporal ,permanente toda clase de señales de tráfico y transito donde se requiera. -ESPACIOS COMUNITARIOS: - apoyo a las comunidades con insumos, materiales, para construir, instalar, adecuar, recuperar, y embellecer espacios lugares de sano esparcimiento, convivencia, reuniones,eventos,deportivos y escuelas dentro del entorno comunitario. - apoyo donación y colaboración cuando se pueda para realizar actividades culturales,celebraciones ,eventos para festividades y fechas importantes que se realizan en comunidad. - SEGUIMIENTO: se realice por parte de proponente, agencia nacional de minería ,CAS y demás entes gubernamentales avalados y comunidades del área donde se va realizar titulo minero seguimiento, control y vigilancia dentro de todas las etapas de este proyecto o titulo minero garantizando el buen desarrollo del mismo para todas las partes involucradas. Agradecemos su atención y amabilidad sean tenidas en cuenta estas y demás expectativas de las comunidades dentro del documento.

4. No hay una buena socializacion con las comunidades, por lo tanto no hay claridad al respecto
5. MANIFIESTO NUESTRO INCONFORMIDAD EN CUANTO A REUNIONES Y CONVOCATORIAS LAS CUALES NO HAN

 Agencia Nacional de Minería	GENERACIÓN DE TÍTULOS MINEROS	CÓDIGO: MIS3-P-008-F-003
	FORMATO	VERSIÓN: 2
	INFORME SOCIAL	FECHA VIGENCIA: 03/sept./2024

REALIZADO CON LA COMUNIDAD QUE REPRESENTO, EN POT AUN APARECE COMO VEREDA SOGAMOSO, NO HEMOS TENIDO LA OPORTUNIDAD DE CONOCER Y ESCUCHAR DE QUE TRATA EL TEMA DEL PERMISO MINERO EL CUAL ABARCA CASI EL 100% DE NUESTRA VEREDA, RECHAZAMOS TOTALMENTE ESTOS PERMISOS MINEROS EN NUESTRO SECTOR LOS CUALES SOLO TRAEN PERJUICIOS Y DESTRUYEN EL MEDIO AMBIENTE, MAS CONTAMINACION A NUESTRO RIO SOGAMOSO, ADEMÁS NOSOTROS PADECIMOS DURANTE MUCHOS AÑOS INUNDACIONES POR LA EROSION EN LAS ORILLAS, ACABANDO CON VIVIENDAS, TERRENOS, CULTIVOS, SEMOVIENTES ETC., SOLICITAMOS A LA ANM REALIZAR UNA REUNION DIRECTAMENTE CON NUESTRA COMUNIDAD Y QUE ESTA SE PROGRAME CON TIEMPO PARA CONVOCAR A TODOS, NO COMO ESTE DOCUMENTO QUE MENCIONA QUE DESDE EL 29 DE OCTUBRE HASTA EL 5 DE NOVIEMBRE Y LO ENVIARON EL 4 DE NOVIEMBRE DE 2024.

Tercera fase: Pedagogía y diálogo social

La fase tres comprendió las siguientes actividades principales:

Durante la semana del 15 al 18 de octubre, se realizó una reunión virtual con los proponentes de las solicitudes viabilizadas en el municipio, se socializó el resultado de la reunión de Coordinación y concurrencia, las principales expectativas, percepciones e inquietudes de la comunidad y se convocó a los espacios de pedagogía y diálogo social a desarrollar del 21 al 24 de octubre.

Durante la semana del 21 al 24 de octubre se realizaron espacios de diálogo social y pedagogía con dos actividades principales, la primera fue un diálogo con la Alcaldía con la participación de la Secretaría de Planeación, en el que se socializó los avances en la implementación del Procedimiento de Audiencias Públicas Mineras, se socializó los principales intereses, expectativas y dudas de las comunidades, se dialogó sobre los pasos a seguir en el procedimiento y el último momento de este en la Audiencia Pública Minera.

La segunda actividad fue un ejercicio de pedagogía y diálogo social el cual se denomina *diálogos mixtos*² entre comunidad y proponentes. Se realizó convocatoria de participación a las veredas **Sogamoso, La Raíz, Río Sogamoso, Yacaranda, Cuatro Bocas, Tierradentro, Vara Santa, Forest, Campo seis (6), La Cira** y a los proponentes. Para este diálogo se convocó a los

² Son espacios de diálogo social entre comunidad impactada y proponentes para conversar sobre las inquietudes con relación a la posible llegada de títulos mineros a sus territorios.

 Agencia Nacional de Minería	GENERACIÓN DE TÍTULOS MINEROS	CÓDIGO: MIS3-P-008-F-003
	FORMATO	VERSIÓN: 2
	INFORME SOCIAL	FECHA VIGENCIA: 03/sept./2024

presidentes de las Juntas de Acción Comunal de las veredas de influencia de las solicitudes de títulos de concesión minera, quienes apoyaron con la difusión de la realización de este espacio, apoyados igualmente por una pieza gráfica que se les remitió vía WhatsApp. Adicional a esto, se remitió la misma convocatoria a los proponentes de las solicitudes, mediante WhatsApp y a través de invitación formal vía correo electrónico. Igualmente, se informó a la Alcaldía y Personería para difundir información sobre el espacio.

Pedagogía y Dialogo social – Diálogos mixtos



SANTANDER
Barrancabermeja

Agencia Nacional de Minería

Como parte del proceso de participación informada y de **preparación** de las audiencias públicas mineras, la **ANM** te invita

Fase 3

Espacio de PEDAGOGÍA Y DIÁLOGO SOCIAL

para todas las personas interesadas en la actividad minera dentro del territorio de Barrancabermeja. Se espera resolver dudas frente al proceso de titulación minera de las solicitudes viabilizadas.

Comunidades
Dirigido a ciudadanía interesada de la vereda de Yacaranda

Octubre 23 - 3:00pm

Lugar de encuentro
Escuela Yacaranda

SANTANDER
Barrancabermeja

Agencia Nacional de Minería

Como parte del proceso de participación informada y de **preparación** de las audiencias públicas mineras, la **ANM** te invita

Fase 3

Espacio de PEDAGOGÍA Y DIÁLOGO SOCIAL

para todas las personas interesadas en la actividad minera dentro del territorio de Barrancabermeja. Se espera resolver dudas frente al proceso de titulación minera de las solicitudes viabilizadas.

Comunidades
Dirigido a ciudadanía interesada de las veredas de Cuatro Bocas y Tierradentro

Octubre 23 - 9:00am

Lugar de encuentro
Salón comunal Vereda Cuatro Bocas

SANTANDER
Barrancabermeja

Agencia Nacional de Minería

Como parte del proceso de participación informada y de **preparación** de las audiencias públicas mineras, la **ANM** te invita

Fase 3

Espacio de PEDAGOGÍA Y DIÁLOGO SOCIAL

para todas las personas interesadas en la actividad minera dentro del territorio de Barrancabermeja. Se espera resolver dudas frente al proceso de titulación minera de las solicitudes viabilizadas.

Comunidades
Dirigido a ciudadanía interesada de las veredas de Sogamoso, La Raíz y Río Sogamoso

Octubre 23 - 3:00pm

Lugar de encuentro
Escuela El Guarumo

SANTANDER
Barrancabermeja

Agencia Nacional de Minería

Como parte del proceso de participación informada y de **preparación** de las audiencias públicas mineras, la **ANM** te invita

Fase 3

Espacio de PEDAGOGÍA Y DIÁLOGO SOCIAL

para todas las personas interesadas en la actividad minera dentro del territorio de Barrancabermeja. Se espera resolver dudas frente al proceso de titulación y entablar posibles pre-acuerdos entre comunidad y proponentes.

Comunidades
Dirigido a las veredas de La Cira, Forest, Campo 6 y Vara Santa.

Octubre 24 - 10:00am

Lugar de encuentro
Parque Vereda La Forest

 Agencia Nacional de Minería	GENERACIÓN DE TÍTULOS MINEROS	CÓDIGO: MIS3-P-008-F-003
	FORMATO	VERSIÓN: 2
	INFORME SOCIAL	FECHA VIGENCIA: 03/sept./2024

Estos espacios de diálogo mixto se realizaron con las veredas **La Raíz, Río Sogamoso, Yacaranda, Cuatro Bocas, Tierradentro, Vara Santa, Forest, Campo seis (6), La Cira**, la Alcaldía y los proponentes.



Vereda Yacaranda, Barrancabermeja, 23 de octubre de 2024

Diálogos mixtos

La actividad de pedagogía y diálogo social fue el centro del tercer momento de ejecución de APM y debido a las características del territorio, el número de solicitudes vigentes y a solicitud de la comunidad, el espacio se desarrolló en cuatro (4) jornadas, en las que se contó con la participación de los proponentes y la comunidad:

- i. **Veredas convocadas: Cuatro Bocas y Tierradentro**
Espacio de pedagogía y dialogo social, realizado el 23 de octubre de 2024, en el salón comunal de la vereda Cuatro Bocas.
- ii. **Veredas convocadas: Sogamoso, La Raíz, Río Sogamoso**
Espacio de diálogo social, realizado el 23 de octubre de 2024, en la Escuela El Guarumo.
- iii. **Veredas convocadas: Yacaranda**
Espacio de diálogo social, realizado el 23 de octubre de 2024, en la Escuela Yacaranda.
- iv. **Veredas convocadas: Vara Santa, Forest, Campo 6 y La Cira**

 Agencia Nacional de Minería	GENERACIÓN DE TÍTULOS MINEROS	CÓDIGO: MIS3-P-008-F-003
	FORMATO	VERSIÓN: 2
	INFORME SOCIAL	FECHA VIGENCIA: 03/sept./2024

Espacio de diálogo social, realizado el 24 de octubre de 2024, en el parque principal de la vereda La Forest.

Adicionalmente, se desarrolló una reunión con los presidentes de las JAC de las veredas **Vara Santa, Forest, Campo 6, La Cira** y el proponente, a solicitud de los presidentes de las JAC mencionados, donde se aclararon dudas sobre el procedimiento de Audiencias Públicas Mineras, se mostró la ubicación del polígono y se dialogó sobre los intereses de la comunidad.

Como orden del día se tuvo inicialmente una presentación del equipo de APM y la presentación general del procedimiento de Audiencias Públicas Mineras. En atención a las dudas presentadas por la comunidad con relación a la actividad minera, se realizó una explicación del Ciclo Minero, el número de solicitudes viabilizadas en el municipio, y las solicitudes viabilizadas con incidencia en las veredas **Sogamoso, La Raíz, Río Sogamoso, Yacaranda, Cuatro Bocas, Tierradentro, Vara Santa, Forest, Campo 6 y La Cira**. Igualmente, se orientó sobre el aplicativo Anna Minería, cómo una propuesta llega a ser una propuesta viabilizada para el posible otorgamiento de títulos mineros, el estudio de las solicitudes por medio del cumplimiento de los requisitos técnico, jurídico, económico y revisión de la certificación de zonificación ambiental, la cual es emitida por la autoridad ambiental competente, en este caso la CAS. Se explicó la diferencia entre la Certificación Ambiental y la Licencia Ambiental, se aclararon dudas en relación con la servidumbre minera y otros temas de interés mencionados por la comunidad.

Adicionalmente, a solicitud de la comunidad, durante el encuentro realizado con las veredas **Vara Santa, Forest, Campo 6 y La Cira** se dio claridad sobre los medios oficiales de comunicación con la Agencia Nacional de Minería, por medio de la página www.anm.gov.co o el correo electrónico contacto@anm.gov.co.

Durante la reunión realizada con las veredas **Vara Santa, Forest, Campo seis (6) y La Cira** se contó con la participación del representante de ambiente de ASOJUNTAS Zona Centro y dos (2) representantes de la Personería Municipal, quienes validaron el cumplimiento de derechos de la comunidad durante la reunión. Es de destacar que durante la reunión la comunidad no autorizó realizar la firma del listado de asistencia ni registro fotográfico. La hoja de asistencia firmada por algunas personas de la comunidad y debido a una situación que se presentó en el encuentro, fue destruida en presencia de representantes de la Personería con el fin de dar garantías al espacio y brindar tranquilidad a las personas asistentes.

Así mismo, durante la reunión realizada con las veredas **Sogamoso, La Raíz, Río Sogamoso** se contó con la participación de la Inspectora de Policía del Corregimiento Meseta San Rafael.

 Agencia Nacional de Minería	GENERACIÓN DE TÍTULOS MINEROS	CÓDIGO: MIS3-P-008-F-003
	FORMATO	VERSIÓN: 2
	INFORME SOCIAL	FECHA VIGENCIA: 03/sept./2024

Posterior al diálogo entre comunidades y proponentes, fue posible identificar algunos **posibles acuerdos**, los cuales serán llevados a la Audiencia Pública Minera:

Posibles acuerdos identificados para la Audiencia Pública Minera Barrancabermeja – Santander		
Proponente y Placa	Veredas convocadas	Comunidad asistente
Miguel Armando Martínez Rivera <ul style="list-style-type: none"> • QBI-08031 	Veredas Cuatro Bocas y Tierradentro	<ul style="list-style-type: none"> • Presidente de la JAC Cuatro Bocas • Habitantes de las veredas Cuatro Bocas y Tierradentro
Fuentes Hídricas y Medio Ambiente		
<ul style="list-style-type: none"> • El proponente se compromete realizar recorrido del polígono con la comunidad durante el estudio de impacto ambiental e identificar las fuentes hídricas y las zonas de protección ambiental. • El proponente se compromete a socializar a la comunidad de las veredas de la zona de influencia del título minero, los temas relacionados con los títulos mineros y estudio de impacto ambiental cuando sean aprobados, durante la etapa de exploración. • El proponente se compromete a cumplir con lo establecido en la ley, para el cuidado y preservación del recurso hídrico local bien sean corrientes superficiales, zonas de recarga y/o acuíferos, compensación ambiental y reforestación, esto sujeto a lo establecido en las fichas minero-ambientales vigentes en la etapa de exploración y cumplir lo aprobado en el licenciamiento ambiental durante etapa explotación. Este compromiso será objeto de verificación y seguimiento por parte de la autoridad ambiental competente. 		
Social		
<ul style="list-style-type: none"> • El proponente se compromete a apoyar la celebración de fechas importantes en las veredas de la zona de influencia del título minero. Esto válido desde la etapa de explotación. 		
Vías y Transporte		
<ul style="list-style-type: none"> • El proponente se compromete a dar cumplimiento al Plan de Seguridad Vial, implementando medidas estipuladas por dicho plan como señalización, reductores de velocidad, tener en cuenta hora de tránsito de la comunidad, principalmente estudiantes de la Institución Educativa, entre otros, para la prevención de accidentes. • El proponente se compromete a realizar capacitación sobre seguridad vial a sus empleados y comunidad interesada en la zona de influencia del título minero, durante la etapa de explotación mínimo una (1) vez al año. 		

 Agencia Nacional de Minería	GENERACIÓN DE TÍTULOS MINEROS	CÓDIGO: MIS3-P-008-F-003
	FORMATO	VERSIÓN: 2
	INFORME SOCIAL	FECHA VIGENCIA: 03/sept./2024

- El proponente se compromete a mantener el estado actual de las vías utilizadas por el título minero, siguiendo la normatividad vigente para dicho fin, manteniendo comunicación con la JAC, Alcaldía Municipal, entidades públicas municipales y/o departamentales. El cumplimiento de este compromiso está sujeto a la autorización y seguimiento por parte de la autoridad ambiental competente.

Empleo

- El proponente se compromete a priorizar la contratación de personas de las veredas de la zona de influencia título minero, para trabajar en el proyecto, siempre y cuando existan los perfiles requeridos. La materialización de este compromiso está sujeta a que la comunidad garantice disponibilidad y participación para empleabilidad. Para ello el proponente realizara una convocatoria pública difundida en primera instancia con las juntas de acción comunal y mediante medios de comunicación (Emisoras locales; Redes Sociales). Lo anterior válido para la fase de explotación (todo esto de conformidad con los artículos 252 y 259 del código de minas).

Seguimiento

- El proponente se compromete a socializar las etapas de ejecución y desarrollo del proyecto minero a la comunidad, por medio de reuniones organizadas de conformidad con lo dialogado con la JAC de las zonas de influencia del título minero, mínimo tres (3) vez al año durante todo el ciclo minero.

Puntos de No Acuerdo:

Durante el dialogo se mencionó el posible compromiso de aportar a mantener el estado de las vías utilizadas por el título minero, sin embargo, no se llegó a un posible acuerdo sobre la cantidad de veces al año que se podría realizar. Este punto será dialogado durante las mesas de trabajo en la Audiencia Publica Minera programada para el 5 de diciembre de 2024.

Durante el encuentro se dialogó sobre aportes a nivel social y educación, sin embargo, sobre estos puntos no se llegó a ningún acuerdo, por lo cual, los puntos podrán ser abordados el día de la Audiencia Publica Minera.

Posibles acuerdos identificados para la Audiencia Pública Minera Barrancabermeja – Santander		
Proponente y Placa	Veredas convocadas	Comunidad asistente

 Agencia Nacional de Minería	GENERACIÓN DE TÍTULOS MINEROS		CÓDIGO: MIS3-P-008-F-003
	FORMATO		VERSIÓN: 2
	INFORME SOCIAL		FECHA VIGENCIA: 03/sept./2024

Agremax SAS, Oscar Quintero Valbuena: <ul style="list-style-type: none"> • Placa QIO-08051 Agremax SAS, Unión Temporal Helios SAS: <ul style="list-style-type: none"> • Placa 502309 Santos León Ortiz, Yurl Lewinson Mantilla Olarte: <ul style="list-style-type: none"> • Placa LHP-14281 	Sogamoso, La Raíz, Río Sogamoso	<ul style="list-style-type: none"> • Presidente de la JAC El Guarumo • Habitantes de las veredas: La Raíz y Río Sogamoso • Inspectora de Policía Barrancabermeja Corregimiento Meseta San Rafael
Fuentes Hídricas y Medio Ambiente <ul style="list-style-type: none"> • Los proponentes se comprometen a socializar a la comunidad de las veredas de la zona de influencia del título minero, los temas relacionados con los títulos mineros y estudio de impacto ambiental cuando sean aprobados, durante la etapa de exploración. • Los proponentes se comprometen a cumplir con lo establecido en la ley, para el cuidado y preservación del recurso hídrico local bien sean corrientes superficiales, zonas de recarga y/o acuíferos; compensación ambiental y reforestación, esto sujeto a lo establecido en las fichas minero-ambientales vigentes en la etapa de exploración y cumplir lo aprobado en el licenciamiento ambiental durante etapa explotación. Este compromiso será objeto de verificación y seguimiento por parte de la autoridad ambiental competente. 		
Social y Educación Placa 502309 <ul style="list-style-type: none"> • El proponente de la placa 502309 se compromete a instalar una motobomba y/o batería y sistema de tanque con capacidad de 10,000 litros para la Institución Educativa ubicada en la zona de influencia del título minero, que aporte al servicio de agua en la institución. Este compromiso será desarrollado durante la etapa de explotación con producción. 		
Social y Educación <ul style="list-style-type: none"> • Los proponentes se comprometen a apoyar en mejoras y embellecimiento de la Institución Educativa ubicada en la zona de influencia del título minero, por medio de pintura y otros elementos, según la necesidad manifestada por la comunidad y JAC. La materialización de este compromiso se va a realizar durante la etapa de explotación. 		
Empleo <ul style="list-style-type: none"> • Los proponentes se comprometen a priorizar la contratación de mano de obra calificada y no calificada de las veredas de la zona de influencia del título minero, para trabajar en el proyecto, siempre y cuando existan los perfiles requeridos. La materialización de este compromiso está sujeta a que la comunidad garantice disponibilidad y participación para 		

 Agencia Nacional de Minería	GENERACIÓN DE TÍTULOS MINEROS	CÓDIGO: MIS3-P-008-F-003
	FORMATO	VERSIÓN: 2
	INFORME SOCIAL	FECHA VIGENCIA: 03/sept./2024

empleabilidad. Para ello realizarán una convocatoria pública difundida en primera instancia con las juntas de acción comunal y mediante medios de comunicación (Emisoras locales; Redes Sociales). Lo anterior válido para la fase de explotación (todo esto de conformidad con los artículos 252 y 259 del código de minas).

Vías y Transporte

- Los proponentes se comprometen a mantener el estado actual de las vías utilizadas por el título minero, siguiendo la normatividad vigente para dicho fin, manteniendo comunicación con la JAC, Alcaldía Municipal, entidades públicas municipales y/o departamentales, para ello se va a realizar estudio del estado actual de las vías e identificación de los lugares de mayor impacto. El cumplimiento de este compromiso está sujeto a la autorización y seguimiento por parte de la autoridad ambiental competente.

Seguimiento

- Los proponentes se comprometen a socializar las etapas de ejecución y desarrollo del proyecto minero a la comunidad, por medio de reuniones organizadas de conformidad con lo dialogado con la JAC de las zonas de influencia del título minero, mínimo una (1) vez al año durante todo el ciclo minero.

Puntos de posibles No Acuerdo:

Durante el diálogo se mencionó el posible compromiso de aportar a mantener el estado de las vías utilizadas por el título minero, sin embargo, no se llegó a un posible acuerdo sobre la cantidad de veces al año, ni la etapa del ciclo minero en que se va a realizar. Este punto será dialogado durante la Audiencia Pública Minera.

Posibles acuerdos identificados para la Audiencia Pública Minera Barrancabermeja – Santander		
Proponente y Placa	Veredas convocadas	Comunidad asistente
Mineragremax SAS, Oro Barracuda SAS: <ul style="list-style-type: none"> • Placa 505415 Robinson León Ortiz, Santos León Ortiz:	Yacaranda	<ul style="list-style-type: none"> • Habitantes de la vereda Yacaranda

 Agencia Nacional de Minería	GENERACIÓN DE TÍTULOS MINEROS	CÓDIGO: MIS3-P-008-F-003
	FORMATO	VERSIÓN: 2
	INFORME SOCIAL	FECHA VIGENCIA: 03/sept./2024

<ul style="list-style-type: none"> • Placa LHV-09111 		
Vías y Transporte		
<ul style="list-style-type: none"> • Los proponentes se comprometen a aportar a mantener el estado de las vías utilizadas por el título minero, implementando prácticas como la hidratación de las vías, siguiendo la normatividad vigente para dicho fin, manteniendo comunicación con comunidad, JAC, Alcaldía Municipal, entidades públicas municipales y/o departamentales. El cumplimiento de este compromiso será realizado cuando sea requerido, en la etapa de exploración y explotación y está sujeto a la autorización y seguimiento por parte de la autoridad ambiental competente. • Los proponentes se comprometen a dar cumplimiento al Plan de Seguridad Vial, implementando medidas estipuladas por dicho plan como señalización, reductores de velocidad, entre otros, para la prevención de accidentes durante la etapa de explotación. • Los proponentes se comprometen a realizar capacitación sobre seguridad vial a sus empleados y dar dotación con distintivos de identificación, durante todo el desarrollo del proyecto. 		
Empleo		
<ul style="list-style-type: none"> • Los proponentes se comprometen a priorizar la contratación de mano de obra calificada y no calificada de las veredas de la zona de influencia del título minero, para trabajar en el proyecto, siempre y cuando existan los perfiles requeridos. La materialización de este compromiso está sujeta a que la comunidad garantice disponibilidad y participación para empleabilidad. Para ello el proponente realizara una convocatoria pública difundida en primera instancia con las juntas de acción comunal y mediante medios de comunicación (Emisoras locales; Redes Sociales). Lo anterior válido para la fase de explotación (todo esto de conformidad con los artículos 252 y 259 del código de minas). 		
Fuentes Hídricas y Medio Ambiente		
<ul style="list-style-type: none"> • Los proponentes se comprometen a cumplir con lo establecido en la ley, para el cuidado y preservación del recurso hídrico y medio ambiente, y cumplir lo aprobado en el licenciamiento ambiental durante etapa de explotación. Este compromiso será objeto de verificación y seguimiento por parte de la autoridad ambiental competente. 		
Social		
<ul style="list-style-type: none"> • Los proponentes se comprometen a apoyar el mantenimiento de la Institución Educativa ubicada en la zona de influencia del título minero, según las necesidades manifestadas por la JAC y comunidad por un valor de ½ de SMMLV. La materialización de este compromiso se va a realizar una (1) vez al año durante la etapa de explotación. • Los proponentes se comprometen a apoyar el mantenimiento de la vía utilizada por el proyecto minero, por medio de la donación de material durante la fase de explotación. 		

 Agencia Nacional de Minería	GENERACIÓN DE TÍTULOS MINEROS	CÓDIGO: MIS3-P-008-F-003
	FORMATO	VERSIÓN: 2
	INFORME SOCIAL	FECHA VIGENCIA: 03/sept./2024

Seguimiento

- Los proponentes se comprometen a socializar las etapas de ejecución y desarrollo del proyecto minero a la comunidad, por medio de reuniones organizadas de conformidad con lo dialogado con la JAC de las zonas de influencia del título minero, dos (2) veces al año durante etapa de explotación.

Proponente y Placa	Veredas convocadas	Comunidad asistente
PIG-15291	Veredas Vara Santa, Forest, Campo 6 y La Cira	<p>Presidentes de las JAC y habitantes de las veredas:</p> <ul style="list-style-type: none"> Vara Santa Forest Campo 6 La Cira <p>Organizaciones:</p> <ul style="list-style-type: none"> Representantes de ambiente de ASOJUNTAS Zona Centro <p>Representante de Alcaldía Municipal</p> <ul style="list-style-type: none"> Representante de Personería

Seguimiento

- El proponente se compromete a socializar las etapas de ejecución y desarrollo del proyecto minero a la comunidad, por medio de reuniones organizadas de conformidad con lo dialogado con la JAC de las zonas de influencia del título minero, durante etapa de explotación.

Empleo

- El proponente se compromete a priorizar la contratación de mano de obra calificada y no calificada de las veredas de la zona de influencia del título minero para trabajar en el proyecto, siempre y cuando existan los perfiles requeridos. En caso de no encontrar el personal solicitado en las veredas en la zona de influencia, se va a priorizar la contratación en el corregimiento y posteriormente en el municipio. La materialización de este compromiso está sujeta a que la comunidad garantice disponibilidad y participación para empleabilidad. Para ello el proponente realizara una convocatoria pública difundida en primera instancia con las juntas de acción comunal y mediante medios de comunicación (Emisoras locales; Redes Sociales). Lo anterior válido para la fase de explotación (todo esto de conformidad con los artículos 252 y 259 del código de minas).

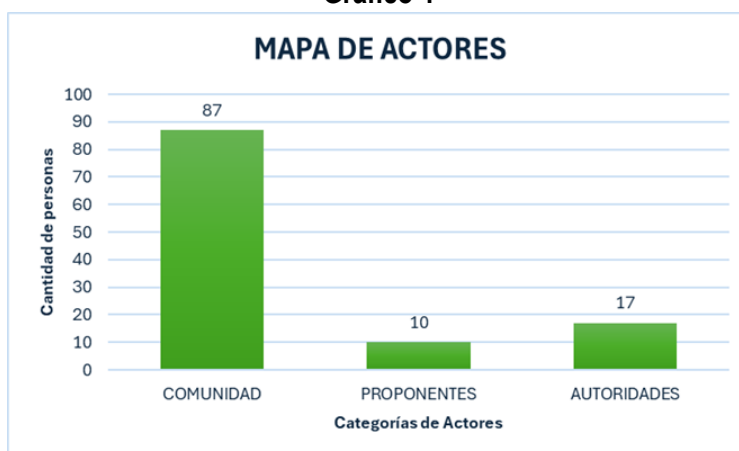
 Agencia Nacional de Minería	GENERACIÓN DE TÍTULOS MINEROS	CÓDIGO: MIS3-P-008-F-003
	FORMATO	VERSIÓN: 2
	INFORME SOCIAL	FECHA VIGENCIA: 03/sept./2024

Vías
<ul style="list-style-type: none"> El proponente se compromete a dejar el estado de las vías utilizadas por el título minero en las condiciones encontradas antes de iniciar el proyecto minero. Para ello dará seguimiento a la normatividad vigente, manteniendo comunicación con comunidad, JAC, Alcaldía Municipal, entidades públicas municipales y/o departamentales. El cumplimiento de este compromiso será realizado cuando sea requerido, en la etapa de explotación y está sujeto a la autorización y seguimiento por parte de la autoridad ambiental competente.
Educación
<ul style="list-style-type: none"> El proponente se compromete a gestionar ante el SENA o instituciones educativas públicas o privadas legalmente constituidas para garantizar la realización de capacitaciones en minería, trabajo y temas de interés de la comunidad. La materialización de este compromiso está sujeta a que la comunidad garantice disponibilidad y participación.

5. Mapeo de Actores

A continuación, se realiza la identificación y caracterización de actores que participaron en la implementación del procedimiento de Audiencias Públicas Mineras en el municipio de **Barrancabermeja**. Esta información proviene de las bases de datos oficiales de la implementación del procedimiento.

Gráfico 1



 Agencia Nacional de Minería	GENERACIÓN DE TÍTULOS MINEROS	CÓDIGO: MIS3-P-008-F-003
	FORMATO	VERSIÓN: 2
	INFORME SOCIAL	FECHA VIGENCIA: 03/sept./2024

Información registrada en las bases de datos propias de la ANM en el marco de la implementación del procedimiento de APM en territorio.

Teniendo en cuenta el gráfico anterior se puede identificar que a la fecha han participado en la implementación del procedimiento 114 personas así: 87 personas participantes de las comunidades, 17 personas de las autoridades territoriales y las y los proponentes con la participación de 10 personas.

COMUNIDAD

A continuación, se presentan los gráficos que son resultado de la caracterización y análisis de la participación de la comunidad como actor clave en el proceso de relacionamiento para el otorgamiento de títulos mineros, a las cuales se les logró identificar el ciclo de vida, área de vivienda (si es rural o urbana), enfoque de género (femenino, masculino, LGBTI), enfoque étnico (indígena, NARP, Rrom, campesinos), si cuenta con alguna discapacidad (si o no) y finalmente si es víctima del conflicto (si o no).

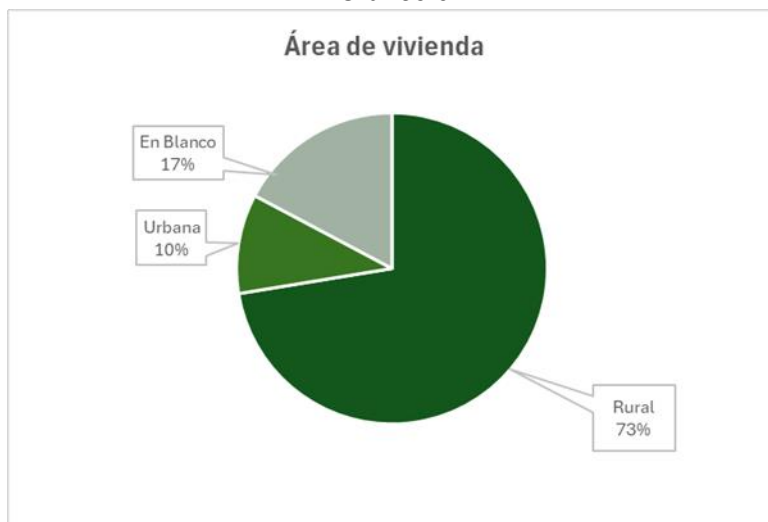


Información registrada en las bases de datos propias de la ANM en el marco de la implementación del procedimiento de APM en territorio.

Teniendo en cuenta el gráfico anterior, se logra identificar que de las 87 personas participantes de las comunidades, 79 personas registraron su edad, de la cual se logra identificar que su participación según el ciclo de vida de mayor a menor es la siguiente: en primer lugar las personas del ciclo de vida de adultez que va de los 27 a 59 años de edad con 60 personas, seguido de las personas mayores de 60 años con 13 personas, en un tercer lugar se encuentran las juventudes que van desde los 19 hasta los 26 años con cinco (5) personas y finalmente la adolescencia que van desde los 12 a los 18 años en donde se registró una persona.

 Agencia Nacional de Minería	GENERACIÓN DE TÍTULOS MINEROS		CÓDIGO: MIS3-P-008-F-003
	FORMATO		VERSIÓN: 2
	INFORME SOCIAL		FECHA VIGENCIA: 03/sept./2024

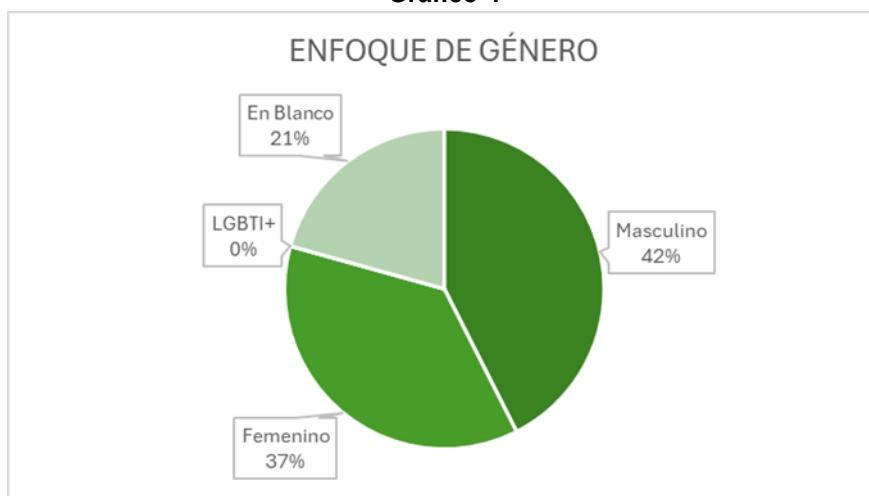
Gráfico 3



Información registrada en las bases de datos propias de la ANM en el marco de la implementación del procedimiento de APM en territorio.

Del gráfico anterior se puede interpretar que, de las 87 personas registradas en las bases de datos de la categoría de comunidad, solo 72 personas registraron la información con relación al área de vivienda en la que se pudo evidenciar que, 63 personas viven en área rural y nueve (9) personas habitan zona urbana.

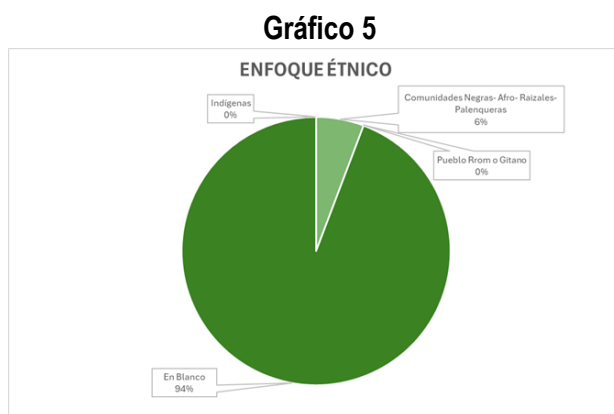
Gráfico 4



Información registrada en las bases de datos propias de la ANM en el marco de la implementación del procedimiento de APM en territorio.

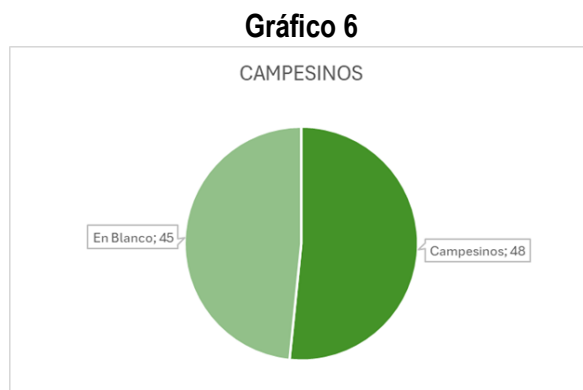
 Agencia Nacional de Minería	GENERACIÓN DE TÍTULOS MINEROS		CÓDIGO: MIS3-P-008-F-003
	FORMATO		VERSIÓN: 2
	INFORME SOCIAL		FECHA VIGENCIA: 03/sept./2024

Del gráfico anterior se puede interpretar que, de las 87 personas registradas en las bases de datos de la categoría de comunidad, 69 personas registraron su género encontrando lo siguiente: 37 personas de la comunidad se reconocen como género masculino, 32 personas del género femenino, 0 personas registro pertenecer a la comunidad LGBTI. El resto de las personas no diligenciaron el campo solicitado.



Información registrada en las bases de datos propias de la ANM en el marco de la implementación del procedimiento de APM en territorio.

Del gráfico anterior se puede interpretar que, de las 87 personas registradas en las bases de datos de la categoría de comunidad, cinco (5) personas se reconocieron como parte de los grupos, pueblos o comunidades étnicas. De acuerdo con los datos obtenidos, se puede identificar que cinco (5) personas se reconocieron como parte de las comunidades negras, afrocolombianas, raizales o palenqueras – NARP -, cero (0) personas se reconocieron como indígenas y cero (0) personas se reconocieron como perteneciente al pueblo Rom o Gitano.

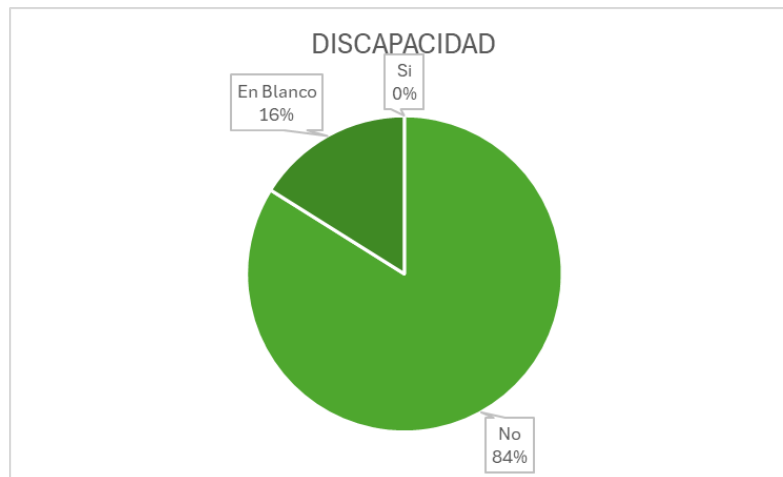


Información registrada en las bases de datos propias de la ANM en el marco de la implementación del procedimiento de APM en territorio.

 Agencia Nacional de Minería	GENERACIÓN DE TÍTULOS MINEROS		CÓDIGO: MIS3-P-008-F-003
	FORMATO		VERSIÓN: 2
	INFORME SOCIAL		FECHA VIGENCIA: 03/sept./2024

Del gráfico anterior se puede interpretar que, de las 87 personas registradas en las bases de datos de la categoría de comunidad, 48 personas se reconocieron como campesinos. El resto de las personas no diligenciaron el campo solicitado.

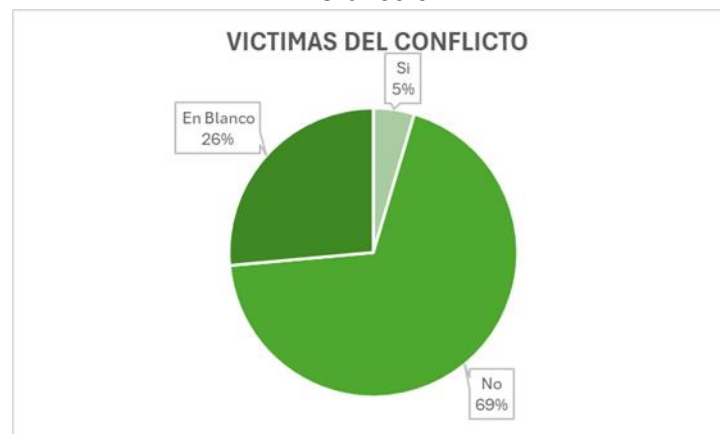
Gráfico 7



Información registrada en las bases de datos propias de la ANM en el marco de la implementación del procedimiento de APM en territorio.

Teniendo en cuenta el gráfico anterior, se puede evidenciar que, de las 87 personas registradas, 73 ingresaron su condición de discapacidad, de las cuales se caracterizó que 0 personas si cuentan con algún tipo de discapacidad, mientras que 73 personas registraron no tener ninguna discapacidad. El resto de las personas registradas en la base de datos no diligenció la información.

Gráfico 8



Información registrada en las bases de datos propias de la ANM en el marco de la implementación del procedimiento de APM en territorio.

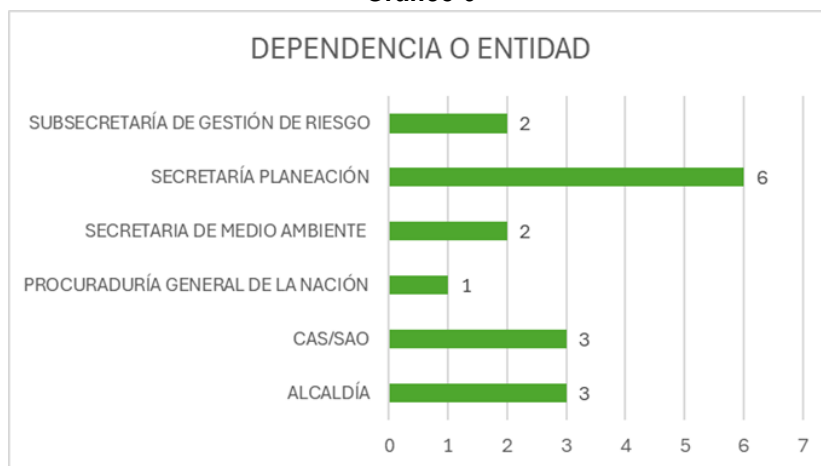
 Agencia Nacional de Minería	GENERACIÓN DE TÍTULOS MINEROS	CÓDIGO: MIS3-P-008-F-003
	FORMATO	VERSIÓN: 2
	INFORME SOCIAL	FECHA VIGENCIA: 03/sept./2024

Teniendo en cuenta el gráfico anterior, se puede evidenciar que, de las 87 personas registradas, 64 ingresaron información con relación a si son o no víctimas del conflicto armado. De estos registros se logró caracterizar que cuatro (4) personas si son víctimas del conflicto armado, mientras que 60 personas registraron no ser víctimas. El resto de las personas no diligenció la información solicitada.

AUTORIDADES TERRITORIALES

Dentro del ejercicio de caracterización del mapa de actores de las autoridades territoriales se logró identificar la participación de 17 colaboradores de las instituciones o autoridades territoriales que participaron activamente en la implementación del procedimiento de Audiencias Públicas Mineras en los diferentes lugares.

Gráfico 9



Información registrada en las bases de datos propias de la ANM en el marco de la implementación del procedimiento de APM en territorio.

Del gráfico anterior se logra destacar que, de las 17 personas registradas, participaron seis (6) personas de la Secretaría de Planeación, seguido se destaca la participación de la Autoridad Ambiental con tres (3) personas; en tercer lugar, se encuentran funcionarios de la alcaldía sin especificar su dependencia con tres (3) personas; en cuarto lugar, se puede encontrar la Secretaría de Medio Ambiente con la participación de dos (2) personas; en quinto lugar, se destaca la participación de la Subsecretaría de Gestión de Riesgo con dos (2) personas, y, por último, la participación de una (1) persona de la Procuraduría.

 Agencia Nacional de Minería	GENERACIÓN DE TÍTULOS MINEROS		CÓDIGO: MIS3-P-008-F-003
	FORMATO		VERSIÓN: 2
	INFORME SOCIAL		FECHA VIGENCIA: 03/sept./2024

Proponentes

Gráfico 9




Información registrada en las bases de datos propias de la ANM en el marco de la implementación del procedimiento de APM en territorio


En cuanto a la participación de los proponentes en las actividades realizadas por parte de ANM, se evidencia una principal participación en los diálogos realizados con las comunidades, evidenciando una participación de (10) personas en los espacios propuestos. Seguido por la visita a las solicitudes viabilizadas en el municipio nueve (9) personas y por último los diálogos programados por la ANM para socializar información con siete (7) personas.

Frente a las posturas identificadas frente a la minería por cada uno de los actores, se encontró lo siguiente:

Tipo	Actor	Caracterización
Comunidad	Habitantes de las veredas La Raíz, Río Sogamoso, Yacaranda, Cuatro Bocas, Tierradentro, Vara Santa, Forest, Campo 6 y La Cira	La comunidad posiblemente impactada por las solicitudes mineras en el municipio refiere percepciones similares en relación con la actividad. Por un lado, reconocen la posible inversión social y movilización de la economía que pueden generar futuros títulos en la zona. Por otro lado, manifiestan preocupación y desconfianza por las posibles afectaciones que pueda generar la actividad en el municipio principalmente las relacionadas con el río, medio

 Agencia Nacional de Minería	GENERACIÓN DE TÍTULOS MINEROS		CÓDIGO: MIS3-P-008-F-003
	FORMATO		VERSIÓN: 2
	INFORME SOCIAL		FECHA VIGENCIA: 03/sept./2024

		<p>ambiente, fuentes hídricas, animales, fauna y flora; refieren preocupación por la disposición de materiales que puedan tener los futuros titulares mineros y el transporte de los mismos, lo que puede afectar las vías de ingreso a la vereda, generar accidentes de tránsito y deterioro de las vías. A la comunidad le preocupa el posible impacto en la salud de los habitantes por el polvo y partículas que se generan producto de la actividad.</p> <p>La comunidad consultada manifiesta interés en la generación de compromisos con los proponentes y esperan el cumplimiento de estos durante el desarrollo de los proyectos.</p>
Autoridad Territorial	<ul style="list-style-type: none"> • Secretaría de Medio Ambiente • Secretaría de Planeación • Secretaría de infraestructura • Subsecretaría de gestión del riesgo • Personería Municipal • Inspección de Policía Corregimiento Meseta San Rafael • Enlace Municipal del corregimiento Centro 	<p>La Alcaldía de Barrancabermeja reconoce los impactos que puede generar la actividad minera en el municipio relacionados con el impacto ambiental, así como la posibilidad de aporte en inversión social y regalías. La autoridad territorial expresa preocupación por el posible impacto que puedan tener los proyectos de minería con los planes y ordenamiento territorial proyectados, principalmente en la zona de expansión del municipio. Por otro lado, y considerando que parte de la actividad económica del municipio se desarrolla con la actividad de hidrocarburos, preocupa la superposición de solicitudes mineras con pozos petroleros.</p> <p>El ente territorial espera que los futuros titulares mineros cumplan a cabalidad la ley y normativa de su actividad.</p>
Proponentes	De las ocho (8) solicitudes viabilizadas en el municipio, tres (3) solicitudes se	Existe interés por parte de los proponentes en dialogar con la comunidad, el cual se evidencia en la

 Agencia Nacional de Minería	GENERACIÓN DE TÍTULOS MINEROS		CÓDIGO: MIS3-P-008-F-003
	FORMATO		VERSIÓN: 2
	INFORME SOCIAL		FECHA VIGENCIA: 03/sept./2024

	<p>realizaron como persona Jurídica y cinco (5) como persona natural.</p>	<p>participación de la totalidad de los proponentes de las ocho (8) solicitudes viabilizadas durante el recorrido de reconocimiento de los polígonos y los diálogos sociales con las comunidades impactadas. En los espacios de diálogo social, se identificó disposición por parte de los proponentes para construir acuerdos con las comunidades, los cuales serán llevados a la APM. Los posibles acuerdos dialogados con la comunidad se relacionan con la priorización para empleabilidad, el mantenimiento del estado de las vías, seguimiento de la comunidad durante todo el desarrollo del proyecto minero, entre otros.</p>
Organizaciones	<ul style="list-style-type: none"> • Asociación de Pescadores Artesanales Campesinos y Ambientales de la Vereda Cuatro Bocas (ASOPESCAMBO) • (Asociación de Pescadores) ASPEC LCI • Asociación de volqueteros • Representante de ambiente de ASOJUNTAS Zona Centro 	<p>La comunidad consultada se dedica en gran parte a la actividad agrícola, pesca, avicultura y les preocupa el impacto que pueda generar la actividad minera en su fuente de trabajo. Otra parte de la comunidad consultada está vinculada con empresas de hidrocarburos y/o empresas de minería ubicadas en la zona y les preocupa el posible desplazamiento de su trabajo al llegar nuevos titulares mineros. Los representantes de organizaciones asistentes en los encuentros expresaron su preocupación por el impacto ambiental que puede generar la actividad al territorio y manifestaron su interés en que los futuros titulares mineros puedan generar reforestación y compensación ambiental.</p>

 Agencia Nacional de Minería	GENERACIÓN DE TÍTULOS MINEROS	CÓDIGO: MIS3-P-008-F-003
	FORMATO	VERSIÓN: 2
	INFORME SOCIAL	FECHA VIGENCIA: 03/sept./2024

6. Concepto social.

El proceso de otorgamiento de títulos mineros, dentro del marco de implementación del procedimiento de Audiencias Públicas Mineras en la ciudad de Barrancabermeja, Santander, ha pasado por tres momentos: aproximación al territorio, reuniones de coordinación y concurrencia, cartografía y diálogo social, y pedagogía, socialización de las propuestas viabilizadas y diálogo mixto con diferentes actores. Cada momento ha implicado acciones específicas para garantizar la participación informada y el diálogo entre los proponentes, la comunidad y las autoridades territoriales.

El distrito de Barrancabermeja ha sido históricamente un territorio dedicado a los hidrocarburos tanto en su extracción como en su refinamiento, por lo cual cuenta con prácticas arraigadas a este sector que ha sido la principal fuente de empleo y recursos económicos para la ciudad. La población también cuenta con una predisposición en general positiva hacia este sector y en las visiones de desarrollo de la ciudad se prioriza este sector sobre el minero. Igualmente, desde el nivel nacional se ha mantenido una visión para Barrancabermeja que mantiene el sector hidrocarburos como su centro.

Por esta razón, es importante que a la hora de promover el desarrollo del sector minero en la ciudad se tenga en cuenta esta visión de desarrollo territorial, compartida por las comunidades y por la institucionalidad local, y se busque una coexistencia en armonía entre el sector hidrocarburos y el minero.

Dentro del trabajo realizado se encontró que la ciudadanía y la institucionalidad se encuentran en una posición en general positiva frente al desarrollo minero, soportada también por una apreciación positiva frente al proceso de Audiencias Públicas Mineras y la posibilidad de construir diálogos entre los niveles de gobierno y con los solicitantes de títulos mineros. Sin embargo, aún permanecen algunas inquietudes y preocupaciones, en resumen, se identificaron cuatro temas globales en materia de minería:

- Afectaciones al medio ambiente.
- Incompatibilidad del ordenamiento del municipio con la actividad minera.
- Expectativa positiva frente a los posibles beneficios que puede conllevar la actividad minera.
- Posibilidad de mejorar experiencias anteriores de explotaciones mineras, gracias a la mejora en el diálogo entre solicitantes mineros y comunidad.

En cuanto al primer aspecto, se encontró que existe desconfianza frente a la explotación minera y los impactos negativos que pueda tener frente al medio ambiente. Existe también la percepción de que no existen los suficientes controles frente a la explotación y que en otras oportunidades no se ha respetado el ciclo minero y las restricciones que presenta. En este elemento, será crucial el debido seguimiento de los títulos mineros a cargo de la ANM y la autoridad ambiental, así como una adecuada coordinación interinstitucional para garantizar una implementación en el marco de lo

 Agencia Nacional de Minería	GENERACIÓN DE TÍTULOS MINEROS	CÓDIGO: MIS3-P-008-F-003
	FORMATO	VERSIÓN: 2
	INFORME SOCIAL	FECHA VIGENCIA: 03/sept./2024

establecido por la ley, en favor del medio ambiente y del relacionamiento positivo de los titulares con las comunidades. El procedimiento de APM constituye un punto de partida positivo en esta dirección al brindar información a todos los actores participantes para que puedan actuar de acuerdo con sus competencias.

Esto va de la mano con la segunda preocupación, en la cual la alcaldía expresó inquietud frente a la posibilidad de que existan choques entre el sector hidrocarburos y el minero, así como impactos negativos en el plan de expansión que se tiene para la ciudad. Para esto será igualmente importante el rol de la autoridad ambiental en el proceso de expedición de las licencias ambientales, las cuales puedan reflejar la coexistencia de actividades económicas para que puedan tomarse las medidas y precauciones adecuadas que garanticen la armonía entre los sectores y que respeten los planes de ordenamiento en el municipio. La entidad territorial deberá llevar el liderazgo en este último aspecto.

Las comunidades por su parte expresaron igualmente su deseo de conservar en armonía la presencia del sector hidrocarburos, que históricamente ha traído beneficios económicos al municipio. También se realizaron observaciones de la importancia de no llevar afectaciones a las actividades agropecuarias que actualmente desarrollan algunas veredas. En este sentido se recomienda que el sector minero apoye el desarrollo y fortalecimiento del sector agrícola en beneficio del desarrollo del municipio. Esto requerirá de la alianza entre las comunidades, los productores (tanto mineros como agrícolas) y la institucionalidad para que pueda darse una apuesta conjunta municipal en favor de su desarrollo productivo, en reconocimiento de que la actividad minera es temporal y debe apalancar procesos de más largo plazo.

Por último, con referencia a la posibilidad de mejorar experiencias anteriores, el diálogo constante con la comunidad constituye un elemento transversal a estas recomendaciones. El procedimiento de Audiencias Públicas Mineras es un paso dado en favor de una mayor participación e involucramiento de las comunidades y autoridades territoriales en el ejercicio de la explotación minera, pero requiere de mecanismos que permitan sostener la confianza construida a lo largo del tiempo. Por ello se recomienda ampliamente el establecimiento de canales de información de actividades y novedades a la comunidad y diálogo permanente entre proponente y comunidad.

A continuación, se proponen una serie de acciones frente a los posibles riesgos socio ambientales identificados que podrían estar asociados a la llegada de la actividad minera en el distrito. Estas son algunas sugerencias que el equipo de Audiencias Públicas Mineras da para que los diferentes actores en el territorio las consideren, a su vez, se brindan con el ánimo de prevenir, mitigar y reducir la conflictividad social en el municipio por la posible llegada de proyectos mineros al municipio y mejorar la percepción que existe en el país sobre la actividad minera.

 Agencia Nacional de Minería	GENERACIÓN DE TÍTULOS MINEROS		CÓDIGO: MIS3-P-008-F-003
	FORMATO		VERSIÓN: 2
	INFORME SOCIAL		FECHA VIGENCIA: 03/sept./2024

Riesgo	Amenaza	Vulnerabilidad	Sugerencia de posibles acciones
Afectaciones a la autonomía territorial	La no armonización de los proyectos mineros con los proyectos de las entidades territoriales	Desconocimiento de los actores involucrados sobre cómo funciona el proceso minero una vez otorgado el título minero	<p>Reconocer dentro de los planes de obras y de gestión social las líneas estratégicas del plan de desarrollo municipal para lograr alianzas entre los titulares mineros y la administración municipal en favor de los proyectos claves priorizados por esta última.</p> <p>De este modo se contribuye al proyecto local elegido por la comunidad, al tiempo que se realiza la actividad minera en el municipio.</p>
Afectación al medio ambiente	La actividad minera se realice sin tener en cuenta las guías minero-ambientales	Desconocimiento de las comunidades con relación a las actividades que pueden realizar los nuevos titulares de acuerdo a cada etapa del ciclo minero y desconocimiento de las guías minero ambientales	<p>Dar a conocer las guías minero ambientales de acuerdo a cada etapa del ciclo minero a la comunidad participante.</p> <p>Ser muy rigurosos en la implementación de las actividades teniendo en cuenta las guías minero ambientales, de acuerdo a la etapa del ciclo en que se encuentren.</p> <p>Es fundamental mantener las recomendaciones de la autoridad ambiental sobre el cuidado del medio ambiente, especialmente de las fuentes hídricas, ya que esto es pilar de otras actividades en el municipio y del sostenimiento de la vida.</p> <p>Difundir a la población de Barrancabermeja ¿cómo se va a garantizar la prevención o compensación de la afectación por los impactos ambientales?</p>
Choques entre el		Desconocer la normatividad	Conocer y/o reconocer los lineamientos explicados en la

 Agencia Nacional de Minería	GENERACIÓN DE TÍTULOS MINEROS		CÓDIGO: MIS3-P-008-F-003
	FORMATO		VERSIÓN: 2
	INFORME SOCIAL		FECHA VIGENCIA: 03/sept./2024

sector minero y el de hidrocarburos	Afectación a alguna de las dos actividades económicas por desconocimiento de lineamiento y/o la coexistencia de proyectos mineros y de hidrocarburos	para la coexistencia de proyectos mineros y de hidrocarburos	<p>Resolución No. 40303 de 2022 en la que se indica el procedimiento a tener en cuenta en el evento de Coexistencia proyecto de Hidrocarburos y Mineros</p> <p>Es fundamental revisar las posibles interacciones del sector minero con el de hidrocarburos para prevenir y tomar medidas las medidas necesarias para la coexistencia de ambos proyectos mineros.</p> <p>Seguir las recomendaciones en la materia dadas por la resolución No. 40303 de 2022 para la coexistencia de los sectores hidrocarburos y minero.</p>
Conflictos entre la comunidad y titulares	Desconfianza por falta de canales de comunicación directos	Desconocimiento sobre el avance del proyecto y/o las inquietudes que las comunidades tengan	<p>Se sugiere acordar con la comunidad canales efectivos de comunicación directos que brinden confianza en las comunidades y fortalezcan la relación de los posibles titulares mineros con la comunidad.</p> <p>Continuar con mecanismos de diálogo y participación de la comunidad en el desarrollo de los proyectos mineros, así como con la autoridad territorial.</p> <p>Se recomienda mantener periodicidad en este relacionamiento para hacerlo consistente.</p> <p>Mantener estrategias de rendición de cuentas con las comunidades</p>

 Agencia Nacional de Minería	GENERACIÓN DE TÍTULOS MINEROS	CÓDIGO: MIS3-P-008-F-003
	FORMATO	VERSIÓN: 2
	INFORME SOCIAL	FECHA VIGENCIA: 03/sept./2024

Bibliografía

- Alcaldía Barrancabermeja. (2020). Plan de Desarrollo Centenario Barrancabermeja 2020 – 2023. Disponible en <https://www.obsgestioneducativa.com/wp-content/uploads/2021/02/Barrancabermeja.pdf>
- Alcaldía Barrancabermeja. 2015. Historia de Barrancabermeja. Disponible en: <https://www.barrancabermeja.gov.co/institucional/Paginas/pasadopresenteyfuturo.aspx>