

 <b>Agencia Nacional de Minería</b>	<b>GENERACIÓN DE TÍTULOS MINEROS</b>			<b>CÓDIGO: MIS3-P-008-F-003</b>
	<b>FORMATO</b>			<b>VERSIÓN: 2</b>
	<b>INFORME SOCIAL</b>			<b>FECHA VIGENCIA: 03/sept./2024</b>

<b>Fecha:</b>	<b>07</b>	<b>11</b>	<b>24</b>	<b>Lugar</b>	<b>CIMITARRA</b>
<b>Objetivo General:</b>	Garantizar el derecho a la participación real, inclusiva y efectiva de la comunidad, organizaciones sociales y entidades públicas y privadas en los procesos de titulación minera; así como la aplicación de los principios de coordinación, concurrencia y subsidiariedad en el proceso de titulación minera con el fin de armonizar la legislación ambiental, las políticas y normas municipales y/o departamentales con el desarrollo de los proyectos mineros.				
<b>Alcance de las acciones y del Informe:</b>	Este informe presenta el trabajo de relacionamiento realizado en el marco de la implementación del procedimiento de Audiencias Públicas Mineras para el Otorgamiento de Títulos Mineros en los diferentes lugares del país en el que se encuentran propuestas viabilizadas para el posible otorgamiento de títulos mineros. A su vez, brinda elementos de acciones con el fin de aportar la realización de la actividad minera en los territorios reconociendo las inquietudes, percepciones y expectativas de las comunidades con relación a la actividad minera y que se pueda hacer una minería para la vida al servicio de las comunidades y el país. Este informe social es de carácter público, en el mismo podrán encontrar material fotográfico y audiovisual de los procesos realizados en territorio, todo el material audiovisual cuenta con el permiso de los diferentes actores.				
<b>Nombres y apellidos Quien realiza</b>	Diana Chavarro Rodríguez Lucero Castañeda Pablo Andrés Rodríguez Buitrago Juan Pablo Castro Paola Higuera Martínez Juan Luis de la Hoz Angélica Pérez Valentina Fuentes Sara Rincón Paula Martín			<b>Rol contratista:</b>	Social Senior Abogada Especialista SIG Audiovisual Social pedagógico Ingeniero de minas Ingeniera ambiental Abogada Social junior Social junior
<b>Nombres y apellidos Quien revisa</b>	Luisa Fernanda Flórez Solano			<b>Rol contratista:</b>	Asesora Social

 <b>Agencia Nacional de Minería</b>	<b>GENERACIÓN DE TÍTULOS MINEROS</b>	<b>CÓDIGO: MIS3-P-008-F-003</b>
	<b>FORMATO</b>	<b>VERSIÓN: 2</b>
	<b>INFORME SOCIAL</b>	<b>FECHA VIGENCIA: 03/sept./2024</b>

## 1. Introducción

La Agencia Nacional de Minería (en adelante ANM), es la entidad del Estado que tiene por objeto principal administrar integralmente los recursos minerales, promover el aprovechamiento óptimo y sostenible de los recursos mineros de conformidad con las normas pertinentes y en coordinación con las autoridades ambientales en los temas que lo requieran, lo mismo que hacer seguimiento a los títulos de propiedad privada del subsuelo cuando le sea delegada esta función por el Ministerio de Minas y Energía de conformidad con la ley<sup>1</sup>.

La ANM se compone en su organización, conforme al Decreto 4134 de 2011<sup>2</sup>, por Presidencia, la Oficina Asesora Jurídica, la Oficina de Control Interno, la Oficina de Tecnología e Información y cuatro vicepresidencias: Vicepresidencia Administrativa y Financiera, Vicepresidencia de Contratación y Titulación, Vicepresidencia de Seguimiento, Control y Seguridad Minera y Vicepresidencia de Promoción y Fomento. Estas a su vez se dividen en grupos de trabajo según lo establecen las Resoluciones 206 de 2013, 790 de 2019 y 223 de 2021.

La Vicepresidencia de Contratación y Titulación Minera – VCT se encarga de implementar el procedimiento de Audiencia Pública Minera para el Otorgamiento de Títulos Mineros, con el objetivo de garantizar el derecho a la participación real, inclusiva y efectiva de la comunidad, organizaciones sociales y entidades públicas y privadas en los procesos de titulación minera; así como la aplicación de los principios de coordinación, concurrencia y subsidiariedad en el proceso de titulación minera con el fin de armonizar la legislación ambiental, las políticas y normas municipales y/o departamentales con el desarrollo de los proyectos mineros.

En el marco de implementación del [procedimiento de Audiencias Públicas Mineras](#), en el municipio de **Cimitarra**, Santander, se ha elaborado el presente documento con el fin de dar a conocer el proceso de relacionamiento con diferentes actores del municipio, sus posturas, inquietudes y expectativas con relación a la actividad minera en sus territorios, y el posible otorgamiento de las cinco **(5) propuestas viabilizadas de contrato de concesión minera**, de materiales de construcción. A la vez, presenta una lectura de contexto del municipio, un estado de la actividad minera del territorio, informe narrativo de la implementación del procedimiento en el municipio, un ejercicio de caracterización de actores claves relacionados con la actividad minera y finalmente un concepto técnico social por parte de los profesionales encargados de implementar el proceso en este municipio.

Este procedimiento le apuesta a la visión del Gobierno con relación al respeto y cuidado de los recursos naturales no renovables (RNNR), que se basa en la soberanía nacional respecto de ellos y en su importancia estratégica para la reindustrialización de la economía, la transición energética, la soberanía alimentaria y la construcción de infraestructura pública.

 <b>Agencia Nacional de Minería</b>	<b>GENERACIÓN DE TÍTULOS MINEROS</b>	<b>CÓDIGO: MIS3-P-008-F-003</b>
	<b>FORMATO</b>	<b>VERSIÓN: 2</b>
	<b>INFORME SOCIAL</b>	<b>FECHA VIGENCIA: 03/sept./2024</b>

La implementación del procedimiento de Audiencias Públicas Mineras para el otorgamiento de títulos mineros busca que **la minería se lleve a cabo en los territorios al servicio de las comunidades y sus intereses**, ya que sus voces son su eje fundamental. La minería para la vida también incluye respetar el ordenamiento del territorio alrededor del agua, garantizar la justicia social y la vida integral de las personas, el derecho a la alimentación y la búsqueda de transformaciones productivas que ayuden al país a su internacionalización y el respeto por el medio ambiente. Esta visión de la minería busca que la realización de esta actividad garantice la protección del medio ambiente, la participación de las comunidades, la generación de empleos, la construcción de encadenamientos productivos y la transferencia de conocimiento y tecnología. De esta manera, la minería se pone al servicio del país.

Desde estas consideraciones, en este informe se presentan los resultados del proceso de relacionamiento con autoridades territoriales, proponentes, comunidad, líderes, lideresas y organizaciones sociales, desarrollado en el marco de la implementación del procedimiento de Audiencias Públicas Mineras en el municipio de **Cimitarra**, Santander. A continuación, se presentan algunos aspectos para tener en cuenta:

- El equipo encargado del proceso de relacionamiento diseñó e implementó diversas acciones y metodologías basadas en enfoques diferenciales y territoriales del municipio. Entre estas acciones se destacan visitas de campo, diálogos sociales, cartografías sociales, diálogos con autoridades locales, diálogos mixtos entre proponentes y comunidades; así como reuniones virtuales y presenciales con proponentes y sesiones pedagógicas. Estas actividades buscaron facilitar la comprensión del proceso de otorgamiento de títulos mineros, divulgar las propuestas viabilizadas en el municipio y explicar las diferentes figuras jurídicas relacionadas con la contratación y el ciclo minero. La información recopilada se registró en bases de datos, el informe escrito y en formato audiovisual realizado por el equipo, gestionado según las políticas de datos establecidas en la Ley 1581 de 2012.
- El proceso de relacionamiento con autoridades territoriales, proponentes, comunidad, líderes, lideresas y organizaciones sociales, desarrollado en el marco de la implementación del procedimiento de Audiencias Públicas Mineras en el municipio de **Cimitarra** se desarrolló en cuatro momentos:
  1. Fase de Aproximación al territorio
  2. Fase de Coordinación y Concurrencia, Cartografía y Diálogo Social
  3. Fase de Pedagogía y Diálogo Social
  4. Fase de Audiencia Pública Minera (en adelante APM).

 <b>Agencia Nacional de Minería</b>	<b>GENERACIÓN DE TÍTULOS MINEROS</b>	<b>CÓDIGO: MIS3-P-008-F-003</b>
	<b>FORMATO</b>	<b>VERSIÓN: 2</b>
	<b>INFORME SOCIAL</b>	<b>FECHA VIGENCIA: 03/sept./2024</b>

La implementación de las fases mencionadas será descrita en el numeral cuatro (4) del presente informe social denominado: **Informe narrativo de la implementación del procedimiento en el territorio.**

## **2. Lectura de Contexto**

Cimitarra se encuentra en la región centro-oriente, subregión Carare-Opón. Limita al norte con Puerto Parra (Antioquia), al este y al sur con Landázuri (Bolívar), al oeste con el río Magdalena. Tiene una superficie total de 2.847 km<sup>2</sup>, una temperatura promedio de 27 grados y se encuentra a 158 metros sobre el nivel del mar. Su categoría municipal es sexta<sup>1</sup>.


El municipio de Cimitarra fue fundado en 1966, mediante la ordenanza 22 de la asamblea departamental de Santander. Anteriormente había sido corregimiento del municipio de Vélez y debe sus orígenes de poblamiento a la construcción del ferrocarril del Carare (proyecto que no tuvo éxito) y a la vía de comunicación entre Barbosa y Puerto Berrío, que atrajo migración de población de Antioquia y de la zona del pacífico.

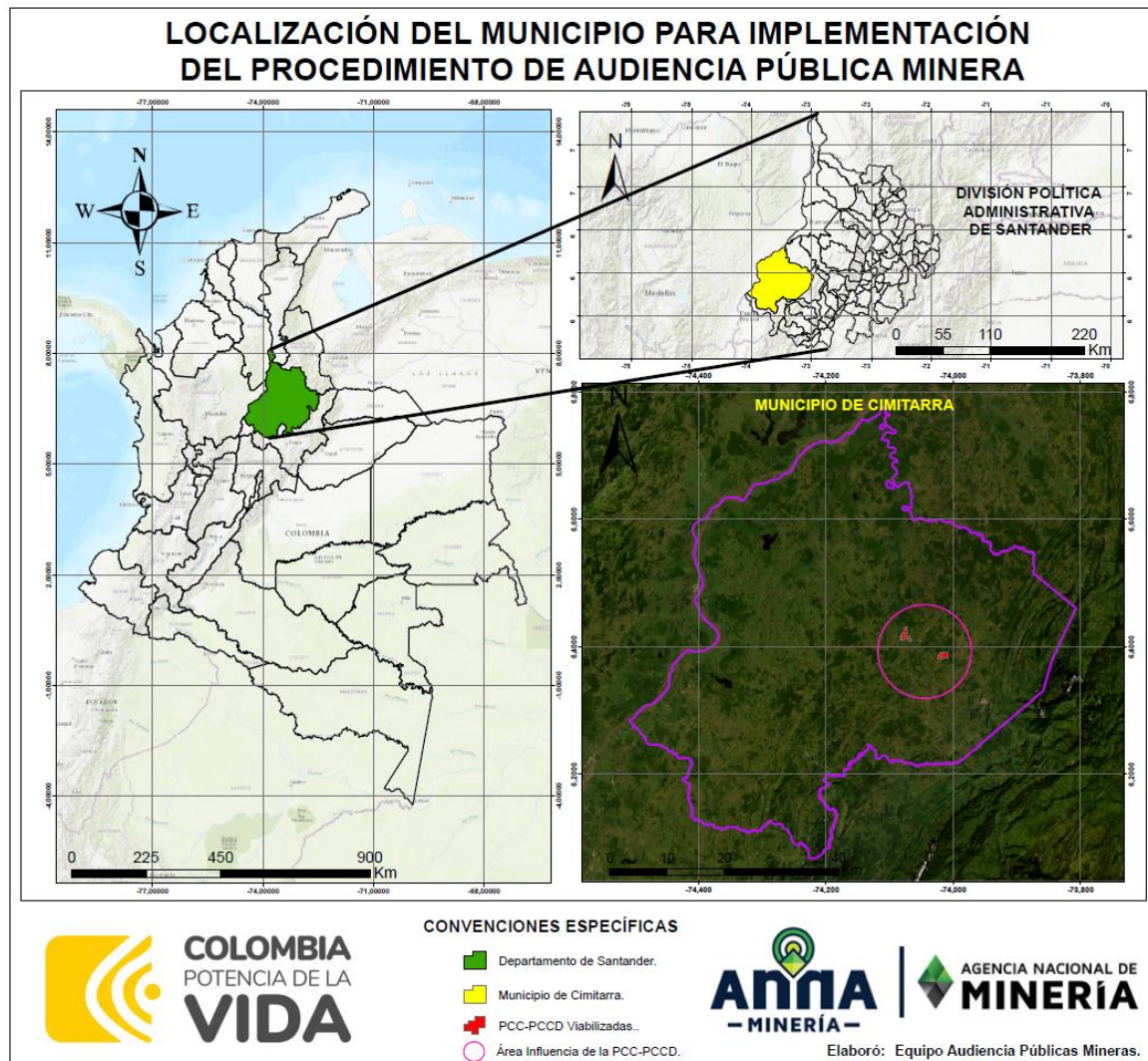
Antes del proceso de colonización tuvo presencia del pueblo indígena Carare, que se opusieron durante largo tiempo al ingreso de la población de origen europeo a su territorio y que tuvieron en la ubicación cercana al río una ventaja estratégica.

---

<sup>1</sup> Un municipio en Colombia es de sexta categoría cuando su población es igual o menor a 10.000 habitantes y sus ingresos corrientes de libre destinación anuales no superan los 15.000 salarios mínimos legales mensuales.

La categorización de los municipios se realiza a través de la Ley 617 de 2000, la cual también establece medidas en materia presupuestal, gastos de funcionamiento y racionalización del gasto público

 <b>Agencia Nacional de Minería</b>	<b>GENERACIÓN DE TÍTULOS MINEROS</b>	<b>CÓDIGO: MIS3-P-008-F-003</b>
	<b>FORMATO</b>	<b>VERSIÓN: 2</b>
	<b>INFORME SOCIAL</b>	<b>FECHA VIGENCIA: 03/sept./2024</b>



Fuente: Equipo de Audiencias Públicas Mineras  
Vicepresidencia de Contratación y Titulación Minera – ANM

Su población es de 32.947 habitantes, dividida en un 51% de hombres y 48,5% mujeres. 13.943 personas habitan en la zona urbana y 19.004 en la zona rural.



 <b>Agencia Nacional de Minería</b>	<b>GENERACIÓN DE TÍTULOS MINEROS</b>	<b>CÓDIGO: MIS3-P-008-F-003</b>
	<b>FORMATO</b>	<b>VERSIÓN: 2</b>
	<b>INFORME SOCIAL</b>	<b>FECHA VIGENCIA: 03/sept./2024</b>

Gráfica 1. Pirámide Poblacional Cimitarra 2018



Fuente DANE- Censo Nacional de Población y Vivienda 2018

La pirámide poblacional permite apreciar que hay una concentración de la población de los 15 a los 24 años, siendo la población joven la mayoritaria. La población del ciclo de vida de personas mayores es la más baja.

Cuenta con población étnica, dividida en 511 personas de población negra, mulata o afrocolombiana (2% de la población total del municipio) y 15 personas de población indígena (0.06% de la población total del municipio) de las etnias Emberá Chamí, Zenú y Nukak.

La zona urbana cuenta con 31 barrios y la rural con 43 veredas, como se ve a continuación:

**Tabla No. 1**  
**Veredas rurales en Cimitarra, Santander**

Bellavista	La Cascajera	Toraba Baja
Guayabito	San Lorenzo	El Águila
Puerto Olaya	Carare	Palmas de Guayabito
Brasil	La Perdida	Vuelta de Acuña
Guineal	San Pedro de la Paz	El Aterrado
Riveras Del San Juan	Centro	Patio Bonito
Campo Seco	La Terraza	Zambito
Km 28 de la carrilera	Santa Rosa	El Jardín
San Fernando	Cabo Plata	Plaza Nueva
Canime	La Verde	El Rodeo

 <b>Agencia Nacional de Minería</b>	<b>GENERACIÓN DE TÍTULOS MINEROS</b>		<b>CÓDIGO: MIS3-P-008-F-003</b>
	<b>FORMATO</b>		<b>VERSIÓN: 2</b>
	<b>INFORME SOCIAL</b>		<b>FECHA VIGENCIA: 03/sept./2024</b>

Jamaica San Juan Caño Baúl La Chisposa San Juancito Caño Tilia	Tierra Dentro De La Torre Los Indios Toraba Alta Dos Hermanos Los Morros	Puerto Araujo
---	---	---------------

Fuente: elaboración propia con base en PBOT de Cimitarra, 2023.

El municipio cuenta con cobertura de electricidad del 98%, acueducto y saneamiento básico del 60%, en salud del 99% y en educación del 60%, siendo este su principal reto.

### **Economía**

La economía del municipio depende principalmente del sector del comercio, que aporta alrededor del 50% de sus ingresos. También tiene una presencia importante la agricultura. Los principales cultivos son los de plátano, caucho y guanábana, seguidos del maíz como cultivo transitorio. Este sector aporta un 14% del valor agregado al municipio. Este sector se ve complementado por la ganadería, que también tiene un rol de relevancia en la economía y el desarrollo social. Finalmente, el sector de hidrocarburos. En Cimitarra existen cuatro (4) campos de producción: Opón, Acacia Este, Lilia y Angie.

Y en materia de minería, el municipio ha sido identificado con un alto potencial minero, relacionado con materiales de construcción y oro y materiales preciosos.

### **Aspectos ambientales**

Se destacan dos elementos ambientales. Primero, la Ciénaga de Cachimberos, en los límites de Cimitarra y Puerto Berrío y Puerto Nare, un ecosistema tropical con una fuerte presencia de animales silvestres y diversidad de fauna.

Por otro lado, Cimitarra cuenta con 63.625,1 Ha de humedales, lo que representa el 25.56% de los humedales del departamento de Santander.

### **3. Situación minera actual**

El día 09 de octubre del 2024 se llevó a cabo la reunión de Coordinación y Concurrencia, en el municipio de **Cimitarra, Santander**, y se presentó el siguiente estado minero:

 <b>Agencia Nacional de Minería</b>	<b>GENERACIÓN DE TÍTULOS MINEROS</b>	<b>CÓDIGO: MIS3-P-008-F-003</b>
	<b>FORMATO</b>	<b>VERSIÓN: 2</b>
	<b>INFORME SOCIAL</b>	<b>FECHA VIGENCIA: 03/sept./2024</b>

**Tabla No. 2**

Catastro minero – Municipio de **Cimitarra - Santander**  
“La ANM tejiendo territorios por una minería para la vida”

Descripción	Cantidad
<b>Títulos Mineros</b>	30
<b>Solicitudes vigentes (en proceso de evaluación técnico, ambiental, jurídico y económico)</b>	22
<b>Propuestas de contrato de concesión viabilizadas técnica, ambiental, jurídica y económicamente (para otorgamiento de títulos mineros)</b>	5

De acuerdo con la información anterior, se presenta la tabla con la información de los títulos vigentes en el municipio de **Cimitarra, Santander**:

**Tabla No. 3**

Títulos mineros vigentes - municipio de **Cimitarra – Santander**

TÍTULOS MINEROS EN EL MUNICIPIO DE CIMITARRA-SANTANDER					
No	Placa Código Expediente	Área en Hectáreas	Etapas Contractual	Titulares	Grupo de Minerales
1	507617	927,546	Explotación (Autorización Temporal)	(88044) Autopista Magdalena Medio SAS	MATERIALES DE CONSTRUCCIÓN
2	507627	1551,6983	Explotación (Autorización Temporal)	(88044) Autopista Magdalena Medio SAS	MATERIALES DE CONSTRUCCIÓN
3	507621	667,156	Explotación (Autorización Temporal)	(88044) Autopista Magdalena Medio SAS	MATERIALES DE CONSTRUCCIÓN
4	OHM-08111	99,7854	Exploración	(59171) Hernán Darío Páez Gutiérrez (45392) William Alfonso Navarro Grisales	MATERIALES DE CONSTRUCCIÓN
5	507622	430,0596	Explotación (Autorización Temporal)	(88044) Autopista Magdalena Medio SAS	MATERIALES DE CONSTRUCCIÓN



 <b>Agencia Nacional de Minería</b>	<b>GENERACIÓN DE TÍTULOS MINEROS</b>		<b>CÓDIGO: MIS3-P-008-F-003</b>
	<b>FORMATO</b>		<b>VERSIÓN: 2</b>
	<b>INFORME SOCIAL</b>		<b>FECHA VIGENCIA: 03/sept./2024</b>

6	QDT-08571	141,8174	Construcción y montaje	(10264) Jackson Rafael Navarro Grisales, (53766) MARIO ALBERTO GIRALDO DUQUE	MATERIALES DE CONSTRUCCIÓN
7	507620	207,7255	Explotación (Autorización Temporal)	(88044) Autopista Magdalena Medio SAS	MATERIALES DE CONSTRUCCIÓN
8	507619	128,3097	Explotación (Autorización Temporal)	(88044) Autopista Magdalena Medio SAS	MATERIALES DE CONSTRUCCIÓN
9	508591	215,012	Explotación	(88044) Autopista Magdalena Medio SAS	MATERIALES DE CONSTRUCCIÓN
10	507827	1986,3725	Explotación	(88044) Autopista Magdalena Medio SAS	MATERIALES DE CONSTRUCCIÓN
11	H5950005	470,2971	Explotación	(42576) ALONSO ESCOBAR HENRY, (42581) JOSE ARTURO MORALES MENESES	MATERIALES DE CONSTRUCCIÓN
12	508435	898,0199	Explotación (Autorización Temporal)	(88044) Autopista Magdalena Medio SAS	MATERIALES DE CONSTRUCCIÓN
13	508160	30,5519	Explotación (Autorización Temporal)	(88044) Autopista Magdalena Medio SAS	MATERIALES DE CONSTRUCCIÓN
14	507826	248,1651	Explotación	(88044) Autopista Magdalena Medio SAS	MATERIALES DE CONSTRUCCIÓN
15	508161	65,9762	Explotación (Autorización Temporal)	(88044) Autopista Magdalena Medio SAS	MATERIALES DE CONSTRUCCIÓN
16	JL1-14521	7454,2733	Explotación	(12565) NUEVA GRANADA MINERALS S.A.S	METALES PRECIOSOS
17	RH4-08521	40,3717	Explotación	(23056) OSCAR QUIROGA BECERRA	MATERIALES DE CONSTRUCCIÓN
18	JJS-15051	775,7519	Explotación	(46751) EQUIPOS Y TRITURADOS S.A.S.	MATERIALES DE CONSTRUCCIÓN
19	508162	177,1561	Explotación (Autorización Temporal)	(88044) AUTOPISTA MAGDALENA MEDIO SAS	MATERIALES TEMPORAL CONSTRUCCIÓN
20	507829	160,013	Explotación	(88044) Autopista Magdalena Medio SAS	MATERIALES DE CONSTRUCCIÓN
21	EK7-151	1840,3885	Explotación	(44737) EMT DRILLING AND EXPLORATIONS S.A.S.	CARBÓN
22	507616	3045,9732	Explotación (Autorización Temporal)	(88044) Autopista Magdalena Medio SAS	MATERIALES DE CONSTRUCCIÓN
23	PL1-15141	182,7044	Construcción y montaje	(46751) EQUIPOS Y TRITURADOS S.A.S.	MATERIALES DE CONSTRUCCIÓN

 <b>Agencia Nacional de Minería</b>	<b>GENERACIÓN DE TÍTULOS MINEROS</b>		<b>CÓDIGO: MIS3-P-008-F-003</b>
	<b>FORMATO</b>		<b>VERSIÓN: 2</b>
	<b>INFORME SOCIAL</b>		<b>FECHA VIGENCIA: 03/sept./2024</b>

24	JAM-09431	17,1792	Explotación	(73798) REINALDO MAYORGA BONZA	MATERIALES DE CONSTRUCCIÓN
25	507828	1587,1201	Explotación	(88044) Autopista Magdalena Medio SAS	MATERIALES DE CONSTRUCCIÓN
26	FLF-081	195,1513	Explotación	(24955) DARIO QUIROGA TRASLAVIÑA, (35680) HERNAN DARIO QUIGORA MANJARRES	MATERIALES DE CONSTRUCCIÓN
27	0350-68	8,9885	Explotación	(54757) CHRISTIAN GIOVANNY MENDEZ QUINTERO, (54761) DIANA CAROLINA MENDEZ QUINTERO, OTROS	MATERIALES DE CONSTRUCCIÓN
28	507575	3262,3659	Explotación (Autorización Temporal)	(88044) Autopista Magdalena Medio SAS	MATERIALES DE CONSTRUCCIÓN
29	IJJ-09191	377,2733	Explotación	(44141) CARLOS AUGUSTO ARBELAEZ RAMIREZ	METALES PRECIOSOS
30	SGB-09101	499,0215	Construcción y montaje	(56292) TRANSPETROLLANOS SAS	CARBÓN

Fuente: Equipo de Audiencias Públicas Mineras  
Vicepresidencia de Contratación y Titulación Minera – ANM

Según la tabla anterior, se evidencia que, en el municipio de **Cimitarra, Santander** cuenta con 30 títulos mineros, de los cuales 26 son para el grupo de minerales de materiales de construcción, dos (2) para el grupo de minerales de Carbón y dos (2) para grupo de minerales de Metales Preciosos.

A continuación, se presentan las 22 solicitudes de Propuestas de Contrato de Concesión Minera PCC – y Propuestas de Contrato de Concesión Minera con Requisitos Diferenciales que se han presentado ante la ANM para ser evaluadas técnica, económica, jurídica y de evaluación de la **certificación de zonificación ambiental emitida por la autoridad ambiental competente para dar cumplimiento a la sentencia de la Ventanilla Minera.**

**Tabla No. 4**  
**Propuestas Vigentes – Municipio de Cimitarra - Santander**

<b>PROPUESTAS DE CONTRATO DE CONCESIÓN (PCC) / (PCCD) DIFERENCIAL - CIMITARRA - SANTANDER</b>					
<b>No</b>	<b>Placa Código Expediente</b>	<b>Modalidad</b>	<b>Área en Hectáreas</b>	<b>Solicitantes</b>	<b>Grupo de Minerales</b>
1	501013	CONTRATO DE CONCESIÓN (L 685)	130,7431	(57530) MINA EL RINCONCITO SAS	MATERIALES DE CONSTRUCCIÓN
2	501632	CONTRATO DE CONCESIÓN DIFERENCIAL	24,4359	(63181) QUIROGA SAS	MATERIALES DE CONSTRUCCIÓN

 <b>Agencia Nacional de Minería</b>	<b>GENERACIÓN DE TÍTULOS MINEROS</b>		<b>CÓDIGO: MIS3-P-008-F-003</b>
	<b>FORMATO</b>		<b>VERSIÓN: 2</b>
	<b>INFORME SOCIAL</b>		<b>FECHA VIGENCIA: 03/sept./2024</b>

3	<b>UD9-08301</b>	CONTRATO DE CONCESIÓN (L 685)	39,1006	(57530) MINA EL RINCONCITO SAS	MATERIALES DE CONSTRUCCIÓN
4	<b>505648</b>	CONTRATO DE CONCESIÓN (L 685)	29,3251	(71220) AGREGADOS TETUAN SAS	MATERIALES DE CONSTRUCCIÓN
5	<b>SHT-08041</b>	CONTRATO DE CONCESIÓN DIFERENCIAL	98,9732	(25094) YOHAN DARIO VENTANAS SUAREZ	MATERIALES DE CONSTRUCCIÓN
6	<b>501475</b>	CONTRATO DE CONCESIÓN (L 685)	15,8845	(78330) HENRY GIRALDO DUQUE, (53766) MARIO ALBERTO GIRALDO DUQUE	MATERIALES DE CONSTRUCCIÓN
7	<b>SHT-08061</b>	CONTRATO DE CONCESIÓN (L 685)	26,8818	(46751) EQUIPOS Y TRITURADOS S.A.S.	MATERIALES DE CONSTRUCCIÓN
8	<b>ARE-509845</b>	ÁREA DE RESERVA ESPECIAL	149,0746	(82080) LUCIA YANETH HERNANDEZ PINZON	MATERIALES DE CONSTRUCCIÓN
9	<b>505430</b>	CONTRATO DE CONCESIÓN (L 685)	174,7294	(84452) EXPLOTACION MINERA ORCOL S.A.S.	MATERIALES DE CONSTRUCCIÓN
10	<b>505652</b>	CONTRATO DE CONCESIÓN (L 685)	2186,8184	(75142) LATAM COAL MINES SAS	CARBÓN
11	<b>TKK-08251</b>	CONTRATO DE CONCESIÓN (L 685)	350,8261	(59106) JUAN ESTEBAN TRIANA CARDONA, (63041) MAXIAGREGADOS SAS	METALES PRECIOSOS
12	<b>TB2-11161</b>	CONTRATO DE CONCESIÓN (L 685)	1984,1247	(54258) ANDINO COMMODITIES S A S, (26739) LAS PALMAS COAL S.A.S.	CARBÓN
13	<b>505709</b>	CONTRATO DE CONCESIÓN (L 685)	149,0411	(84997) MINERGETIC S.A.S.	CARBÓN
14	<b>506215</b>	CONTRATO DE CONCESIÓN (L 685)	138,0428	(58048) CARBONES LA ROCA VIVA S.A.S	CARBÓN
15	<b>503500</b>	CONTRATO DE CONCESIÓN (L 685)	168,6178	(71220) AGREGADOS TETUAN SAS	MATERIALES DE CONSTRUCCIÓN
16	<b>506760</b>	CONTRATO DE CONCESIÓN (L 685)	129,5726	(86203) MARIA ELENA LONDOÑO MONSALVE, (86707) OBRAS Y CONSULTORIAS EFICIENTES SAS	MATERIALES DE CONSTRUCCIÓN
17	<b>506648</b>	CONTRATO DE CONCESIÓN DIFERENCIAL	97,7678	(85653) AGREGADOS CIMITARRA S.A.S	MATERIALES DE CONSTRUCCIÓN
18	<b>500208</b>	CONTRATO DE CONCESIÓN (L 685)	184,6198	(71253) GUZMAN Y LOPEZ LTDA	MATERIALES DE CONSTRUCCIÓN
19	<b>509193</b>	CONTRATO DE CONCESIÓN (L 685)	168,6629	(63147) LUIS ANGEL MORA	MATERIALES DE CONSTRUCCIÓN

 <b>Agencia Nacional de Minería</b>	<b>GENERACIÓN DE TÍTULOS MINEROS</b>		<b>CÓDIGO: MIS3-P-008-F-003</b>
	<b>FORMATO</b>		<b>VERSIÓN: 2</b>
	<b>INFORME SOCIAL</b>		<b>FECHA VIGENCIA: 03/sept./2024</b>

20	<b>508712</b>	CONTRATO DE CONCESIÓN DIFERENCIAL	79,4173	(90939) FERNELY VARGAS CARMONA	MATERIALES DE CONSTRUCCIÓN
21	<b>TKG-08081</b>	CONTRATO DE CONCESIÓN (L 685)	315,2343	(63041) MAXIAGREGADOS SAS	MATERIALES DE CONSTRUCCIÓN
22	<b>506252</b>	CONTRATO DE CONCESIÓN (L 685)	353,0327	(71296) UNIMINEX SAS	CARBÓN

De las 22 solicitudes vigentes presentadas en el municipio, se tiene que según el área presentada son para pequeña y mediana minería, con la siguiente distribución 16 se encuentran solicitadas para materiales de construcción, cinco (5) para carbón y una para metales preciosos; de las cuales 17 son Propuestas de Contrato de Concesión (PCC), cuatro (4) son Propuestas de Contrato de Concesión con Requisitos Diferenciales (PCCD) y una (1) Área de Reserva Especial. De la totalidad de las propuestas radicadas, 17 se encuentran en proceso de evaluación y las otras cinco (05) ya cumplieron con los requisitos jurídicos, técnicos, económicos y de certificación de zonificación ambiental (este último en cumplimiento de la sentencia denominada "[Ventanilla Minera](#)"), es decir que, estas últimas se **encuentran viabilizadas** para avanzar en la implementación del procedimiento de Audiencias Públicas Mineras para el posible otorgamiento de títulos mineros. En la siguiente tabla, se presenta la información detallada de las **cinco (5)** propuestas viabilizadas que fueron concertadas con la Autoridad territorial para avanzar hacia la implementación del proceso de Audiencia Pública Minera.


**Tabla No. 5**

Propuestas viabilizadas para el posible otorgamiento de títulos mineros

**Municipio de Cimitarra – Santander**

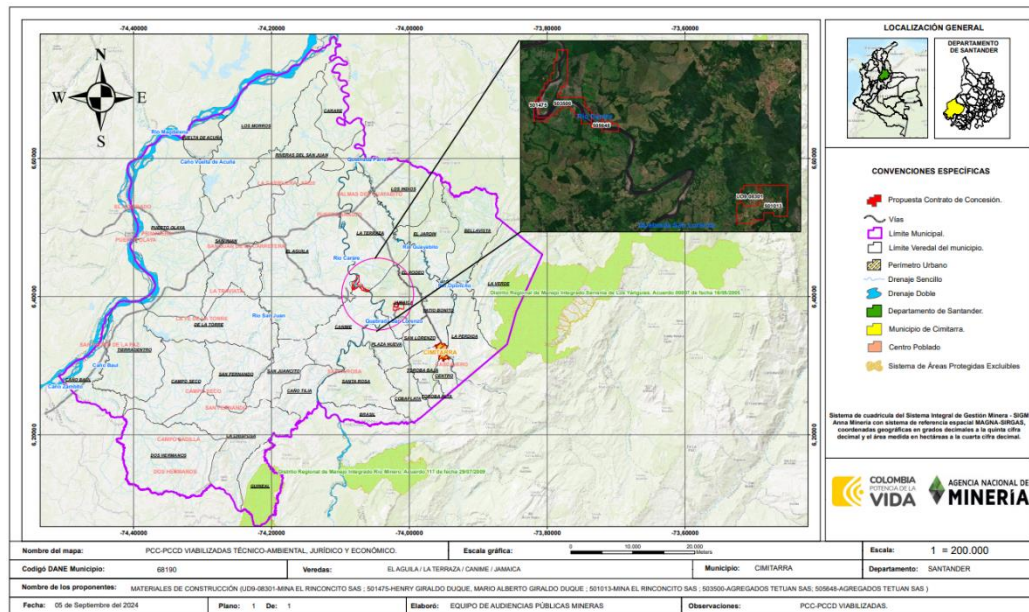
ID	Modalidad	Placa Código de expediente	Fecha Radicado	Área En hectáreas	Grupo de Minerales	Solicitantes
1	PCC	UD9-08301	Apr 9, 2019	39,1006	Materiales de construcción	(57530) Mina El Rinconcito SAS
2	PCC	501013	Nov 6, 2020	130,7431	Materiales de construcción	(57530) Mina El Rinconcito SAS
3	PCC	501475	Mar 6, 2021	15,8845	Materiales de construcción	(78330) Henry Giraldo Duque, (53766) Mario Alberto Giraldo Duque
4	PCC	503500	Nov 12, 2021	168,6178	Materiales de construcción	(71220) Agregados Tetuán SAS
5	PCC	505648	Apr 5, 2022	29,3251	Materiales de construcción	(71220) Agregados Tetuán SAS

Fuente: Equipo de Audiencias Públicas Mineras  
Vicepresidencia de Contratación y Titulación Minera – ANM

 <b>Agencia Nacional de Minería</b>	<b>GENERACIÓN DE TÍTULOS MINEROS</b>		<b>CÓDIGO: MIS3-P-008-F-003</b>
	<b>FORMATO</b>		<b>VERSIÓN: 2</b>
	<b>INFORME SOCIAL</b>		<b>FECHA VIGENCIA: 03/sept./2024</b>

Teniendo en cuenta la tabla anterior se puede encontrar que existen propuestas que fueron presentadas desde el año 2019 en línea de tiempo hasta el año 2022. La modalidad de las solicitudes son todas para PCC (Propuestas de Contrato de Concesión) y todas pertenecen al grupo de materiales de construcción.

**Mapa No. 2**  
**Plano ubicación geográfica de las propuestas de contrato de concesión viabilizadas**



Fuente: Equipo Audiencias Públicas Mineras – ANM, 2024

Teniendo en cuenta el mapa anterior se da a conocer que las **cinco (5)** propuestas viabilizadas se encuentran en las veredas El Águila, Canime, La Terraza y Jamaica del municipio de **Cimitarra**, zonas en las que se encuentran las comunidades que serán directamente impactadas positiva o negativamente por los proyectos mineros.

**Tabla No. 6**  
**Veredas donde se encuentran ubicadas las propuestas de contrato de concesión viabilizadas**  
**Municipio de Cimitarra-Santander**

UBICACIÓN GEOGRÁFICA DE LAS PROPUESTAS DE CONTRATO DE CONCESIÓN VIABILIZADAS EN EL MUNICIPIO DE CIMITARRA - SANTANDER							
ID	PLACA CÓDIGO EXPEDIENTE	NOMBRE DEP	NOMBRE MPIO	NOMBRE VEREDA	VIGENC IA	FUEN TE	CÓDIGO DPTO
1	503500	SANTANDE R	CIMITARR A	LA TERRAZA	INDF	CAS	68

 <b>Agencia Nacional de Minería</b>	<b>GENERACIÓN DE TÍTULOS MINEROS</b>					<b>CÓDIGO: MIS3-P-008-F-003</b>	
	<b>FORMATO</b>					<b>VERSIÓN: 2</b>	
	<b>INFORME SOCIAL</b>					<b>FECHA VIGENCIA: 03/sept./2024</b>	

		SANTANDE R	CIMITARR A	CANIME	INDF	CAS	68
		SANTANDE R	CIMITARR A	EL AGUILA	INDF	CAS	68
<b>2</b>	<b>501475</b>	SANTANDE R	CIMITARR A	EL AGUILA	INDF	CAS	68
		SANTANDE R	CIMITARR A	CANIME	INDF	CAS	68
		SANTANDE R	CIMITARR A	LA TERRAZA	INDF	CAS	68
<b>3</b>	<b>UD9-08301</b>	SANTANDE R	CIMITARR A	JAMAICA	INDF	CAS	68
<b>4</b>	<b>501013</b>	SANTANDE R	CIMITARR A	JAMAICA	INDF	CAS	68
<b>5</b>	<b>505648</b>	SANTANDE R	CIMITARR A	CANIME	INDF	CAS	68
		SANTANDE R	CIMITARR A	LA TERRAZA	INDF	CAS	68
		SANTANDE R	CIMITARR A	JAMAICA	INDF	CAS	68

#### 4. Informe narrativo de la implementación del procedimiento en el territorio

El proceso participativo realizado en el municipio de **Cimitarra** se inició en septiembre del 2024, contó con la participación total de 88 personas así: 14 representantes de entidades territoriales, 68 personas de la comunidad y seis (6) proponentes, de esta manera se avanzó en la implementación del procedimiento para llegar al espacio de la Audiencia Pública Minera garantizando la participación informada de actores interesados. A continuación, se presentan las actividades realizadas.

##### **Fase uno.**

9 al 13 de septiembre 2024. Dio inicio al procedimiento de Audiencias Públicas Mineras en el municipio de **Cimitarra** en el departamento de Santander. Durante este período, se establecieron espacios de diálogo con autoridades territoriales, proponentes de las propuestas de contrato de concesión minera viabilizadas; así como con diversos actores del territorio, incluyendo comunidades, organizaciones, líderes y lideresas sociales.

Acercamiento al Territorio en Cimitarra, visita a placa solicitada, 11 de septiembre del 2024.



 <b>Agencia Nacional de Minería</b>	<b>GENERACIÓN DE TÍTULOS MINEROS</b>		<b>CÓDIGO: MIS3-P-008-F-003</b>
	<b>FORMATO</b>		<b>VERSIÓN: 2</b>
	<b>INFORME SOCIAL</b>		<b>FECHA VIGENCIA: 03/sept./2024</b>

### Fase dos.

Del 7 al 11 de octubre de 2024. Se realizó la segunda comisión a este municipio, el cual tuvo como objetivo realizar la reunión de Coordinación y Concurrencia con las autoridades territoriales, así como desarrollar ejercicios de [diálogo y cartografía social con las comunidades posiblemente impactadas con los proyectos mineros](#) en el casco urbano y en las zonas rurales y veredales en las cuales se encuentran las propuestas de contrato de concesión minera viabilizadas.



Reunión de Coordinación y Concurrencia con alcaldía de Cimitarra, 9 de octubre del 2024.

### Fase tres.

Del 21 al 24 de octubre de 2024. Se realizó la tercera comisión hasta este municipio la cual tuvo como objetivo abrir espacios de diálogo y escucha entre proponentes y comunidades posiblemente impactadas por la posible titulación de nuevos contratos de concesión minera con el fin de identificar posibles acuerdos entre ambas partes.

 <b>Agencia Nacional de Minería</b>	<b>GENERACIÓN DE TÍTULOS MINEROS</b>	<b>CÓDIGO: MIS3-P-008-F-003</b>
	<b>FORMATO</b>	<b>VERSIÓN: 2</b>
	<b>INFORME SOCIAL</b>	<b>FECHA VIGENCIA: 03/sept./2024</b>



Diálogo Mixto en Cimitarra, 22 de octubre del 2024.

#### **Fase cuatro.**

Se celebrará el 4 de diciembre del 2024, día en que se realizará la Audiencia Pública Minera en la Casa de la Cultura de Cimitarra, Santander, a partir de las 08:00 a.m. En esta audiencia se espera se puedan suscribir los acuerdos definidos entre los proponentes y la comunidad, los cuales serán la línea base del Plan de Gestión Social y harán parte de la minuta de los contratos. Para mayores informes se dispondrá toda la información en nuestra página web [www.anm.gov.co](http://www.anm.gov.co) en el botón de Audiencias Públicas Mineras programadas.

#### **Informe detallado de las actividades realizadas en el municipio de Cimitarra:**


##### ***Primera fase: Aproximación al territorio***

Durante la semana del **9 al 13 de septiembre de 2024**, se llevó a cabo la primera visita al territorio de **Cimitarra – Santander**. En ella se celebró una reunión en la alcaldía de **Cimitarra** con la participación de las Secretarías de **Gobierno, Planeación y Agricultura y Medio Ambiente**, así como de la **Personería** y representantes del **Concejo Municipal**. Durante la reunión, se presentó



 <b>Agencia Nacional de Minería</b>	<b>GENERACIÓN DE TÍTULOS MINEROS</b>	<b>CÓDIGO: MIS3-P-008-F-003</b>
	<b>FORMATO</b>	<b>VERSIÓN: 2</b>
	<b>INFORME SOCIAL</b>	<b>FECHA VIGENCIA: 03/sept./2024</b>

el procedimiento de Audiencia Pública Minera (APM) y se solicitó información relevante, incluyendo el Esquema de Ordenamiento Territorial (EOT) vigente y las bases de datos de las Juntas de Acción Comunal (JAC). Durante esta visita se recopiló información crucial de la Alcaldía municipal, se contextualizó el procedimiento y se identificaron las áreas donde se encuentran las propuestas de contrato de concesión minera viabilizadas.



Vereda Jamaica, Cimitarra, 11 de septiembre del 2024.

Los representantes de la Alcaldía Municipal expresaron preocupación por el impacto que puede generar ambientalmente el desarrollo de proyectos en el territorio. Adicionalmente, mencionaron conflictos socioambientales presentados con titulares mineros por presuntas prácticas inadecuadas de la actividad minera en materia de la disposición de residuos en la explotación de carbón. Frente a ello, se socializaron las características del nuevo procedimiento APM, así como los requisitos de orden económico, jurídico, técnico y de evaluación de la certificación de zonificación ambiental emitida por la autoridad ambiental competente y radicada por los proponentes ante la ANM, los cuales son necesarios para viabilizar las solicitudes para el posible otorgamiento de títulos mineros. Adicionalmente se acordó el envío de información por parte del ente territorial para validarla por parte de la vicepresidencia de Promoción y Fomento de la Agencia Nacional de Minería, los posibles conflictos presentados con titulares mineros.

En paralelo, se llevaron a cabo visitas a algunas placas viabilizadas en compañía de uno de los proponentes, a quien se le socializó el procedimiento de APM. Se recorrieron en total tres (3) placas de las cinco (5) solicitudes viabilizadas en el municipio: 501013, UD9-08301 y 505648. Las solicitudes 503500 y 501475 no fue posible visitarlas debido a lo lejano de su ubicación.

 <b>Agencia Nacional de Minería</b>	<b>GENERACIÓN DE TÍTULOS MINEROS</b>	<b>CÓDIGO: MIS3-P-008-F-003</b>
	<b>FORMATO</b>	<b>VERSIÓN: 2</b>
	<b>INFORME SOCIAL</b>	<b>FECHA VIGENCIA: 03/sept./2024</b>

En el recorrido se identificó que las placas se encuentran ubicadas en las veredas **Jamaica, La Terraza, Canime y El Águila**. En una de las zonas visitadas, no se identificó presencia de comunidad, por lo cual se solicitó el apoyo del ente territorial para lograr contacto con presidentes de JAC. Por otro lado, se logró el contacto inicial con personas de la comunidad, específicamente de la vereda Jamaica en la zona Kilometro 12 Rio Carare, a quienes se les socializó el procedimiento de Audiencias Públicas Mineras y las actividades que se realizarían a lo largo de los meses de octubre y noviembre.

***Segunda fase: Coordinación y concurrencia, cartografía y diálogo social***  
**Coordinación y concurrencia**



Reunión de Coordinación y Concurrencia, Cimitarra, 9 de octubre del 2024.

Previo a la reunión de coordinación y concurrencia, el equipo de Audiencias Públicas Mineras -APM- abrió un espacio de encuentro virtual entre la Agencia Nacional de Minería – ANM - y representantes de la Secretaría de Planeación de **Cimitarra**, como un primer paso para avanzar en la entrega de información geográfica de las áreas de las solicitudes viabilizadas para el posible otorgamiento de títulos mineros en el municipio. Con la entrega de esta información se acordó que la Secretaría de Planeación realizaría un informe técnico de análisis de las áreas de las solicitudes y sus superposiciones (usos del suelo) conforme al Instrumento de Ordenamiento Territorial vigente, en relación con los polígonos de las propuestas de contrato de concesión viabilizadas hasta la fecha. El informe emitido por la Secretaría de Planeación municipal sirvió como base de información para

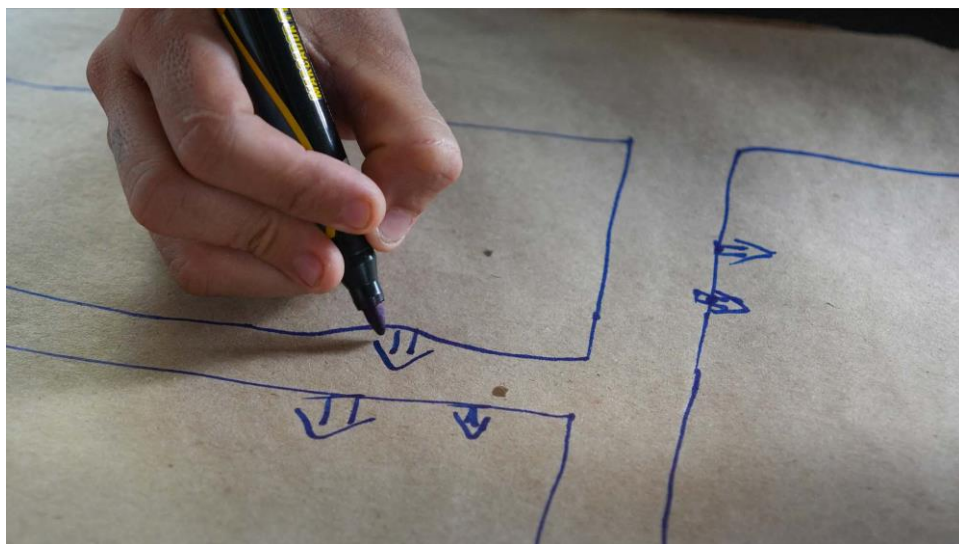
 <b>Agencia Nacional de Minería</b>	<b>GENERACIÓN DE TÍTULOS MINEROS</b>	<b>CÓDIGO: MIS3-P-008-F-003</b>
	<b>FORMATO</b>	<b>VERSIÓN: 2</b>
	<b>INFORME SOCIAL</b>	<b>FECHA VIGENCIA: 03/sept./2024</b>

ser socializado y analizado durante la reunión de coordinación y concurrencia entre las entidades territoriales y la ANM.

Como segundo paso se realizó la reunión presencial de coordinación y concurrencia entre la Agencia Nacional de Minería y las autoridades territoriales del municipio de **Cimitarra** el día nueve (9) de octubre de 2024. El propósito principal fue informar al ente territorial y a sus autoridades sobre las **cinco (5) propuestas de concesión minera viabilizadas**, y analizarlas en detalle según el Esquema de Ordenamiento Territorial vigente, del año 2001, según la información de la Secretaría de Planeación del municipio. En este encuentro, participaron representantes de las secretarías de Planeación y Agricultura y Medio ambiente de la Alcaldía Municipal, el Personero Municipal, la Policía municipal y representantes de la autoridad ambiental CAS/SAO.

Derivado del análisis realizado por la alcaldía y la presentación de las solicitudes viabilizadas, se acordó que las áreas de las solicitudes son adecuadas para actividades mineras, destacando que la determinación final sobre la viabilidad de un proyecto minero se realizaría durante la fase de licenciamiento ambiental, considerando los factores ambientales, el uso del suelo y otras condiciones ambientales pertinentes. El acta de esta reunión se encuentra en el siguiente enlace: <https://www.anm.gov.co/sites/default/files/2024-11-08-MIS3-P-008-F-001ActadeConcertacinaudienciaspublicas-Cimitarra-Santander.pdf>, luego de ser puesta a consideración de los asistentes y de haberse dado traslado a todos los interesados y comunidad en general:

### **Cartografía social**



Cartografía Social en Cimitarra, 9 de octubre del 2024.

 <b>Agencia Nacional de Minería</b>	<b>GENERACIÓN DE TÍTULOS MINEROS</b>	<b>CÓDIGO: MIS3-P-008-F-003</b>
	<b>FORMATO</b>	<b>VERSIÓN: 2</b>
	<b>INFORME SOCIAL</b>	<b>FECHA VIGENCIA: 03/sept./2024</b>

De manera simultánea, se realizaron los encuentros para la socialización de las propuestas viabilizadas para el municipio de Cimitarra, específicamente en las veredas **Jamaica, La Terraza, Canime y El Águila**. Como medios de convocatoria, se estableció inicialmente comunicación telefónica con los presidentes de JAC de las zonas de influencia de las solicitudes minera, con quienes se acordó el día, hora y lugar para el desarrollo de la reunión. Posteriormente se elaboró una pieza comunicativa por parte de la ANM, la cual fue compartida con los presidentes de JAC y con la administración municipal para invitar a la comunidad interesada. En total se realizaron tres (3) espacios:

- i. **Veredas Jamaica, La Terraza, Canime.** Espacio de diálogo y cartografía social realizada el 9 de octubre de 2024, en la Escuela de la Zona Kilometro 12 Río Carare vereda Jamaica.
- ii. **Vereda El Águila.** Espacio de diálogo social, realizado el 9 de octubre de 2024, en la Escuela de la zona Sinaí Vereda El Águila.
- iii. **Veredas Jamaica.** Espacio de diálogo y cartografía social, realizada el 9 de octubre de 2024, en la zona Parcelación Aguas Claras vereda Jamaica, en punto de encuentro de conocimiento de la comunidad, la casa de la Sra. Mercedes.

En la reunión se implementaron metodologías de participación por medio de la cartografía social, con la finalidad de abrir espacios de diálogo social, encuentro comunitario e identificar inquietudes, percepciones y expectativas manifestadas por la comunidad. Esta actividad tuvo lugar el día 9 de octubre del 2024 con las comunidades impactadas por los proyectos de titulación minera y con líderes de JAC de las veredas mencionadas. En dos (2) de las reuniones se contó con la participación y acompañamiento del representante de la Secretaría de Agricultura y Medio Ambiente de la Alcaldía Municipal de Cimitarra.

Durante el espacio de reunión el equipo de la Agencia Nacional de Minería realizó una presentación inicial de las personas asistentes, socializó el procedimiento de Audiencia Publica Minera, el ciclo minero, se presentó la plataforma Anna Minería y las propuestas viabilizadas en el municipio en cada vereda. A continuación, se realizó una dinámica para la identificación de las principales percepciones de la comunidad en relación con la actividad minera y se realizó un mapa en conjunto con la comunidad, en el que se identificaron los principales lugares de interés y la vocación del territorio.

Como resultado del ejercicio, las personas asistentes manifestaron sus principales inquietudes e intereses en relación con la actividad minera, como se presenta a continuación:



 <b>Agencia Nacional de Minería</b>	<b>GENERACIÓN DE TÍTULOS MINEROS</b>		<b>CÓDIGO: MIS3-P-008-F-003</b>
	<b>FORMATO</b>		<b>VERSIÓN: 2</b>
	<b>INFORME SOCIAL</b>		<b>FECHA VIGENCIA: 03/sept./2024</b>

**Lista de inquietudes, requerimientos y aspectos positivos manifestados por la comunidad de Cimitarra Santander**

Cimitarra			
Placas	Veredas convocadas	Comunidad asistente	Expectativas/Percepciones/inquietudes
501475 503500 505648	Jamaica, La Terraza, Canime, el Águila	Presidentes de las JAC y habitantes de las veredas: • Jamaica: zona km 12 río Carare • La Terraza: zona los guayacanes • Canime: zona canime alto • El Águila: zona Sinaí	<b>Percepciones:</b> <ul style="list-style-type: none"> <li>La comunidad consultada considera que la actividad minera puede generar:               <ul style="list-style-type: none"> <li>Progreso para la comunidad</li> <li>Generación de empleo</li> </ul> </li> <li>Por otro lado, la comunidad manifiesta que la actividad minera realizada de una manera inadecuada puede generar:               <ul style="list-style-type: none"> <li>Impactos ambientales, en las fuentes hídricas; impactos visuales, auditivos, generación de partículas en el aire y polvo que afecta la salud.</li> <li>Contaminación del río, tala de árboles.</li> <li>Afectación a los trabajos agrícolas.</li> <li>Extracción ilícita de minerales.</li> </ul> </li> <li>Comunidad manifiesta temor por posible desvío del cauce del río.</li> <li>Preocupación de que producto de la minería el río se desborde y afecte cultivos y viviendas.</li> <li>Preocupa la disposición de carbón y materiales usados en proyecto minero.</li> </ul>

 <b>Agencia Nacional de Minería</b>	<b>GENERACIÓN DE TÍTULOS MINEROS</b>	<b>CÓDIGO: MIS3-P-008-F-003</b>
	<b>FORMATO</b>	<b>VERSIÓN: 2</b>
	<b>INFORME SOCIAL</b>	<b>FECHA VIGENCIA: 03/sept./2024</b>

			<ul style="list-style-type: none"> <li>• Genera desconfianza posible incumplimiento de normatividad para realizar trabajo, que no cuenten con documentación válida o incumplan la licencia ambiental.</li> </ul> <p>Comunidad desea que se preserve y cuide las zonas de principal interés:</p> <ul style="list-style-type: none"> <li>○ Puente para el paso en el río</li> <li>○ Escuela</li> <li>○ Cancha de fútbol</li> <li>○ Tiendas</li> <li>○ Fuentes hídricas, el río</li> <li>○ Vías</li> <li>○ Casas</li> <li>○ Cultivos de papaya, plátano, cacao, coco, yuca, otros.</li> </ul> <ul style="list-style-type: none"> <li>• Comunidad desea que se haga minería ambientalmente responsable, que cuente con beneficios y tenga en cuenta a la comunidad.</li> <li>• Comunidad desea estar enterada de los seguimientos que realizan los entes de control.</li> </ul> <p><b>Inquietudes</b></p> <ul style="list-style-type: none"> <li>• ¿Cómo se realiza el proceso de servidumbre minera?</li> <li>• ¿El titular minero puede dar permiso a otra persona/empresa para explotar?</li> <li>• ¿Cómo se implementa el recurso de regalías y como puede ser de beneficio para la comunidad directamente impactada por minería?</li> <li>• ¿Cuál es la ruta a seguir en caso de incumplimientos por parte de los titulares mineros?</li> </ul>
--	--	--	--

 <b>Agencia Nacional de Minería</b>	<b>GENERACIÓN DE TÍTULOS MINEROS</b>		<b>CÓDIGO: MIS3-P-008-F-003</b>
	<b>FORMATO</b>		<b>VERSIÓN: 2</b>
	<b>INFORME SOCIAL</b>		<b>FECHA VIGENCIA: 03/sept./2024</b>

			<ul style="list-style-type: none"> <li>¿Dónde se puede informar que una empresa no realiza etapa de “Cierre y Abandono” en la zona directamente impactada?</li> </ul> <p><b>Expectativas:</b></p> <p><b>Económica</b></p> <ul style="list-style-type: none"> <li>Comunidad desea que se priorice la contratación de personas del territorio en el proyecto minero.</li> <li>Contratación de mano de obra calificada y no calificada, teniendo en cuenta la formación y conocimiento de la comunidad.</li> </ul> <p><b>Apoyo Proyectos Productivos</b></p> <ul style="list-style-type: none"> <li>Comunidad desea crear cooperativa para ser contratada por proyecto minero.</li> </ul> <p><b>Espacios Comunitarios</b></p> <ul style="list-style-type: none"> <li>Apoyo en insumos y/o mejoramiento de escuela.</li> </ul> <p><b>Social</b></p> <ul style="list-style-type: none"> <li>Apoyo a comunidades vulnerables y personas con discapacidad.</li> <li>Obras sociales.</li> </ul> <p><b>Medio ambiente:</b></p> <ul style="list-style-type: none"> <li>Reforestación y compensación ambiental por actividad minera.</li> </ul> <p><b>Vías</b></p> <ul style="list-style-type: none"> <li>Mantenimiento y/o mejoramiento de vías de acceso.</li> </ul> <p><b>Vivienda y Servicios Básicos</b></p> <ul style="list-style-type: none"> <li>Apoyo en insumos para el mejoramiento de viviendas.</li> </ul>
--	--	--	--

 <b>Agencia Nacional de Minería</b>	<b>GENERACIÓN DE TÍTULOS MINEROS</b>		<b>CÓDIGO: MIS3-P-008-F-003</b>
	<b>FORMATO</b>		<b>VERSIÓN: 2</b>
	<b>INFORME SOCIAL</b>		<b>FECHA VIGENCIA: 03/sept./2024</b>

			<ul style="list-style-type: none"> <li>• Apoyo en insumos y/o construcción para unidades sanitarias, acueducto veredal.</li> </ul>
<b>UD9-08301501013</b>	Jamaica	Presidenta de la JAC y habitantes de la vereda Jamaica: zona Parcelación Aguas Claras	<p><b>Percepciones:</b></p> <ul style="list-style-type: none"> <li>• La comunidad consultada considera que la actividad minera puede generar:             <ul style="list-style-type: none"> <li>○ Progreso para la comunidad</li> <li>○ Comunidad labora en relleno sanitario y ven positiva una nueva fuente de empleo.</li> <li>○ Aporte al mejoramiento de vías.</li> <li>○ Activación económica para la región.</li> </ul> </li> <li>• Por otro lado, la comunidad manifiesta que la actividad minera realizada de una manera inadecuada puede generar:             <ul style="list-style-type: none"> <li>○ Impactos ambientales.</li> <li>○ Residuos que afectan el ambiente y la salud, principalmente el polvo.</li> <li>○ Afectación a las fuentes hídricas, ruido, olores.</li> <li>○ Accidentes de tránsito por los vehículos de carga pesada.</li> <li>○ Acopio inadecuado de carbón y otros materiales.</li> </ul> </li> <li>• Consideran que debe realizarse una compensación ambiental en las zonas afectadas.</li> </ul> <p>Desean que se preserve y cuide las zonas de principal interés:</p> <ul style="list-style-type: none"> <li>○ Finca de habitantes</li> <li>○ Vías</li> <li>○ Escuela</li> </ul>

 <b>Agencia Nacional de Minería</b>	<b>GENERACIÓN DE TÍTULOS MINEROS</b>		<b>CÓDIGO: MIS3-P-008-F-003</b>
	<b>FORMATO</b>		<b>VERSIÓN: 2</b>
	<b>INFORME SOCIAL</b>		<b>FECHA VIGENCIA: 03/sept./2024</b>

			<ul style="list-style-type: none"> <li>○ Relleno</li> <li>○ Espacios sociales</li> <li>○ Cultivos y lugares de trabajo</li> <li>○ Fuentes hídricas y quebradas: Palmares, San Lorenzo, La Toroba</li> </ul> <ul style="list-style-type: none"> <li>• Manifiestan temor frente a posibles accidentes de tránsito que pueda generar el transporte de carga pesada, ya que la única vía de acceso a la vereda es utilizada por niños y niñas a la salida del colegio.</li> <li>• Preocupa posible deterioro a la carretera por vehículos de carga pesada.</li> <li>• Preocupa que proponentes ilusionen a la comunidad y no cumplan compromisos.</li> </ul> <p><b>Inquietudes</b></p> <ul style="list-style-type: none"> <li>• ¿Qué maquinaria van a usar?</li> <li>• ¿Qué medidas de seguridad vehicular van a implementar?</li> <li>• ¿Qué propuestas tiene el proponente a la comunidad? ¿Qué beneficios puede traer?</li> </ul> <p><b>Expectativas:</b></p> <p><b>Económica</b></p> <ul style="list-style-type: none"> <li>• Se priorice la contratación de personas del territorio en el proyecto minero.</li> <li>• Se priorice la contratación de mujeres</li> </ul> <p><b>Espacios Comunitarios</b></p> <ul style="list-style-type: none"> <li>• Apoyo en insumos y/o construcción de salón comunal.</li> </ul> <p><b>Social</b></p>
--	--	--	---

 <b>Agencia Nacional de Minería</b>	<b>GENERACIÓN DE TÍTULOS MINEROS</b>		<b>CÓDIGO: MIS3-P-008-F-003</b>
	<b>FORMATO</b>		<b>VERSIÓN: 2</b>
	<b>INFORME SOCIAL</b>		<b>FECHA VIGENCIA: 03/sept./2024</b>

			<ul style="list-style-type: none"> <li>• Apoyo a la comunidad vulnerable, apoyo a las personas mayores y obras sociales.</li> </ul> <p><b>Medio ambiente:</b></p> <ul style="list-style-type: none"> <li>• Reforestación y compensación ambiental por actividad minera.</li> <li>• Cuidado del medio ambiente y fuentes hídricas.</li> <li>• Trabajo para la disminución de partículas, polvo y afectación del aire</li> </ul> <p><b>Vías y transporte</b></p> <ul style="list-style-type: none"> <li>• Seguridad en la vía, reductores de velocidad y acompañamiento en el tránsito de vehículos de carga pesada.</li> <li>• Mantenimiento y/o mejoramiento de vías de acceso.</li> <li>• Transporte de niños y niñas para ir y regresar de la escuela</li> </ul> <p><b>Vivienda y Servicios Básicos</b></p> <ul style="list-style-type: none"> <li>• Apoyo en insumos y/o construcción para unidades sanitarias, acueducto veredal.</li> </ul> <p><b>Seguimiento</b></p> <ul style="list-style-type: none"> <li>• Socialización con la comunidad la actividad que se está realizando, en qué etapa van.</li> </ul>
	Alcaldía Municipal Cimitarra		<p><b>Percepción e Inquietud</b></p> <p>De acuerdo con comunicación con el ente territorial, se presentan dudas frente a la posibilidad de que las actividades de explotación inicien antes de que se surtan todos los procedimientos establecidos por el procedimiento del ciclo minero, que estima que todo título debe contar con licencia</p>



 <b>Agencia Nacional de Minería</b>	<b>GENERACIÓN DE TÍTULOS MINEROS</b>	<b>CÓDIGO: MIS3-P-008-F-003</b>
	<b>FORMATO</b>	<b>VERSIÓN: 2</b>
	<b>INFORME SOCIAL</b>	<b>FECHA VIGENCIA: 03/sept./2024</b>

			ambiental y PTO aprobados antes de poder iniciar actividades de explotación.
--	--	--	--

Como resultado del encuentro, se identificó que la principal actividad económica de las personas consultadas en las veredas **Jamaica, La Terraza, Canime** se relaciona con la labor agrícola, pesca y cría de aves de corral y en la zona de Parcelación Aguas Claras de la vereda **Jamaica** se relaciona con la actividad del Relleno Sanitario del municipio, así como actividades de agricultura siembra de yuca, plátano, cacao; cría de aves de corral, ganado bovino y porcino. Adicionalmente, en estas veredas la comunidad refiere temor de posibles incumplimientos a las normativas por parte de los futuros titulares mineros. Por otro lado, gracias al diálogo establecido con la comunidad y con el representante de alcaldía municipal, se identificó que las JAC de la vereda el Águila se encuentran distantes de la zona de influencia de las solicitudes.

El listado de inquietudes, requerimientos y aspectos positivos manifestados por la comunidad de cimitarra Santander, correspondiente a las placas **501475, 503500, 505648, UD9-08301 y 501013** estuvo publicado del 29 de octubre al 5 de noviembre de 2024, donde La ANM invitó a la población del municipio a conocer la lista de inquietudes, requerimientos y aspectos positivos manifestado por la ciudadanía que ha participado en los espacios de relacionamiento en el marco de la implementación del procedimiento de Audiencias Públicas Mineras para el Otorgamiento de Títulos Mineros, por el término de cinco (5) días hábiles. Este listado se publicó a través de la página web de la entidad y el punto PAR con el fin de recibir comentarios de la ciudadanía, a su vez, se invitó a las personas que participaron en la etapa de relacionamiento y aproximación con el territorio a escribir a la entidad a través del enlace: <https://www.anm.gov.co/sites/default/files/2024-10-31-Lista-Inquietudes-percepciones-cimitarra.pdf>

Durante el tiempo estipulado de publicación de cinco (5) días hábiles, no se recibieron comentarios sobre las inquietudes, requerimientos y aspectos positivos en el municipio de Cimitarra Santander.

 <b>Agencia Nacional de Minería</b>	<b>GENERACIÓN DE TÍTULOS MINEROS</b>	<b>CÓDIGO: MIS3-P-008-F-003</b>
	<b>FORMATO</b>	<b>VERSIÓN: 2</b>
	<b>INFORME SOCIAL</b>	<b>FECHA VIGENCIA: 03/sept./2024</b>

anm.gov.co/?q=audiencias-publicas-programadas



#### Publicación listado de inquietudes Cimitarra.

La ANM invita a la población de los municipios de Cimitarra, por el término de cinco (5) días hábiles a partir del martes 29 de octubre - 5 de noviembre de 2024 para conocer la lista de inquietudes, requerimientos y aspectos positivos manifestado por la ciudadanía que han participado en los espacios de relacionamiento en el marco de la implementación del procedimiento de Audiencias Públicas Mineras para el Otorgamiento de Títulos Mineros.

Este listado se publica con el fin de recibir comentarios de la ciudadanía, a su vez, invitamos a las personas que participan en la etapa de relacionamiento y aproximación con el territorio a escribirnos a través de este enlace: <https://forms.office.com/r/BQHZPMxT9R> para darnos a conocer si tiene alguna diferencia con el contenido del listado de inquietudes, requerimiento y aspectos positivos publicados. Recordamos que la publicación para comentarios estará disponible por un término de cinco (5) días hábiles para recibir comentarios de la ciudadanía, una vez finalizado quedará la publicación final de los documentos.

Ten presente que tu voz es fundamental en este proceso, comparte tus observaciones y comentarios, también puedes dejar tus comentarios por escrito en nuestras sedes o en las instalaciones de la Alcaldía, Personería o Concejo Municipal. ¡Tu opinión cuenta! tienes cinco (5) días hábiles para participar, desde el martes 29 de octubre - 5 de noviembre de 2024 ¡Únete a nosotros en la creación de una minería para la vida! #AsíAvanzanLasAPM #MineríaParaLaVida

- [Listado de inquietudes Cimitarra](#)

Evidencia publicación de la lista de inquietudes, percepciones y aspectos positivos manifestados por la comunidad Cimitarra, Santander



Evidencia publicación de la lista de inquietudes, percepciones y aspectos positivos manifestados por la comunidad Barrancabermeja, Santander en físico en el PAR Bucaramanga

 <b>Agencia Nacional de Minería</b>	<b>GENERACIÓN DE TÍTULOS MINEROS</b>	<b>CÓDIGO: MIS3-P-008-F-003</b>
	<b>FORMATO</b>	<b>VERSIÓN: 2</b>
	<b>INFORME SOCIAL</b>	<b>FECHA VIGENCIA: 03/sept./2024</b>

### Tercera fase: Pedagogía y diálogo social

#### *La fase tres comprendió las siguientes actividades principales:*

Durante la semana del 15 al 18 de octubre, se realizó una reunión virtual con los proponentes de las solicitudes viabilizadas en el municipio, se socializó el resultado de la reunión de Coordinación y concurrencia, las principales expectativas, percepciones e inquietudes de la comunidad y se convocó a los espacios de pedagogía y diálogo social a desarrollar del 21 al 24 de octubre.

Durante la semana del 21 al 24 de octubre se realizaron espacios de diálogo social y pedagogía con dos actividades principales: la primera fue un diálogo con la alcaldía municipal, en el que se socializaron los avances en la implementación del procedimiento de Audiencias Públicas Mineras, los principales intereses, expectativas y dudas de las comunidades, se dialogó sobre los pasos a seguir en el procedimiento y el último momento de este: la Audiencia Pública Minera.

La segunda actividad fue un ejercicio de pedagogía y diálogo social el cual se denomina como *diálogos mixtos* entre comunidad y proponentes, con la participación de las veredas **Jamaica, La Terraza, Canime, El Águila** y proponentes. Para este diálogo se convocó a los presidentes de las Juntas de Acción Comunal de las veredas de influencia de las solicitudes de títulos de concesión minera, quienes apoyaron con la difusión de la realización de este espacio, apoyados igualmente por una pieza gráfica que se les remitió vía WhatsApp. Adicional a esto, se remitió la misma convocatoria a los proponentes de las solicitudes, mediante WhatsApp y a través de invitación formal vía correo electrónico. Igualmente, se informó a la Alcaldía y Personería del municipio para que pudiera difundir y participar de estos espacios.



 <b>Agencia Nacional de Minería</b>	<b>GENERACIÓN DE TÍTULOS MINEROS</b>	<b>CÓDIGO: MIS3-P-008-F-003</b>
	<b>FORMATO</b>	<b>VERSIÓN: 2</b>
	<b>INFORME SOCIAL</b>	<b>FECHA VIGENCIA: 03/sept./2024</b>



Estos espacios de diálogo mixto se realizaron con las veredas Jamaica, La Terraza, Canime, El Águila, la Alcaldía municipal y los proponentes.



Cimitarra, 22 de octubre del 2024

 <b>Agencia Nacional de Minería</b>	<b>GENERACIÓN DE TÍTULOS MINEROS</b>	<b>CÓDIGO: MIS3-P-008-F-003</b>
	<b>FORMATO</b>	<b>VERSIÓN: 2</b>
	<b>INFORME SOCIAL</b>	<b>FECHA VIGENCIA: 03/sept./2024</b>

### **Pedagogía y Dialogo social - Diálogos mixtos**

La actividad de pedagogía y dialogo social fue el centro del tercer momento de ejecución del proceso de APM y debido a las características del territorio, el número de solicitudes vigentes y a solicitud de la comunidad, el espacio se desarrolló en dos (2) jornadas, en las que se contó con la participación de los proponentes y la comunidad:

- i. **Veredas Jamaica, La Terraza, Canime, El Águila.** Espacio de pedagogía y dialogo social, realizado el 22 de octubre de 2024, en punto de encuentro de conocimiento de la comunidad Casa de la Sra. Marina en la Vereda Jamaica Zona Kilometro 12 Río Carare.
- ii. **Vereda Jamaica.** Espacio de pedagogía y dialogo social, realizado el 22 de octubre de 2024, en punto de encuentro de conocimiento de la comunidad Casa de la Sra. Mercedes en la Vereda Jamaica Zona Parcelación Aguas Claras.

Como orden del día se tuvo inicialmente una presentación del equipo de APM y la presentación general del procedimiento de Audiencias Públicas Mineras. En atención a las dudas presentadas por la comunidad con relación a la actividad minera, se realizó la explicación del Ciclo Minero, número de solicitudes viabilizadas en el municipio y las solicitudes viabilizadas con incidencia en las veredas Jamaica, La Terraza, Canime, El Águila; se orientó sobre el aplicativo Anna Minería, cómo una propuesta llega a ser una propuesta viabilizada, el estudio de las solicitudes por medio del cumplimiento de los requisitos técnico, jurídico, económico y revisión de la certificación de zonificación ambiental, la cual es emitida por la autoridad ambiental competente, en este caso la CAS. Se explicó la diferencia entre la Certificación Ambiental y la Licencia Ambiental, se aclararon dudas en relación con la servidumbre minera y otros temas de interés mencionados por parte de la comunidad.

Se dejó claridad en el presente informe que, en caso de desear establecer un contacto formal con la Agencia Nacional de Minería la comunidad o persona interesada puede radicar una PQRS por medio de la página [www.anm.gov.co](http://www.anm.gov.co) en la opción “Contáctenos” y posteriormente “Radicación Web”, también puede radicar una solicitud por medio de correo electrónico [contacto@anm.gov.co](mailto:contacto@anm.gov.co).

Posterior al diálogo entre comunidades y proponentes, se pudo identificar algunos posibles acuerdos, los cuales serán llevados a la Audiencia Pública Minera:



 <b>Agencia Nacional de Minería</b>	<b>GENERACIÓN DE TÍTULOS MINEROS</b>	<b>CÓDIGO: MIS3-P-008-F-003</b>
	<b>FORMATO</b>	<b>VERSIÓN: 2</b>
	<b>INFORME SOCIAL</b>	<b>FECHA VIGENCIA: 03/sept./2024</b>

Posibles acuerdos identificados para la Audiencia Pública Minera Cimitarra – Santander		
Proponente y Placa	Veredas convocadas	Comunidad asistente
<b>Henry Giraldo Duque,</b> <b>Mario Alberto Giraldo Duque.</b> <ul style="list-style-type: none"> <li>• <b>Placa: 501475</b></li> </ul>	Jamaica, La Terraza, Canime, el Águila	Presidentes de las JAC y habitantes de las veredas: <ul style="list-style-type: none"> <li>• Jamaica: zona KM 12 Río Carare</li> <li>• La Terraza: zona Los Guayacanes</li> <li>• Canime: zona El Dorado</li> </ul> Representantes de la Alcaldía Municipal <ul style="list-style-type: none"> <li>• Secretaría de Planeación</li> </ul>
<b>Empleo</b>		
<ul style="list-style-type: none"> <li>• El proponente se compromete a contratar el 100% del personal para trabajar en el título minero priorizando las veredas con influencia del proyecto, siempre y cuando existan los perfiles requeridos. La materialización de este compromiso está sujeta a que la comunidad garantice disponibilidad y participación para empleabilidad. Para ello el proponente realizara una convocatoria pública difundida en primera instancia con las juntas de acción comunal y mediante medios de comunicación (Emisoras locales; Redes Sociales). Lo anterior válido para la fase de explotación (todo esto de conformidad con los artículos 252 y 259 del código de minas).</li> </ul>		
<b>Apoyo economía local y proyectos productivos</b>		
<ul style="list-style-type: none"> <li>• El proponente se compromete a dar asesoría profesional y capacitar a la comunidad de las zonas de influencia del título minero, para la consolidación, formación y manejo de proyectos productivos piscícolas, agrícolas y relacionados, así como, capacitar sobre el uso de maquinaria para dichos proyectos. El cumplimiento de este compromiso se va a desarrollar mínimo dos (2) veces al año según lo dialogado con la comunidad y presidentes de JAC durante la etapa de exploración.</li> <li>• El proponente se compromete a dar asesoría profesional y capacitar a la comunidad de las zonas de influencia del título minero, para la consolidación, formación y manejo de proyectos productivos piscícolas, agrícolas y relacionados, así como, capacitar sobre el uso de maquinaria para dichos proyectos. El cumplimiento de este compromiso se va a desarrollar mínimo dos (2) veces al año según lo dialogado con la comunidad y presidentes de JAC durante la etapa de explotación.</li> </ul>		
<b>Espacios Comunitarios</b>		



 <b>Agencia Nacional de Minería</b>	<b>GENERACIÓN DE TÍTULOS MINEROS</b>	<b>CÓDIGO: MIS3-P-008-F-003</b>
	<b>FORMATO</b>	<b>VERSIÓN: 2</b>
	<b>INFORME SOCIAL</b>	<b>FECHA VIGENCIA: 03/sept./2024</b>

- El proponente se compromete a apoyar en mejoras y mantenimiento locativo de las Instituciones Educativas ubicadas en las veredas de zona de influencia del título minero, según la necesidad manifestadas por el representante de la Institución educativa, comunidad y JAC. El cumplimiento de este compromiso se va a desarrollar durante la etapa de explotación.
- El proponente se compromete a apoyar con material lúdico y pedagógico a las Instituciones Educativas ubicadas en las veredas de zona de influencia del título minero. El cumplimiento de este compromiso se va a desarrollar durante la etapa de explotación.

#### **Vías y Transporte**

- El proponente se compromete a aportar a mantener el estado de las vías utilizadas por el título minero, siguiendo la normatividad vigente para dicho fin, con el apoyo de la comunidad, JAC y manteniendo comunicación con la Alcaldía Municipal, entidades públicas municipales y/o departamentales. El cumplimiento de este compromiso será realizado mínimo una (1) vez al año, durante la etapa de explotación y está sujeto a la autorización y seguimiento por parte de la autoridad ambiental competente.
- El proponente se compromete a dar cumplimiento al Plan de Seguridad Vial, realizando capacitación a sus empleados e implementando medidas estipuladas por dicho plan para la prevención de accidentes, como el uso de reductores de velocidad.

#### **Seguimiento**

- El proponente se compromete a socializar las etapas de ejecución y desarrollo del proyecto minero a la comunidad, por medio de reuniones organizadas de conformidad con lo dialogado con la JAC de las zonas de influencia del título minero, mínimo una (1) vez al año durante todo el ciclo minero.

#### **Puntos de No Acuerdo:**

Durante el encuentro se dialogó sobre aportes a nivel social con enfoque de género y priorización de la mujer en proyectos productivos. Sobre estos puntos no se llegó a ningún acuerdo, por lo cual, los puntos serán abordados el día de la Audiencia Pública Minera.

Durante el espacio de diálogo social, no se contó con la presencia de la empresa Agregados Tetuán SAS, proponente de las solicitudes: 503500 y 505648. La comunidad espera que durante el desarrollo de la Audiencia Pública Minera se pueda generar un diálogo y posibles acuerdos con el proponente.

Posibles acuerdos identificados para la Audiencia Pública Minera Cimitarra – Santander		
Proponente y Placa	Veredas convocadas	Comunidad asistente

 <b>Agencia Nacional de Minería</b>	<b>GENERACIÓN DE TÍTULOS MINEROS</b>		<b>CÓDIGO: MIS3-P-008-F-003</b>
	<b>FORMATO</b>		<b>VERSIÓN: 2</b>
	<b>INFORME SOCIAL</b>		<b>FECHA VIGENCIA: 03/sept./2024</b>

<b>Mina El Rinconcito SAS. Placas:</b> <ul style="list-style-type: none"> <li>• UD9-08301</li> <li>• 501013</li> </ul>	Jamaica	<ul style="list-style-type: none"> <li>• Presidenta de la JAC Parcelación Aguas Claras</li> <li>• Habitantes de la vereda Jamaica zonas: Parcelación Aguas Claras y Cruce Santa Rosa</li> </ul>
<b>Empleo</b>		
<ul style="list-style-type: none"> <li>• El proponente se compromete contratar el 50% de personal para trabajar en el título minero priorizando las veredas con influencia del proyecto, siempre y cuando existan los perfiles requeridos y priorizando la contratación de mujeres teniendo en cuenta el enfoque de género. La materialización de este compromiso está sujeta a que la comunidad garantice disponibilidad y participación para empleabilidad. Para ello el proponente realizara una convocatoria pública difundida en primera instancia con las juntas de acción comunal y mediante medios de comunicación (Emisoras locales; Redes Sociales). Lo anterior válido para la fase de exploración y durante todo el ciclo minero. (todo esto de conformidad con los artículos 252 y 259 del código de minas).</li> </ul>		
<b>Espacio Comunitario</b>		
<ul style="list-style-type: none"> <li>• El proponente se compromete a apoyar con un aporte del 15% del programa mínimo exploratorio al presupuesto para las mejoras, mantenimiento locativo e infraestructura de los lugares de interés y proyectos sociales identificadas por la comunidad. Dicho acuerdo se va a desarrollar en las veredas de la zona de influencia del título minero, durante tres (3) años, en la etapa de exploración.</li> </ul>		
<b>Social</b>		
<ul style="list-style-type: none"> <li>• El proponente se compromete a aportar socialmente en las zonas de influencia del título minero, por medio de proyectos que promuevan el tejido social, el cuidado del ambiente y respeto por el territorio, según el desarrollo de actividades propuestas en el Plan de Gestión Social.</li> </ul>		
<b>Fuentes Hídricas y Medio Ambiente</b>		
<ul style="list-style-type: none"> <li>• El proponente se compromete a cumplir con lo establecido en la ley, para el cuidado y preservación del recurso hídrico local principalmente nacaderos, zonas de recarga y/o acuíferos, esto sujeto a lo establecido en las fichas minero-ambientales vigentes en la etapa de exploración y dando cumplimiento a lo aprobado en el licenciamiento ambiental durante etapa explotación y todo el ciclo minero. Este compromiso será objeto de verificación y seguimiento por parte de la autoridad ambiental competente.</li> </ul>		
<b>Vías y Transporte</b>		
<ul style="list-style-type: none"> <li>• El proponente se compromete a aportar a mantener y/o mejorar el estado actual de las vías utilizadas por el título minero, siguiendo la normatividad vigente para dicho fin, manteniendo comunicación con la JAC, Alcaldía Municipal, entidades públicas municipales y/o departamentales. El cumplimiento de este compromiso será realizado durante todo el</li> </ul>		

 <b>Agencia Nacional de Minería</b>	<b>GENERACIÓN DE TÍTULOS MINEROS</b>	<b>CÓDIGO: MIS3-P-008-F-003</b>
	<b>FORMATO</b>	<b>VERSIÓN: 2</b>
	<b>INFORME SOCIAL</b>	<b>FECHA VIGENCIA: 03/sept./2024</b>

proyecto minero y está sujeto a la autorización y seguimiento por parte de la autoridad ambiental competente.

- El proponente se compromete a dar cumplimiento al Plan de Seguridad Vial, realizando capacitación a sus empleados e implementando medidas estipuladas por dicho plan para la prevención de accidentes.

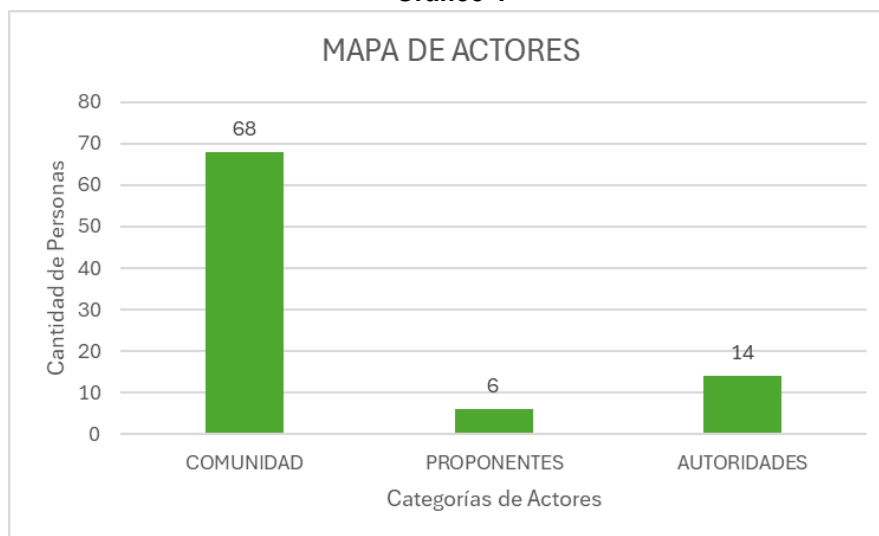
#### **Seguimiento**

- El proponente se compromete a socializar las etapas de ejecución y desarrollo del proyecto minero a la comunidad, por medio de reuniones organizadas de conformidad con lo dialogado con la JAC de las zonas de influencia del título minero, una (1) vez al año durante todo el ciclo minero.

## **5. Mapeo de Actores**

A continuación, se realiza la identificación y caracterización de actores que participaron en la implementación del procedimiento de Audiencias Públicas Mineras en el municipio de **Cimitarra**. Esta información proviene de las bases de datos oficiales de la implementación del procedimiento.

**Gráfico 1**



*Información registrada en las bases de datos propias de la ANM en el marco de la implementación del procedimiento de APM en territorio.*

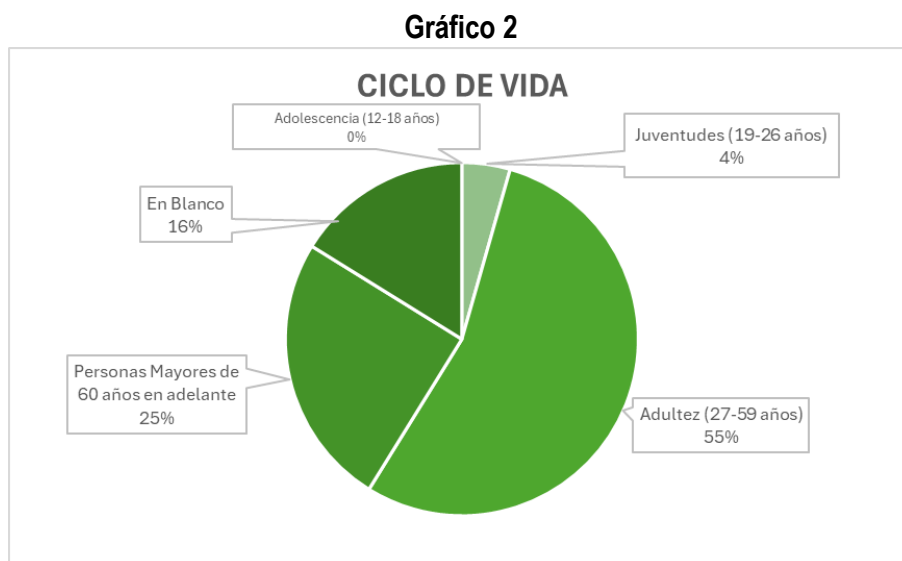
Teniendo en cuenta el gráfico anterior se puede identificar que a la fecha han participado en la implementación del procedimiento 88 personas así: en primer lugar, se encuentran 68 personas participantes de las comunidades. En segundo lugar, se logra identificar la participación de 14

 <b>Agencia Nacional de Minería</b>	<b>GENERACIÓN DE TÍTULOS MINEROS</b>	<b>CÓDIGO: MIS3-P-008-F-003</b>
	<b>FORMATO</b>	<b>VERSIÓN: 2</b>
	<b>INFORME SOCIAL</b>	<b>FECHA VIGENCIA: 03/sept./2024</b>

personas de las autoridades territoriales. En tercer lugar, se encuentran las y los proponentes con la participación de 6 personas.


## COMUNIDAD

A continuación, se presentan los gráficos que son resultado de la caracterización y análisis de la participación de la comunidad como actor clave en el proceso de relacionamiento para el otorgamiento de títulos mineros, a las cuales se les logró identificar el ciclo de vida, área de vivienda (si es rural o urbana), enfoque de género (femenino, masculino, LGBTI), enfoque étnico (indígena, NARP, Rrom, campesinos), si cuenta con alguna discapacidad (si o no) y finalmente si es víctima del conflicto (si o no).

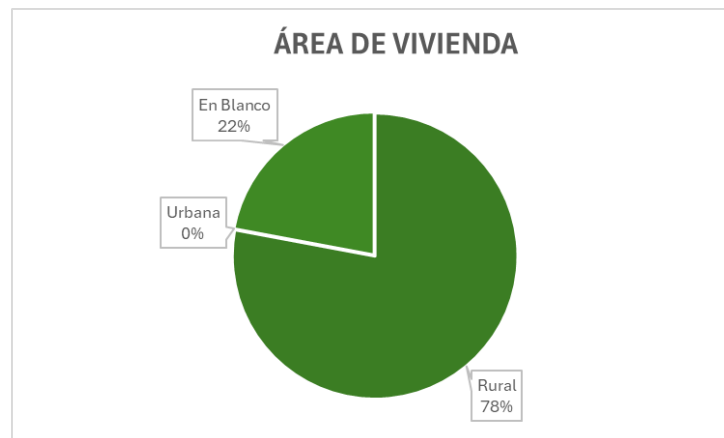


*Información registrada en las bases de datos propias de la ANM en el marco de la implementación del procedimiento de APM en territorio.*

Teniendo en cuenta el gráfico anterior, se logra identificar que de las 68 personas participantes de las comunidades, 57 personas registraron su edad, de la cual se logra identificar que su participación según el ciclo de vida de mayor a menor es la siguiente: en primer lugar las personas del ciclo de vida de adultez que va de los 27 a 59 años de edad con 37 personas, seguido de las personas mayores de 60 años con 17 personas, en un tercer lugar se encuentran las juventudes que van desde los 19 hasta los 26 años con tres (3) personas y finalmente la adolescencia que van desde los 12 a los 18 años en donde no se tiene registro de personas.

 <b>Agencia Nacional de Minería</b>	<b>GENERACIÓN DE TÍTULOS MINEROS</b>	<b>CÓDIGO: MIS3-P-008-F-003</b>
	<b>FORMATO</b>	<b>VERSIÓN: 2</b>
	<b>INFORME SOCIAL</b>	<b>FECHA VIGENCIA: 03/sept./2024</b>

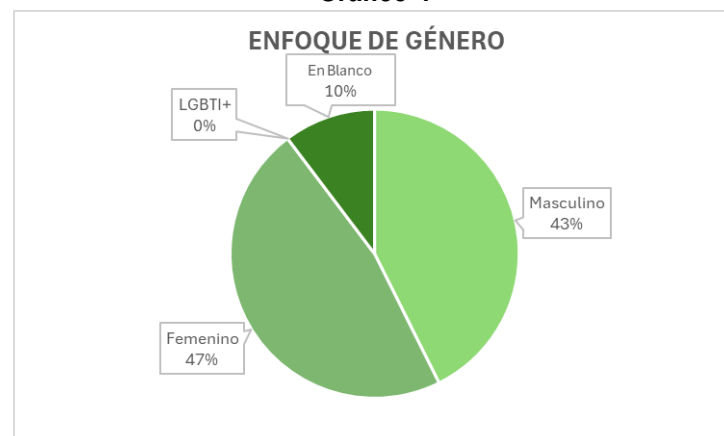
**Gráfico 3**



*Información registrada en las bases de datos propias de la ANM en el marco de la implementación del procedimiento de APM en territorio.*

Del gráfico anterior se puede interpretar que, de las 68 personas registradas en las bases de datos de la categoría de comunidad, solo 53 personas registraron la información con relación al área de vivienda en la que se pudo evidenciar que el total de las personas viven en área rural. En este sentido dentro de las estrategias implementadas por la ANM en el desarrollo del procedimiento, se priorizó la realización de reuniones y encuentros directamente en las veredas, lo cual permitió la participación de la comunidad.

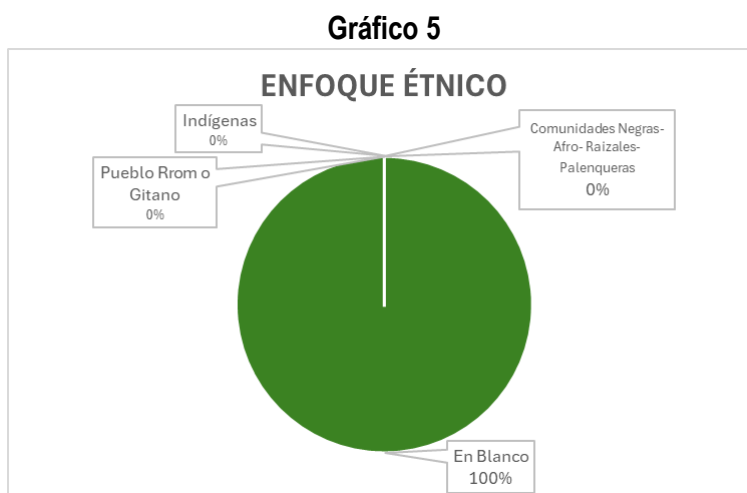
**Gráfico 4**



*Información registrada en las bases de datos propias de la ANM en el marco de la implementación del procedimiento de APM en territorio.*

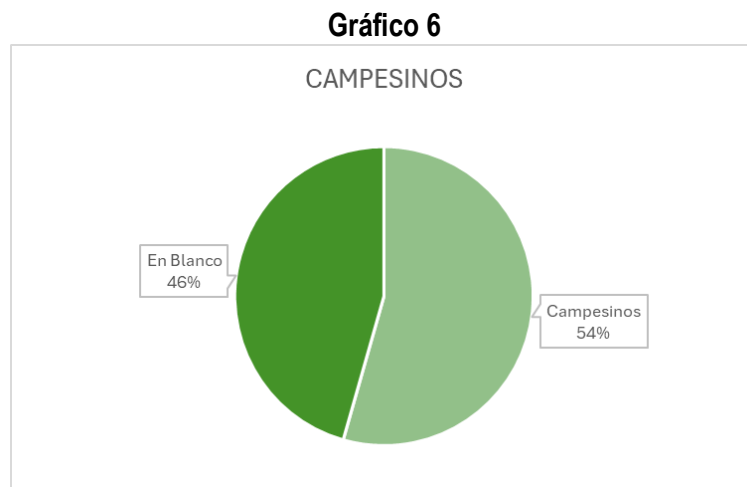
 <b>Agencia Nacional de Minería</b>	<b>GENERACIÓN DE TÍTULOS MINEROS</b>	<b>CÓDIGO: MIS3-P-008-F-003</b>
	<b>FORMATO</b>	<b>VERSIÓN: 2</b>
	<b>INFORME SOCIAL</b>	<b>FECHA VIGENCIA: 03/sept./2024</b>

Del gráfico anterior se puede interpretar que, de las 68 personas registradas en las bases de datos de la categoría de comunidad, 61 personas registraron su género encontrando lo siguiente: 29 personas de la comunidad se reconocen como género masculino, 32 personas del género femenino, 0 personas registro pertenecer a la comunidad LGBTI. El resto de las personas no diligenciaron el campo solicitado.




*Información registrada en las bases de datos propias de la ANM en el marco de la implementación del procedimiento de APM en territorio.*

Del gráfico anterior se puede interpretar que, de las 68 personas registradas en las bases de datos de la categoría de comunidad, 0 personas se reconocieron como parte de los grupos, pueblos o comunidades étnicas.

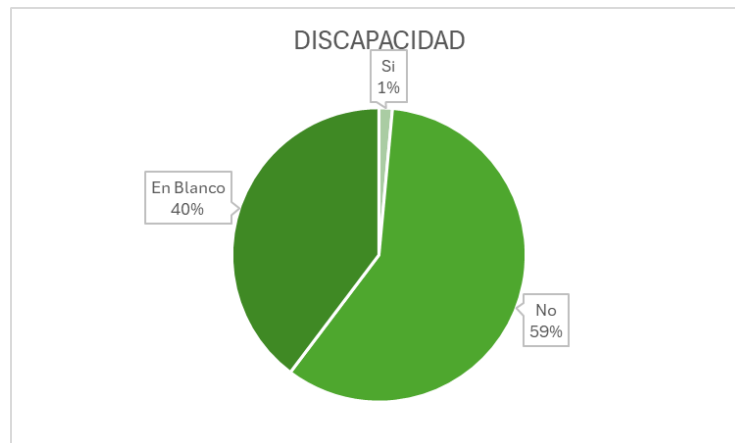


*Información registrada en las bases de datos propias de la ANM en el marco de la implementación del procedimiento de APM en territorio.*

 <b>Agencia Nacional de Minería</b>	<b>GENERACIÓN DE TÍTULOS MINEROS</b>		<b>CÓDIGO: MIS3-P-008-F-003</b>
	<b>FORMATO</b>		<b>VERSIÓN: 2</b>
	<b>INFORME SOCIAL</b>		<b>FECHA VIGENCIA: 03/sept./2024</b>

Del gráfico anterior se puede interpretar que, de las 68 personas registradas en las bases de datos de la categoría de comunidad, 37 personas se reconocieron como campesinos. El resto de las personas no diligenciaron el campo solicitado.

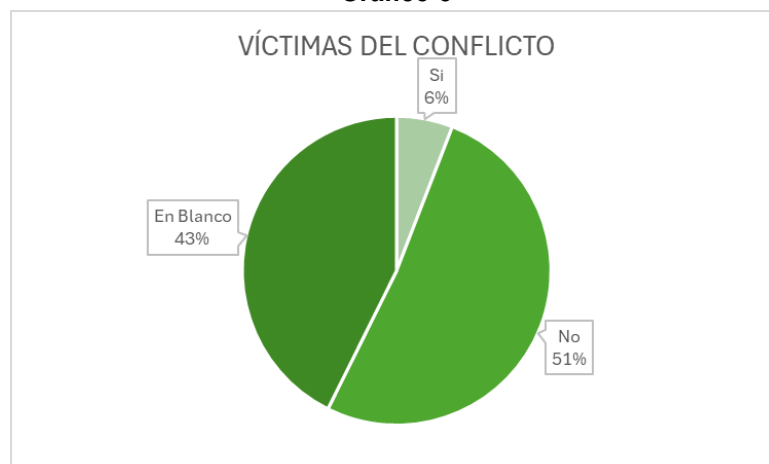
**Gráfico 7**



*Información registrada en las bases de datos propias de la ANM en el marco de la implementación del procedimiento de APM en territorio.*

Teniendo en cuenta el gráfico anterior, se puede evidenciar que, de las 68 personas registradas, 41 ingresaron su condición de discapacidad, de las cuales se caracterizó que una (1) persona si cuentan con algún tipo de discapacidad, mientras que 40 personas registraron no tener ninguna discapacidad. El resto de las personas registradas en la base de datos no diligenció la información.

**Gráfico 8**



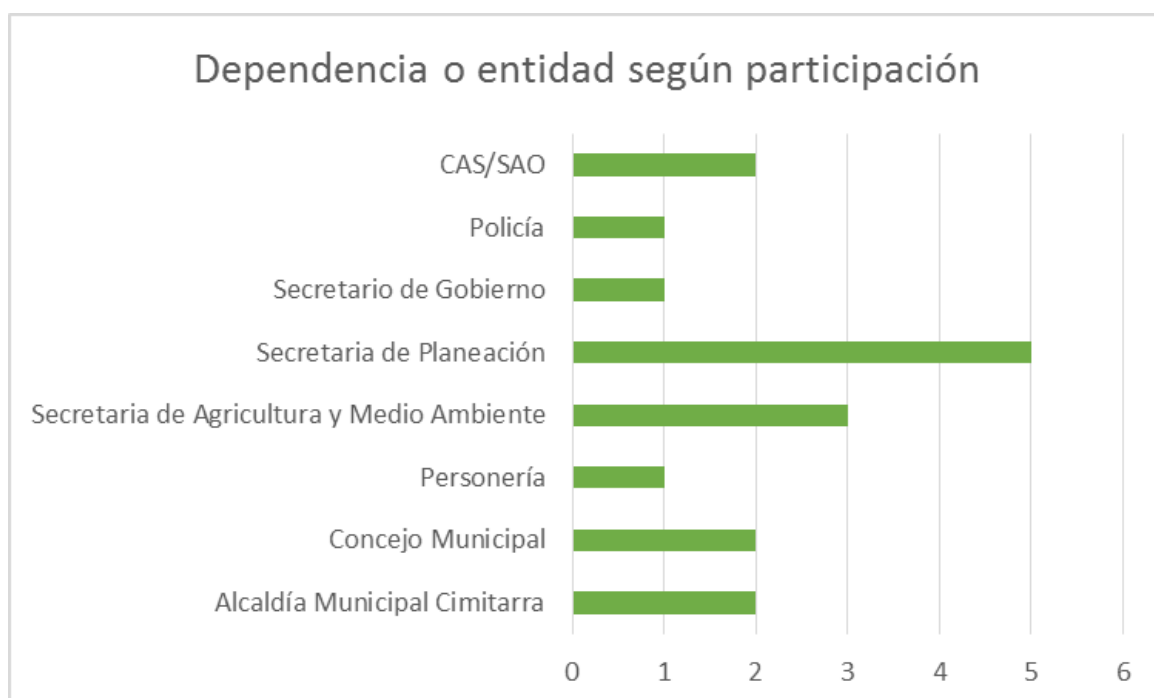
*Información registrada en las bases de datos propias de la ANM en el marco de la implementación del procedimiento de APM en territorio.*



 <b>Agencia Nacional de Minería</b>	<b>GENERACIÓN DE TÍTULOS MINEROS</b>	<b>CÓDIGO: MIS3-P-008-F-003</b>
	<b>FORMATO</b>	<b>VERSIÓN: 2</b>
	<b>INFORME SOCIAL</b>	<b>FECHA VIGENCIA: 03/sept./2024</b>

Teniendo en cuenta el gráfico anterior, se puede evidenciar que, de las 68 personas registradas, 39 ingresaron información con relación a si son o no víctimas del conflicto armado. De estos registros se logró caracterizar que cuatro (4) personas si son víctimas del conflicto armado, mientras que 35 personas registraron no ser víctimas. El resto de las personas no diligenció la información solicitada.

### Instituciones

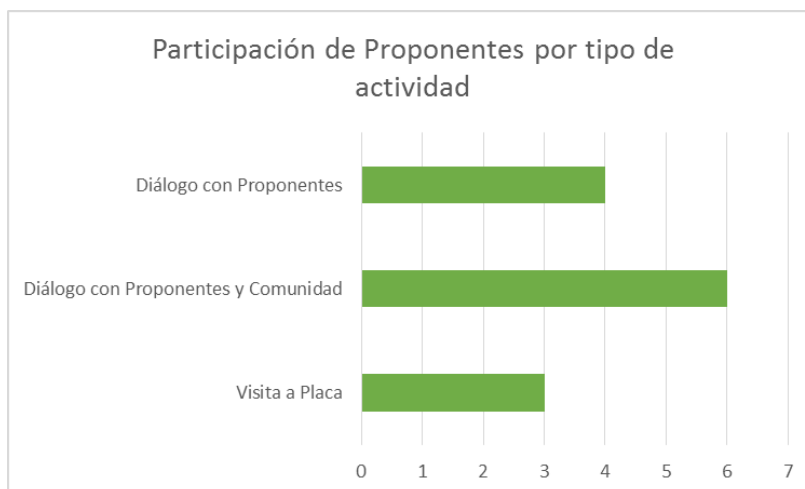


Elaboración propia utilizando la Base de datos del proceso de relacionamiento con el territorio para las Audiencias Públicas Mineras.

Como se presenta en la gráfica, en el municipio de Cimitarra se cuenta con una importante participación por parte de los entes territoriales en las jornadas de encuentro, diálogos y reuniones realizados por la Agencia Nacional de Minería. Se destaca la participación de la Secretaría de Planeación con cinco (5) participaciones en total, seguido por la Secretaría de Agricultura y Medio Ambiente con tres (3), el concejo municipal con dos (2) Personería y representantes de prensa y profesional de apoyo de la Alcaldía Municipal. También se contó con la presencia de la Policía municipal, así como con la participación de representantes de la autoridad ambiental CAS con dos (2) participantes. Cabe destacar que, durante los diálogos sociales realizados en el territorio se contó con el acompañamiento de la Alcaldía Municipal.

 <b>Agencia Nacional de Minería</b>	<b>GENERACIÓN DE TÍTULOS MINEROS</b>	<b>CÓDIGO: MIS3-P-008-F-003</b>
	<b>FORMATO</b>	<b>VERSIÓN: 2</b>
	<b>INFORME SOCIAL</b>	<b>FECHA VIGENCIA: 03/sept./2024</b>

## Proponentes



Elaboración propia utilizando la Base de datos del proceso de relacionamiento con el territorio para las Audiencias Públicas Mineras.

En cuanto a la participación de los proponentes en las actividades realizadas por parte de ANM, se evidencia una principal participación en los diálogos realizados con las comunidades, evidenciando una participación de seis (6) personas en los espacios propuestos. Seguido por los diálogos programados por la ANM para socializar información con cuatro (4) personas y por último la visita a las solicitudes viabilizadas en el municipio tres (3) personas.

## Caracterización de Actores

Tipo	Actor	Caracterización
<b>Comunidad</b>	Habitantes de las veredas Jamaica, Canime, La Terraza y El Águila	<p>Las comunidades de las cuatro (4) veredas que se encuentran en la zona de influencia de las solicitudes de contrato de concesión cuentan con percepciones similares en relación a la actividad minera. Por una parte, refieren interés en la posible generación de empleo para los habitantes del sector e inversión social significativa en el territorio.</p> <p>Por otro lado, la comunidad refiere temor frente a posibles afectaciones ambientales que pueda generar la actividad, principalmente en relación con las fuentes hídricas. Refieren principal</p>

 <b>Agencia Nacional de Minería</b>	<b>GENERACIÓN DE TÍTULOS MINEROS</b>		<b>CÓDIGO: MIS3-P-008-F-003</b>
	<b>FORMATO</b>		<b>VERSIÓN: 2</b>
	<b>INFORME SOCIAL</b>		<b>FECHA VIGENCIA: 03/sept./2024</b>

		<p>preocupación en relación al uso y afectación de las vías de acceso a las veredas, las cuales son de uso frecuente de la comunidad y de niños y niñas que asisten a las instituciones educativas. Así mismo, manifiestan preocupación por posibles accidentes de tránsito que se puedan ocasionar.</p> <p>Finalmente, las comunidades refieren interés en que los futuros titulares mineros socialicen las actividades realizadas en la zona; cumplan con los acuerdos realizados y la normatividad vigente para la actividad minera; realicen una correcta disposición de los materiales extraídos; den cumplimiento al licenciamiento ambiental y a la etapa de Cierre y Abandono, en las zonas de la solicitud.</p>
<b>Autoridad Territorial</b>	<ul style="list-style-type: none"> <li>• Alcaldía Municipal de Cimitarra</li> <li>• Secretaria de Gobierno</li> <li>• Secretaria de Planeación</li> <li>• Secretaria de Agricultura y Medio Ambiente</li> <li>• Personería Municipal</li> <li>• Concejo Municipal</li> <li>• Policía Nacional</li> </ul>	<p>La Alcaldía Municipal de Cimitarra tiene conocimiento de las afectaciones y posibles impactos que puede generar la actividad minera en el municipio. Refieren principal interés en que los solicitantes mantengan el cumplimiento de la normativa vigente para realizar la actividad minera y no desean que se generen hechos de conflictividad en los territorios. Refieren preocupación por los posibles impactos ambientales, por lo cual desean que se genere el cumplimiento con relación al cuidado del ambiente. Frente al seguimiento, esperan que la autoridad minera ANM y la autoridad ambiental CAS, realicen el seguimiento y fiscalización correspondiente.</p>
<b>Proponentes</b>	De las cinco (5) solicitudes viabilizadas en el municipio, dos (2) proponentes realizaron	Existe un interés por parte de los proponentes en dialogar con la comunidad, el cual se evidencia en la

 <b>Agencia Nacional de Minería</b>	<b>GENERACIÓN DE TÍTULOS MINEROS</b>	<b>CÓDIGO: MIS3-P-008-F-003</b>
	<b>FORMATO</b>	<b>VERSIÓN: 2</b>
	<b>INFORME SOCIAL</b>	<b>FECHA VIGENCIA: 03/sept./2024</b>

	solicitud como persona Jurídica y un (1) proponente realizo solicitud como persona natural.	participación de dos (2) de los proponentes en los diálogos sociales establecidos con las comunidades, en los cuales se llegaron a posibles acuerdos en relación a empleabilidad, apoyo de proyectos productivos, mantenimiento de vías, inversión social. Es de destacar que uno (1) de los proponentes no asistió a los encuentros con las comunidades, lo cual generó desconfianza en la comunidad frente al relacionamiento que se pueda generar y la construcción de posibles acuerdos.
<b>Organizaciones</b>	Juntas de Acción Comunal: <ul style="list-style-type: none"> <li>• Km 12 río Carare</li> <li>• Los guayacanes</li> <li>• Canime alto</li> <li>• Sinaí</li> <li>• El Dorado</li> <li>• Parcelación Aguas Claras</li> <li>• Cruce Santa Rosa</li> </ul>	Las Juntas de Acción Comunal participantes en los encuentros, presentan principal interés en que los futuros titulares mineros tengan en cuenta a las comunidades en el desarrollo de la actividad, se informe de los procesos realizados, etapa del ciclo minero en el que se encuentran y en caso de generarse acuerdos, que cumplan con lo pactado. Por otro lado, refieren interés en que se priorice a las comunidades en empleabilidad y se tenga cumplimiento del licenciamiento ambiental.

## 6. Concepto social.

El proceso de otorgamiento de títulos mineros, dentro del marco de implementación del procedimiento de Audiencias Públicas Mineras en el municipio de Cimitarra, Santander, ha pasado por tres momentos: aproximación al territorio, reuniones de coordinación y concurrencia, cartografía y diálogo social, y pedagogía, socialización de las propuestas viabilizadas y diálogo mixto con diferentes actores. Cada momento ha implicado acciones específicas para garantizar la participación informada y el diálogo entre los proponentes, la comunidad y las autoridades territoriales.

Cimitarra es un municipio cuya principal actividad es la agricultura y la ganadería, si bien también ha desarrollado actividades minero-energéticas como explotación de hidrocarburos y minería de carbón y materiales de construcción.

 <b>Agencia Nacional de Minería</b>	<b>GENERACIÓN DE TÍTULOS MINEROS</b>	<b>CÓDIGO: MIS3-P-008-F-003</b>
	<b>FORMATO</b>	<b>VERSIÓN: 2</b>
	<b>INFORME SOCIAL</b>	<b>FECHA VIGENCIA: 03/sept./2024</b>

Por esta razón, es importante que a la hora de promover el desarrollo del sector minero en el municipio se tenga en cuenta esta visión de desarrollo territorial, compartida por las comunidades y por la institucionalidad local, y se busque una coexistencia en armonía entre el sector hidrocarburos, el agropecuario y el minero.

Dentro del trabajo realizado se encontró que la ciudadanía y la institucionalidad se encuentran en una posición en general positiva frente al desarrollo minero, soportada también por una apreciación positiva frente al proceso de Audiencias Públicas Mineras y la posibilidad de construir diálogos entre los niveles de gobierno y con los solicitantes de títulos mineros. Sin embargo, aún permanecen algunas inquietudes. En resumen, se identificaron tres temas globales en materia de minería:

- Afectaciones al medio ambiente.
- Expectativa positiva frente a los posibles beneficios que puede conllevar la actividad minera.
- Posibilidad de mejorar experiencias anteriores de explotaciones mineras, gracias a la mejora en el diálogo entre solicitantes mineros y comunidad.

En cuanto al primer aspecto, se encontró que existe desconfianza frente a la explotación minera y los impactos negativos que pueda tener frente al medio ambiente. Existe también la percepción de que no existen los suficientes controles frente a la explotación y que en otras oportunidades no se ha respetado el ciclo minero y las restricciones que presenta. En este elemento, será crucial el debido seguimiento de los títulos mineros a cargo de la ANM y la autoridad ambiental, así como una adecuada coordinación interinstitucional para garantizar una implementación en el marco de lo establecido por la ley, en favor del medio ambiente y del relacionamiento positivo de los titulares con las comunidades. El procedimiento de APM constituye un punto de partida positivo en esta dirección al brindar información a todos los actores participantes para que puedan actuar de acuerdo con sus competencias.

También se realizaron observaciones de la importancia de no llevar afectaciones a las actividades agropecuarias que actualmente desarrollan algunas veredas, principalmente mediante la afectación de las vías. En este sentido se recomienda que el sector minero apoye el desarrollo y fortalecimiento del sector agrícola en beneficio del desarrollo del municipio. Esto requerirá de la alianza entre las comunidades, los productores (tanto mineros como agrícolas) y la institucionalidad para que pueda darse una apuesta conjunta municipal en favor de su desarrollo productivo, en reconocimiento de que la actividad minera es temporal y debe apalancar procesos de más largo plazo.

Por último, con referencia a la posibilidad de mejorar experiencias anteriores, el diálogo constante con la comunidad constituye un elemento transversal a estas recomendaciones. El procedimiento de Audiencias Públicas Mineras es un paso dado en favor de una mayor participación e involucramiento de las comunidades y autoridades territoriales en el ejercicio de la exploración y/o explotación minera, pero requiere de mecanismos que permitan sostener la confianza construida a lo largo del tiempo. Por ello se recomienda ampliamente el establecimiento de canales de información de actividades y novedades a la comunidad y diálogo permanente entre proponente y comunidad.

 <b>Agencia Nacional de Minería</b>	<b>GENERACIÓN DE TÍTULOS MINEROS</b>		<b>CÓDIGO: MIS3-P-008-F-003</b>
	<b>FORMATO</b>		<b>VERSIÓN: 2</b>
	<b>INFORME SOCIAL</b>		<b>FECHA VIGENCIA: 03/sept./2024</b>

A continuación, se proponen una serie de acciones frente a los posibles riesgos socio ambientales identificados que podrían estar asociados a la llegada de la actividad minera en el distrito. Estas son algunas sugerencias que el equipo de Audiencias Públicas Mineras da para que los diferentes actores en el territorio las consideren, a su vez, se brindan con el ánimo de prevenir, mitigar y reducir la conflictividad social en el municipio por la posible llegada de proyectos mineros al municipio y mejorar la percepción que existe en el país sobre la actividad minera.

<b>Riesgo</b>	<b>Amenaza</b>	<b>Vulnerabilidad</b>	<b>Sugerencia de posibles acciones</b>
<b>Afectaciones a la autonomía territorial</b>	La no armonización de los proyectos mineros con los proyectos de las entidades territoriales	Desconocimiento de los actores involucrados sobre cómo funciona el proceso minero una vez otorgado el título minero y la importancia de la armonización de los proyectos mineros y territoriales	<p>Abrir espacios de encuentro entre las autoridades territorial y titulares para coordinar de la mejor manera ambos proyectos y realizar los acuerdos pertinentes</p> <p>Reconocer dentro de los planes de obras y de gestión social las líneas estratégicas del plan de desarrollo municipal para lograr alianzas entre los titulares mineros y la administración municipal en favor de los proyectos claves priorizados por esta última.</p> <p>De este modo se contribuye al proyecto local elegido por la comunidad, al tiempo que se realiza la actividad minera en el municipio.</p>
<b>Afectación al medio ambiente</b>	La actividad minera se realice sin tener en cuenta las guías minero-ambientales	Desconocimiento de las comunidades con relación a las actividades que pueden realizar los nuevos titulares de acuerdo a cada etapa del ciclo minero y desconocimiento de las guías	<p>Dar a conocer las guías minero ambientales de acuerdo a cada etapa del ciclo minero a la comunidad participante.</p> <p>Ser muy rigurosos en la implementación de las actividades teniendo en cuenta las guías minero ambientales, de acuerdo a la etapa del ciclo en que se encuentren.</p> <p>Es fundamental mantener las recomendaciones de la autoridad ambiental sobre el cuidado del</p>

 <b>Agencia Nacional de Minería</b>	<b>GENERACIÓN DE TÍTULOS MINEROS</b>		<b>CÓDIGO: MIS3-P-008-F-003</b>
	<b>FORMATO</b>		<b>VERSIÓN: 2</b>
	<b>INFORME SOCIAL</b>		<b>FECHA VIGENCIA: 03/sept./2024</b>

		minero ambientales	<p>medio ambiente, especialmente de las fuentes hídricas, ya que esto es pilar de otras actividades en el municipio y del sostenimiento de la vida.</p> <p>Difundir a la población de Barrancabermeja ¿cómo se va a garantizar la prevención o compensación de la afectación por los impactos ambientales?</p>
<b>Impactos negativos en las actividades económicas agropecuarias</b>	Afectar el desarrollo de las actividades económicas que actualmente se desarrollan en el municipio	La comunidad vive de la agricultura y la ganadería	<p>Se recomienda abrir espacios de diálogo para la coexistencia de las diferentes actividades económicas en el territorio.</p> <p>Se recomienda realizar acuerdos en materia de vías y comercialización de productor para no afectar negativamente los sectores productivos que actualmente sustentan al municipio, y por el contrario que la minería pueda ser fuente de apoyo a estas otras economías.</p> <p>Se sufiere que dentro del Plan de Gestión Social se fomente y apoye las actividades agropecuarias del territorio</p>
Conflictos entre la comunidad y titulares	Desconfianza por falta de canales de comunicación directos	Desconocimiento sobre el avance del proyecto y/o las inquietudes que las comunidades tengan	Se sugiere acordar con la comunidad canales efectivos de comunicación directos que brinden confianza en las comunidades y fortalezcan la relación de los posibles titulares mineros con la comunidad.



 <b>Agencia Nacional de Minería</b>	<b>GENERACIÓN DE TÍTULOS MINEROS</b>	<b>CÓDIGO: MIS3-P-008-F-003</b>
	<b>FORMATO</b>	<b>VERSIÓN: 2</b>
	<b>INFORME SOCIAL</b>	<b>FECHA VIGENCIA: 03/sept./2024</b>

			<p>Continuar con mecanismos de diálogo y participación de la comunidad en el desarrollo de los proyectos mineros, así como con la autoridad territorial.</p> <p>Se recomienda mantener periodicidad en este relacionamiento para hacerlo consistente.</p> <p>Mantener estrategias de rendición de cuentas con las comunidades</p>
--	--	--	---

#### 4. Bibliografía

- Alcaldía municipal de Cimitarra. (2020). Plan de desarrollo municipal 2020 – 2023. 'Cimitarra con progreso social'. Disponible en [https://concejocimitarra.micolombiadigital.gov.co/sites/concejocimitarra/content/files/000082/4056\\_pdt-cimitarra-20202023.pdf](https://concejocimitarra.micolombiadigital.gov.co/sites/concejocimitarra/content/files/000082/4056_pdt-cimitarra-20202023.pdf)
- Alcaldía municipal de Cimitarra. (2021). Documento resumen del PBOT de Cimitarra. Disponible en <https://www.cimitarra-santander.gov.co/pbot-cimitarra/revision-general-plan-basico-de-ordenamiento-territorial>
-