

 <b>Agencia Nacional de Minería</b>	<b>GENERACIÓN DE TÍTULOS MINEROS</b>				<b>CÓDIGO: MIS3-P-008-F-003</b>
	<b>FORMATO</b>				<b>VERSIÓN: 2</b>
	<b>INFORME SOCIAL</b>				<b>FECHA VIGENCIA: 03/sept./2024</b>

Fecha:	07	11	2024	Lugar	La Esperanza – Norte de Santander	
Objetivo General:	Garantizar el derecho a la participación real, inclusiva y efectiva de la comunidad, organizaciones sociales y entidades públicas y privadas en los procesos de titulación minera; así como la aplicación de los principios de coordinación, concurrencia y subsidiariedad en el proceso de titulación minera con el fin de armonizar la legislación ambiental, las políticas y normas municipales y/o departamentales con el desarrollo de los proyectos mineros.					
Alcance de las acciones y del Informe:	<p>Este informe presenta el trabajo de relacionamiento realizado en el marco de la implementación del procedimiento de Audiencias Públicas Mineras para el Otorgamiento de Títulos Mineros en los diferentes lugares del país en el que se encuentran propuestas viabilizadas para el posible otorgamiento de títulos mineros.</p> <p>A su vez, brinda elementos de acciones con el fin de aportar la realización de la actividad minera en los territorios reconociendo las inquietudes, percepciones y expectativas de las comunidades con relación a la actividad minera y que se pueda hacer una minería para la vida al servicio de las comunidades y el país.</p> <p>Este informe social es de carácter público, en el mismo podrán encontrar material fotográfico y audiovisual de los procesos realizados en territorio, todo el material audiovisual cuenta con el permiso de los diferentes actores.</p>					
Nombres y apellidos Quien realiza	1. Iván Felipe Garzón Mayorga 2. Jimmy Alexander Parra Barrera 3. Juan Nicolás Solano Ávila 4. Luz Verónica Pabón Suárez 5. Sofía Arroyave Trujillo 6. Sara María Rincón Bogotá		Rol contratista:		1. Profesional Audiovisual 2. Profesional Sistema de Información Geográfica 3. Profesional Social Junior 4. Profesional Social Senior 5. Profesional Social Pedagógica 6. Profesional Social Junior	
Nombres y apellidos Quien revisa	1. Luisa Fernanda Flórez Solano		Rol contratista:		1. Asesora Social de la VCT	

 <b>Agencia Nacional de Minería</b>	<b>GENERACIÓN DE TÍTULOS MINEROS</b>	<b>CÓDIGO: MIS3-P-008-F-003</b>
	<b>FORMATO</b>	<b>VERSIÓN: 2</b>
	<b>INFORME SOCIAL</b>	<b>FECHA VIGENCIA: 03/sept./2024</b>

## 1. Introducción

La Agencia Nacional de Minería (en adelante ANM), es la entidad del Estado que tiene por objeto principal administrar integralmente los recursos minerales, promover el aprovechamiento óptimo y sostenible de los recursos mineros de conformidad con las normas pertinentes y en coordinación con las autoridades ambientales en los temas que lo requieran, lo mismo que hacer seguimiento a los títulos de propiedad privada del subsuelo cuando le sea delegada esta función por el Ministerio de Minas y Energía de conformidad con la ley.



Vista al parque central de la cabecera municipal de La Esperanza

La ANM se compone en su organización, conforme al Decreto 4134 de 20112, por Presidencia, la Oficina Asesora Jurídica, la Oficina de Control Interno, la Oficina de Tecnología e Información y cuatro vicepresidencias: Vicepresidencia Administrativa y Financiera, Vicepresidencia de Contratación y Titulación, Vicepresidencia de Seguimiento, Control y Seguridad Minera y Vicepresidencia de Promoción y Fomento. Estas a su vez se dividen en grupos de trabajo según lo establecen las Resoluciones 206 de 2013, 790 de 2019 y 223 de 2021.

La Vicepresidencia de Contratación y Titulación Minera – VCT se encarga de implementar el procedimiento de Audiencia Pública Minera para el Otorgamiento de Títulos Mineros, con el objetivo de garantizar el derecho a la participación real, inclusiva y efectiva de la comunidad, organizaciones sociales y entidades públicas y privadas en los procesos de titulación minera; así como la aplicación de los principios de coordinación, concurrencia y subsidiariedad en el proceso de titulación minera con el fin de armonizar la legislación ambiental, las políticas y normas municipales y/o departamentales con el desarrollo de los proyectos mineros.

En el marco de la implementación del procedimiento de [Audiencias Públicas Mineras](#), en el municipio de **La Esperanza, Norte de Santander**, se ha elaborado el presente documento con el

 <b>Agencia Nacional de Minería</b>	<b>GENERACIÓN DE TÍTULOS MINEROS</b>	<b>CÓDIGO: MIS3-P-008-F-003</b>
	<b>FORMATO</b>	<b>VERSIÓN: 2</b>
	<b>INFORME SOCIAL</b>	<b>FECHA VIGENCIA: 03/sept./2024</b>

fin de dar a conocer el proceso de relacionamiento con diferentes actores del municipio, sus posturas, inquietudes y expectativas con relación a la actividad minera en sus territorios, y el posible otorgamiento de las dos (2) propuestas de contrato de concesión minera, una de ellas correspondiente a metales preciosos y la otra a materiales de construcción. A la vez, presenta una lectura de contexto del municipio, un estado de la actividad minera del territorio, informe narrativo de la implementación del procedimiento en el municipio, un ejercicio de caracterización de actores clave relacionados con la actividad minera y finalmente un concepto técnico social por parte de los profesionales encargados de implementar el proceso en este municipio.

Este procedimiento se alinea con la visión del Gobierno Nacional con relación al respeto y cuidado de los recursos naturales no renovables (RNNR), que se basa en la soberanía nacional respecto de ellos y en su importancia estratégica para la reindustrialización de la economía, la transición energética, la soberanía alimentaria y la construcción de infraestructura pública.

La implementación del procedimiento de Audiencias Públicas Mineras para el otorgamiento de títulos mineros busca que **la minería se lleve a cabo en los territorios al servicio de las comunidades**. La minería para la vida también incluye respetar el ordenamiento del territorio alrededor del agua, garantizar la justicia social y la vida integral de las personas, el derecho a la alimentación y la búsqueda de transformaciones productivas que ayuden al país a su internacionalización y el respeto por el medio ambiente. Esta visión de la minería busca que la realización de esta actividad garantice la protección del medio ambiente, la participación de las comunidades, la generación de empleos, la construcción de encadenamientos productivos y la transferencia de conocimiento y tecnología. De esta manera, la minería se pone al servicio del país.

Desde estas consideraciones, en este informe se presentan los resultados del proceso de relacionamiento con autoridades territoriales, comunidad, proponentes, líderes, lideresas y organizaciones sociales, desarrollado en el marco de la implementación del procedimiento de Audiencias Públicas Mineras en el municipio de **La Esperanza, Norte de Santander**.



Foto: Acercamiento al territorio, Vereda la Arenosa, La Esperanza.

 <b>Agencia Nacional de Minería</b>	<b>GENERACIÓN DE TÍTULOS MINEROS</b>	<b>CÓDIGO: MIS3-P-008-F-003</b>
	<b>FORMATO</b>	<b>VERSIÓN: 2</b>
	<b>INFORME SOCIAL</b>	<b>FECHA VIGENCIA: 03/sept./2024</b>

A continuación, se presentan algunos aspectos para tener en cuenta:

El equipo encargado del proceso de relacionamiento diseñó e implementó diversas acciones y metodologías basadas en los enfoques diferenciales y territorial para el municipio. Entre estas acciones se destacan visitas de campo, diálogos sociales, cartografías sociales, diálogos con autoridades locales, diálogos entre proponentes y comunidades; así como reuniones virtuales y presenciales con proponentes y sesiones pedagógicas. Estas actividades buscaron facilitar la comprensión del proceso de otorgamiento de títulos mineros, divulgar las propuestas viabilizadas en el municipio y explicar las diferentes figuras jurídicas relacionadas con la contratación y el ciclo minero, como también aclarar aspectos generales del Sistema General de Regalías. La información recopilada se registró en bases de datos, el informe escrito y en formato audiovisual realizado por el equipo, gestionado según las políticas de datos establecidas en la Ley 1581 de 2012.



Foto: Vista al Paisaje de la Vereda La Raya

El proceso de relacionamiento con autoridades territoriales, comunidad, proponentes, líderes, lideresas y organizaciones sociales, desarrollado en el marco de la implementación del procedimiento de Audiencias Públicas Mineras en el municipio de La Esperanza; se desarrolló en cuatro momentos:

[Fase 1](#) de aproximación al territorio

[Fase 2](#) de coordinación y concurrencia, metodologías participativas y diálogo social

[Fase 3](#) de pedagogía y diálogo Social

Fase 4 de Audiencia Publica Minera (en adelante APM).

La implementación de las fases mencionadas será descrita en el numeral cuatro (4) del presente informe social denominado: **Informe narrativo de la implementación del procedimiento en el territorio.**



 <b>Agencia Nacional de Minería</b>	<b>GENERACIÓN DE TÍTULOS MINEROS</b>	<b>CÓDIGO: MIS3-P-008-F-003</b>
	<b>FORMATO</b>	<b>VERSIÓN: 2</b>
	<b>INFORME SOCIAL</b>	<b>FECHA VIGENCIA: 03/sept./2024</b>

## 2. Lectura de Contexto



Foto: Espacio de Diálogo Social, Vereda La Raya

El municipio de La Esperanza está en el centro oriente del departamento de Norte de Santander. Tiene 13.144 habitantes de los cuales el 51,4% son hombres y el 48,6% mujeres, con una distribución del 83,8% de la población en áreas rurales y el 16,2% restante en la zona urbana. La representación de población étnica es muy reducida y corresponde al 0,12% del total (TerriData, 2024). Las actividades económicas primarias son la principal fuente económica del territorio, se destacan la ganadería, la avicultura y el cultivo de palma de aceite según el reporte de la UPRA con corte entre 2021 y 2022 publicado en TerriData (2024).

Colinda por el norte con el municipio de Abrego (Norte de Santander) y San Alberto (Cesar); por el sur occidente con los municipios del Playón y Rionegro (Santander) y por el oriente con en el municipio de Cáchira (Norte de Santander). Según el Plan de Desarrollo 2024 – 2027 (2024), además de la cabecera municipal que consta de 13 veredas, el municipio está conformado por 7 centros poblados de la siguiente forma:

1. La Pedregosa (6 veredas)
2. Pueblo Nuevo, (9 veredas)
3. León XIII, (6 veredas)
4. El Tropezón, (2 veredas)
5. Jurisdicciones de San Pedro (12 veredas)
6. Los Planes (9 veredas)
7. Villa María (7 veredas)

 <b>Agencia Nacional de Minería</b>	<b>GENERACIÓN DE TÍTULOS MINEROS</b>	<b>CÓDIGO: MIS3-P-008-F-003</b>
	<b>FORMATO</b>	<b>VERSIÓN: 2</b>
	<b>INFORME SOCIAL</b>	<b>FECHA VIGENCIA: 03/sept./2024</b>

Los puntos estratégicos para el encuentro de la población son la cabecera municipal y los corregimientos de Pueblo Nuevo y de La Pedregosa.

En cuanto a la actividad minera, se encuentra información de la Agencia Nacional de Minería correspondiente a reunión de concertación realizada en agosto del 2019.

Por otra parte, se identifica que el municipio de La Esperanza ha sufrido el flagelo del conflicto armado. En reporte de la Unidad para las Víctimas con corte a mayo del 2023 se informa sobre 5.388 hechos victimizantes ocurridos en este territorio, dentro de los cuales el desplazamiento forzado fue una de las vulneraciones más recurrentes y que dejó un mayor número de víctimas. Adicionalmente se presentan casos de homicidio, desaparición, amenazas, confinamientos, entre otros (Unidad para las Víctimas, 2024)

### 3. Actividad Minera

El día 15 de mayo de 2024 se llevó a cabo la reunión de Coordinación y Concurrencia, en el municipio de **LA ESPERANZA**, NORTE DE SANTANDER, y se presentó el siguiente estado minero:

**Tabla No. 1**

#### **Catastro minero – Municipio de LA ESPERANZA – NORTE DE SANTANDER**

Descripción	Cantidad
TÍTULOS MINEROS	11
SOLICITUDES VIGENTES	27
<b>SOLICITUDES DE CONTRATO DE CONCESIÓN VIABILIZADAS TÉCNICA, AMBIENTAL, JURÍDICA Y ECONÓMICAMENTE</b>	<b><u>2</u></b>

De acuerdo con la información anterior, se presenta la tabla con la información de los títulos vigentes en el municipio de LA ESPERANZA, NORTE DE SANTANDER, con corte al 15 de mayo de 2024:

 <b>Agencia Nacional de Minería</b>	<b>GENERACIÓN DE TÍTULOS MINEROS</b>		<b>CÓDIGO: MIS3-P-008-F-003</b>
	<b>FORMATO</b>		<b>VERSIÓN: 2</b>
	<b>INFORME SOCIAL</b>		<b>FECHA VIGENCIA: 03/sept./2024</b>

**Tabla No. 2**

**Títulos mineros vigentes – Municipio de LA ESPERANZA – NORTE DE SANTANDER**

No.	PLACA	AREA (hectáreas)	ETAPA CONTRACTUAL	TITULAR	GRUPO DE MINERALES
1	GGL-111	21.1947	EXPLOTACIÓN	(16397) LEONARDO GELVEZ GELVEZ	MATERIALES DE CONSTRUCCIÓN (ASFALTO)
2	0337-20	102.5879	EXPLOTACIÓN	(36082) A & C LTDA	MATERIALES DE CONSTRUCCIÓN
3	ICQ-08404	10.2472	EXPLOTACIÓN	(38675) SIMON OROSTEGUI CORREA	MATERIALES DE CONSTRUCCIÓN
4	GKI-114	4296.2201	CONSTRUCCIÓN Y MONTAJE	(32989) VORTEL CORPORATION SUCURSAL COLOMBIA	MATERIALES DE CONSTRUCCIÓN
5	508405	216.8452		(89347) AUTOPISTA DEL RIO GRANDE SAS	MATERIALES DE CONSTRUCCIÓN
6	508045	52.387		(89347) AUTOPISTA DEL RIO GRANDE SAS	MATERIALES DE CONSTRUCCIÓN
7	HKK-11241	21.2764	EXPLOTACIÓN	(19674) SOCIEDAD DE CONTRATISTAS DE OBRAS CIVILES Y TRANSPORTADORES DE VOLQUETEROS S.A.S. CARGAR S.A.S.	MATERIALES DE CONSTRUCCIÓN
8	ICQ-10511	40.8156	EXPLOTACIÓN	(77799) MARIA DEL MAR ORDOÑEZ RUIZ, (77582) ORLY JULIAN ORDOÑEZ RUIZ	MATERIALES DE CONSTRUCCIÓN
9	LL1-09321	327.0877	EXPLOTACIÓN	(36082) A & C LTDA	MATERIALES DE CONSTRUCCIÓN
10	508090	336.1881		(89347) AUTOPISTA DEL RIO GRANDE SAS	MATERIALES DE CONSTRUCCIÓN
11	GGOI-05	297.491	EXPLOTACIÓN	(56660) ASFALTITAS COLOMBIANAS S.A.S.	MATERIALES DE CONSTRUCCIÓN (ASFALTO)

Según la tabla anterior, se evidencia que, en el municipio de LA ESPERANZA, los títulos cuentan con los principales grupos de minerales así: ONCE (11) para Materiales de Construcción, títulos activos en el sistema Anna Minería, considerados estos como uno de los minerales estratégicos para el país por el aporte a la infraestructura.

A continuación, se presentan las VEINTISIETE (27) solicitudes de Propuestas de Contrato de Concesión Minera PCC – y Propuestas de Contrato de Concesión Minera con Requisitos Diferenciales que se han presentado ante la ANM para ser evaluadas técnica, económica, jurídica y de certificación ambiental.

 <b>Agencia Nacional de Minería</b>	<b>GENERACIÓN DE TÍTULOS MINEROS</b>		<b>CÓDIGO: MIS3-P-008-F-003</b>
	<b>FORMATO</b>		<b>VERSIÓN: 2</b>
	<b>INFORME SOCIAL</b>		<b>FECHA VIGENCIA: 03/sept./2024</b>

**Tabla No. 3**  
**Solicitudes vigentes – Municipio de LA ESPERANZA – NORTE DE SANTANDER**

No.	PLACA	MODALIDAD	AREA (hectáreas)	SOLICITANTE	GRUPO DE MINERALES
1	506202	CONTRATO DE CONCESIÓN (L 685)	146.206	(73717) ADMINISTRAMOS Y TRANSPORTAMOS A.T. S.A.S.	ASFALTO
2	509013	CONTRATO DE CONCESIÓN (L 685)	164.4185	(92183) LUIS JESUS ORTIZ TORRADO	METALES PRECIOSOS
3	504787	CONTRATO DE CONCESIÓN DIFERENCIAL	95.0378	(84226) MINXPRO SAS	ASFALTO
4	508975	CONTRATO DE CONCESIÓN (L 685)	99.8976	(86220) OPERADORA MINERA LOS TUNELES SAS	METALES PRECIOSOS
5	506329	CONTRATO DE CONCESIÓN (L 685)	498.2085	(86084) POLYMETALLIC S.A.S.	COBRE
6	507940	CONTRATO DE CONCESIÓN (L 685)	1004.8624	(72866) GAONA TRANSPORTES INTEGRALES SAS	MATERIALES DE CONSTRUCCIÓN
7	508628	CONTRATO DE CONCESIÓN DIFERENCIAL	81.6296	(90740) GIOVANI VALENCIA PATIÑO	CARBÓN / ASFALTO
8	UGJ-09531	CONTRATO DE CONCESIÓN (L 685)	382.5024	(46780) JUAN FERNANDO AGUILAR VELEZ	CARBÓN / M.C.
9	508110	CONTRATO DE CONCESIÓN DIFERENCIAL	97.4761	(63321) JAIME DUVAN AYALA MURILLO	ASFALTO
10	506028	CONTRATO DE CONCESIÓN (L 685)	494.5606	(85504) MINERAUX S.A.S.	COBRE
11	509016	CONTRATO DE CONCESIÓN (L 685)	600.4354	(92183) LUIS JESUS ORTIZ TORRADO	METALES PRECIOSOS
12	503263	CONTRATO DE CONCESIÓN (L 685)	1015.0147	(59142) OPERADORA SAN MATEO SAS	ASFALTO
13	UED-09202	CONTRATO DE CONCESIÓN (L 685)	126.6897	(59749) CAMILO ANDRES SUAREZ GONZALEZ, (61769) DIEGO ALEJANDRO ALMECIGA BOHORQUEZ, (61768) GUSTAVO ANDRES LEON URIBE, (60240) WILMER GILBERTO PIZA CASTILLO	ASFALTO
14	504932	CONTRATO DE CONCESIÓN (L 685)	510.5371	(59142) OPERADORA SAN MATEO SAS	CARBÓN/ ASFALTO
15	SJI-08151	CONTRATO DE CONCESIÓN (L 685)	894.1004	(58557) CARLOS AUGUSTO OTALVARO, (58555) JULIO ALBERTO ROSAS SANCHEZ, (58556) MARIO LUIS SEPULVEDA RAMIREZ, (58554) RAFAEL HUMBERTO SIERRA VARGAS	ASFALTO



 <b>Agencia Nacional de Minería</b>	<b>GENERACIÓN DE TÍTULOS MINEROS</b>			<b>CÓDIGO: MIS3-P-008-F-003</b>
	<b>FORMATO</b>			<b>VERSIÓN: 2</b>
	<b>INFORME SOCIAL</b>			<b>FECHA VIGENCIA: 03/sept./2024</b>

16	QG6-09571	CONTRATO DE CONCESIÓN DIFERENCIAL	98.6875	(63400) WILLIAM MANTILLA ORDUZ	ASFALTO
17	502747	CONTRATO DE CONCESIÓN (L 685)	380.0394	(72866) GAONA TRANSPORTES INTEGRALES SAS	MATERIALES DE CONSTRUCCIÓN
18	508790	CONTRATO DE CONCESIÓN DIFERENCIAL	92.5999	(87771) WILLIAM MAURICIO ARIAS ALONSO	ASFALTO NATURAL O ASFALTITAS
19	ARE-508438	ÁREA DE RESERVA ESPECIAL	2342.708	(90741) KPITAL MINERAL COMPANY SAS, (87771) WILLIAM MAURICIO ARIAS ALONSO	ASFALTO NATURAL O ASFALTITAS
20	506201	CONTRATO DE CONCESIÓN (L 685)	146.2022	(73717) ADMINISTRAMOS Y TRANSPORTAMOS A.T. S.A.S.	ASFALTO
21	OK1-12141	CONTRATO DE CONCESIÓN (L 685)	165.6845	(38675) SIMON OROSTEGUI CORREA	ASFALTO
22	RHU-09221	CONTRATO DE CONCESIÓN (L 685)	1734.8113	(62044) DIEGO FERNANDO BARRAGAN, (13920) LUIS EDUARDO GARCIA BENAVIDES, (50420) MARIA DE JESUS BENAVIDES GARCIA, (53541) PAOLA ANDREA RIOS GARCIA	ASFALTO
23	507723	CONTRATO DE CONCESIÓN (L 685)	414.1963	(89059) METALLICUM S.A.S	COBRE
24	508629	CONTRATO DE CONCESIÓN DIFERENCIAL	99.9074	(90915) HOME REAL ESTATE SAS	CARBÓN/ ASFALTO
25	505691	CONTRATO DE CONCESIÓN (L 685)	146.1992	(45271) CESAR VEGA HIGUERA	MATERIALES DE CONSTRUCCIÓN
26	508777	AUTORIZACIÓN TEMPORAL	43.8464	(89347) AUTOPISTA DEL RIO GRANDE SAS	MATERIALES DE CONSTRUCCIÓN
27	OGC-14551	CONTRATO DE CONCESIÓN (L 685)	242.4182	(18661) ALBEIRO ANTONIO LOPEZ VALENCIA	MATERIALES DE CONSTRUCCIÓN

De las VEINTISIETE (27) solicitudes vigentes presentadas en el municipio, se puede evidenciar que según las áreas presentadas son para pequeña y mediana minería, para Carbón, Materiales de Construcción, Cobre, Asfalto y Metales preciosos y son Propuestas de Contrato de Concesión (PCC), Contrato De Concesión Diferencial (PCCD), , Área De Reserva Especial, Autorización temporal. De estas, VEINTICINCO (25) se encuentran en proceso de evaluación y las otras DOS (2) ya cumplieron con los requisitos jurídicos, técnicos, económicos y de certificación de zonificación ambiental (este último en cumplimiento de la sentencia denominada “Ventanilla Minera”), es decir que, estas últimas se encuentran viabilizadas para avanzar en la implementación del procedimiento de Audiencias Públicas Mineras para el posible otorgamiento de títulos mineros. En la siguiente tabla, se presenta la información detallada de las DOS (2) propuestas viabilizadas que fueron concertadas con la Autoridad territorial para avanzar hacia la Audiencia Pública Minera:

 <b>Agencia Nacional de Minería</b>	<b>GENERACIÓN DE TÍTULOS MINEROS</b>	<b>CÓDIGO: MIS3-P-008-F-003</b>
	<b>FORMATO</b>	<b>VERSIÓN: 2</b>
	<b>INFORME SOCIAL</b>	<b>FECHA VIGENCIA: 03/sept./2024</b>

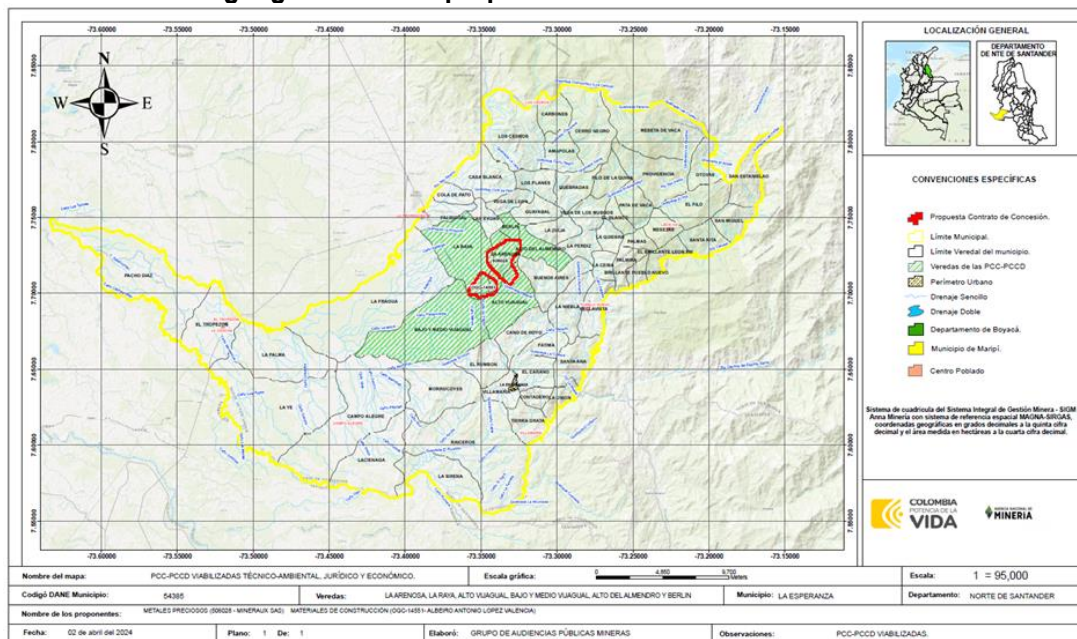
### Propuestas viabilizadas en el municipio de LA ESPERANZA, NORTE DE SANTANDER

Respecto a las propuestas viabilizadas en el municipio se encuentran DOS (2) que a la fecha ya han cumplido con los requisitos jurídicos, técnicos, económicos y de certificación ambiental en cumplimiento de la sentencia denominada "[Ventanilla Minera](#)", y que están actualmente dentro del procedimiento de Audiencia Pública Minera para el posible otorgamiento de títulos mineros. Las DOS (2) solicitudes están bajo la figura de Propuestas de Contrato de Concesión -PCC-. En la siguiente tabla, se presenta la información detallada de las DOS (2) propuestas viabilizadas para el posible otorgamiento de títulos mineros en el municipio de LA ESPERANZA en NORTE DE SANTANDER:

**Tabla No. 4**  
**Propuestas viabilizadas - Municipio de LA ESPERANZA- NORTE DE SANTANDER**

No.	AÑO	PLACA	CODIGO DE EXPEDIENTE	FECHA DE RADICACIÓN	AREA (hectáreas)	CLASIFICACIÓN	GRUPO DE MINERALES	SOLICITANTE
1	2013	PCC	OGC-14551	Julio 12, 2013	242.4182	MED	MATERIALES DE CONSTRUCCIÓN	(18661) ALBEIRO ANTONIO LOPEZ VALENCIA
2	2022	PCC	506028	Junio 6, 2022	494.5606	MED	COBRE	(85504) MINERAUX S.A.S.

**Mapa No. 2**  
**Plano ubicación geográfica de las propuestas de contrato de concesión viabilizadas**

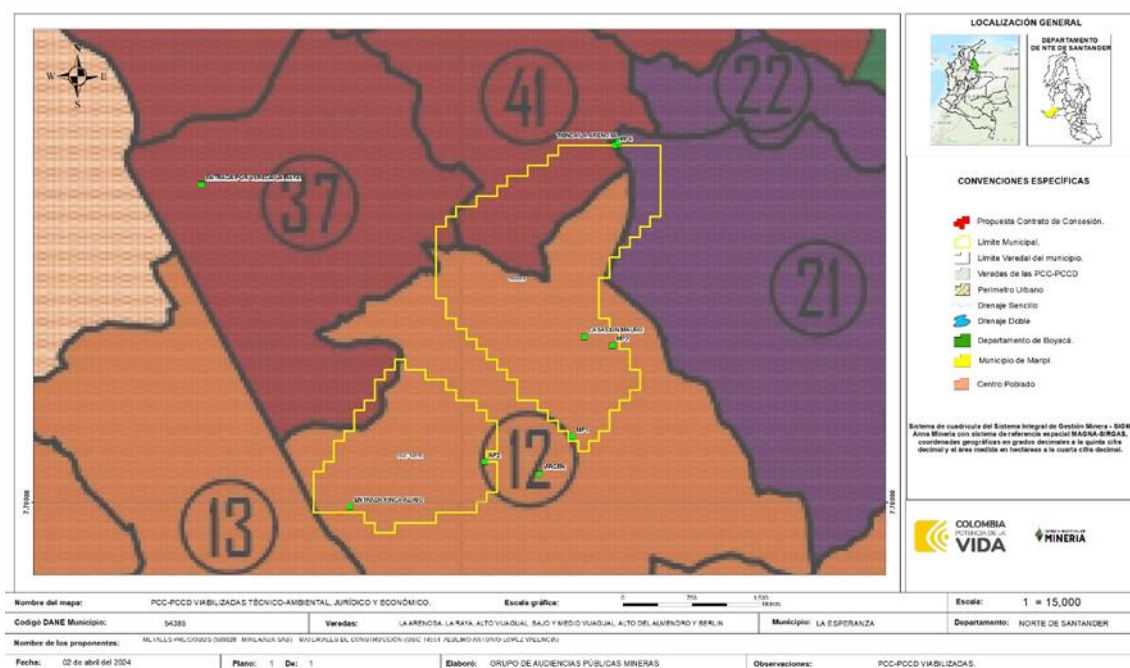


 <b>Agencia Nacional de Minería</b>	<b>GENERACIÓN DE TÍTULOS MINEROS</b>	<b>CÓDIGO: MIS3-P-008-F-003</b>
	<b>FORMATO</b>	<b>VERSIÓN: 2</b>
	<b>INFORME SOCIAL</b>	<b>FECHA VIGENCIA: 03/sept./2024</b>

Teniendo en cuenta el mapa anterior se puede evidenciar que las propuestas se encuentran ubicadas en las siguientes veredas: Vereda LA ARENOSA, BAJO Y MEDIO VIJAGUAL, ALTO VIJAGUAL, LA RAYA, BERLIN y ALTO DEL ALMENDRO. La información de las veredas es tomada del EOT vigencia 2009. Zonas en las que se encuentran las comunidades que serán directamente impactadas positiva o negativamente por los posibles proyectos mineros.

Sin embargo, es importante realizar una aclaración ya que en el desarrollo de los espacios con las comunidades estas manifestaron que la información anterior, en la cual se tienen las SEIS (6) veredas antes mencionadas, no corresponde con los límites y ubicaciones veredales que ellos conocen socialmente. Por esta razón, se sostuvo una reunión el día 25 de septiembre de 2024, con los representantes de la secretaria de planeación del municipio de LA ESPERANZA y en dicha reunión fue entregado el plano con la distribución y límites de las veredas con las que se realizan las certificaciones del municipio teniendo que las veredas que se interceptan con las solicitudes, de acuerdo con esta nueva información son: LA RAYA, BUENOS AIRES, LA ARENOSA, ALTO VIJAGUAL y parcialmente MEDIO VIJAGUAL.

### Mapa No. 2A Plano ubicación geográfica de las propuestas de contrato de concesión viabilizadas



 <b>Agencia Nacional de Minería</b>	<b>GENERACIÓN DE TÍTULOS MINEROS</b>	<b>CÓDIGO: MIS3-P-008-F-003</b>
	<b>FORMATO</b>	<b>VERSIÓN: 2</b>
	<b>INFORME SOCIAL</b>	<b>FECHA VIGENCIA: 03/sept./2024</b>

## Distribución de veredas conforme a secretaria de Planeación Municipio de La Esperanza, Norte de Santander. Fuente SDP

### 4. Informe narrativo de la implementación del procedimiento en el territorio

En este apartado se presenta un panorama general de las actividades realizadas en el municipio por cada una de las fases del procedimiento de Audiencias Públicas Mineras (APM), posteriormente se desglosa esta información para indicar en detalle cada acción implementada en el municipio.

#### 4.1. Aproximación general a las actividades desarrolladas en el municipio por cada fase

El proceso participativo realizado en el municipio de La Esperanza inició en abril del 2024, contó con la participación de 122 personas así: 7 representantes de entidades territoriales, 112 personas de la comunidad, 3 personas por parte de los proponentes. A continuación, se presentan las actividades realizadas. Todos los espacios dirigidos a las comunidades fueron convocados con el apoyo de presidentes de las Juntas de Acción Comunal y en algunos casos a través de la Alcaldía Municipal.

##### a. Primera fase

El primer momento se llevó a cabo del 8 al 11 de abril de 2024 y tuvo como objetivo principal dar inicio al procedimiento de Audiencias Públicas Mineras en el municipio de La Esperanza, Norte de Santander. Se establecieron espacios de diálogo con autoridades territoriales y con proponentes de las propuestas de contrato de concesión mineras vigentes para entonces en el municipio. Adicionalmente se realizó recorrido por algunos puntos de las solicitudes viabilizadas y en este se recogió información de contacto sobre presidentes de las Juntas de Acción Comunal.

##### b. Segunda fase



Flyers de Invitación a espacios de Cartografía Social y Diálogo Amplio para el mes de Julio



 <b>Agencia Nacional de Minería</b>	<b>GENERACIÓN DE TÍTULOS MINEROS</b>	<b>CÓDIGO: MIS3-P-008-F-003</b>
	<b>FORMATO</b>	<b>VERSIÓN: 2</b>
	<b>INFORME SOCIAL</b>	<b>FECHA VIGENCIA: 03/sept./2024</b>

El segundo momento se desarrolló los meses de mayo y julio de 2024. El 15 de mayo de 2024 se realizó la reunión de Coordinación y Concurrencia con las autoridades territoriales y en las tres fechas se desarrollaron ejercicios de diálogo y cartografía social con las [comunidades](#) que podrían resultar impactadas por los posibles proyectos mineros en los lugares donde se encuentran viabilizadas las propuestas de contrato de concesión.

**c. Tercera fase**

El tercer momento se desarrolló durante los meses de agosto, septiembre y octubre del 2024. Estos [encuentros](#) tuvieron como objetivo llegar a los diferentes sectores poblacionales del municipio para dar a conocer las propuestas viabilizadas, es decir que ya cumplieron con todos los requisitos técnico, económico, jurídico y de revisión de la certificación de zonificación ambiental emitida por la autoridad ambiental competente para avanzar en el posible otorgamiento de [títulos mineros](#) en La Esperanza. Asimismo, brindar respuestas a las preguntas con relación a los procesos mineros. A su vez, abrir espacios de diálogo social entre proponentes y comunidades posiblemente impactadas por la posible titulación de nuevos contratos de concesión minera, además de escuchar, dialogar e identificar posibles acuerdos previos entre las partes que conduzcan a una minería de beneficio para los proponentes y las comunidades.

**d. Cuarta fase**

Se llevará a cabo el 26 de noviembre del 2024, en el Coliseo Principal del corregimiento de La Pedregosa perteneciente al municipio de La Esperanza a partir de las 8:00 am. Este día se llevará a cabo la Audiencia Pública Minera en la que se espera se puedan suscribir acuerdos entre los proponentes y la comunidad los cuales serán parte de la minuta de los contratos de concesión minera. Para mayores informes se dispondrá toda la información en la página web [www.anm.gov.co](http://www.anm.gov.co) en el botón de Audiencias Públicas Mineras programadas.

**4.2. Descripción de las actividades realizadas por cada fase del procedimiento de AP**

**a. Primera fase: Aproximación al territorio**

El mes de abril de 2024 se realizó la primera visita al municipio de La Esperanza, Norte de Santander, donde el equipo de Audiencias Públicas Mineras de la ANM estableció espacios de diálogo con la autoridad municipal y por separado con proponentes.

En la alcaldía de La Esperanza se realizó encuentro con la participación del alcalde Said León Higuera. Durante este encuentro se presentó el procedimiento fortalecido de Audiencias Públicas Mineras para el otorgamiento de títulos mineros y la ubicación de las placas viabilizadas hasta ese

 <b>Agencia Nacional de Minería</b>	<b>GENERACIÓN DE TÍTULOS MINEROS</b>	<b>CÓDIGO: MIS3-P-008-F-003</b>
	<b>FORMATO</b>	<b>VERSIÓN: 2</b>
	<b>INFORME SOCIAL</b>	<b>FECHA VIGENCIA: 03/sept./2024</b>

momento, además el mandatario señaló la importancia de desarrollar las acciones de participación con las comunidades.

Adicionalmente, durante esta fase se realizó diálogo con el proponente Albeiro Antonio López Valencia viabilizado para socialización del procedimiento de Audiencias Públicas Mineras quien presentó a la ANM parte del área solicitada con placa OGC-14551 en la vereda Alto Vijagual. Por otra parte, se hizo recorrido por algunos puntos de la placa 506028 con el acompañamiento de un delegado del proponente MINERAUX S.A.S, en ese momento se le informó a la ANM que el área solicitada se localizaba en la vereda Alto Vijagual.




Foto: espacio de diálogo y cartografía social, Escuela de la vereda de Bajo Vijagual

## **b. Segunda fase: Coordinación y concurrencia, cartografía y dialogo social**

### **i. Coordinación y concurrencia**

Previo a la reunión de Coordinación y Concurrencia, el equipo de Audiencias Públicas Mineras - APM- entregó en formato *shapefile* la información sobre las solicitudes viabilizadas. Adicionalmente, abrió un espacio de encuentro virtual con representantes de la Oficina Asesora de Planeación de La Esperanza para orientar sobre la información geográfica de las solicitudes viabilizadas para el posible otorgamiento de títulos mineros en el municipio; con la entrega de esta información se acordaron las características del informe técnico que contendría el análisis de las áreas (usos del suelo) conforme al Instrumento de Ordenamiento Territorial vigente (Acuerdo 020 del 10 de

 <b>Agencia Nacional de Minería</b>	<b>GENERACIÓN DE TÍTULOS MINEROS</b>	<b>CÓDIGO: MIS3-P-008-F-003</b>
	<b>FORMATO</b>	<b>VERSIÓN: 2</b>
	<b>INFORME SOCIAL</b>	<b>FECHA VIGENCIA: 03/sept./2024</b>

diciembre de 2016, actualizado mediante acuerdo 017 del 6 de diciembre de 2023), en relación con el espacio geográfico de las propuestas de contrato de concesión viabilizadas hasta la fecha.

Como segundo paso, el 15 de mayo de 2024 se realizó la reunión de Coordinación y Concurrencia entre la Agencia Nacional de Minería y las autoridades territoriales del municipio de La Esperanza. El propósito principal fue informar al ente territorial y a sus autoridades sobre las dos (2) propuestas de concesión minera viabilizadas, y analizarlas en detalle según el Esquema de Ordenamiento Territorial y la información disponible a la fecha por parte de las autoridades territoriales. El espacio contó con la participación del Alcalde Municipal, el Secretario de Planeación y la Enlace Sociolaboral.

La ANM presentó el procedimiento de Audiencias Públicas Mineras, el proceso de evaluación de las solicitudes y el ciclo minero, se enfatiza en que, para llevar a cabo la etapa de explotación, es necesario que el titular pase por la etapa de exploración y que cuente con el Plan de Trabajos y Obras, el Plan de Gestión Social, estos dos son autorizados por la ANM y la Licencia Ambiental, esta última es gestionada por los titulares ante la autoridad ambiental del territorio quien se encarga de otorgar o no la licencia. Si no cumple con ninguno de los requisitos anteriormente mencionados no podrá avanzar a la siguiente etapa de explotación.

Por su parte, la Alcaldía Municipal presentó el informe indicando los usos del suelo en relación con la actividad minera. El acta de esta reunión se publicó luego de ser puesta a consideración de los asistentes y de haberse dado traslado a todos los interesados y comunidad en general: visite el documento dando [click aquí](#).

## ii. **Metodologías participativas y diálogo social**

Se realizaron encuentros con las comunidades para la socialización de las propuestas viabilizadas en el municipio y realizar ejercicios participativos como la cartografía social para identificar las principales inquietudes, requerimientos y aspectos positivos manifestados por la comunidad con relación a las solicitudes mineras viabilizadas en sus territorios. Para lo anterior se usó la cartografía social como herramienta para comprender el relacionamiento de las comunidades con el territorio, promoviendo la reflexión y la creación de mapas personales y colectivos, lo que permitió recoger información sobre los puntos de vista de la comunidad en relación con la actividad minera.

 <b>Agencia Nacional de Minería</b>	<b>GENERACIÓN DE TÍTULOS MINEROS</b>		<b>CÓDIGO: MIS3-P-008-F-003</b>
	<b>FORMATO</b>		<b>VERSIÓN: 2</b>
	<b>INFORME SOCIAL</b>		<b>FECHA VIGENCIA: 03/sept./2024</b>




Foto: Espacio de diálogo y cartografía social, Vereda La Arenosa

Durante el mes de julio de 2024 se realizaron dos (2) espacios de diálogo y cartografía social con las comunidades de las veredas en La Esperanza para socializar las dos (2) Propuestas de contrato de Concesión – PCC - viabilizadas en sus territorios y escuchar sus necesidades, inquietudes y percepciones frente a la minería. Los espacios realizados fueron:

- i. Bajo, Medio y Alto Vijagual: Espacio de diálogo y cartografía social realizado el 8 de julio de 2024, en la escuela de Medio Vijagual.
- ii. La Arenosa, Alto del Almendrón, La Raya y Berlín: Espacio de diálogo y cartografía social realizado 9 de julio de 2024, en la tienda de La Arenosa.



Foto:Espacio de Cartografía Social, Escuela de Medio Vijagual



 <b>Agencia Nacional de Minería</b>	<b>GENERACIÓN DE TÍTULOS MINEROS</b>		<b>CÓDIGO: MIS3-P-008-F-003</b>
	<b>FORMATO</b>		<b>VERSIÓN: 2</b>
	<b>INFORME SOCIAL</b>		<b>FECHA VIGENCIA: 03/sept./2024</b>

Dentro de los ejercicios de diálogo y cartografía social se identificaron las siguientes inquietudes, requerimientos y aspectos positivos manifestados por las comunidades:

**Lista de inquietudes, requerimientos y aspectos positivos manifestados por la comunidad de La Esperanza, Norte de Santander**

La Esperanza			
Placas	Veredas	Comunidades	Expectativas/Percepciones/Inquietudes
1. 506028 2. OGC-14551	Bajo, Medio y Alto Vijagual	Presidentes de las juntas de acción comunal, líderes y comunidad de las veredas Bajo, Medio y Alto Vijagual	<p><b>Preocupaciones e inquietudes:</b></p> <ul style="list-style-type: none"> <li>La comunidad indicó su preocupación frente a los efectos negativos que pueda tener la minería sobre sus actividades de agricultura, ganadería y actividad pesquera. Indicaron que para ellos la minería contamina las aguas y la tierra.</li> <li>Al observar la ubicación de las dos solicitudes, la comunidad indicó su preocupación frente a las posibles afectaciones sobre la Quebrada Vijagual, Quebrada San Antonio, Quebrada Caracolí y el Caño de Minas. Señalaron que las veredas no cuentan con acueducto, razón por la cual el agua que usan en sus casas, para el riego de cultivos y la ganadería, se toma directamente de las fuentes hídricas, principalmente de la Quebrada Vijagual.</li> <li>La comunidad indicó que, debido a las fuertes crecidas que se presentan en la Quebrada Vijagual, frecuentemente pierden sus cultivos e incluso ganado. Indicaron su preocupación ya que cualquier afectación</li> </ul>

 <b>Agencia Nacional de Minería</b>	<b>GENERACIÓN DE TÍTULOS MINEROS</b>		<b>CÓDIGO: MIS3-P-008-F-003</b>
	<b>FORMATO</b>		<b>VERSIÓN: 2</b>
	<b>INFORME SOCIAL</b>		<b>FECHA VIGENCIA: 03/sept./2024</b>

		<p>en la Quebrada Vijagual podría agravar los efectos de las crecidas.</p> <ul style="list-style-type: none"> <li>• Frente a la solicitud OGC-14551, la comunidad manifestó preocupación por su cercanía con el caserío y la escuela de la vereda Medio Vijagual (indican que se ubica a 500 m de la escuela). Les inquieta las afectaciones que genere el polvo generado por la trituradora sobre la salud de los habitantes.</li> <li>• Al observar la ubicación de la solicitud con placa 506028, la comunidad expresó su preocupación frente a las posibles afectaciones generadas por la remoción de material sobre los caños de los cuales se abastecen las veredas cauce abajo.</li> <li>• La comunidad manifestó inquietud frente a los químicos utilizados para la extracción del cobre y sus posibles afectaciones sobre el territorio. Frente a esto, solicitaron que se les entregue información técnica sobre las metodologías para explotar este mineral.</li> <li>• Indicaron su preocupación frente al mal manejo de residuos derivados de la actividad minera.</li> <li>• Manifestaron su preocupación frente a la movilización de niños y niñas cuando entren los camiones a sacar material. Adicionalmente, preocupa el ingreso de vehículos a las veredas considerando que la ruta de acceso es por una vía rápida; se pueden generar accidentes viales como efecto de la entrada y salida de carros y la reducción de velocidad.</li> </ul>
--	--	--

 <b>Agencia Nacional de Minería</b>	<b>GENERACIÓN DE TÍTULOS MINEROS</b>		<b>CÓDIGO: MIS3-P-008-F-003</b>
	<b>FORMATO</b>		<b>VERSIÓN: 2</b>
	<b>INFORME SOCIAL</b>		<b>FECHA VIGENCIA: 03/sept./2024</b>

		<ul style="list-style-type: none"> <li>• Existe escepticismo frente a las empresas en relación con los compromisos y acuerdos que pueda asumir. Hay desconfianza frente a las garantías del procedimiento de APM, lo anterior en razón a experiencias previas de incumplimiento que ha enfrentado la comunidad.</li> <li>• Existe escepticismo frente a las empresas en relación con los compromisos y acuerdos que pueda asumir. Hay desconfianza frente a las garantías del procedimiento de APM, lo anterior en razón a experiencias previas de incumplimiento que ha enfrentado la comunidad.</li> <li>• Existe desconfianza frente a la Corporación ambiental del territorio.</li> </ul> <p><b>Expectativas:</b></p> <ul style="list-style-type: none"> <li>• La comunidad indicó que esperan que los proponentes identifiquen las quebradas internas de las áreas solicitadas y les socialicen la información.</li> <li>• Esperan que se socialice y acuerde con la comunidad la forma de transporte de los vehículos pesados.</li> <li>• Expresaron la necesidad de conocer a detalle cómo la empresa Mineraux SAS planea explotar el cobre y las posibles afectaciones sobre el territorio.</li> <li>• La comunidad espera que no se desplace la fauna y que se preserven en su integridad todas las especies del territorio. Resaltan la necesidad de que se haga una identificación de especies endémicas y se garantice la</li> </ul>
--	--	--

 <b>Agencia Nacional de Minería</b>	<b>GENERACIÓN DE TÍTULOS MINEROS</b>		<b>CÓDIGO: MIS3-P-008-F-003</b>
	<b>FORMATO</b>		<b>VERSIÓN: 2</b>
	<b>INFORME SOCIAL</b>		<b>FECHA VIGENCIA: 03/sept./2024</b>

			<p>protección del medio ambiente en su integralidad.</p> <ul style="list-style-type: none"> <li>• Resaltan la necesidad de que se proteja a la niñez y personas mayores, ya que en las veredas habitan personas con antecedentes de neumonía, cardiopatía, asma y alergias; esta u</li> <li>• Esperan que se cumpla con un mínimo de 100 metros como área de amortiguamiento para la protección de las fuentes hídricas.</li> <li>• Resaltaron la importancia de acordar con los proponentes que no va a tocar la Quebrada Vijagual en ninguna circunstancia.</li> <li>• Esperan que los proponentes garanticen la seguridad de la niñez, para ello resaltaron la necesidad de suministrar una ruta para el desplazamiento hasta la escuela.</li> <li>• Esperan que anualmente se les socialice su plan de trabajo.</li> <li>• Resaltan la necesidad de que los proponentes socialicen en detalle el manejo de todo tipo de residuos que genere el proyecto minero.</li> <li>• Esperan que se contrate mano de obra de las veredas, ya sea calificada o no.</li> </ul>
1. 506028 2. OGC-14551	La Arenosa, Alto del Almendró n, La Raya, Las Vegas y Berlín	Presidentes de las juntas de	<p><b>Preocupaciones e inquietudes:</b></p> <ul style="list-style-type: none"> <li>• La comunidad expresó su preocupación frente a las afectaciones de la actividad minera sobre el agua. Indicaron que por mucho tiempo han cuidado las fuentes hídricas y que incluso “nosotros no hacemos porteros por cuidar el agua”. Al observar las solicitudes ubicadas en el</li> </ul>



 <b>Agencia Nacional de Minería</b>	<b>GENERACIÓN DE TÍTULOS MINEROS</b>		<b>CÓDIGO: MIS3-P-008-F-003</b>
	<b>FORMATO</b>		<b>VERSIÓN: 2</b>
	<b>INFORME SOCIAL</b>		<b>FECHA VIGENCIA: 03/sept./2024</b>

		<p>acción comunal, líderes y comunidad de las veredas La Arenosa, Alto del Almendrán, La Raya, Las Vegas y Berlín</p>	<p>mapa, manifestaron inquietud al notar que se traslapa con la finca “Mi Tesorito” en la cual existen muchos nacimientos de agua que abastecen a las veredas cauce abajo.</p> <ul style="list-style-type: none"> <li>• En su percepción, la minería atrae a los grupos armados y les preocupa que la seguridad de sus territorios se vea afectada.</li> <li>• Manifestaron su preocupación frente a los posibles conflictos que se puedan generar entre la población de la parte alta de la vereda y los de la parte baja, específicamente por el impacto en el agua.</li> <li>• La comunidad señaló su desconfianza frente al cumplimiento de los acuerdos que se puedan concretar con los proponentes de las solicitudes. Manifestaron que no quieren “falsas promesas”.</li> <li>• Indicaron su preocupación frente al estado del esquema de ordenamiento territorial, señalaron que es muy antiguo y no coincide con la realidad actual del territorio. Según la comunidad, esto los deja muy desprotegidos frente a lo que se permite o no hacer en sus veredas, así como tampoco permite que se haga un mejoramiento de vías y otros.</li> </ul> <p><b>Expectativas:</b></p> <ul style="list-style-type: none"> <li>• La comunidad expresó su necesidad de que los futuros titulares se comprometan con el arreglo y mantenimiento constante de las vías. Específicamente de la vía La Arenosa – Vegas – Alto Vijagual – Alto Almendrán - Buenos Aires.</li> </ul>
--	--	---	---

 <b>Agencia Nacional de Minería</b>	<b>GENERACIÓN DE TÍTULOS MINEROS</b>		<b>CÓDIGO: MIS3-P-008-F-003</b>
	<b>FORMATO</b>		<b>VERSIÓN: 2</b>
	<b>INFORME SOCIAL</b>		<b>FECHA VIGENCIA: 03/sept./2024</b>

			<ul style="list-style-type: none"> <li>• Esperan que los proponentes realicen un estudio de impacto ambiental previo al desarrollo del proyecto y se socialice con la comunidad. Indican que este estudio debe identificar en el mapa todas las fuentes hídricas que se encuentran en las veredas y que señalen cuáles son las que se usarían.</li> <li>• Manifestaron su necesidad de que se contrate mano de obra de población del territorio y que se capacite a quienes no conocen las técnicas de minería. Esperan que al menos se contrate el 60% de mano de obra local.</li> <li>• Esperan que en el contrato de concesión minera quede especificado de qué manera se va a garantizar el buen manejo de los residuos y su adecuada disposición.</li> <li>• Frente al tema de seguridad, manifestaron su expectativa de que se garantice la presencia de seguridad privada o del ejército. Adicionalmente, esperan que los futuros titulares socialicen el personal que entra al territorio; que porten carné, uniforme o alguna insignia.</li> <li>• Manifestaron que se debe garantizar la seguridad de los trabajadores en las minas.</li> <li>• Esperan que se hagan aportes a la dotación de la escuela.</li> <li>• Manifestaron la importancia de que anualmente los titulares socialicen sus planes de trabajo con la comunidad y que se generen espacios de dialogo periódicamente.</li> </ul>
--	--	--	--

 <b>Agencia Nacional de Minería</b>	<b>GENERACIÓN DE TÍTULOS MINEROS</b>		<b>CÓDIGO: MIS3-P-008-F-003</b>
	<b>FORMATO</b>		<b>VERSIÓN: 2</b>
	<b>INFORME SOCIAL</b>		<b>FECHA VIGENCIA: 03/sept./2024</b>

			<ul style="list-style-type: none"> <li>Indicaron que los titulares se deben comprometer con no tocar los nacimientos de agua.</li> <li>Esperan que los futuros titulares impulsen y financien proyectos de reforestación y así proteger las fuentes hídricas.</li> <li>Esperan que los proponentes realicen un ejercicio de identificación de los predios privados que se encuentran dentro del área solicitada.</li> </ul>
--	--	--	---

La anterior lista de inquietudes estuvo publicada en la página web de la ANM [www.anm.gov.co](http://www.anm.gov.co) y en el Punto de Atención Regional de la ANM de Cúcuta, con el fin de dar a conocer a la ciudadanía las inquietudes y recibir los comentarios o ajustes que hubiera lugar.

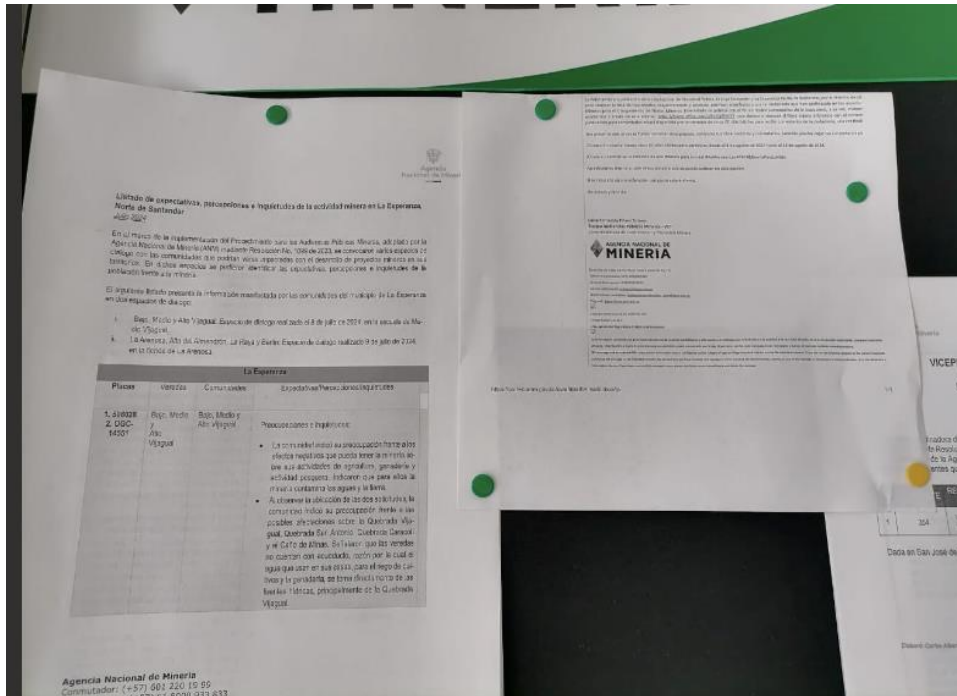
**Listado definitivo de inquietudes, requerimientos y aspectos positivos manifestado por la ciudadanía**

De acuerdo al procedimiento de Audiencias Públicas Mineras, La ANM invita a la población de los municipios de Lebrija Santander, La Esperanza Norte de Santander y Chaparral Tolima para conocer el listado definitivo de inquietudes, requerimientos y aspectos positivos manifestado por la ciudadanía que han participado en los espacios de relacionamiento en el marco de la implementación del procedimiento de Audiencias Públicas Mineras para el Otorgamiento de Títulos Mineros.

A su vez, invitamos a la ciudadanía que participó y a las personas interesadas conocer el documento con respuesta a comentarios recibidos de la ciudadanía sobre los listados de inquietudes percepciones y aspectos positivos publicados de los municipios anteriormente descritos y que estuvieron disponibles en la página web de la ANM desde el 8 de agosto de 2024 hasta el 14 de agosto de 2024.

- **Respuesta comentarios a la ciudadanía listado de inquietudes percepciones y aspectos positivos de Lebrija, La Esperanza, Chaparral**
- Listado definitivo expectativas y necesidades Chaparral, Tolima
- Listado de inquietudes, requerimientos y aspectos positivos Lebrija, Santander
- Listado de inquietudes, requerimientos y aspectos positivos La Esperanza, Norte de Santander

 <p><b>Agencia Nacional de Minería</b></p>	<b>GENERACIÓN DE TÍTULOS MINEROS</b>		<b>CÓDIGO: MIS3-P-008-F-003</b>
	<b>FORMATO</b>		<b>VERSIÓN: 2</b>
	<b>INFORME SOCIAL</b>		<b>FECHA VIGENCIA: 03/sept./2024</b>



De esta publicación no se recibieron comentarios o ajustes por parte de la comunidad. Se realizó la publicación final del [Listado de expectativas, percepciones e inquietudes de la actividad minera en La Esperanza, Norte de Santander](#) en la página web de la entidad.

### iii. Tercera fase: Pedagogía y diálogo social



Foto: recorrido por las placas de Alto Vijagual con los proponentes

 <b>Agencia Nacional de Minería</b>	<b>GENERACIÓN DE TÍTULOS MINEROS</b>	<b>CÓDIGO: MIS3-P-008-F-003</b>
	<b>FORMATO</b>	<b>VERSIÓN: 2</b>
	<b>INFORME SOCIAL</b>	<b>FECHA VIGENCIA: 03/sept./2024</b>

En el tercer momento de la implementación del procedimiento para APM se realizaron dos tipos de espacios con la comunidad, cada uno de acuerdo con diferentes metodologías participativas. Por un lado, se convocaron espacios de diálogo social con las veredas donde se encuentran las solicitudes mineras que podrían convertirse en títulos mineros, para abrir el diálogo entre comunidades y proponentes para escuchar, dialogar e identificar posibles acuerdos entre ambas partes para realizar una minería que beneficie al proponente y a la comunidad.

Por el otro, se realizaron espacios de diálogo social amplio a la ciudadanía interesada en el municipio, con el objetivo de informar sobre las propuestas viabilizadas para el posible otorgamiento de títulos mineros en el municipio de La Esperanza y dar respuestas a las preguntas realizadas con relación a los procesos mineros desde el componente técnico, jurídico y social. Estos espacios fueron dirigidos a la ciudadanía en general, a través de convocatorias abiertas realizadas de manera conjunta con la Alcaldía Municipal.

### **Diálogo Social**

Los espacios de diálogo social tienen como objetivo informar sobre las solicitudes viabilizadas en los territorios, responder a las inquietudes planteadas por la comunidad y facilitar la construcción de posibles acuerdos a llevar a la APM.

El jueves 15 de agosto de 2024, a las 10:00 am en la Tienda de la vereda La Arenosa, se realizó el primer espacio de diálogo social entre la comunidad y los dos proponentes con solicitudes viabilizadas; Albeiro Antonio López y la empresa MINERAUX S.A.S.

En este espacio, la comunidad y los proponentes avanzaron en la identificación de algunos posibles acuerdos que serán llevados a la Audiencia Pública Minera.

### **Expectativas y posibles acuerdos:**

#### **Agua y medio ambiente**

- La comunidad espera que los proponentes realicen una caracterización de las fuentes hídricas de manera articulada con representantes de la comunidad y que la información sea socializada con el resto de la comunidad, desde la etapa de exploración.
- Expresaron la necesidad de conocer a detalle cómo la empresa Mineraux SAS planea explotar el cobre y las posibles afectaciones sobre el territorio y medio ambiente.



 <b>Agencia Nacional de Minería</b>	<b>GENERACIÓN DE TÍTULOS MINEROS</b>	<b>CÓDIGO: MIS3-P-008-F-003</b>
	<b>FORMATO</b>	<b>VERSIÓN: 2</b>
	<b>INFORME SOCIAL</b>	<b>FECHA VIGENCIA: 03/sept./2024</b>



**Espacio de Diálogo Social, Vereda la Arenosa**

- c. La comunidad espera que no se desplace la fauna y que se preserven en su integridad todas las especies del territorio. Resaltan la necesidad de que se haga una identificación de especies endémicas, se socialice con la comunidad y se garantice la protección del medio ambiente en su integralidad. Para ello, esperan que el titular socialice el estudio de impacto ambiental del proyecto, detallando su plan de manejo ambiental.
- d. Esperan que se cumpla con un mínimo de 100mt como área de amortiguamiento para la protección de las fuentes hídricas.
- e. Esperan que proponentes realicen un estudio de impacto ambiental previo al desarrollo del proyecto y se socialice con la comunidad. Indican que este estudio debe identificar en el mapa todas las fuentes hídricas que se encuentran en las veredas y que señalen cuáles son las que se usarían.
- f. Esperan que en el contrato de concesión minera quede especificado de qué manera se va a garantizar el buen manejo de los residuos y su adecuada disposición.
- g. Manifestaron la importancia de que anualmente los titulares socialicen sus planes de trabajo con la comunidad y que se generen espacios de diálogo periódicamente.

 <b>Agencia Nacional de Minería</b>	<b>GENERACIÓN DE TÍTULOS MINEROS</b>	<b>CÓDIGO: MIS3-P-008-F-003</b>
	<b>FORMATO</b>	<b>VERSIÓN: 2</b>
	<b>INFORME SOCIAL</b>	<b>FECHA VIGENCIA: 03/sept./2024</b>

- h. Indicaron que los titulares se deben comprometer con no tocar los nacimientos de agua, especialmente aquellos ubicados dentro de la finca Mi Tesorito en la vereda La Arenosa, por tener muchos nacimientos de agua.
- i. Esperan que los futuros titulares impulsen y financien proyectos de reforestación y así proteger las fuentes hídricas. Especialmente solicitan que la Quebrada La Raya sea protegida, ya que las veredas hacia abajo se abastecen de ella.



Espacio de Diálogo Social entre comunidades y proponentes, Tienda de la Vereda La Raya

## 1. Infraestructura

- a. Esperan que se socialice y acuerde con la comunidad la forma de transporte de los vehículos pesados.
- b. La comunidad expresó su necesidad de que los futuros titulares se comprometan con el arreglo y mantenimiento constante de las vías, específicamente de la vía La Arenosa – Vegas – Alto Vijagual – Alto Almendrán - Buenos Aires. Esperan que el estado de la vía sea revisado en las reuniones semestrales de articulación entre titulares y comunidad.
- c. Esperan que se hagan aportes a la dotación de la escuela.



 <b>Agencia Nacional de Minería</b>	<b>GENERACIÓN DE TÍTULOS MINEROS</b>	<b>CÓDIGO: MIS3-P-008-F-003</b>
	<b>FORMATO</b>	<b>VERSIÓN: 2</b>
	<b>INFORME SOCIAL</b>	<b>FECHA VIGENCIA: 03/sept./2024</b>

## 2. Empleo

- Manifestaron la necesidad de que se contrate mano de obra del territorio y que se capacite a quienes no conocen las técnicas de minería; capacitaciones desde la etapa de exploración. Esperan que se contrate el 80% de mano de obra local, en todas las actividades del proyecto. Los presidentes de las juntas de acción comunal entregarán las hojas de vida.
- Manifestaron que se debe garantizar la seguridad de los trabajadores en las minas.

## 3. Articulación empresa y comunidad



Comunidad de Medio Vijagual, Espacio de Cartografía Social, Escuela de Medio Vijagual.

- Esperan que, al iniciar la etapa de explotación, los titulares convoquen a reuniones anuales para socializar su plan de trabajo y avances del proyecto minero. Después de terminado el PTO, las reuniones se deben realizar de cada 6 meses.
- Resaltan la necesidad de que las y los proponentes socialicen en detalle el manejo de todo tipo de residuos que genere el proyecto minero.
- Esperan que los proponentes realicen un ejercicio de identificación de los predios privados que se encuentran dentro del área solicitada.
- Los proponentes se comprometerán a señalar o marcar los polígonos de sus títulos e indicar si se encuentran en fase de exploración o explotación. Esto, para que la comunidad identifique dónde y cuáles son las actividades mineras que se pueden realizar.

 <b>Agencia Nacional de Minería</b>	<b>GENERACIÓN DE TÍTULOS MINEROS</b>	<b>CÓDIGO: MIS3-P-008-F-003</b>
	<b>FORMATO</b>	<b>VERSIÓN: 2</b>
	<b>INFORME SOCIAL</b>	<b>FECHA VIGENCIA: 03/sept./2024</b>

- e. La comunidad espera que, de encontrarse oro en los títulos otorgados, la empresa o persona natural debe cambiar el mineral en su contrato de concesión minera. Esperan conocer la actualización de esta información de manera periódica a lo largo de la fase de explotación, por lo cual será uno de los temas a tratar en las reuniones semestrales de socialización entre titulares y comunidad.

#### 4. Dinámica social

- Resaltan la necesidad de que se proteja a la niñez y personas mayores, ya que en las veredas habitan personas con antecedentes de neumonía, cardiopatía, asma y alergias.
- Esperan que los proponentes garanticen la seguridad de la niñez, para ello resaltaron la necesidad de suministrar una ruta para el desplazamiento hasta la escuela de Medio Vijagual.
- Frente al tema de seguridad, manifestaron su expectativa de que se garantice la presencia de seguridad privada o del ejército. Adicionalmente, esperan que los futuros titulares socialicen el personal que entra al territorio; que porten carné, uniforme o alguna insignia.

Adicionalmente, en el espacio de diálogo social se conformó la Mesa de Trabajo para la Audiencia Pública Minera. Esta mesa cumple la función de acordar la agenda metodológica y logística planteada para la APM, socializar y retroalimentar la agenda propuesta por parte del equipo de la ANM y realizar la convocatoria e inscripción para el espacio.



Espacio de Diálogo Social, Vereda la Arenosa

 <b>Agencia Nacional de Minería</b>	<b>GENERACIÓN DE TÍTULOS MINEROS</b>	<b>CÓDIGO: MIS3-P-008-F-003</b>
	<b>FORMATO</b>	<b>VERSIÓN: 2</b>
	<b>INFORME SOCIAL</b>	<b>FECHA VIGENCIA: 03/sept./2024</b>

De acuerdo con lo manifestado por la comunidad en el espacio de diálogo social frente a las posibles inconsistencias entre la ubicación de las veredas en los mapas del sistema de información de la ANM y el lugar de las solicitudes viabilizadas, se realizó un recorrido por el territorio con la comunidad, líderes de las veredas y proponentes con el fin de aclarar cualquier duda frente al área solicitada.

El recorrido fue realizado el 24 de septiembre de 2024 a las 10:00 am y se proyectó la realización de un espacio de diálogo con la comunidad en octubre de 2024, con el objetivo de socializar los resultados de dicho recorrido y avanzar en la construcción de posibles acuerdos previos a la APM.

El 25 de septiembre de 2024 se realizó un espacio de diálogo social con la comunidad, en la escuela de la vereda La Raya, con el objetivo de recoger información sobre los puntos de vista en relación con la actividad minera en el territorio y nutrir el listado de los posibles acuerdos previos que se llevarán a la APM. Se presentó a la comunidad el listado de expectativas y necesidades consolidado durante los diálogos previos, frente a esto indicaron que estaban de acuerdo y sentían recogidas sus percepciones, especialmente la relacionada con garantizar contratación de mano de obra local y mantener una interlocución frecuente y clara con los posibles titulares.

El 22 de octubre de 2024 se llevó a cabo la reunión para socializar los resultados del recorrido por el territorio realizado con la comunidad, líderes, lideresas de las veredas y proponentes con el fin de aclarar cualquier duda frente al área solicitada y avanzar en la construcción de posibles acuerdos previos a la APM.



Flyers de Invitación a espacios de Diálogo Social para el mes de octubre



 <b>Agencia Nacional de Minería</b>	<b>GENERACIÓN DE TÍTULOS MINEROS</b>	<b>CÓDIGO: MIS3-P-008-F-003</b>
	<b>FORMATO</b>	<b>VERSIÓN: 2</b>
	<b>INFORME SOCIAL</b>	<b>FECHA VIGENCIA: 03/sept./2024</b>

### Diálogos Amplios

Para informar sobre el procedimiento de Audiencias Públicas Mineras, el ciclo minero y las solicitudes viabilizadas, se desarrolló un espacio de diálogo amplio en el municipio de La Esperanza en modalidad presencial convocado con el apoyo del enlace de juntas de acción comunal del municipio, los presidentes de Juntas de Acción Comunal de La Esperanza y tienen las siguientes características:

**Fecha:** viernes 16 de agosto de 2024, a las 10:00 am.

**Lugar:** Salón Comunal de la cabecera municipal de La Esperanza.

En este espacio se socializó el procedimiento de Audiencias Públicas Mineras, las solicitudes viabilizadas en el municipio y el ciclo minero, además se atendieron inquietudes manifestada por la comunidad sobre el impacto de la minería en sus fuentes hídricas que fueron expresadas principalmente por habitantes de La Pedregosa. Al respecto la ANM indicó varios puntos, a saber: el otorgamiento de un título minero no equivale al inmediato desarrollo de un proyecto minero, esto considerando que los titulares deben iniciar con la fase de exploración en la que deben gestionar y contar con: la Licencia Ambiental (otorgada por la autoridad ambiental competente), el Plan de Trabajos y Obras y el Plan de Gestión Social aprobados por la ANM como autoridad minera del país. Se aclaró que, sin licenciamiento ambiental no está permitido llevar a cabo actividades de explotación y se indicó que para ninguna de las dos solicitudes viabilizadas se encuentra permitido intervenir en fuentes hídricas puesto que están solicitadas para “otros terrenos”<sup>1</sup>.



Foto: espacio de Dialogo Social, Vereda La Arenosa

<sup>1</sup> Cuando se hace referencia a otros terrenos lo que quiere decir es que no se intervendrá cauces (ríos, lagunas, quebrada etc..) es decir que la explotación se realizará si intervenir estas fuentes hídricas, por ejemplo la explotación de carbón, oro de filón, canteras entre otros ...

 <b>Agencia Nacional de Minería</b>	<b>GENERACIÓN DE TÍTULOS MINEROS</b>	<b>CÓDIGO: MIS3-P-008-F-003</b>
	<b>FORMATO</b>	<b>VERSIÓN: 2</b>
	<b>INFORME SOCIAL</b>	<b>FECHA VIGENCIA: 03/sept./2024</b>

iv. **Cuarta fase: Preparación Audiencia Pública Minera**



Foto: mesa de Preparación de la Audiencia Publica Minera, Alcaldía Municipal La Esperanza

El equipo de la ANM socializó la realización de la Audiencia Publica Minera, en los espacios con comunidad, se insistió que toda la comunidad puede participar y se informó que aquellas personas que deseen intervenir pueden inscribirse previamente en la Alcaldía y a través de la página de la ANM para tener uso de la palabra durante la realización de la Audiencia Pública Minera en el municipio de La Esperanza. La mesa preparatoria de la Audiencia Pública Minera se realizó en la Alcaldía Municipal de La Esperanza el día 22 de octubre de 2024, en esta participaron la secretaria de gobierno, el secretario de planeación, el personero municipal y el equipo de la ANM, en ella se presentó a las autoridades la agenda metodológica de la Audiencia Pública Minera y se definió la coordinación en aspectos de tipo logístico.

Además, en articulación con la Mesa de Trabajo para la APM, conformada por representantes de la comunidad, se determinó la realización de la APM en el Corregimiento La Pedregosa. Se acordó junto con la comunidad la siguiente fecha, lugar y hora:

Fecha: 26 de noviembre, 2024

Lugar: Coliseo Principal del Corregimiento La Pedregosa

Hora: 8:00am

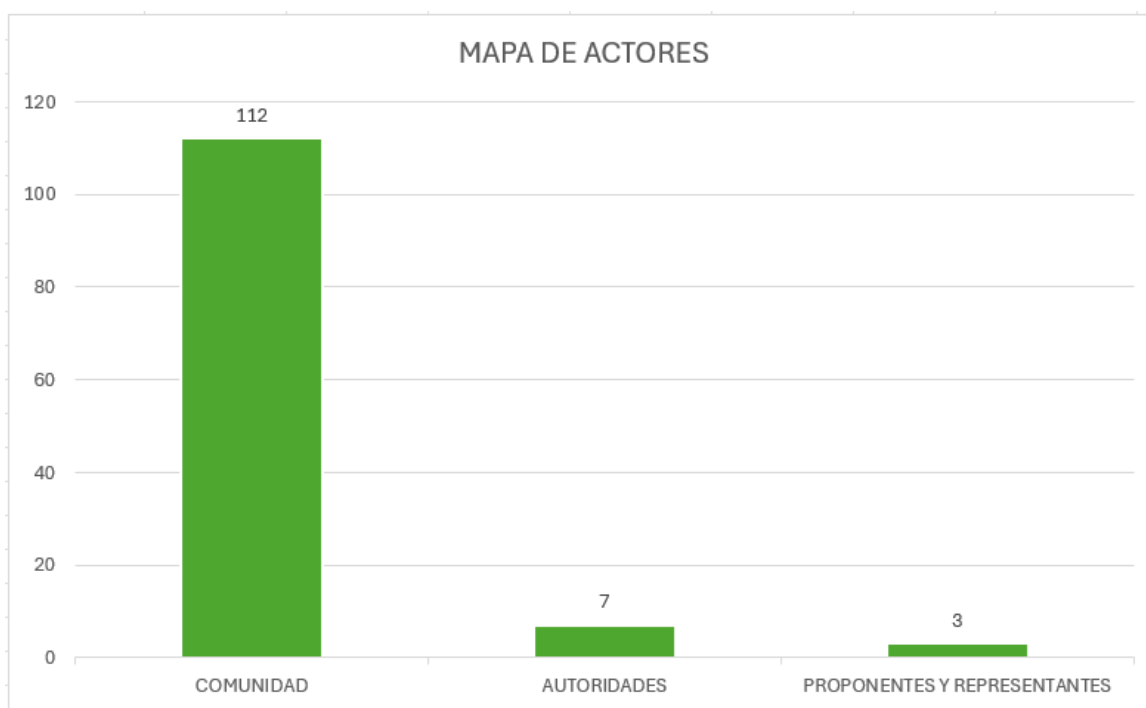
La Mesa de Trabajo para la APM brindó información clave para fortalecer la agenda metodológica, la convocatoria y demás elementos que este equipo de la ANM incorporó para la realización de la

 <b>Agencia Nacional de Minería</b>	<b>GENERACIÓN DE TÍTULOS MINEROS</b>	<b>CÓDIGO: MIS3-P-008-F-003</b>
	<b>FORMATO</b>	<b>VERSIÓN: 2</b>
	<b>INFORME SOCIAL</b>	<b>FECHA VIGENCIA: 03/sept./2024</b>

Audiencia. En esta mesa participaron las personas interesadas y líderes, a los que además se envió información sobre la APM para ser compartida con la comunidad y garantizar una amplia convocatoria.

## 5. Mapeo de Actores

A continuación, se presenta la identificación y caracterización de las 122 personas registradas en las listas de asistencia durante la implementación del Procedimiento para Audiencias Públicas Mineras en el municipio La Esperanza. Estos actores han sido clasificados según su pertenencia a instituciones, comunidades y/o proponentes, utilizando información extraída de las bases de datos oficiales del procedimiento.



El desglose de la participación es el siguiente: siete (7) representantes de entidades territoriales, ciento once (112) personas de la comunidad y dos (3) personas por parte de los proponentes.

Es importante señalar que, aunque las listas indican una participación de 122 personas, en realidad la participación fue mayor en el proceso de relacionamiento en el municipio. Esto se debe a que no en todos los espacios la comunidad permitió el registro en las listas de asistencia a los espacios, ya sea por desconfianza, a raíz de malas experiencias previas o por otros motivos según manifestaron.

 <b>Agencia Nacional de Minería</b>	<b>GENERACIÓN DE TÍTULOS MINEROS</b>	<b>CÓDIGO: MIS3-P-008-F-003</b>
	<b>FORMATO</b>	<b>VERSIÓN: 2</b>
	<b>INFORME SOCIAL</b>	<b>FECHA VIGENCIA: 03/sept./2024</b>

## Instituciones

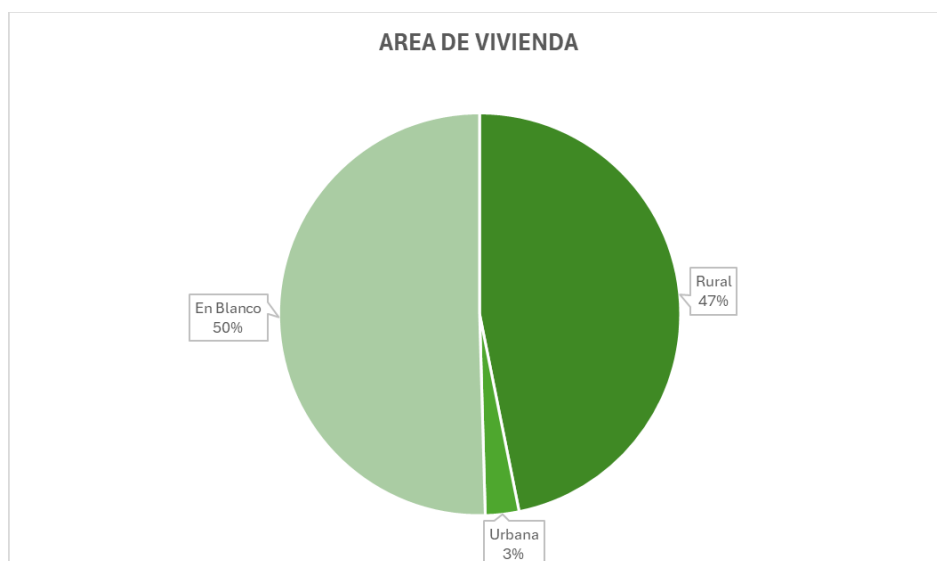
En el municipio de La Esperanza contó con la participación de los entes territoriales en las jornadas de encuentro, diálogos y reunión de coordinación y concurrencia la cual fue concertada con la autoridad territorial, estos encuentros fueron realizados por la Agencia Nacional de Minería para la implementación del procedimiento de Audiencias Públicas Mineras para el Otorgamiento de dos (2) Títulos Mineros viabilizados en el municipio (2). En total, se registró la participación de siete (7) representantes de entidades territoriales.

## Comunidad

En cuanto a la participación de la comunidad en los diferentes encuentros convocados en el marco de la implementación del Procedimiento para Audiencias Públicas Mineras, según la *base de datos del proceso de relacionamiento con el territorio* se registró un total de 112 personas pertenecientes a comunidades de diferentes veredas, edades y género en La Esperanza.

A continuación, se presenta la información de los participantes en cada uno de los espacios convocados:

*Gráfica 1. Participantes de los espacios con comunidad según su lugar de residencia*



*Información registrada en las bases de datos propias de la ANM en el marco de la implementación del procedimiento de APM en territorio durante el año 2024.*

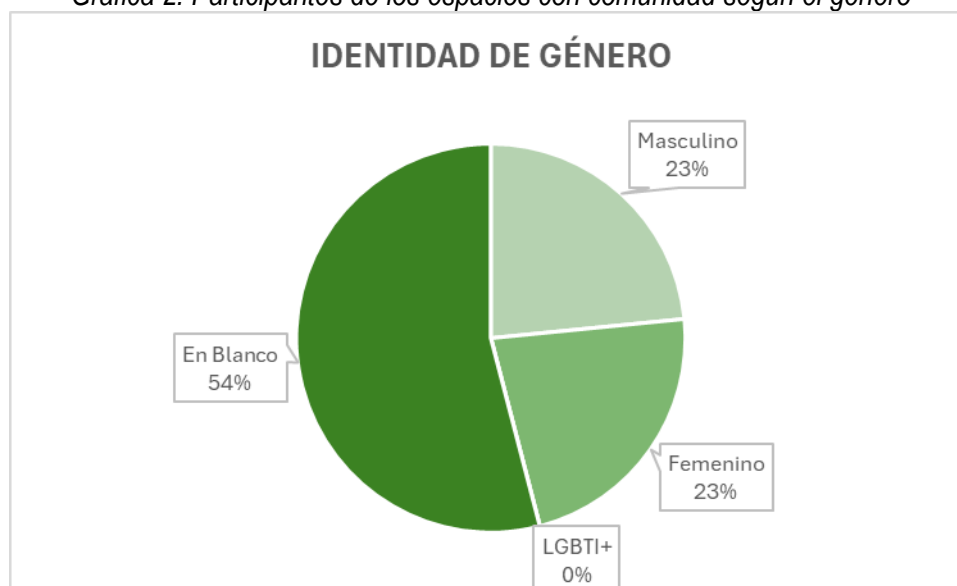
De acuerdo con la información recogida en los listados de asistencia en cuanto al lugar de residencia de los participantes, se observa que el 47% de ellos vive en áreas rurales, mientras que solo el 3%

 <b>Agencia Nacional de Minería</b>	<b>GENERACIÓN DE TÍTULOS MINEROS</b>		<b>CÓDIGO: MIS3-P-008-F-003</b>
	<b>FORMATO</b>		<b>VERSIÓN: 2</b>
	<b>INFORME SOCIAL</b>		<b>FECHA VIGENCIA: 03/sept./2024</b>

reside en áreas urbanas. Es relevante señalar que el 50% de los encuestados no respondió a la pregunta sobre su lugar de vivienda.

La predominancia de la participación de personas de la zona rural resalta la efectividad de la estrategia territorial de la Agencia Nacional de Minería (ANM). Esto indica un éxito en el esfuerzo por acercarse a las veredas y asegurar la participación de la población directamente afectada por la entrega de los títulos mineros, la cual es fundamental en la implementación del Procedimiento para las Audiencias Públicas Mineras.

*Gráfica 2. Participantes de los espacios con comunidad según el género*



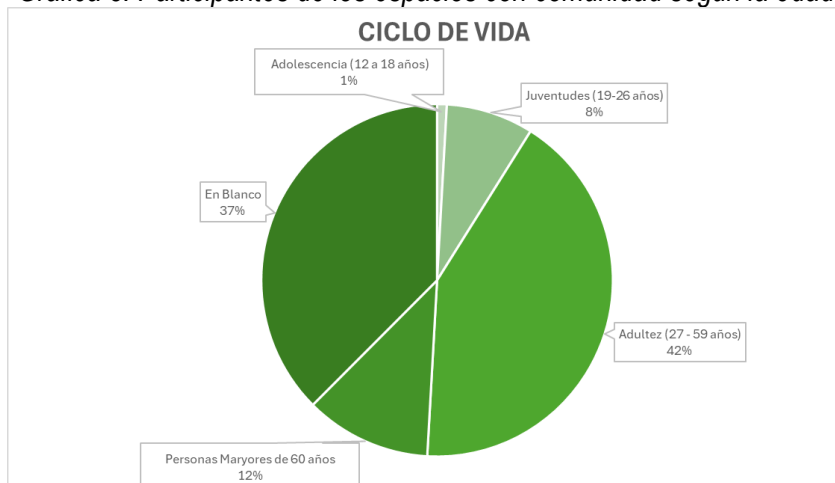
*Información registrada en las bases de datos propias de la ANM en el marco de la implementación del procedimiento de APM en territorio durante el año 2024.*

En relación con la pregunta sobre el género con el que se identifican los participantes en los espacios organizados por la ANM con la comunidad, se observó una participación equivalente entre hombres y mujeres, con un 23% cada uno. Es importante mencionar que un 54% de los participantes optó por no responder a la pregunta sobre género. Además, en cuanto a las preguntas sobre la orientación sexual o de género diversa, no se obtuvo ninguna respuesta de los asistentes.



 <b>Agencia Nacional de Minería</b>	<b>GENERACIÓN DE TÍTULOS MINEROS</b>		<b>CÓDIGO: MIS3-P-008-F-003</b>
	<b>FORMATO</b>		<b>VERSIÓN: 2</b>
	<b>INFORME SOCIAL</b>		<b>FECHA VIGENCIA: 03/sept./2024</b>

*Gráfica 3. Participantes de los espacios con comunidad según la edad*



*Información registrada en las bases de datos propias de la ANM en el marco de la implementación del procedimiento de APM en territorio durante el año 2024.*

En relación con la pregunta sobre ciclo de vida, se observó que la mayoría de las personas participantes en el procedimiento registraron estar entre los 27 y 59 años, con un 42% del total de las personas. Seguido del 12% quienes registraron ser mayores de 60 años, mientras que el 8% reportó estar entre 19 y 26 años. Por último, el 1% reportó ser menor de 18 años. Sin embargo, es importante destacar que el 37% de los participantes dejó su respuesta sin diligenciar.

*Gráfica 4. Participantes de los espacios con comunidad que se identifican como campesinos*

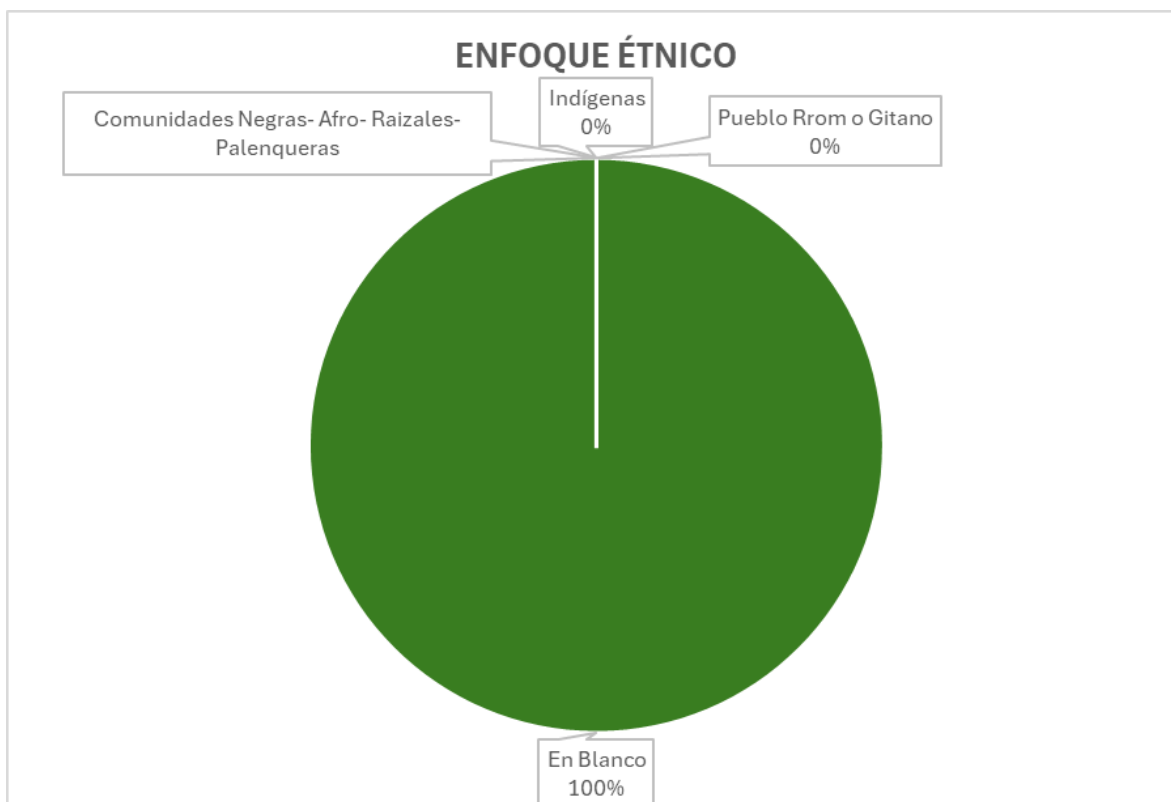


*Información registrada en las bases de datos propias de la ANM en el marco de la implementación del procedimiento de APM en territorio durante el año 2024.*

 <b>Agencia Nacional de Minería</b>	<b>GENERACIÓN DE TÍTULOS MINEROS</b>	<b>CÓDIGO: MIS3-P-008-F-003</b>
	<b>FORMATO</b>	<b>VERSIÓN: 2</b>
	<b>INFORME SOCIAL</b>	<b>FECHA VIGENCIA: 03/sept./2024</b>

En respuesta a la pregunta sobre el reconocimiento como campesinos, el 44% de los participantes en los espacios comunitarios afirmaron identificarse de esta manera. Por otro lado, el 56% de los asistentes no se identifica o no respondió a esta pregunta.

*Gráfica 5. Personas pertenecientes a grupos étnicos*

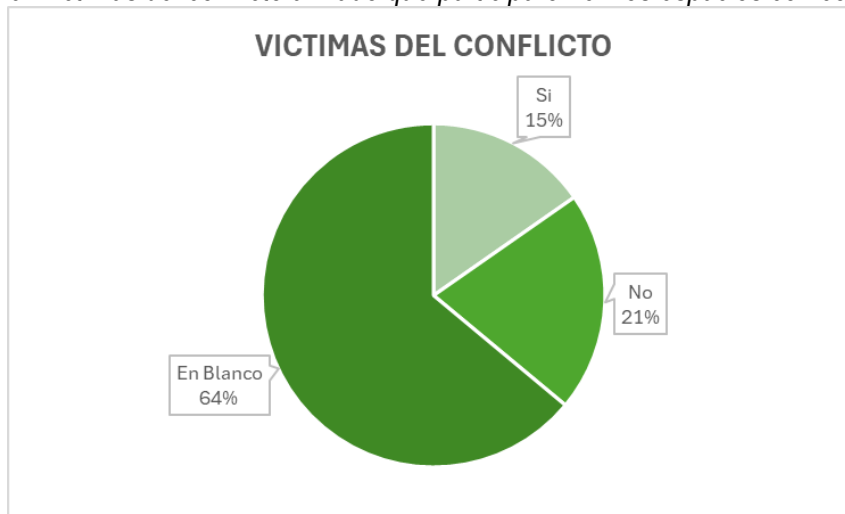


*Información registrada en las bases de datos propias de la ANM en el marco de la implementación del procedimiento de APM en territorio durante el año 2024.*

En respuesta a la pregunta sobre la pertenencia a grupos étnicos (pueblos indígenas, pueblo Rrom o comunidades negras, afro, raizales o palenqueras) la totalidad de los participantes dejó sin diligenciar esta pregunta.

 <b>Agencia Nacional de Minería</b>	<b>GENERACIÓN DE TÍTULOS MINEROS</b>	<b>CÓDIGO: MIS3-P-008-F-003</b>
	<b>FORMATO</b>	<b>VERSIÓN: 2</b>
	<b>INFORME SOCIAL</b>	<b>FECHA VIGENCIA: 03/sept./2024</b>

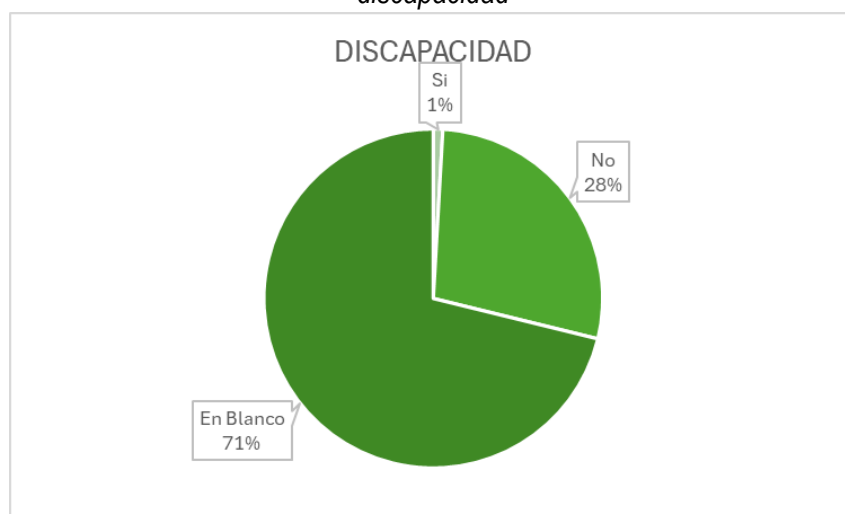
*Gráfica 6. Víctimas del conflicto armado que participaron en los espacios con comunidad*



*Información registrada en las bases de datos propias de la ANM en el marco de la implementación del procedimiento de APM en territorio durante el año 2024.*

Al abordar la pregunta sobre si los participantes se consideran víctimas del conflicto armado, el 15% respondió “sí” y el 21% respondió “no”. Sin embargo, un 64% de los asistentes optó por no responder a esta pregunta.

*Gráfica 7. Participantes de los espacios con comunidad que manifestaron tener alguna discapacidad*



*Información registrada en las bases de datos propias de la ANM en el marco de la implementación del procedimiento de APM en territorio durante el año 2024.*

 <b>Agencia Nacional de Minería</b>	<b>GENERACIÓN DE TÍTULOS MINEROS</b>	<b>CÓDIGO: MIS3-P-008-F-003</b>
	<b>FORMATO</b>	<b>VERSIÓN: 2</b>
	<b>INFORME SOCIAL</b>	<b>FECHA VIGENCIA: 03/sept./2024</b>

Finalmente, sólo el 1% de las personas que asistieron a los espacios con comunidad afirmó tener alguna condición de discapacidad, mientras que el 28% de los asistentes a los espacios manifestaron no tenerla. No obstante, el 71% de las personas no respondieron a la pregunta.


### Proponentes

Durante la implementación del procedimiento para APM se contó con la participación de tres (3) personas por parte de los proponentes; entre asesores, representantes y proponentes. Estas actividades incluyeron la socialización del procedimiento de Audiencias Públicas Mineras para el Otorgamiento de Títulos Mineros, visitas a los lugares de ubicación de las solicitudes viabilizadas, y espacios de diálogo social entre la comunidad, la Agencia Nacional de Minería y los proponentes. Además, los proponentes participaron en varias reuniones virtuales durante la implementación del procedimiento, donde se socializaron los *Listados de inquietudes, preocupaciones y expectativas* de las comunidades respecto al desarrollo de los proyectos mineros en sus territorios, resultados de la reunión de coordinación y concurrencia, así como en la reunión virtual de preparación para la Audiencia Pública Minera.

### Caracterización por actor

A continuación, se presenta una caracterización realizada por el equipo de APM sobre la postura de cada actor con relación a la actividad minera en sus territorios:

<b>Tipo</b>	<b>Actor</b>	<b>Caracterización</b>
Comunidad	Habitantes, líderes y lideresas de las veredas La Arenosa, Alto del Almendrón, La Raya, Las Vegas, Berlín, Buenos Aires, Bajo, Medio y Alto Vijagual.	<p>En general, la comunidad de La Esperanza resaltó su inquietud frente a las afectaciones de la actividad minera principalmente sobre el medio ambiente, específicamente sobre las fuentes hídricas, y sobre el tejido social y la seguridad en su territorio. No obstante, algunos reconocen en esta actividad una fuente económica importante para las veredas, ya que ofrece oportunidades de empleo y fomenta el desarrollo económico en la región.</p> <p>Es importante señalar que una de las principales preocupaciones manifestadas por la comunidad es que los futuros titulares encuentren oro y no lo informen a las autoridades competentes.</p>
Autoridades territoriales	Frente a los espacios en los que participaron autoridades la ANM articuló con:	Las autoridades territoriales manifestaron la relevancia de lograr espacios con la mayor participación posible de las comunidades,

 <b>Agencia Nacional de Minería</b>	<b>GENERACIÓN DE TÍTULOS MINEROS</b>		<b>CÓDIGO: MIS3-P-008-F-003</b>
	<b>FORMATO</b>		<b>VERSIÓN: 2</b>
	<b>INFORME SOCIAL</b>		<b>FECHA VIGENCIA: 03/sept./2024</b>

	<p>Alcaldía municipal con su Secretaría de Planeación, Secretaría de Gobierno y Enlace Sociolaboral. Adicionalmente articuló con la Personería, algunos miembros del Concejo Municipal.</p>	<p>solicitaron a la ANM realizar convocatorias a los diálogos a través de todos los presidentes de Asojuntas del municipio.</p> <p>La secretaría de planeación presentó la división político-administrativa del municipio definida en el Instrumento de Ordenamiento Territorial, la cual difiere de la que se evidencia en el sistema integral de la ANM, <a href="#">AnnA Minería</a>.</p> <p>La Personería Municipal recomendó realizar la Audiencia Pública Minera en el centro poblado La Pedregosa para garantizar mayor participación dada la cercanía con las veredas donde se encuentran las solicitudes viabilizadas y la mayor concentración poblacional.</p>
Proponentes	<p>Las dos (2) propuestas viabilizadas en el municipio se identifican a nombre de personas naturales y jurídicas. Adicionalmente, se contó con la participación de asesores jurídicos y técnicos que acompañaron a los proponentes en las actividades desarrolladas por la Agencia Nacional de Minería.</p>	<p>Los proponentes manifestaron su compromiso con el fomento de una minería responsable en el municipio, resaltando su disposición para llegar a acuerdos con las comunidades en temas clave como la generación de empleo, la conservación del medio ambiente y las fuentes de agua, la socialización periódica de los planes de trabajo con la comunidad, y el impulso de proyectos productivos en la región. Además, se comprometieron a trabajar de manera transparente y en articulación con las entidades territoriales, buscando garantizar el bienestar social y el desarrollo económico sostenible en el territorio.</p>
Juntas de Acción Comunal - JAC	<p>Representantes de las Juntas de Acción Comunal y de Asojuntas</p>	<p>Los presidentes de las JAC manifestaron preocupación por los posibles impactos de los proyectos mineros en el medio ambiente y en particular en las fuentes hídricas. Se expresó temor de que el proyecto de materiales para construcción afecte la quebrada Vijagual y perjudique a la comunidad de las veredas Medio y</p>



 <b>Agencia Nacional de Minería</b>	<b>GENERACIÓN DE TÍTULOS MINEROS</b>	<b>CÓDIGO: MIS3-P-008-F-003</b>
	<b>FORMATO</b>	<b>VERSIÓN: 2</b>
	<b>INFORME SOCIAL</b>	<b>FECHA VIGENCIA: 03/sept./2024</b>

		<p>Bajo Vijagual que consumen de esta fuente y la usan para sus actividades agrícolas, adicionalmente se ven afectados por inundaciones en las épocas de invierno debido a crecidas y por este motivo les preocupa que se hagan dragados u otro tipo de intervención.</p> <p>Piden que en caso de encontrar un mineral distinto al solicitado y para el cual se haya otorgado el título, el titular informe y tramite según la ley que le acobije y la etapa en la que se encuentre, a su vez se informe a las comunidades.</p>
--	--	---

## 6. Concepto social

La implementación del procedimiento de Audiencias Públicas Mineras en el municipio de La Esperanza – Norte de Santander ha pasado por los diferentes momentos descritos a lo largo de este informe que han implicado el diálogo con comunidades, autoridades territoriales y proponentes. Este proceso ha permitido que el equipo de la ANM, escuche, observe y recoja información sobre la relación que las comunidades establecen con el territorio y sobre las prácticas sociales que guardan relación con la actividad minera.

El municipio de La Esperanza se reconoce como un territorio conformado político administrativamente hace aproximadamente 30 años, según informó la Secretaría de Planeación, esto hace que información relacionada con su delimitación aún se encuentre en consolidación y apropiación cultural.

En el territorio no se identifica tradición minera o relacionada con otro tipo de actividades como extracción de hidrocarburos, no existe una relación entre la comunidad y este tipo de industria que se pueda entender como una de las principales economías, sin embargo, recientemente la comunidad ha fortalecido su conocimiento y experiencia sobre proyectos de tipo nacional o regional debido especialmente a dos procesos, el primero de ellos es la proyección de un relleno sanitario en el territorio y el segundo se vincula con la construcción de unas torres de energía. Frente a estos procesos, la comunidad refiere desconfianza hacia las instituciones del Estado, especialmente frente a temas ambientales. Asociado a lo anterior, en la implementación del procedimiento se identificó que por la experiencia de la actividad minera en el páramo de Santurbán y toda la situación de conflictividad socioambiental existente allí, hay una alta resistencia por parte de las comunidades con relación a la actividad minera y una percepción negativa frente a la misma, especialmente con relación al cuidado del ambiente. En medio de la desconfianza institucional indicada líneas arriba, las comunidades han manifestado temor de que las actividades mineras se extiendan con el objetivo de llegar al páramo. Frente a esto se ha insistido por parte de la ANM que los títulos mineros se

 <b>Agencia Nacional de Minería</b>	<b>GENERACIÓN DE TÍTULOS MINEROS</b>	<b>CÓDIGO: MIS3-P-008-F-003</b>
	<b>FORMATO</b>	<b>VERSIÓN: 2</b>
	<b>INFORME SOCIAL</b>	<b>FECHA VIGENCIA: 03/sept./2024</b>

entregan sobre áreas delimitadas que en ninguna circunstancia pueden estar sobre áreas protegidas, como los páramos; adicionalmente, se ha informado que la exploración, la etapa de construcción y montaje y la explotación, no pueden ocurrir por fuera del área otorgada, hacerlo en zonas geográficas sin título ni licencia constituiría una actividad ilícita. La información relacionada con el páramo de Santurbán también ha llevado a que algunas de las personas de la comunidad consideren que dentro de las áreas viabilizadas existe otro tipo de mineral distinto al solicitado y que eventualmente sería oro. La mayor parte de las comunidades que participaron en los diálogos residen en las zonas rurales. Un antecedente relevante en la dinámica social y de desconfianza que se ha descrito previamente es que el municipio de La Esperanza ha sufrido el conflicto armado y también vive cierta reactivación del mismo.

Lo anterior significa que las experiencias previas producen un marco de interpretación frente a las solicitudes mineras viabilizadas que se encuentra basado en el temor o la desconfianza. El principal impacto temido por la comunidad es el ambiental y en segundo lugar se ubica la percepción de desconfianza, frente a los minerales de interés. Por ello es importante señalar que, durante la implementación del procedimiento de Audiencias Públicas Mineras, además de los diálogos con la ANM, han sido muy significativos los diálogos entre los proponentes y las comunidades, puesto que facilitaron una mayor comprensión técnica de la minería y, por ende, tiene el potencial de fortalecer la participación y las acciones de seguimiento o control que puede ejercer la población.

A continuación, se presenta cuadro para plantear posibles acciones que se podrían realizar de acuerdo a los posibles riesgos identificados por el equipo, estos se plantean con el ánimo de disminuir, mitigar y/o prevenir los riesgos:


<b>Riesgo</b>	<b>Amenaza</b>	<b>Vulnerabilidad</b>	<b>Posibles acciones</b>
<b>Escasez de agua</b>	<ul style="list-style-type: none"> <li>- Impacto a las fuentes hídricas del municipio</li> <li>- Contaminación de las fuentes hídricas del municipio</li> <li>- Se presenten desbordamientos y en consecuencia inundaciones de los predios rurales, especialmente en la quebrada vijagual</li> </ul>	<ul style="list-style-type: none"> <li>- Afectación a las fuentes hídricas que son para el consumo y uso de las actividades humanas en estos lugares.</li> <li>- Desconocimiento sobre el impacto de la actividad minera sobre las fuentes hídricas.</li> </ul>	<p>Dar a conocer a la comunidad las actividades mineras de acuerdo con la implementación de las guías minero ambientales según cada etapa en la que se encuentren: exploración y explotación.</p> <p>Realizar las acciones de la actividad minera, teniendo en cuenta las guías minero-ambientales según la etapa en la que se encuentre:</p> <p>Construir con la comunidad un inventario de los cuerpos de agua del territorio y verificar su</p>

 <b>Agencia Nacional de Minería</b>	<b>GENERACIÓN DE TÍTULOS MINEROS</b>		<b>CÓDIGO: MIS3-P-008-F-003</b>
	<b>FORMATO</b>		<b>VERSIÓN: 2</b>
	<b>INFORME SOCIAL</b>		<b>FECHA VIGENCIA: 03/sept./2024</b>

			<p>estado inicial a través de estudios del agua (etapa de exploración), también se sugiere identificar el relacionamiento de las comunidades con esas fuentes de agua para que se puedan seguir consolidando los acuerdos y llevar a cabo una minería que beneficie a proponentes y comunidades.</p> <p>Realizar monitoreo anual de la calidad del agua en las fuentes hídricas cercanas a las operaciones mineras. Identificar si en el territorio existen otras actividades que se realicen en las comunidades y que puedan afectar los cuerpos de agua.</p> <p>Implementar tecnologías y prácticas ambientales sostenibles en la actividad minera para minimizar los impactos en las fuentes de agua.</p> <p>Establecer y promover programas entre la autoridad territorial en conjunto con las empresas mineras, agricultores y comunidad para el tratamiento de aguas residuales y medidas de mitigación para prevenir la contaminación de las fuentes hídricas.</p> <p>Desarrollar planes de contingencia y respuesta en caso de contaminación accidental de las fuentes de agua para garantizar el</p>
--	--	--	---

 <b>Agencia Nacional de Minería</b>	<b>GENERACIÓN DE TÍTULOS MINEROS</b>		<b>CÓDIGO: MIS3-P-008-F-003</b>
	<b>FORMATO</b>		<b>VERSIÓN: 2</b>
	<b>INFORME SOCIAL</b>		<b>FECHA VIGENCIA: 03/sept./2024</b>

			suministro de agua potable a la comunidad.
<b>Conflictos socio ambientales</b>	Tensiones en el relacionamiento entre titulares y comunidades	Desconocimiento y/o falta de acceso a la información por parte de la comunidad sobre el aporte social que deben brindar los proyectos mineros a las comunidades.	<p>Tener en cuenta a la comunidad en la construcción del Plan de Gestión Social para que los aportes sociales tengan en cuenta las necesidades de las comunidades.</p> <p>Tener canales de comunicación directos y cercanos entre titulares (persona natural y/o jurídica) y comunidad para que puedan fluir situaciones que se podrían prevenir y mantener un sano relacionamiento.</p> <p>Hacer seguimiento a los acuerdos establecidos y buscar aprendizajes para la mejora en la implementación de los mismos, recordar que estos son la línea base del Plan de Gestión Social.</p> <p>Dar a conocer a las comunidades el Plan de Gestión Social y la implementación de los mismos adelantados en el territorio. Se sugiere difundir al menos una vez al año información por parte de las personas o empresas mineras, incluyendo la presentación de informes periódicos sobre sus avances en el proyecto minero.</p> <p>Fortalecer a las comunidades en proyectos para el acceso a recursos del aporte de Regalías al municipio.</p>

 <b>Agencia Nacional de Minería</b>	<b>GENERACIÓN DE TÍTULOS MINEROS</b>	<b>CÓDIGO: MIS3-P-008-F-003</b>
	<b>FORMATO</b>	<b>VERSIÓN: 2</b>
	<b>INFORME SOCIAL</b>	<b>FECHA VIGENCIA: 03/sept./2024</b>

			<p>Establecer mecanismos de participación y consulta que permitan a la comunidad y las autoridades locales acceder a la información y realizar preguntas sobre el avance del proyecto minero y el Plande Gestión Social e Inversión social.</p> <p>Promover la dinámica de transparencia y de rendición de cuentas por parte de titulares mineros a través de de la divulgación de información relevante.</p> <p>Articular acciones entre la comunidad, autoridad territorial y comunidades con relación a la información relacionada con las regalías del municipio y su principal aporte a las comunidades impactadas.</p>
--	--	--	--

## 7. Referencias

Comisión de Seguimiento y Monitoreo a la Implementación de los Decretos Leyes Étnicos, 2023. 11° Informe Seguimiento y Monitoreo a la Implementación de los Decretos Leyes Étnicos, 2022.

Defensoría del Pueblo, 2023. Alerta Temprana de Inminencia 006, Sistema de Alertas Tempranas. Recuperado de: <https://alertastempranas.defensoria.gov.co/Alerta/Details/91862>

CIPRAT, 2023. Sistema de Alertas Tempranas de la Defensoría del Pueblo. Recuperado de: <https://alertasstg.blob.core.windows.net/alertas/006-23.pdf>

Departamento Administrativo de Estadística Nacional – DANE, 2018. Recuperado de: [https://sitios.dane.gov.co/cnpv/app/views/informacion/perfiles/54385\\_infografia.pdf](https://sitios.dane.gov.co/cnpv/app/views/informacion/perfiles/54385_infografia.pdf)

Portal de Datos Abiertos, Agencia Nacional de Tierras, 2024. Recuperado de:



 <b>Agencia Nacional de Minería</b>	<b>GENERACIÓN DE TÍTULOS MINEROS</b>	<b>CÓDIGO: MIS3-P-008-F-003</b>
	<b>FORMATO</b>	<b>VERSIÓN: 2</b>
	<b>INFORME SOCIAL</b>	<b>FECHA VIGENCIA: 03/sept./2024</b>

<https://data-agenciadetierras.opendata.arcgis.com/datasets/agenciadetierras::resguardos-ind%C3%ADgenas-1/explore?location=7.923426%2C-75.467999%2C11.86>

TerriData, Departamento Nacional de Planeación, 2024. Recuperado de:  
[https://terridata.blob.core.windows.net/fichas/Ficha\\_54385.pdf](https://terridata.blob.core.windows.net/fichas/Ficha_54385.pdf)

UARIV, 2024. Visor Geográfico de los Sujetos de Reparación Colectiva (SRC). Recuperado de:  
<https://datos paz.unidad victimas.gov.co/sujetos-colectivos/>

UARIV, 2024. Boletín Fichas Estadísticas Norte de Santander – La Esperanza. Recuperado de:  
<https://asomunicipios.gov.co/candidatos2023/documents/BoletinEstrategico-LA-ESPERANZA-NORTE-DE-SANTANDER.pdf>