
	GENERACIÓN DE TÍTULOS MINEROS		CÓDIGO: MIS3-P-008-F-003
	FORMATO		VERSIÓN: 2
	INFORME SOCIAL		FECHA VIGENCIA: 1 de julio de 2024

Fecha:	11	10	2024	Lugar	Cucunubá - Cundinamarca
Objetivo General:	Garantizar el derecho a la participación real, inclusiva y efectiva de la comunidad, organizaciones sociales y entidades públicas y privadas en los procesos de titulación minera; así como la aplicación de los principios de coordinación, concurrencia y subsidiariedad en el proceso de titulación minera con el fin de armonizar la legislación ambiental, las políticas y normas municipales y/o departamentales con el desarrollo de los proyectos mineros.				
Alcance de las acciones y del Informe:	<p>Este informe presenta el trabajo de relacionamiento realizado en el marco de la implementación del procedimiento de Audiencias Públicas Mineras para el Otorgamiento de Títulos Mineros en los diferentes lugares del país en el que se encuentran propuestas viabilizadas para el posible otorgamiento de títulos mineros.</p> <p>A su vez, brinda elementos de acciones con el fin de aportar la realización de la actividad minera en los territorios reconociendo las inquietudes, percepciones y expectativas de las comunidades con relación a la actividad minera y que se pueda hacer una minería para la vida al servicio de las comunidades y el país.</p> <p>Este informe social es de carácter público, en el mismo podrán encontrar material fotográfico y audiovisual de los procesos realizados en territorio, todo el material audiovisual cuenta con el permiso de los diferentes actores.</p>				
Nombres y apellidos Quien realiza	1. Iván Felipe Garzón Mayorga 2. Jimmy Alexander Parra Barrera 3. Luz Verónica Pabón Suárez 4. Sara María Rincón Bogotá 5. Sofía Arroyave Trujillo		Rol contratista:	1. Profesional Audiovisual 2. Profesional en Sistemas de Información Geográfica 3. Profesional Social Senior 4. Profesional Social Junior 5. Profesional Social Pedagógica	
Nombres y apellidos Quien revisa	1. Luisa Fernanda Flórez Solano		Rol contratista:	1. Asesora Social de la VCT	

	GENERACIÓN DE TÍTULOS MINEROS	CÓDIGO: MIS3-P-008-F-003
	FORMATO	VERSIÓN: 2
	INFORME SOCIAL	FECHA VIGENCIA: 1 de julio de 2024

1. Introducción




Vista a las estatuas del Parque central de Cucunubá

La Agencia Nacional de Minería (en adelante ANM), es la entidad del Estado que tiene por objeto principal administrar integralmente los recursos minerales, promover el aprovechamiento óptimo y sostenible de los recursos mineros de conformidad con las normas pertinentes y en coordinación con las autoridades ambientales en los temas que lo requieran, lo mismo que hacer seguimiento a los títulos de propiedad privada del subsuelo cuando le sea delegada esta función por el Ministerio de Minas y Energía de conformidad con la ley.

La ANM se compone en su organización, conforme al Decreto 4134 de 20112, por Presidencia, la Oficina Asesora Jurídica, la Oficina de Control Interno, la Oficina de Tecnología e Información y cuatro vicepresidencias: Vicepresidencia Administrativa y Financiera, Vicepresidencia de Contratación y Titulación, Vicepresidencia de Seguimiento, Control y Seguridad Minera y Vicepresidencia de Promoción y Fomento. Estas a su vez se dividen en grupos de trabajo según lo establecen las Resoluciones 206 de 2013, 790 de 2019 y 223 de 2021.

La Vicepresidencia de Contratación y Titulación Minera – VCT se encarga de implementar el procedimiento de Audiencia Pública Minera para el Otorgamiento de Títulos Mineros, con el objetivo de garantizar el derecho a la participación real, inclusiva y efectiva de la comunidad, organizaciones sociales y entidades públicas y privadas en los procesos de titulación minera; así como la aplicación de los principios de coordinación, concurrencia y subsidiariedad en el proceso de titulación minera con el fin de armonizar la legislación ambiental, las políticas y normas municipales y/o departamentales con el desarrollo de los proyectos mineros.

En el marco de la implementación del procedimiento de [Audiencias Públicas Mineras](#), en el municipio de **Cucunubá** Cundinamarca, se ha elaborado el presente documento con el fin de dar a conocer el proceso de relacionamiento con diferentes actores del municipio, sus posturas, inquietudes y expectativas con relación a la actividad minera en sus territorios, y el posible otorgamiento de las tres (3) propuestas de contrato de

	GENERACIÓN DE TÍTULOS MINEROS	CÓDIGO: MIS3-P-008-F-003
	FORMATO	VERSIÓN: 2
	INFORME SOCIAL	FECHA VIGENCIA: 1 de julio de 2024

concesión minera, una de ellas correspondiente a materiales de construcción y las otras dos para carbón. A la vez, presenta una lectura de contexto del municipio, un estado de la actividad minera del territorio, informe narrativo de la implementación del procedimiento en el municipio, un ejercicio de caracterización de actores clave relacionados con la actividad minera y finalmente un concepto técnico social por parte de los profesionales encargados de implementar el proceso en este municipio.

Este procedimiento se alinea con la visión del Gobierno Nacional con relación al respeto y cuidado de los recursos naturales no renovables (RNNR), que se basa en la soberanía nacional respecto de ellos y en su importancia estratégica para la reindustrialización de la economía, la transición energética, la soberanía alimentaria y la construcción de infraestructura pública.


La implementación del procedimiento de Audiencias Públicas Mineras para el otorgamiento de títulos mineros busca que **la minería se lleve a cabo en los territorios reconociendo las voces de las comunidades y al servicio de las mismas**. La minería para la vida también incluye respetar el ordenamiento del territorio alrededor del agua, garantizar la justicia social y la vida integral de las personas, el derecho a la alimentación y la búsqueda de transformaciones productivas que ayuden al país a su internacionalización y el respeto por el medio ambiente. Esta visión de la minería busca que la realización de esta actividad garantice la protección del medio ambiente, la participación de las comunidades, la generación de empleos, la construcción de encadenamientos productivos y la transferencia de conocimiento y tecnología. De esta manera, la minería se pone al servicio del país.

Desde estas consideraciones, en este informe se presentan los resultados del proceso de relacionamiento con autoridades territoriales, comunidad, proponentes, líderes, lideresas y organizaciones sociales, desarrollado en el marco de la implementación del procedimiento de Audiencias Públicas Mineras en el municipio de **Cucunubá Cundinamarca**.

A continuación, se presentan algunos aspectos para tener en cuenta:

El equipo encargado del proceso de relacionamiento diseñó e implementó diversas acciones y metodologías basadas en los enfoques diferenciales y territorial para el municipio. Entre estas acciones se destacan visitas de campo, diálogos sociales, cartografías sociales, diálogos con autoridades locales, diálogos entre proponentes y comunidades; así como reuniones virtuales y presenciales con proponentes y sesiones pedagógicas. Estas actividades buscaron facilitar la comprensión del proceso de otorgamiento de títulos mineros, divulgar las propuestas viabilizadas en el municipio y explicar las diferentes figuras jurídicas relacionadas con la contratación y el ciclo minero, como también articular acciones con otras dependencias de la ANM para aclarar aspectos generales como el Sistema General de Regalías, inscripciones a RUCOM y Génesis. La información recopilada se registró en bases de datos, en el presente informe escrito y en formato audiovisual realizado por el equipo, gestionado según las políticas de datos establecidas en la Ley 1581 de 2012.

El proceso de relacionamiento con autoridades territoriales, comunidad, proponentes, líderes, lideresas y organizaciones sociales, desarrollado en el marco de la implementación del procedimiento de Audiencias Públicas Mineras en el municipio de **Cucunubá**, se desarrolló en cuatro momentos:

	GENERACIÓN DE TÍTULOS MINEROS	CÓDIGO: MIS3-P-008-F-003
	FORMATO	VERSIÓN: 2
	INFORME SOCIAL	FECHA VIGENCIA: 1 de julio de 2024

Fase 1 de aproximación al territorio
Fase 2 de coordinación y concurrencia, metodologías participativas y diálogo social
Fase 3 de pedagogía y diálogo Social
Fase 4 de Audiencia Publica Minera (en adelante APM).

La implementación de las fases mencionadas será descrita en el numeral cuatro (4) del presente informe social denominado: **Informe narrativo de la implementación del procedimiento en el territorio.**




Dialogo Social, Vereda La Toma, Cucunubá

2. Lectura de Contexto

El municipio de Cucunubá hace parte de la provincia de Ubaté en el departamento de Cundinamarca. Al sur limita con Suesca así como por el oriente, donde también limita con Lenguazaque. Este último municipio también se encuentra por el límite norte junto con Ubaté. Por el occidente limita con Tausa, Sutatausa y Ubaté. El área urbana equivale al 0,21% y la rural al 99,77% para constituir los 108,36 kilómetros cuadrados del territorio (Concejo Municipal de Cucunubá, 2024).

En 2024 el municipio tiene 9.187 habitantes, de los cuales el 50,3% son hombres y el 49,7% mujeres. La distribución demográfica es del 76,6% en áreas rurales y el 23,4% en la zona urbana (TerriData, 2024). Cucunubá tiene 18 veredas, a saber:

No	Nombre de la vereda
1	Alto de Aire
2	Aposentos
3	Atraviesas
4	Buita
5	El Carrizal
6	Chápala

	GENERACIÓN DE TÍTULOS MINEROS	CÓDIGO: MIS3-P-008-F-003
	FORMATO	VERSIÓN: 2
	INFORME SOCIAL	FECHA VIGENCIA: 1 de julio de 2024

7	El Rhur
8	El Tablón
9	Hato de Rojas
10	Juaitoque
11	La Florida
12	La Laguna
13	La Ramada
14	La Toma
15	Media Luna
16	Peñas
17	Peñas de Palacio
18	Pueblo Viejo


Tabla 1. Fuente: Alcaldía Municipal de Cucunubá, 2024 p.13

Dentro del Plan de Desarrollo Municipal para la vigencia 2024 – 2027 se identifican ecosistemas de importancia cultural como la quebrada de La Toma, cerros de Peña, La Sota y el Cerro de la Capilla, adicionalmente, culturalmente se evidencia que la bandera del municipio reconoce la riqueza hídrica de las lagunas y la disposición de riqueza mineral en el subsuelo, especialmente de carbón (Concejo Municipal de Cucunubá, 2024. p.p11-13)

Se reporta que Cucunubá es uno de los municipios de Cundinamarca con mayor producción de carbón. Cerca del 70% de la población depende de los recursos correspondientes a la explotación de este mineral y en la actividad se emplean personas entre los 18 y los 50 años; aquellos que residen en veredas donde no hay bocaminas, se trasladan hacia puntos donde si existen. Para entonces la fuente citada censó 129 bocaminas en funcionamiento y las veredas con mayor actividad son Pueblo Viejo, La Ramada, Peñas, El Tablón y Aposentos (Solano et al., 2011. p.40). Adicionalmente, la investigación académica de Solano (2011) señala que se han generado afectación y contaminación en fuentes de agua debido a algunas actividades relacionadas con la minería (p.40).

En la revisión de fuentes secundarias para la construcción del presente informe, se identificó que en el año 2017 el municipio de Cucunubá fue priorizado por el Ministerio de Minas y Energía para fortalecer la formalización de mineros (Carranza Agudelo, 2017).

Desde el Centro Interdisciplinario de Estudios sobre Desarrollo de la Universidad de los Andes, se publicó una investigación en Cucunubá y Guachetá, que arroja información sobre la percepción de las comunidades frente a la actividad minera. Las principales percepciones del grupo de estudio indican que los requisitos legales para los pequeños mineros son muy exigentes, a esto se suma un llamado a la actualización del código minero y a una mayor articulación entre las entidades públicas del sector. En lo referente a la relación con las empresas, las comunidades afirmaron que se necesita una mayor vinculación y la profundización del diálogo. En cuanto a las comunidades, el estudio arrojó que es pertinente reforzar los ejercicios de veeduría y participación social para lograr una mayor legitimidad del sector (Chaparro, 2018).

	GENERACIÓN DE TÍTULOS MINEROS	CÓDIGO: MIS3-P-008-F-003
	FORMATO	VERSIÓN: 2
	INFORME SOCIAL	FECHA VIGENCIA: 1 de julio de 2024

Según el Plan de Desarrollo Municipal para la vigencia 2024 – 2027, el territorio se caracteriza ambientalmente por contar con un bajo nivel de lluvias en el año, pocos nacederos de agua y áreas reducidas de páramo. Dentro de las fuentes hídricas se destacan la laguna de Cucunubá, la laguna de Suesca y el humedal de Palacio. El municipio no cuenta con planta de tratamiento de aguas residuales, estas se dirigen al río San Isidro (Concejo Municipal de Cucunubá, 2024).

En el municipio se encuentra el Distrito de Manejo Integrado Juaitoque (DMI) con un total de 400 hectáreas. En este se ubica la quebrada La Chorrera que suministra agua a buena parte de los pobladores y presenta sequías a lo largo del año. Se proyecta que dentro de diez años la población se verá desabastecida. Otras fuentes hídricas relevantes en Cucunubá son la microcuenca el Borrachero, que provee a nueve veredas; los nacederos en la vereda Alto de Aire alimentan la quebrada El Arenal que a su vez forma la cuenca del río Bogotá (Concejo Municipal de Cucunubá, 2024 pp.16-17).

Adicionalmente, se especifican tres zonas principales de riesgo. La primera por inundaciones en las veredas Peña de Palacio, Media Luna y La Florida, hacia el límite con Ubaté. La segunda hacia las veredas de Pueblo Viejo, Chapala y Peñas por la presencia de minas de carbón formales e informales que presentan riesgo de accidentes en su interior y han dejado víctimas en el pasado. Finalmente, la tercera zona se ubica en la zona urbana por la salida hacia Chocontá, donde la topografía puede implicar algún derrumbe o deslizamiento (Concejo Municipal de Cucunubá, 2024 pp. 20-21).

Finalmente, en cuanto a las condiciones de seguridad y orden público, en el Sistema de Alertas Tempranas de la Defensoría del Pueblo no se reportan novedades. Un hecho reciente publicado por el periódico El Espectador (2024) fue el cierre de una mina por parte de la Corporación Autónoma Regional debido a las afectaciones sobre el medio ambiente.


3. Actividad Minera

El día 28 de agosto de 2024 se llevó a cabo la reunión de Coordinación y Concurrencia, en el municipio de **Cucunubá**, Cundinamarca, y se presentó el siguiente estado minero:


Descripción	Cantidad
Títulos mineros	38
Solicitudes vigentes	31
Solicitudes de contrato de concesión viabilizadas técnica, ambiental, jurídica y económicamente	<u>3</u>

Tabla 2. Catastro minero – Municipio de Cucunubá – Cundinamarca. Elaboración propia.


De acuerdo con la información anterior, se presenta la tabla con la información de los títulos vigentes en el municipio de Cucunubá, Cundinamarca:

	GENERACIÓN DE TÍTULOS MINEROS		CÓDIGO: MIS3-P-008-F-003
	FORMATO		VERSIÓN: 2
	INFORME SOCIAL		FECHA VIGENCIA: 1 de julio de 2024

No.	PLACA	ÁREA EN HECTÁREAS	ETAPA CONTRACTUAL	TITULAR	GRUPO DE MINERALES
1	GFE-131	36.5114	Explotación	(15726) EFRAIN OLAYA BELLO	CARBÓN
2	FF1-101	14.0626	Explotación	(24943) JHONN CARLOS GARNICA BEJARANO, (12679) MARCO ANTONIO GARNICA GARNICA	CARBÓN
3	2260	41.8357	Explotación	(58837) MINAS CUARON S.A.S.	CARBÓN
4	02-003-96	69.5114	Explotación	(31662) INVERSIONES PINZON MARTINEZ S.A.	CARBÓN
5	833T	47.3939	Explotación	(13436) CARBONES LOS CERROS PINZON VELEZ LTDA, (10385) MISAEL CASTILLO CASTRO, (85518) MYRIAM PINZÓN MARTÍNEZ	CARBÓN
6	02-013-97	12.056	Explotación	(62007) CARBONES QUINTANA ALVARADO S.A.S., (24428) JOSE JORGE NOVA SIERRA	CARBÓN
7	15432	19.1915	Explotación	(35808) ELBA SABOYA DE CASTIBLANCO, (41977) JOHAN LEONARDO CASTIBLANCO SABOYA, (23656) YURY MAGNOLIA CASTIBLANCO SABOYA	CARBÓN
8	13952	19.572	Explotación	(18779) JOSE SILVANO VELASQUEZ RODRIGUEZ, (52390) MARIA PAULA VELASQUEZ BELLO, (52389) MARIO VELASQUEZ BELLO, (17830) WILLIAN VELASQUEZ BELLO	CARBÓN
9	8650	51.354	Explotación	(26690) COMPANIA MINERA LTDA	CARBÓN
10	975T	32.272	Explotación	(35352) BELARMINO GIL RODRIGUEZ, (16320) BELARMINO GIL VARGAS, (20880) JOSE ALIRIO GIL RODRIGUEZ, (19025) JOSE FERNANDO OROZCO ARANGO, (21883) PEDRO MARIA BELLO BELLO	CARBÓN
11	DAG-082	14.3477	Explotación	(21960) MINAS MONTECRISTO S.A.S.	CARBÓN
12	2623T	92.6879	Explotación	(56429) PROEXMIN SAS	CARBÓN
13	EIP-152	37.3458	Explotación	(61907) P3 CARBONERAS LOS PINOS S.A.S.	CARBÓN
14	1689T	199.6913	Explotación	(62007) CARBONES QUINTANA ALVARADO S.A.S., (21072) JESUS ARNULFO BOLIVAR SUAREZ, (27029) PEDRO PABLO PEREZ SALAZAR, (42102) QUINTANA CARRILLO JOSE ELIECER, (35765) RICARDO MESTIZO REYES	CARBÓN
15	HID-080010X	9.7801	Explotación	(16048) COLUMBIA COAL COMPANY S.A	CARBÓN
16	GH4-152	9.4009	Explotación	(25531) JOSE RAUL CASTILLO CASTRO, (10385) MISAEL CASTILLO CASTRO	CARBÓN
17	911T	90.2407	Explotación	(13436) CARBONES LOS CERROS PINZON VELEZ LTDA, (53573) CARLOS	CARBÓN

	GENERACIÓN DE TÍTULOS MINEROS		CÓDIGO: MIS3-P-008-F-003
	FORMATO		VERSIÓN: 2
	INFORME SOCIAL		FECHA VIGENCIA: 1 de julio de 2024

				ARTURO BELLO GARNICA, (24957) CARLOS GILBERTO GONZALEZ DIAZ, (39134) ELIAS VELASCO LOPEZ, (58631) GUSTAVO GARNICA GARZON, (35265) HILDA GAITAN DE HERNANDEZ, (56876) JHON CARLOS RAMOS MUÑOZ, (
18	116-93	36.3385	Explotación	(37527) RODOLFO MESTIZO REYES	CARBÓN
19	13949	68.4324	Explotación	(16048) COLUMBIA COAL COMPANY S.A	CARBÓN
20	HD6-087	11.7425	Explotación	(35808) ELBA SABOYA DE CASTIBLANCO, (41977) JOHAN LEONARDO CASTIBLANCO SABOYA, (23656) YURY MAGNOLIA CASTIBLANCO SABOYA	CARBÓN
21	HCE-081	342.0677	Explotación	(40435) GOMEZ BLANDON S.A.S.	CARBÓN
22	DHG-102	34.7459	Explotación	(61907) P3 CARBONERAS LOS PINOS S.A.S.	CARBÓN
23	GFO-081	14.079	Explotación	(11785) ARLEDIS IMELDA PEREZ TINJACA	CARBÓN
24	FLE-081	39.7719	Explotación	(32120) ALFREDO VELASQUEZ PEREZ, (74273) GRUPO EMPRESARIAL GEMVERO S. EN C. S., (23560) GUSTAVO RODRIGUEZ CASALLAS	CARBÓN
25	13956	15.238	Explotación	(36257) BENEDICTO BELLO PRADA, (21978) BENIGNO VELASQUEZ TINJACA, (16533) INVERSIONES JULYSER S.A.S., (16494) JUAN DE JESUS BELLO RODRIGUEZ	CARBÓN
26	HIM-13531	201.0204	Explotación	(19619) CARLOS EDUARDO CONTRERAS RODERO, (20303) GLORIA YOLANDA SUAREZ GALLO, (21342) JOSE MARIA PAMPLONA CASTIBLANCO, (30134) VICTOR JULIO BOLIVAR CORREDOR	CARBÓN
27	1921T	502.5128	Explotación	(10669) MINAS Y MINERALES S A MINMINER S A	CARBÓN
28	FLU-082	4.57	Explotación	(23213) MARIA ERNESTINA PEREZ VELASQUEZ	CARBÓN
29	02-002-96	11.824	Explotación	(10385) MISAEL CASTILLO CASTRO	CARBÓN
30	HD4-082	9.9654	Explotación	(22696) MOSCOSO CONTRERAS CARLOS EMIR	CARBÓN
31	HJC-08001X	13.6736	Explotación	(28674) LUIS EDUARDO VELASQUEZ ALVARADO, (25026) LUIS LEONARDO VELASQUEZ RODRIGUEZ, (17442) RAUL ANTONIO GOMEZ VELASQUEZ	CARBÓN
32	GDB-151	91.1309	Explotación	(14938) CASIMIRO RODRIGUEZ MONTAÑO, (23480) MARCO EMILIO CHOCONTA MARTINEZ	CARBÓN
33	13954	33.3546	Explotación	(35693) JORGE HERNANDO OLAYA TORRES, (74512) Q Y M SAS	CARBÓN
34	15433	28.2471	Explotación	(35808) ELBA SABOYA DE CASTIBLANCO, (41977) JOHAN LEONARDO CASTIBLANCO SABOYA,	CARBÓN

	GENERACIÓN DE TÍTULOS MINEROS			CÓDIGO: MIS3-P-008-F-003
	FORMATO			VERSIÓN: 2
	INFORME SOCIAL			FECHA VIGENCIA: 1 de julio de 2024


				(23656) YURY MAGNOLIA CASTIBLANCO SABOYA	
35	SAR-11371	13.5653	Explotación	(21048) MUNICIPIO DE CUCUNUBA	MATERIALES DE CONSTRUCCIÓN
36	KB2-09321	929.5285	Explotación	(21277) MAURICIO ANGEL MESA	MATERIALES DE CONSTRUCCIÓN
37	1926T	35.0149	Explotación	(21960) MINAS MONTECRISTO S.A.S.	CARBÓN
38	PGS-16291	32.0445	Exploración	(61399) TRANCORA SAS	CARBÓN

Tabla 3. Títulos mineros vigentes – Municipio de Cucunubá – Cundinamarca. Elaboración propia.

Según la tabla anterior, se evidencia que, en el municipio de Cucunubá, los títulos cuentan con los principales grupos de minerales así: TREINTA Y SEIS (36) para Carbón y DOS (2) Materiales de Construcción; para un total de TREINTA Y OCHO (38) títulos activos en el sistema Anna Minería.


A continuación, se presentan las TREINTA Y UN (31) solicitudes de Propuestas de Contrato de Concesión Minera PCC – y Propuestas de Contrato de Concesión Minera con Requisitos Diferenciales que se han presentado ante la ANM para ser evaluadas técnica, económica, jurídica y de certificación ambiental.

No.	PLACA	MODALIDAD	ÁREA EN HECTÁREAS	SOLICITANTE	GRUPO DE MINERALES
1	NI7-15251	SOLICITUD DE LEGALIZACIÓN	18.3631	(23213) MARIA ERNESTINA PEREZ VELASQUEZ	CARBÓN
2	OG2-091112	CONTRATO DE CONCESIÓN (L 685)	199.5357	(35808) ELBA SABOYA DE CASTIBLANCO	CARBÓN
3	509730	CONTRATO DE CONCESIÓN (L 685)	20.8109	(52657) JOSE ESTEBAN MALAGON CASTILLO	CARBÓN
4	506300	CONTRATO DE CONCESIÓN (L 685)	97.9268	(79250) JOSE BERSELIN GONZALEZ AVILA	CARBÓN Y M.C.
5	IHS-15133X	CONTRATO DE CONCESIÓN (L 685)	12.2406	(38372) CERAMICA SAN LORENZO COLOMBIA S.A.S.	MINERALES INDUSTRIALES
6	FJC-121	CONTRATO DE CONCESIÓN (L 685)	729.5405	(26655) INDUSTRIAS LA RAMADA S.A.S.	CARBÓN
7	508124	CONTRATO DE CONCESIÓN (L 685)	31.8267	(89847) AGROCARBONES DASALI SAS	CARBÓN
8	ARE-509617	ÁREA DE RESERVA ESPECIAL	112.6234	(58714) GRUPO JENIVESA S.A.S	CARBÓN
9	509074	CONTRATO DE CONCESIÓN (L 685)	26.932	(55127) GEMA VERDE SAS	CARBÓN
10	QGR-08501	CONTRATO DE CONCESIÓN (L 685)	37.9491	(58633) JIMI ALEJANDRO LA ROTTA BONILLA, (11816) LEIDY TATIANA CORREDOR MARTINEZ, (53344) LEONARDO FABIO CABEZAS MONTANO	MATERIALES DE CONSTRUCCIÓN
11	501858	CONTRATO DE CONCESIÓN (L 685)	48.9658	(47786) COMOVIL SA	MATERIALES DE CONSTRUCCIÓN
12	503038	CONTRATO DE CONCESIÓN (L 685)	1.2242	(59282) JOSE DEL CARMEN VELASQUEZ PRADA	CARBÓN

	GENERACIÓN DE TÍTULOS MINEROS		CÓDIGO: MIS3-P-008-F-003
	FORMATO		VERSIÓN: 2
	INFORME SOCIAL		FECHA VIGENCIA: 1 de julio de 2024

13	506576	CONTRATO DE CONCESIÓN (L 685)	42.8437	(86220) OPERADORA MINERA LOS TUNELES SAS	CARBÓN Y M.C.
14	508654	CONTRATO DE CONCESIÓN (L 685)	224.0084	(82967) ANDREA LILIANA ANAVITARTE CRIADO, (83447) JOHANNES RICARDO VALDES EUSE	CARBÓN
15	QA7-11481	CONTRATO DE CONCESIÓN (L 685)	1033.1399	(50802) CARLOS ALFREDO TORRES ROMERO, (63314) JAIME RODRIGUEZ MOSCOSO, (50420) MARIA DE JESUS BENAVIDES GARCIA	CARBÓN
16	IHS-15131	CONTRATO DE CONCESIÓN (L 685)	82.014	(38372) CERAMICA SAN LORENZO COLOMBIA S.A.S.	MINERALES INDUSTRIALES
17	503704	CONTRATO DE CONCESIÓN (L 685)	73.4574	(14153) JOSE ALEXANDER GARNICA BEJARANO	CARBÓN
18	OB5-11111	SOLICITUD DE LEGALIZACIÓN	14.6906	(50649) EDILBERTO VELASQUEZ BELLO, (50648) PEDRO PABLO VELASQUEZ BELLO	CARBÓN
19	UE2-10401	CONTRATO DE CONCESIÓN (L 685)	7.3451	(42428) MARLENE TINJACA LEON	CARBÓN
20	503831	CONTRATO DE CONCESIÓN (L 685)	159.1503	(61122) DIEGO ALEXANDER GOMEZ CAICEDO, (61123) LUZ GUIOMAR LOTE GARZON	MATERIALES DE CONSTRUCCIÓN
21	503705	CONTRATO DE CONCESIÓN (L 685)	231.3764	(14153) JOSE ALEXANDER GARNICA BEJARANO	CARBÓN
22	ARE-509143	ÁREA DE RESERVA ESPECIAL	18.3614	(55517) JOHANNA ISABEL NIÑO VELEZ	CARBÓN
23	UGT-14441	CONTRATO DE CONCESIÓN (L 685)	31.8292	(56429) PROEXMIN SAS	CARBÓN Y M.C.
24	506029	CONTRATO DE CONCESIÓN DIFERENCIAL	97.9365	(58703) JENNYS LORENA SUAREZ NINO, (14033) MARIA ODILIA NIÑO TINJACA	CARBÓN Y M.C.
25	501091	CONTRATO DE CONCESIÓN (L 685)	1.2242	(22664) SILVANO VELASQUEZ PEREZ	CARBÓN
26	LGF-09461	SOLICITUD DE LEGALIZACIÓN	18.3631	(13676) INOCENCIO GARNICA PALACIO, (26347) MARIA ISMENIA GARZON ROJAS	CARBÓN
27	501824	CONTRATO DE CONCESIÓN DIFERENCIAL	82.0227	(74314) ANDRES FELIPE PENAGOS SORIANO	CARBÓN
28	505829	CONTRATO DE CONCESIÓN (L 685)	42.8415	(84799) GRUPO INVERSIONES Y SOLUCIONES S.A.S.	CARBÓN
29	ARE-509714	ÁREA DE RESERVA ESPECIAL	84.4632	(63953) GISELA PATRICIA GONZALEZ GARCIA	CARBÓN
30	509466	CONTRATO DE CONCESIÓN (L 685)	46.5188	(92838) COLMINING S&O SAS	CARBÓN
31	ARE-509465	ÁREA DE RESERVA ESPECIAL	46.5189	(16363) SERGIO YAMID CASAS PEÑA	CARBÓN

Tabla 4. Solicitudes vigentes – Municipio de Cucunubá – Cundinamarca. Elaboración propia.

	GENERACIÓN DE TÍTULOS MINEROS	CÓDIGO: MIS3-P-008-F-003
	FORMATO	VERSIÓN: 2
	INFORME SOCIAL	FECHA VIGENCIA: 1 de julio de 2024

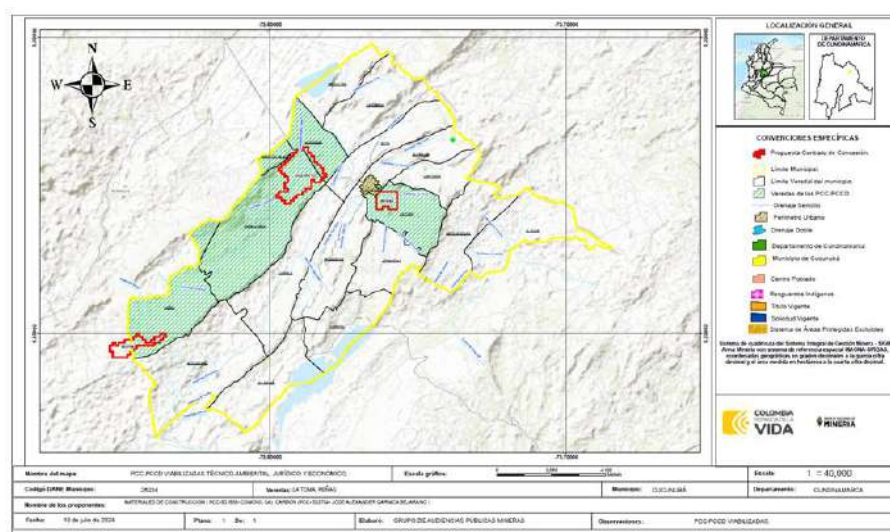
De las TREINTA Y UN (31) solicitudes vigentes presentadas en el municipio, se puede evidenciar que según las áreas presentadas son para pequeña y mediana minería, para Carbón, Materiales de Construcción, Minerales Industriales y Metales preciosos y son Propuestas de Contrato de Concesión (PCC), Contrato De Concesión Diferencial (PCCD), Licencia De Exploración, Área De Reserva Especial. De estas, VEINTIOCHO (28) se encuentran en proceso de evaluación y las otras TRES (3) ya cumplieron con los requisitos jurídicos, técnicos, económicos y de certificación de zonificación ambiental (este último en cumplimiento de la sentencia denominada “Ventanilla Minera”), es decir que, estas últimas se encuentran viabilizadas para avanzar en la implementación del procedimiento de Audiencias Públicas Mineras para el posible otorgamiento de títulos mineros. En la siguiente tabla, se presenta la información detallada de las TRES (3) propuestas viabilizadas que fueron concertadas con la Autoridad territorial para avanzar hacia la Audiencia Pública Minera:

Propuestas viabilizadas en el municipio de Cucunubá, Cundinamarca


En la siguiente tabla, se presenta la información detallada de las TRES (3) propuestas viabilizadas para el posible otorgamiento de títulos mineros en el municipio de Cucunubá en Cundinamarca:

No.	AÑO	MODALIDAD	PLACA	FECHA RADICACIÓN	AREA EN HECTÁREAS	GRUPO DE MINERALES	SOLICITANTE
1	2013	PCC	OG2-091112	Julio 2, 2013	199.5357	CARBÓN	(35808) ELBA SABOYA DE CASTIBLANCO
2	2021	PCC	501858	Mayo 20, 2021	48.9658	MATERIALES DE CONSTRUCCIÓN	(47786) COMOVIL SA
3	2021	PCC	503704	Diciembre 7, 2021	73.4574	CARBÓN	(14153) JOSE ALEXANDER GARNICA BEJARANO

Tabla 5. Propuestas viabilizadas - Municipio de Cucunubá- Cundinamarca. Elaboración propia



Mapa 1. Plano ubicación geográfica de las propuestas de contrato de concesión viabilizadas. Fuente: AnnA Minería

	GENERACIÓN DE TÍTULOS MINEROS	CÓDIGO: MIS3-P-008-F-003
	FORMATO	VERSIÓN: 2
	INFORME SOCIAL	FECHA VIGENCIA: 1 de julio de 2024

Teniendo en cuenta el mapa anterior se puede evidenciar que las propuestas se encuentran ubicadas en las siguientes veredas: Vereda PEÑAS DE PALACIO, LA FLORIDA, PUEBLO VIEJO (OG2-091112), PEÑAS (503704) y LA TOMA (501858). Zonas en las que se encuentran las comunidades que serán directamente impactadas positiva o negativamente por los posibles proyectos mineros.

4. Informe narrativo de la implementación del procedimiento en el territorio

En este apartado se presenta un panorama general de las actividades realizadas en el municipio por cada una de las fases del procedimiento de Audiencias Públicas Mineras (APM), posteriormente se detalla esta información para dar a conocer cada acción implementada.




Vista a la Iglesia del parque central de Cucunubá

4.1. Aproximación general a las actividades desarrolladas en el municipio por cada fase

El proceso participativo realizado en el municipio de Cucunubá inició en julio del 2024, contó con la participación de 102 personas así: dieciséis (16) representantes de entidades territoriales, setenta y nueve (79) personas de la comunidad, siete (7) proponentes. A continuación, se presentan las actividades realizadas. Todos los espacios dirigidos a las comunidades fueron convocados con el apoyo de presidentes de las Juntas de Acción Comunal y en algunos casos a través de la alcaldía municipal de Cucunubá.

a. Primera fase

El primer momento se llevó a cabo entre el 30 y 31 de julio de 2024 y tuvo como objetivo principal dar inicio al procedimiento de Audiencias Públicas Mineras en el municipio de Cucunubá, Cundinamarca. Se establecieron espacios de diálogo con autoridades territoriales y con proponentes de las propuestas de

	GENERACIÓN DE TÍTULOS MINEROS	CÓDIGO: MIS3-P-008-F-003
	FORMATO	VERSIÓN: 2
	INFORME SOCIAL	FECHA VIGENCIA: 1 de julio de 2024

contrato de concesión mineras vigentes para entonces en el municipio. A su vez se realizó el acercamiento a los lugares donde se encuentran ubicadas las tres solicitudes que podrían convertirse en títulos mineros.



Reunión con la Alcaldía de Cucunubá

b. Segunda fase


La fase dos (2) se desarrolló los días 27 y 28 de agosto y 9 y 10 de septiembre de 2024. Se realizó la reunión de [Coordinación y Concurrencia](#) con las autoridades territoriales y se desarrollaron ejercicios de diálogo social con las comunidades para identificar sus inquietudes, necesidades y expectativas con relación a los posibles proyectos mineros en los lugares donde se encuentran viabilizadas las propuestas de contrato de concesión.

c. Tercera fase

El tercer momento se desarrolló durante los días 8 y 9 de octubre, con el fin de dar a conocer las tres propuestas viabilizadas en el municipio a la ciudadanía interesada, asimismo, brindar respuestas a las preguntas con relación a los procesos de titulación minera. A su vez, abrir espacios de diálogo social entre proponentes y comunidades posiblemente impactadas por la posible titulación minera, además de escuchar, dialogar e identificar posibles acuerdos entre las partes que conduzcan a una minería de beneficio para comunidades y proponentes. Es importante precisar que dentro de esta fase, uno de los tres proponentes desistió de continuar con su solicitud minera, como se describirá más adelante, es decir que del proceso de titulación avanzan dos solicitudes con las propuestas viabilizadas y que cumplieron con todos los requisitos mencionados anteriormente.

d. Cuarta fase

Se llevará a cabo el 13 de noviembre del 2024, en el salón de eventos de la Alcaldía de Cucunubá. Este día se llevará a cabo la Audiencia Pública Minera en la que se espera se puedan suscribir acuerdos entre los

	GENERACIÓN DE TÍTULOS MINEROS	CÓDIGO: MIS3-P-008-F-003
	FORMATO	VERSIÓN: 2
	INFORME SOCIAL	FECHA VIGENCIA: 1 de julio de 2024

proponentes y la comunidad los cuales serán parte de la minuta de los contratos de concesión minera. Para mayores informes se dispondrá toda la información en la página web www.anm.gov.co en el botón de Audiencias Públicas Mineras programadas.

4.2. Descripción de las actividades realizadas por cada fase del procedimiento de APM

a. Primera fase: Aproximación al territorio


El 30 y 31 de julio de 2024 se realizó la primera visita al municipio de Cucunuba, Cundinamarca, donde el equipo de Audiencias Públicas Mineras de la ANM estableció espacios de diálogo con la autoridad municipal y, por separado, se reunió con los proponentes y realizó recorrido por las áreas solicitadas.

En el municipio se realizaron encuentros con la participación del Alcalde municipal e integrantes de su gabinete, asimismo se realizaron reuniones con la Personera municipal y con el Concejo Municipal. Durante estos encuentros se presentó el procedimiento fortalecido de Audiencias Públicas Mineras para el otorgamiento de títulos mineros y la ubicación de las placas viabilizadas hasta ese momento, además se recibió por parte de la Alcaldía la información general sobre las áreas donde la minería podría tener impactos sociales e información de contexto relevante.



Recorrido por área de solicitud viabilizada. Vereda La Toma

Adicionalmente, el 30 y 31 de julio en Cucunubá se abrieron espacios de diálogo con los proponentes que contaban con solicitudes viabilizadas hasta esa fecha. En esos espacios se presentó el Procedimiento para Audiencias Públicas Mineras, las diferentes actividades o fases contempladas en su implementación, y se realizaron recorridos por las placas para identificar las características generales del territorio a nivel geográfico y sus particularidades sociales de acuerdo con los enfoques diferenciales.

	GENERACIÓN DE TÍTULOS MINEROS	CÓDIGO: MIS3-P-008-F-003
	FORMATO	VERSIÓN: 2
	INFORME SOCIAL	FECHA VIGENCIA: 1 de julio de 2024

El 30 de julio se realizó la primera reunión con el proponente COMOVIL SA y sus asesores, y el recorrido por la placa 501858 en la Vereda La Toma. El 31 de julio se realizó la primera reunión con el proponente Jose Alexander Garnica Bejarano y el recorrido por la placa 503704.

Posteriormente, se viabilizó una nueva solicitud correspondiente a Elba Saboya de Castiblanco y al número de placa OG2-091112. El 19 de septiembre se realizó una reunión virtual en la que se convocó a todos los proponentes para dar a conocer los resultados de la coordinación y concurrencia, se explicó de nuevo el Procedimiento para Audiencias Públicas Mineras y se socializaron los *Listados de inquietudes, preocupaciones y expectativas* que surgieron de los espacios de diálogo y cartografía social con las comunidades. Esta reunión con los proponentes tuvo como objetivo garantizar que todos comprendieran las diferentes etapas del procedimiento y comunicar las expectativas expresadas por las comunidades involucradas y la autoridad territorial; esto último para invitar a los espacios de diálogo social entre comunidades y proponentes con el fin de identificar posibles acuerdos entre las partes.


b. Segunda fase: Coordinación y concurrencia, cartografía y dialogo social




Reunión de Coordinación y Concurrencia en la Alcaldía de Cucunubá

i. Coordinación y concurrencia

Previo a la reunión de Coordinación y Concurrencia, el equipo de APM entregó en formato *shapefile* la información sobre las solicitudes viabilizadas. Adicionalmente, abrió un espacio de encuentro virtual con representantes de la Oficina Asesora de Planeación de Cucunubá para orientar sobre la información geográfica de las solicitudes viabilizadas para el posible otorgamiento de títulos mineros en el municipio; con la entrega de esta información se acordaron las características del informe técnico que contendría el análisis de las áreas (usos del suelo) conforme al Instrumento de Ordenamiento Territorial vigente, en relación con el espacio geográfico de las propuestas de contrato de concesión viabilizadas hasta la fecha.

	GENERACIÓN DE TÍTULOS MINEROS	CÓDIGO: MIS3-P-008-F-003
	FORMATO	VERSIÓN: 2
	INFORME SOCIAL	FECHA VIGENCIA: 1 de julio de 2024


Como segundo paso, el 28 de agosto de 2024 se realizó la reunión de Coordinación y Concurrencia entre la Agencia Nacional de Minería y las autoridades territoriales del municipio de Cucunubá. El propósito principal fue informar al ente territorial y a sus autoridades sobre las tres (3) propuestas de concesión minera viabilizadas, y analizarlas en detalle según el Esquema de Ordenamiento Territorial y la información disponible a la fecha por parte de las autoridades territoriales. El espacio contó con la participación del alcalde municipal y su gabinete, así como concejales, el personero municipal y el presidente de la Junta de Acción Comunal de la vereda La Toma.



Socialización de solicitudes. Reunión de Coordinación y Concurrencia en la Alcaldía de Cucunubá

La ANM presentó el procedimiento de Audiencias Públicas Mineras, el proceso de evaluación de las solicitudes y el ciclo minero, destacando que la certificación que emite la autoridad ambiental y que revisa la ANM durante la evaluación de las solicitudes no es la licencia ambiental aclarando que es un requisito que surge para dar respuesta a la orden del Consejo de Estado conocida como la Sentencia Ventanilla Minera. Se enfatiza en que el otorgamiento del título minero le permite al nuevo titular iniciar labores de exploración, y que para realizar labores de explotación deberán cumplir con otra serie de requisitos que son: Plan de Trabajos y Obras – PTO – y el Plan de Gestión Social los cuales son revisados y avalados por la Agencia Nacional de Minería, y un tercer requisito que es la licencia ambiental la cual la debe otorgar la Autoridad Ambiental competente que para este caso es la CAR, en este caso se aclara que el nuevo titular hasta tando cumpla con los requisitos anteriormente mencionados podrá avanzar hacia la etapa de explotación, es decir que si no cumple con ninguno de los requisitos anteriormente mencionados no podrá explotar.

Por su parte, la alcaldía municipal presentó el informe indicando los usos del suelo en relación con la minería. Dentro de este contexto, las autoridades territoriales indicaron preocupación por el impacto negativo que

	GENERACIÓN DE TÍTULOS MINEROS	CÓDIGO: MIS3-P-008-F-003
	FORMATO	VERSIÓN: 2
	INFORME SOCIAL	FECHA VIGENCIA: 1 de julio de 2024

podría significar el eventual otorgamiento de la solicitud con placa 501858, lo anterior considerando la cercanía de este polígono con la cabecera municipal y la relevancia cultural, religiosa y turística del espacio.

El acta de esta reunión se publicó luego de ser puesta a consideración de los asistentes y de haberse dado traslado a todos los interesados y comunidad en general: visite el documento dando [click aquí](#).

ii. Cartografía y diálogo social




Comunidad de Cucunubá, espacio de Diálogo Social

Durante la segunda fase del procedimiento se realizaron encuentros con las comunidades para la socialización de las propuestas viabilizadas en el municipio y ejercicios de cartografía social para identificar las principales inquietudes, requerimientos y aspectos positivos manifestados por la comunidad. Para lo anterior se usaron metodologías participativas como la cartografía social, una herramienta para comprender el territorio, promoviendo la reflexión y la creación de mapas personales y colectivos, la cual permitió recoger información sobre los puntos de vista de la comunidad en relación con la actividad minera en su territorio.

Durante los días 27, 28 y 29 de agosto de 2024 se convocaron cuatro (4) espacios de diálogo y/o cartografía social con las comunidades de Cucunubá para socializar las solicitudes viabilizadas en sus territorios y escuchar sus necesidades, inquietudes y percepciones frente al otorgamiento de estos títulos mineros en su territorio.

Según las conversaciones sostenidas con los presidentes de las juntas de acción comunal (JAC) y la alcaldía municipal, se establecieron los siguientes lugares, fechas y horas para los encuentros de la siguiente forma:

	GENERACIÓN DE TÍTULOS MINEROS	CÓDIGO: MIS3-P-008-F-003
	FORMATO	VERSIÓN: 2
	INFORME SOCIAL	FECHA VIGENCIA: 1 de julio de 2024

i. Diálogo amplio 1:

Lugar: Salón de la alcaldía Policarpa Salavarrieta

Fecha: martes 27 de agosto de 2024

Hora: 2:00p.m.



ii. Diálogo o cartografía social 1:


Veredas: La Toma

Lugar: Salón comunal de la vereda La Toma

Fecha: miércoles 28 de agosto de 2024

Hora: 10:00 am



	GENERACIÓN DE TÍTULOS MINEROS		CÓDIGO: MIS3-P-008-F-003
	FORMATO		VERSIÓN: 2
	INFORME SOCIAL		FECHA VIGENCIA: 1 de julio de 2024

iii. Diálogo o cartografía social 2:

Veredas: Peñas de Palacio, Florida, Pueblo Viejo

Lugar: Salón ASOMINERO o UBAM, en el Barrio el Peñón, cerca de la Bomba Brío.

Fecha: jueves 29 de agosto de 2024

Hora: 9:00 am



iv. Diálogo o cartografía social 3:

Veredas: las Peñas (Cucunubá), Peñas de Boquerón, Pedregal, Naval, Salitre, Ojo de agua y Hato Viejo (Sutatausa).


Lugar: Vereda Peñas de Boquerón (Sutatausa).

Fecha: jueves 29 de agosto de 2024

Hora: 3:00pm

*La solicitud viabilizada a socializar en este espacio se ubica entre Cucunubá, Tausa y Sutatausa.



	GENERACIÓN DE TÍTULOS MINEROS	CÓDIGO: MIS3-P-008-F-003
	FORMATO	VERSIÓN: 2
	INFORME SOCIAL	FECHA VIGENCIA: 1 de julio de 2024

No obstante, los diálogos o cartografía sociales 1 y 2 se reprogramaron para una próxima fecha según acuerdo con la comunidad de Cucunubá y la alcaldía municipal como resultado del ejercicio de relacionamiento.

Durante la semana del 9 al 13 de septiembre de 2024 se convocaron tres (3) espacios de diálogo y/o cartografía social con las comunidades de Cucunubá para socializar las solicitudes viabilizadas en sus territorios y escuchar sus necesidades, inquietudes y percepciones frente a la minería de la siguiente manera:



Diálogo Social, Salón de la alcaldía Policarpa Salavarrieta

i. Diálogo o cartografía social 1:


Veredas: La Toma y cabecera municipal de Cucunubá

Lugar: Salón comunal de la vereda La Toma

Fecha: lunes 09 de septiembre de 2024

Hora: 3:00 am



	GENERACIÓN DE TÍTULOS MINEROS	CÓDIGO: MIS3-P-008-F-003
	FORMATO	VERSIÓN: 2
	INFORME SOCIAL	FECHA VIGENCIA: 1 de julio de 2024

i. Diálogo o cartografía social 2:

Veredas: Peñas de Palacio, Florida, Pueblo Viejo

Lugar: Salón UBAM del municipio de Cucunubá

Fecha: martes 10 de septiembre de 2024

Hora: 10:00 am



i. Diálogo o cartografía social 3:

Veredas: Peñas de Boquerón (Sutatausa), Las Peñas (Cucunubá) y Ladera Grande (Tausa).


Lugar: Salón UBAM de Peñas de Boquerón

Fecha: miércoles 11 de septiembre de 2024

Hora: 10:00 am


*Es importante mencionar que a pesar de realizar la convocatoria a este espacio a través de los presidentes de las juntas de acción comunal y el enlace de Asojuntas del municipio de Cucunubá, la comunidad no asistió al espacio.




	GENERACIÓN DE TÍTULOS MINEROS		CÓDIGO: MIS3-P-008-F-003
	FORMATO		VERSIÓN: 2
	INFORME SOCIAL		FECHA VIGENCIA: 1 de julio de 2024

En los espacios de diálogo y cartografía social se identificaron las principales inquietudes, expectativas y percepciones de las comunidades que podrían ser impactadas de manera directa o indirecta con el desarrollo de los proyectos mineros en sus territorios. A continuación, se presenta la información expresada por las comunidades:


Placas	Veredas	Comunidades	Expectativas/Percepciones/inquietudes
501858	Vereda La Toma y municipio de Cucunubá	Presidentes de las juntas de acción comunal, líderes y comunidad de la vereda La Toma y municipio de Cucunubá	<p>Inquietudes:</p> <ul style="list-style-type: none"> La comunidad se pregunta qué va a pasar con el territorio, ya que la Agencia Nacional de Tierras declaró esta zona como parte de un área ancestral. <p>Preocupaciones:</p> <ul style="list-style-type: none"> La comunidad expresó preocupación por la posible afectación del Tempo Parroquial del Divino Salvador. Esperan que ningún proyecto minero afecte este espacio que fue declarado Patrimonio Cultural. Les preocupa que se vea afectado el turismo en el territorio y actividades como el ciclo montañismo. <p>Percepciones:</p> <ul style="list-style-type: none"> La comunidad indicó que la vía de acceso para la vereda La Toma es una placa huella, razón por la que no pueden transitar vehículos pesados. Para la comunidad es inquietante que se afecte estéticamente al municipio considerando que la solicitud viabilizada implicaría llevar a cabo minería a cielo abierto dado que se trata de materiales para construcción. Lo anterior está relacionado con la vocación turística que la comunidad proyecta sobre la zona donde se encuentra la solicitud para la realización del proyecto minero, además preocupa que está muy cerca al casco urbano. La comunidad señaló que dentro de la zona donde se encuentra la solicitud viabilizada se proyecta fortalecer y promover actividades turísticas como el ciclo montañismo e indican que el desarrollo del proyecto minero impediría el crecimiento turístico del territorio en este espacio.

	GENERACIÓN DE TÍTULOS MINEROS		CÓDIGO: MIS3-P-008-F-003
	FORMATO		VERSIÓN: 2
	INFORME SOCIAL		FECHA VIGENCIA: 1 de julio de 2024

			<ul style="list-style-type: none"> La comunidad indica que en el área solicitada se desarrolla el "Proyecto Checua" que consiste en un convenio entre la Corporación Ambiental y el Estado alemán, cuyo objetivo es "estabilizar zonas degradadas y prevenir el avance de la erosión" (CAR, 2006). <p>Expectativas:</p> <ul style="list-style-type: none"> La comunidad espera que no se realice el otorgamiento del título, ya que, según ellos, la totalidad del municipio no está de acuerdo con este proyecto minero. La comunidad espera que no se afecte estéticamente el municipio con la minería a cielo abierto.
OG2-091112	Peñas de Palacio, Florida, Pueblo Viejo	Presidentes de la junta de acción comunal, líderes y comunidad de las veredas Peñas de Palacio, Florida, Pueblo Viejo	<p>Inquietudes:</p> <ul style="list-style-type: none"> La comunidad dice que han realizado solicitudes para obtener un ARE a nombre de una asociación de mineros, pero no han tenido éxito. Se preguntan si podría haber algún tipo de solución para agilizar y lograr el título minero. <p>Preocupaciones:</p> <ul style="list-style-type: none"> La comunidad de Pueblo Viejo y la vereda La Florida manifestaron su preocupación por los impactos de la actividad minera sobre la agricultura, debido a que esta es su fuente económica principal. Además, recalcan que, según el esquema de ordenamiento territorial vigente, se declaró dichas áreas para actividad agrícola y en esta zona no existe minería. La comunidad manifestó su preocupación frente al posible impacto ambiental sobre la Laguna de Cucunubá, especialmente con relación a los estériles y "tirado toda la basura" a la laguna que podría producir el proyecto minero. La comunidad de la vereda La Florida resaltó su preocupación frente al impacto de la minería

	GENERACIÓN DE TÍTULOS MINEROS	CÓDIGO: MIS3-P-008-F-003
	FORMATO	VERSIÓN: 2
	INFORME SOCIAL	FECHA VIGENCIA: 1 de julio de 2024


		<p>sobre sus fuentes hídricas, tienen la percepción de que en un futuro sus tierras van a quedar áridas, sin agua y mencionan que en su territorio no hay proyectos mineros en la actualidad.</p> <ul style="list-style-type: none"> • La comunidad manifiesta preocupación con relación a que se otorguen títulos que no beneficien a la comunidad, que no haya un buen relacionamiento con los futuros titulares mineros y que no haya ninguna responsabilidad social. • La comunidad indicó que han realizado solicitudes para obtener un ARE a nombre de una asociación de mineros, pero no han tenido éxito. Se preguntan por qué a otras personas les viabilizan las solicitudes y a ellos no. • Indicaron que dentro del área solicitada hay más de 500 viviendas y les preocupa lo que pueda pasar con estas familias si se desarrolla el proyecto minero. • La comunidad señaló que dentro del área solicitada se encuentra el nacimiento de agua Mana Yepes, Los Espinos y El Papayo, los cuales abastecen a todas las veredas cercanas. <p>Expectativas:</p> <ul style="list-style-type: none"> • La comunidad señaló que dentro del área solicitada se encuentra el nacimiento de agua Mana Yepes, Los Espinos y El Papayo, los cuales abastecen a todas las veredas cercanas. Esperan que se tengan en cuenta y garanticen el cuidado de estas fuentes hídricas. • La comunidad espera se cuide de la Laguna de Cucunubá y se tenga atención de los residuos de carbón. • La comunidad espera que los titulares tengan un buen relacionamiento con el territorio, que cumplan con la responsabilidad social y cumplan con lo establecido en la licencia ambiental. • La comunidad espera que en el PTO se explique de manera clara y detallada el tratamiento que se planea dar a los residuos generados. Esperan que esta información sea socializada con la comunidad
--	--	---

	GENERACIÓN DE TÍTULOS MINEROS	CÓDIGO: MIS3-P-008-F-003
	FORMATO	VERSIÓN: 2
	INFORME SOCIAL	FECHA VIGENCIA: 1 de julio de 2024

		<p>y que garantice la protección de las fuentes hídricas.</p> <ul style="list-style-type: none"> • La comunidad espera que el proponente les informe sobre cuáles serían los beneficios para la comunidad en caso de otorgarse el título minero. • La comunidad de la vereda Pueblo Viejo tiene la expectativa de que no se realice minería en su territorio. • La comunidad tiene la expectativa de que, si se realiza un proyecto minero, se mejore la calidad de vida del territorio. Esperan beneficios como: <ul style="list-style-type: none"> - Pavimentación y arreglo constante de la vía. - Apoyo con dotación del acueducto. - Proyectos de reforestación para la protección del agua. - Construcción de pozos de agua para abastecer a la comunidad. - Contratación de mano de obra de las veredas. - Ayudas económicas para la dotación de las instituciones educativas de la zona. - Apoyo con la construcción de salones comunales por sectores. - Apoyo con la gestión de capacitaciones y educación para el desarrollo sostenible y otras temáticas similares.
--	--	---

Tabla 6. Lista de inquietudes, requerimientos y aspectos positivos manifestados por la comunidad de Cucunubá, Cundinamarca

Del viernes 4 de octubre de 2024 hasta el jueves 10 de octubre de 2024, la ANM invitó a la población del municipio de Cucunubá por el término de cinco (5) días hábiles para conocer la lista de inquietudes, requerimientos y aspectos positivos manifestado por la ciudadanía que han participado en los espacios de relacionamiento en el marco de la implementación del procedimiento de Audiencias Públicas Mineras para el Otorgamiento de Títulos Mineros. Este listado se publicó a través de la página web de la entidad y el punto PAR en Bogotá con el fin de recibir comentarios de la ciudadanía, a su vez, se invitó a las personas que participaron en la etapa de relacionamiento y aproximación con el territorio a escribirnos a través de un enlace que fue compartido con la comunidad y publicado en la página de la ANM; dicha publicación estuvo disponible para comentarios por un término de cinco (5) días hábiles.

	GENERACIÓN DE TÍTULOS MINEROS	CÓDIGO: MIS3-P-008-F-003
	FORMATO	VERSIÓN: 2
	INFORME SOCIAL	FECHA VIGENCIA: 1 de julio de 2024

Publicación lista de inquietudes Cucunubá


La ANM invita a la población del municipio de **Cucunubá**, por el término de cinco (5) días hábiles a partir del viernes 4 de octubre de 2024 hasta el jueves 10 de octubre de 2024 para conocer la lista de inquietudes, requerimientos y aspectos positivos manifestado por la ciudadanía que han participado en los espacios de relacionamiento en el marco de la implementación del procedimiento de Audiencias Públicas Mineras para el Otorgamiento de Títulos Mineros.

Este listado se publica con el fin de recibir comentarios de la ciudadanía, a su vez, invitamos a las personas que participan en la etapa de relacionamiento y aproximación con el territorio a escribimos a través de este enlace: <https://forms.office.com/r/qx9FqvVUP7> para darnos a conocer si tiene alguna diferencia con el contenido del listado de inquietudes, requerimiento y aspectos positivos publicados.


Recordamos que la publicación para comentarios estará disponible por un término de cinco (5) días hábiles para recibir comentarios de la ciudadanía, una vez finalizado quedará la publicación final de los documentos. Ten presente que tu voz es fundamental en este proceso, comparte tus observaciones y comentarios, también puedes dejar tus comentarios por escrito en nuestras sedes o en las instalaciones de la Alcaldía, Personería o Concejo Municipal. ¡Tu opinión cuenta! tienes cinco (5) días hábiles para participar, desde el viernes 4 de octubre de 2024 hasta el jueves 10 de octubre de 2024.

¡Únete a nosotros en la creación de una minería para la vida! #AsiAvanzanLasAPM
#MineriaParaLaVida

- [Lista de inquietudes Cucunubá](#)



De esta publicación se recibieron tres (3) comentarios por parte de la ciudadanía de Cucunubá, a los cuáles se les dio una respuesta publicada en la página de la ANM. El primero de ellos fue agregado al [Listado definitivo de inquietudes, requerimientos y aspectos positivos manifestado por la ciudadanía de Cucunubá](#).

	GENERACIÓN DE TÍTULOS MINEROS	CÓDIGO: MIS3-P-008-F-003
	FORMATO	VERSIÓN: 2
	INFORME SOCIAL	FECHA VIGENCIA: 1 de julio de 2024

Listado definitivo de inquietudes, requerimientos y aspectos positivos manifestado por la ciudadanía.

De acuerdo al procedimiento de Audiencias Públicas Mineras, La ANM invita a la población de los municipios de Cucunubá y Lenguaque Cundinamarca, para conocer el listado definitivo de inquietudes, requerimientos y aspectos positivos manifestado por la ciudadanía que han participado en los espacios de relacionamiento en el marco de la implementación del procedimiento de Audiencias Públicas Mineras para el Otorgamiento de Títulos Mineros.

A su vez, invitamos a la ciudadanía que participó y a las personas interesadas conocer el documento con respuesta a comentarios recibidos de la ciudadanía sobre los listados de inquietudes percepciones y aspectos positivos publicados de los municipios anteriormente descritos y que estuvieron disponibles en la página web de la ANM desde el viernes 4 de octubre de 2024 hasta el jueves 10 de octubre de 2024.

- Listado de expectativas Cucunubá
- Listado de expectativas lenguaque
- Respuesta comentarios a la ciudadanía Listado

Pantallazo de publicación del listado de expectativas y respuesta a comentarios de la ciudadanía

A continuación, se presentan los comentarios recibidos y las respuestas generadas:

1. Alba Carolina Daza Briceño

Comentario: *“Definitivamente no veo nada positivo en la otorgación de este título minero, nuestra vereda, no sólo es rica en minería sino en lo más importante, recursos hídricos los cuales ya están desapareciendo por la explotación minera y del cultivo de flores, se llevan los recursos y la comunidad nunca a sido beneficiada.”* (sic)

Respuesta: SE ACEPTA ES UN COMENTARIO.


Agradecemos su información; incluiremos esta preocupación con relación al recurso hídrico en el Listado de inquietudes, requerimientos y aspectos positivos publicado por la ANM en el marco del procedimiento APM 2024 del MUNICIPIO de Cucunubá, Cundinamarca.

2. Diana Carolina Pérez Prada

Comentario: *“Son importantes estos espacios de diálogos con comunidades que están dentro de las zonas mineras.”*

Respuesta: ES UN ASPECTO POSITIVO

Agradecemos su reconocimiento como aspecto positivo a la implementación del procedimiento de Audiencias Públicas Mineras para garantizar el derecho a la participación real, inclusiva y efectiva de la comunidad,

	GENERACIÓN DE TÍTULOS MINEROS	CÓDIGO: MIS3-P-008-F-003
	FORMATO	VERSIÓN: 2
	INFORME SOCIAL	FECHA VIGENCIA: 1 de julio de 2024

organizaciones sociales y entidades públicas y privadas en los procesos de titulación minera; así como la aplicación de los principios de coordinación, concurrencia y subsidiariedad en el proceso de titulación minera con el fin de armonizar la legislación ambiental, las políticas y normas municipales y/o departamentales con el desarrollo de los proyectos mineros.

3. Hector Fabio Rodriguez

Comentario: *"Nunca ,en ningún gobierno nos habían tenido en cuenta. Reformar el código minero.mas protección a quebradas(1-2-3)y rondas.implementar la obligatoriedad de las guías minero ambientales en minería así sea pequeña o grande.reglamentar los centros de acopio de carbón. Teniendo en cuenta que existe la troncal del carbón, toda empresa o acopio respetar el derecho de vía,a futuro la pavimentación, para evitar el alto índice de contaminación por material particulado y por último hacer un inventario real de la pequeña minería, ya que muchas están dentro de rondas de quebradas,no cuentan con los permisos respectivos para operar.la comunidad de pueblo viejo decimos no más minería, lo que hay,las que puedan ser sostenibles,ya es demasiado desastre ambiental ocasionado por las mismas por salubridad pública."* (sic.)


Respuesta: NO SE ACEPTA – NO ES UN COMENTARIO.

Agradecemos su información; sin embargo, este espacio está dirigido a recibir comentarios sobre el Listado de inquietudes, requerimientos y aspectos positivos publicado por la ANM en el marco del procedimiento APM 2024 MUNICIPIOS de Cucunubá.

c. Tercera fase: Pedagogía y diálogo social



Diálogo social, Salón comunal de la Vereda La Toma

	GENERACIÓN DE TÍTULOS MINEROS	CÓDIGO: MIS3-P-008-F-003
	FORMATO	VERSIÓN: 2
	INFORME SOCIAL	FECHA VIGENCIA: 1 de julio de 2024

En el tercer momento de la implementación del procedimiento para APM se realizaron espacios de diálogo social con las veredas donde se encuentran las solicitudes mineras que podrían convertirse en títulos mineros, con el objetivo de abrir espacios de diálogo entre proponentes y comunidad e identificar posibles acuerdos entre ambas partes.

En la semana del 7 al 11 de octubre del 2024 se realizó la tercera visita al territorio en la cual se convocó a dos (2) espacios de diálogo social entre las comunidades y proponentes de Cucunubá. De acuerdo con las conversaciones sostenidas con los presidentes de las juntas de acción comunal y los proponentes, se establecieron los siguientes lugares, fechas y horas para los encuentros de diálogo social:

i. **Diálogo social 1**

Fecha: 8 de octubre de 2024

Hora: 3:00pm

Lugar: Salón UBAM del municipio de Cucunubá - Estación de servicio Brío

Veredas: La Florida, Pueblo Viejo, Peñas de Palacio




Resultados del espacio:

Proponente: Elba Saboya de Castiblanco

Placa: OG2-091112

Durante el espacio de diálogo social, la proponente Elba Saboya estuvo representada por dos asistentes, uno de los cuales es su hermano. La comunidad expresó su preocupación respecto a la familia de la proponente, que ya cuenta con títulos en la región, señalando que su acercamiento con las comunidades no

	GENERACIÓN DE TÍTULOS MINEROS	CÓDIGO: MIS3-P-008-F-003
	FORMATO	VERSIÓN: 2
	INFORME SOCIAL	FECHA VIGENCIA: 1 de julio de 2024

ha sido satisfactorio y temen que esta situación se repita. Además, manifestaron su firme deseo de no llegar a acuerdos con la proponente, ya que su expectativa es que no se otorgue este nuevo título.

En general, la comunidad expresó que se siente decepcionada con la minería en el territorio, argumentando que no ha contribuido de manera significativa al bienestar social y, en cambio, ha deteriorado el entorno y medio ambiente. Se solicitó a la ANM que convoque a otro espacio de diálogo con la comunidad antes de la Audiencia Pública Minera para asegurar una mayor participación de la comunidad en el proceso para garantizar la participación de más comunidad.

Si bien la mayoría de los participantes de la comunidad reiteraron en varias ocasiones que no tienen la intención de llegar a acuerdos con la proponente, el equipo de la ANM aclaró de manera respetuosa que esta postura no garantiza que el título no sea otorgado. Ante esta aclaración, la comunidad manifestó su disposición a reconsiderar la posibilidad de dialogar y ver la posibilidad de realizar acuerdos. Por ello, se les proporcionó un documento elaborado por el equipo de la ANM, que refleja sus inquietudes y establece posibles acuerdos previos que podrían discutirse con el proponente. La comunidad manifestó que los van a revisar de manera autónoma en sus veredas y realizarán los ajustes que consideren, los cuáles se le harán llegar al equipo de la ANM previo al a Audiencia Pública Minera.


A continuación, se presenta la identificación de los posibles acuerdos que se podrían llevar a la Audiencia Pública Minera en la que se formalizarán y se incluirán como parte de la minuta de los contratos de concesión minera:

Empleo

- El proponente se compromete a contratar mínimo el xx % de sus trabajadores operativos (con y sin experiencia) para el título minero, con personas de las veredas xx del municipio de Cucunubá, durante las actividades en fase de explotación. La materialización de este compromiso está sujeta a que la comunidad garantice disponibilidad y participación de personal para capacitación y empleabilidad. Para ello los proponentes realizaran una convocatoria pública difundida en primera instancia con las juntas de acción comunal y mediante medios de comunicación (Emisoras locales; Redes Sociales de la alcaldía y de la empresa). Lo anterior válido para la fase de explotación (todo esto de conformidad con los artículos 252 y 259 del código de minas).
- El proponente se compromete a llegar a acuerdos con los mineros tradicionales que actualmente cuentan con infraestructura y actividad minera en las áreas de sus títulos, para permitirles continuar con sus labores.

Social

- El proponente se compromete a realizar un control o regulación frente al paso de las volquetas. Para ello, entre comunidad y proponentes se determinarán topes máximos diarios para mitigar el impacto del polvo en la zona y se contratará un carrotanque con agua para pisar la tierra de manera periódica. Este compromiso se materializará durante la fase de explotación.

	GENERACIÓN DE TÍTULOS MINEROS	CÓDIGO: MIS3-P-008-F-003
	FORMATO	VERSIÓN: 2
	INFORME SOCIAL	FECHA VIGENCIA: 1 de julio de 2024


- El proponente se compromete a identificar al personal que entra a las veredas, a través de uniformes o alguna insignia que los reconozca como parte del proyecto minero. Este compromiso se materializará durante todas las fases de ejecución del título minero.
- El proponente se compromete a tener un buen relacionamiento con el territorio, cumplir con responsabilidad social y con lo establecido en la licencia ambiental.
- El proponente se compromete con explicar de manera clara y detallada el tratamiento que se planea dar a los residuos generados de la actividad minera. Esperan que esta información sea socializada con la comunidad y que se garantice la protección de las fuentes hídricas. Este compromiso debe materializarse cuando se cuente con el PTO aprobado y el Estudio de Impacto Ambiental.
- El proponente se compromete con el apoyo para la construcción de salones comunales por sectores, durante la fase de explotación.
- El proponente se compromete con el apoyo o gestión de capacitaciones y educación para el desarrollo sostenible y otras temáticas similares, durante la fase de exploración y explotación.
- El proponente se compromete a la indemnización sobre aquellas viviendas que se vean afectadas.

Vías

- El proponente se compromete a mantener y limpiar el estado de las vías, siguiendo la normatividad vigente para dicho fin y manteniendo comunicación con entidades públicas departamentales y/o municipales. El cumplimiento de este compromiso será realizado xx (xx) vez al año durante la etapa de explotación y estará sujeto a la autorización y seguimiento por parte de la autoridad ambiental competente.

Apoyo economía local, Proyectos Comunitarios Pecuarios y Agrícolas

- El proponente se compromete a dar prioridad al consumo de productos agropecuarios, alimenticios, servicios y dotaciones provenientes de los productos y comercio local; esto sujeto a que la comunidad garantice la existencia y demanda a fin de cubrir la necesidad de los proponentes durante etapa de exploración y explotación, a precio de condiciones del mercado. (Todo esto de conformidad con lo establecido en el Código de Minas Artículo 259)
- El proponente se compromete a apoyar los proyectos productivos del territorio, especialmente para incentivar la contratación de las mujeres cabeza de hogar, durante etapa de exploración y explotación.

	GENERACIÓN DE TÍTULOS MINEROS	CÓDIGO: MIS3-P-008-F-003
	FORMATO	VERSIÓN: 2
	INFORME SOCIAL	FECHA VIGENCIA: 1 de julio de 2024




Vista rural, Cucunubá

Educación

- El proponente se compromete a apoyar financieramente el mantenimiento de la infraestructura y dotación de las Instituciones Educativas del territorio, según la necesidad manifestada por el representante de cada Institución Educativa. El aporte económico o en especie será equivalente a xx SMMLV y se realizará una vez al año, ejecutado por el proponente de común acuerdo con la comunidad. La materialización de este compromiso se realizará durante la etapa de explotación.

Fuentes Hídricas y Medio Ambiente

- El proponente se compromete a entregar xx árboles nativos de la región destinados a la reforestación una (xx) vez al año, los cuales serán entregados a los presidentes o presidentas de las Juntas de Acción Comunal de las veredas xx, para la protección de las fuentes hídricas. Lo anterior será de cumplimiento desde la etapa de exploración y a lo largo de la ejecución del contrato de concesión minera. Este acuerdo será cumplido independientemente de lo establecido en el licenciamiento ambiental.
- El proponente se compromete a cumplir con lo establecido en la ley, para el cuidado y preservación del recurso hídrico local bien sean corrientes superficiales, zonas de recarga y/o acuíferos, esto sujeto a lo establecido en las fichas minero-ambientales vigentes en la etapa de exploración y cumplir lo aprobado en el licenciamiento ambiental durante etapa explotación.
- El proponente se compromete a socializar sus PTO y Estudios de Impacto Ambiental en el momento que sean aprobados a la comunidad en las veredas de la zona de influencia de los títulos mineros.
- El proponente se compromete a proteger de manera especial el nacimiento de agua Mana Yepes, Los Espinos y El Papayo, los cuales abastecen a todas las veredas cercanas.
- El proponente se compromete a proteger de manera especial la Laguna de Cucunubá y se garantice que no se depositarán los residuos de carbón en la laguna.

	GENERACIÓN DE TÍTULOS MINEROS	CÓDIGO: MIS3-P-008-F-003
	FORMATO	VERSIÓN: 2
	INFORME SOCIAL	FECHA VIGENCIA: 1 de julio de 2024

- El proponente se compromete a apoyar la construcción de pozos de agua para abastecer a la comunidad. Este acuerdo se materializará a partir de la fase de explotación.

ii. Diálogo social 2

Fecha: 9 de octubre de 2024

Hora: 10:00am


Lugar: Salón comunal de la vereda La Toma



Diálogo social. Vereda La Toma, Cucunubá

Resultados del espacio:

Proponente: COMOVIL SA

	GENERACIÓN DE TÍTULOS MINEROS	CÓDIGO: MIS3-P-008-F-003
	FORMATO	VERSIÓN: 2
	INFORME SOCIAL	FECHA VIGENCIA: 1 de julio de 2024

Placa: 501858

Debido a la complejidad de la solicitud y la fuerte oposición de la comunidad hacia la entrega del título, el proponente COMOVIL S.A. decidió desistir de la solicitud correspondiente a la placa 501858, una decisión que comunicó durante el espacio de diálogo con la comunidad. Ese mismo día, el proponente radicó oficialmente el desistimiento ante la ANM, reflejando su intención de atender las preocupaciones y posicionamientos de los habitantes del territorio.



Diálogo social. Vereda La Toma, Cucunubá

d. Cuarta fase: Preparación Audiencia Pública Minera

Durante los espacios de diálogo en el marco del procedimiento, el equipo de la ANM socializó la información correspondiente a la realización de la Audiencia Pública Minera, se precisó que toda la comunidad puede participar y que las personas interesadas en intervenir durante el espacio deben inscribirse previamente a través de la página web de la Agencia Nacional de Minería o en la Alcaldía Municipal.


Además, el 16 de octubre de 2024 se realizó virtualmente la mesa preparatoria de la Audiencia a la que se convocó a representantes de la comunidad, la Alcaldía Municipal, el Ministerio Público, el Concejo Municipal y la Autoridad Ambiental. Se acordó definir la siguiente fecha, lugar y hora:

Fecha: miércoles 13 de noviembre del 2024

Lugar: Auditorio Municipal Policarpa Salavarrieta - Calle 3 # 2 - 35

Hora: 9:00 am

La mesa preparatoria para la APM brindó información clave para fortalecer la agenda metodológica, la convocatoria y demás elementos que este equipo de la ANM incorporó para la realización de la Audiencia.

	GENERACIÓN DE TÍTULOS MINEROS	CÓDIGO: MIS3-P-008-F-003
	FORMATO	VERSIÓN: 2
	INFORME SOCIAL	FECHA VIGENCIA: 1 de julio de 2024

5. Mapeo de Actores

A continuación, se presenta la identificación y caracterización de las 102 personas registradas en las listas de asistencia durante la implementación del Procedimiento para Audiencias Públicas Mineras en el municipio de Cucunubá. Estos actores han sido clasificados según su pertenencia a instituciones, comunidades y/o proponentes, utilizando información extraída de las bases de datos oficiales del procedimiento.

El desglose de la participación es el siguiente: dieciséis (16) representantes de entidades territoriales, setenta y nueve (79) personas de la comunidad y siete (7) proponentes.

Es importante señalar que, aunque las listas indican una participación de 102 personas, en realidad la participación fue mayor en el proceso de relacionamiento en el municipio. Esto se debe a que no en todos los espacios la comunidad optó por registrarse en las listas, ya sea por desconfianza, a raíz de malas experiencias previas, o por otros motivos.


Instituciones

En el municipio de Cucunubá se contó con la participación de los entes territoriales en las jornadas de encuentro, diálogos y reuniones realizadas por la Agencia Nacional de Minería para la revisión de las solicitudes con número de expediente o placa x.

En total, se registró la participación de trece (13) representantes de entidades territoriales, seis (6) personas de la Alcaldía, una (1) persona de la Personería Municipal y seis (6) personas del Concejo Municipal, incluido el presidente, las cuales asistieron a los diferentes espacios convocados por la ANM.

A continuación, se presenta la información de participantes en cada espacio:

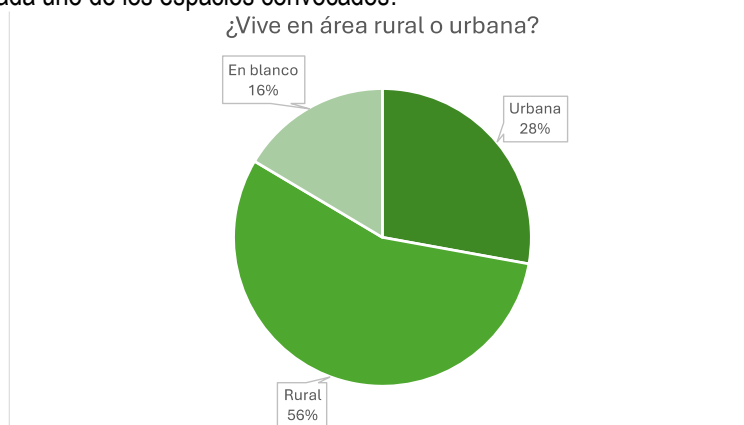
Actividad/Fase	Autoridades Presentes por Entidad o Dependencia	Cargo
Aproximación al Territorio 30/07/2024	1 persona de la Alcaldía	<ul style="list-style-type: none"> Secretaría del Despacho
	1 persona de la Personería	<ul style="list-style-type: none"> Personera
	6 personas del Concejo	<ul style="list-style-type: none"> 6 concejales
Aproximación al Territorio 31/07/2024	4 personas de la Alcaldía	<ul style="list-style-type: none"> Alcalde Secretaría de Minas Secretaría de Planeación Contratista
Cordinación y Concurrencia 28/08/2024	5 personas de la Alcaldía	<ul style="list-style-type: none"> Alcalde Secretaría de Desarrollo Secretaría de Gobierno Secretaría de Planeación Secretaría de Despacho

	GENERACIÓN DE TÍTULOS MINEROS	CÓDIGO: MIS3-P-008-F-003
	FORMATO	VERSIÓN: 2
	INFORME SOCIAL	FECHA VIGENCIA: 1 de julio de 2024

	1 persona de Personería	• Personera
	1 persona del Concejo	• Concejal

Comunidad


En cuanto a la participación de la comunidad en los diferentes encuentros convocados en el marco de la implementación del Procedimiento para Audiencias Públicas Mineras, según la base de datos del proceso de relacionamiento con el territorio se registró un total de 79 personas pertenecientes a comunidades de diferentes veredas, edades y género en Cucunubá. A continuación, se presenta la información de los participantes en cada uno de los espacios convocados:

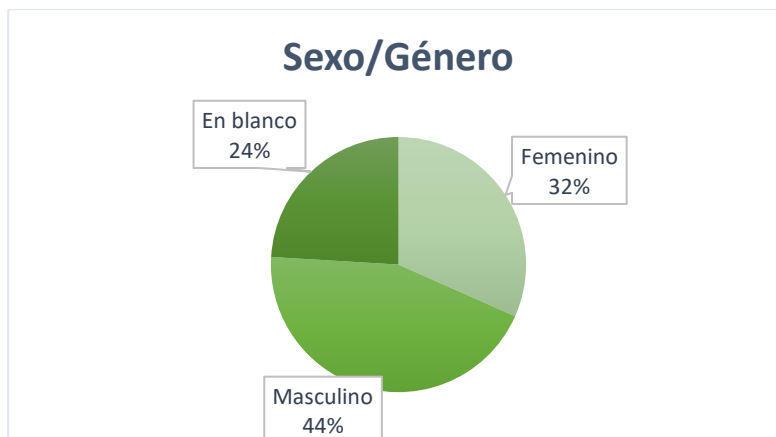


Gráfica 1. Participantes de los espacios con comunidad según su lugar de residencia. Elaboración propia utilizando la Base de datos del proceso de relacionamiento con el territorio para las Audiencias Públicas Mineras.

En cuanto al lugar de residencia de los participantes, se observa que el 56% de ellos vive en áreas rurales, mientras que solo el 28% reside en áreas urbanas. Es relevante señalar que el 16% de los encuestados no respondió a la pregunta sobre su lugar de vivienda.

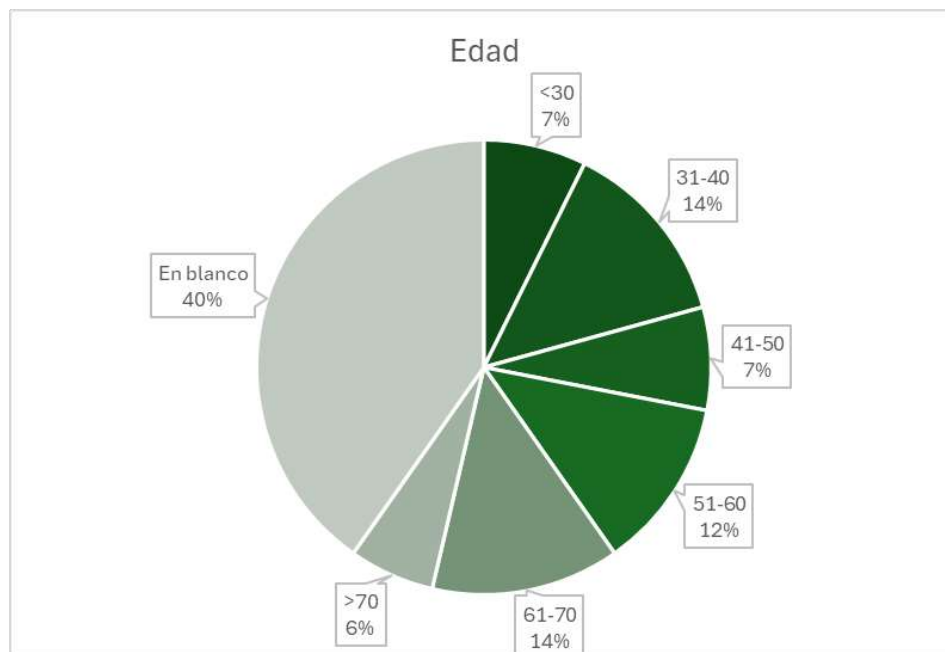
La predominancia de la participación de personas de la zona rural resalta la efectividad de la estrategia territorial de la Agencia Nacional de Minería (ANM). Esto indica un éxito en el esfuerzo por acercarse a las veredas y asegurar la participación de la población directamente afectada por la entrega de los títulos mineros, la cual es fundamental en la implementación del Procedimiento para las Audiencias Públicas Mineras.

	GENERACIÓN DE TÍTULOS MINEROS	CÓDIGO: MIS3-P-008-F-003
	FORMATO	VERSIÓN: 2
	INFORME SOCIAL	FECHA VIGENCIA: 1 de julio de 2024




Gráfica 2. Participantes de los espacios con comunidad según el género. Elaboración propia utilizando la Base de datos del proceso de relacionamiento con el territorio para las Audiencias Públicas Mineras.

En relación con la pregunta sobre el género con el que se identifican los participantes en los espacios organizados por la ANM con la comunidad, se observó una clara predominancia de personas que se identifican como masculinas, representando el 44% del total, mientras que la participación de personas que se identifican como femeninas alcanza el 32%. Es importante mencionar que un 24% de los participantes optó por no responder a la pregunta sobre género. Además, en cuanto a las preguntas sobre la orientación sexual o de género diversa, no se obtuvo ninguna respuesta de los asistentes.

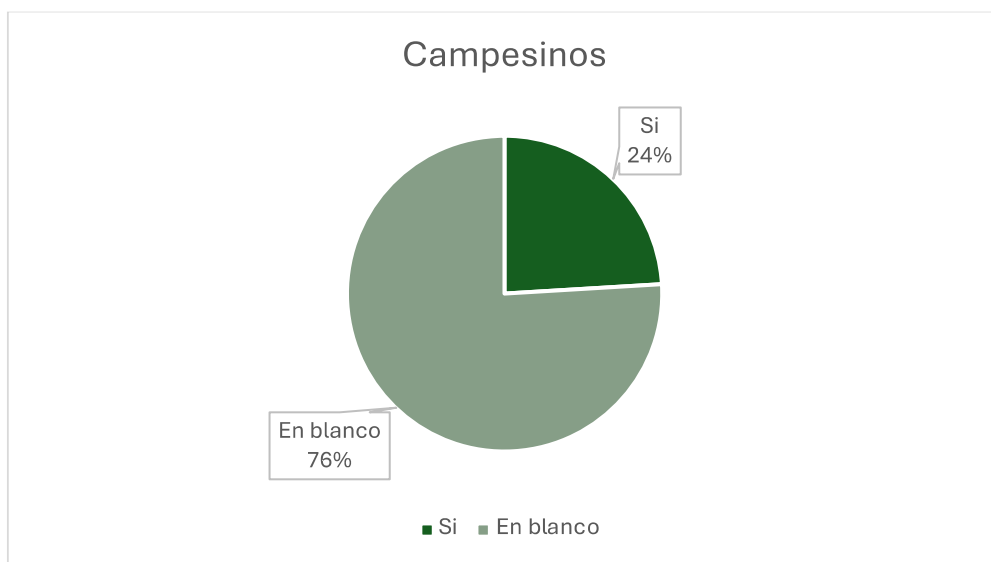


Gráfica 3. Participantes de los espacios con comunidad según la edad. Elaboración propia utilizando la Base de datos del proceso de relacionamiento con el territorio para las Audiencias Públicas Mineras.

	GENERACIÓN DE TÍTULOS MINEROS	CÓDIGO: MIS3-P-008-F-003
	FORMATO	VERSIÓN: 2
	INFORME SOCIAL	FECHA VIGENCIA: 1 de julio de 2024

En relación con la pregunta sobre la edad, se observó que los grupos de 31 a 40 años y de 61 a 70 años son los más representados, con un 14% cada uno. A continuación, se encuentran las personas de 51 a 60 años, que constituyen el 12%. Los grupos menores de 30 años y de 41 a 50 años representan el 7% cada uno, mientras que los mayores de 70 años comprenden el 6%. Sin embargo, es importante destacar que el 40% de los participantes dejó su respuesta en blanco.


Respecto a la identificación de la población como campesina se encuentra lo siguiente:



Gráfica 4. Participantes de los espacios con comunidad que se identifican como campesinos. Elaboración propia utilizando la Base de datos del proceso de relacionamiento con el territorio para las Audiencias Públicas Mineras.

En respuesta a la pregunta sobre el reconocimiento como campesinos, solo el 24% de los participantes en los espacios comunitarios afirmaron identificarse de esta manera. Por otro lado, el 76% de los asistentes no respondió a esta pregunta.

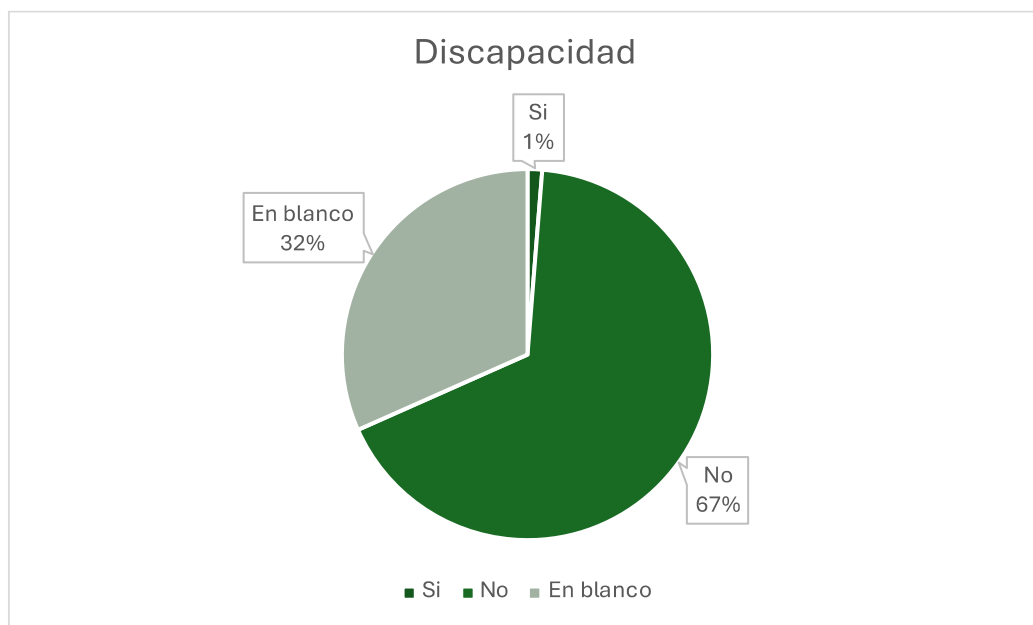
En lo referente a la presencia de víctimas del conflicto armado se recogió la siguiente información:

	GENERACIÓN DE TÍTULOS MINEROS	CÓDIGO: MIS3-P-008-F-003
	FORMATO	VERSIÓN: 2
	INFORME SOCIAL	FECHA VIGENCIA: 1 de julio de 2024




*Gráfica 5. Víctimas del conflicto armado que participaron en los espacios con comunidad
Elaboración propia utilizando la Base de datos del proceso de relacionamiento con el territorio para las Audiencias Públicas Mineras.*

Al abordar la pregunta sobre si los participantes se consideran víctimas del conflicto armado, el 66% respondió de manera negativa. Sin embargo, un 34% de los asistentes optó por no responder a esta pregunta.



Gráfica 6. Participantes de los espacios con comunidad que manifestaron tener alguna discapacidad. Elaboración propia utilizando la Base de datos del proceso de relacionamiento con el territorio para las Audiencias Públicas Mineras.

	GENERACIÓN DE TÍTULOS MINEROS	CÓDIGO: MIS3-P-008-F-003
	FORMATO	VERSIÓN: 2
	INFORME SOCIAL	FECHA VIGENCIA: 1 de julio de 2024

Finalmente, 1 de las 79 personas que asistieron a los espacios con comunidad y se registraron en las listas de asistencia afirmó tener alguna condición de discapacidad, mientras que 67% de los asistentes a los espacios respondieron negativamente y el 32% dejaron este aspecto sin información.


Proponentes

Durante la implementación del procedimiento para APM se contó con la participación de siete (7) personas por parte de los proponentes; entre asesores, representantes y proponentes. Estas actividades incluyeron la socialización del Procedimiento para las Audiencias Públicas Mineras, visitas a los lugares de ubicación de las solicitudes viabilizadas, y espacios de diálogo social entre la comunidad, la Agencia Nacional de Minería y los proponentes. Además, los proponentes participaron en varias reuniones virtuales durante la implementación del procedimiento, donde se socializaron los *Listados de inquietudes, preocupaciones y expectativas* de las comunidades respecto al desarrollo de los proyectos mineros en sus territorios, así como en la reunión virtual de preparación para la Audiencia Pública Minera.

Caracterización por actor

A continuación, se presenta una caracterización realizada por el equipo de APM sobre la postura de cada actor con relación a la actividad minera en sus territorios:

Tipo	Actor	Caracterización
Comunidad	Habitantes, líderes y lideresas de las veredas Peñas de Palacio, Florida, Pueblo Viejo, La Toma, Peña y casco urbano de Cucunubá.	<p>En general, la comunidad de Cucunubá mostró resistencia a la entrega de títulos mineros en su territorio. Esta oposición fue tan contundente en un sector de la población, que llevó a uno de los proponentes a desistir de su solicitud, reflejando la fuerte movilización y el descontento de la comunidad ante la posible afectación de su entorno.</p> <p>Esta situación permite ver la importancia de considerar el relacionamiento entre los nuevos titulares mineros y las comunidades, ya que reconocer las voces de la población en el proceso de otorgamiento de títulos mineros es uno de los objetivos centrales del procedimiento de Audiencias Públicas Mineras.</p>
Autoridad territorial	Frente a los espacios en los que participaron autoridades la ANM articuló con: Alcaldía municipal con su Secretaría de Minas, Secretaría de Planeación y Secretaría de Desarrollo. Adicionalmente articuló con la Personería y el Concejo Municipal.	<p>Las autoridades territoriales expresan distintos argumentos en oposición al otorgamiento del título minero a la solicitud ubicada en la vereda La Toma. Asimismo, el alcalde municipal refiere que la oposición a dicha solicitud no puede definir de facto lo relacionado con las otras solicitudes viabilizadas en el municipio, lo anterior teniendo en cuenta que el municipio de Cucunubá también presenta una tradición minera.</p> <p>Se pide por parte de las autoridades considerar la relevancia ambiental, cultural, turística y económica de la vereda La Toma y de la cabecera municipal.</p>

	GENERACIÓN DE TÍTULOS MINEROS	CÓDIGO: MIS3-P-008-F-003
	FORMATO	VERSIÓN: 2
	INFORME SOCIAL	FECHA VIGENCIA: 1 de julio de 2024


Proponentes	Las tres (3) propuestas viabilizadas en el municipio se identifican a nombre de personas naturales y jurídicas. Adicionalmente, se contó con la participación de asesores jurídicos y técnicos que acompañaron a los proponentes en las actividades desarrolladas por la Agencia Nacional de Minería.	<p>Los proponentes expresaron su compromiso con el desarrollo de una minería responsable en el municipio, destacando su alineación con los intereses de la comunidad local en aspectos como la generación de empleo, la protección del medio ambiente, especialmente las fuentes hídricas, y la promoción de proyectos productivos.</p> <p>Uno de los proponentes evaluando múltiples variables, entre estas la postura de la comunidad, optó por desistir de su solicitud ubicada en la vereda La Toma, reflejando así su disposición a atender las inquietudes de la comunidad.</p>
Juntas de Acción Comunal y Parroquia Municipal	Representantes de Juntas de Acción Comunal y Párroco del municipio de Cucunubá	<p>El sacerdote expresó oposición al eventual otorgamiento del título correspondiente a la solicitud ubicada en la vereda La Toma, lo anterior considerando que dicha área de interés minero se encuentra sobre un espacio de gran relevancia religiosa para la comunidad. Indicó que tomaría las medidas necesarias para proteger este bien simbólico. En lo expresado por el líder religioso del municipio la comunidad manifestó sentirse recogida y representada.</p> <p>Los presidentes de las Juntas de Acción Comunal se mostraron dispuestos a convocar a las respectivas comunidades a los espacios propuestos por la ANM para la implementación del procedimiento de Audiencias Públicas Mineras.</p>

6. Concepto social

La implementación del procedimiento de Audiencias Públicas Mineras en el municipio de Cucunubá – Cundinamarca ha pasado por las etapas descritas a lo largo de este informe que han implicado el diálogo con comunidades, autoridades territoriales y proponentes. Este proceso ha permitido que el equipo de la ANM observe y recoja información sobre la relación que las comunidades establecen con el territorio y sobre las prácticas sociales que guardan relación con la minería.

Cucunubá tiene tradición minera y es identificado como uno de los municipios de Cundinamarca con mayor extracción de carbón. Por esta razón las comunidades han construido una relación significativa con la minería que se podría entender u organizar en tres aspectos centrales; el primero de ellos es la relación minería-sustento, el segundo es la conexión entre minería y medio ambiente y el tercero es el diálogo entre la minería y la cultura en el territorio. Estos tres aspectos se explican a continuación.

La relación que las comunidades establecen entre la minería y el sustento se manifiesta en varios elementos, por un lado, algunas personas y representantes manifiestan que existen actividades mineras ejercidas por habitantes del territorio desde hace décadas. Hay un reconocimiento hacia algunos actores y su antigüedad en el ejercicio y también un llamado a las instituciones para que se priorice a quienes residen en el territorio

	GENERACIÓN DE TÍTULOS MINEROS	CÓDIGO: MIS3-P-008-F-003
	FORMATO	VERSIÓN: 2
	INFORME SOCIAL	FECHA VIGENCIA: 1 de julio de 2024

en el otorgamiento de títulos y en la formalización. Las comunidades llaman a que “se les permita trabajar” y temen que el otorgamiento de títulos se convierta en un obstáculo para las actividades ejercidas con anterioridad en el territorio que en muchos casos suceden de manera informal. Lo anterior supone una aceptación social frente a la minería, pero disputas latentes sobre quiénes la ejercen. Esta es una característica evidente en otros municipios cercanos en el departamento de Cundinamarca como Lenguaque, es decir, es una situación que, si bien se focaliza en los municipios, se constituye en un rasgo regional. Por otra parte, colectivamente existe la comprensión de que hay espacios del municipio que están destinados a la extracción de carbón y que esa es su vocación, mientras que hay otros que no.

En relación con el aspecto anterior, se evidencia que la minería de carbón es la fuente de sustento de múltiples familias y pobladores del municipio. En reunión con autoridades municipales fue informado a la ANM que normalmente existen ofertas de trabajo en las minas de carbón que permiten vincular población de otros lugares además de la población del territorio.


En cuanto a la relación entre la minería y el medio ambiente, un aspecto reconocido es que el conocimiento que las comunidades tienen en esta materia se basa, entre otras, en experiencias que han estimulado desconfianza y temor por los impactos que pueden generar los vertimientos de material sobre las fuentes hídricas y en general los efectos del manejo inadecuado de residuos. Adicionalmente, entendiendo el medio ambiente como los elementos que conforman el entorno de la población, también se advirtió sobre posibles daños en viviendas debido al paso constante de volquetas. La mayor preocupación en este sentido está orientada a la necesidad de proteger el agua.

En el tercer aspecto, correspondiente a la cultura, se observa que la comunidad del municipio de Cucunubá tiene apreciación de belleza frente a algunos espacios del municipio y se esfuerza por preservarlos, es decir, hay un valor estético otorgado al territorio, particularmente hacia la cabecera municipal. La comunidad percibe que la minería puede perjudicar este activo simbólico y se opone al otorgamiento de títulos en las áreas visibles cercanas a la zona urbana. Desde dicha mirada hay una idea común acerca de transitar de la actividad minera como fuente económica más relevante del municipio, hacia una apuesta de diversificación en la cual se incluye el turismo. La comunidad también tiene una relación muy significativa y positiva con los símbolos religiosos del municipio. Alrededor de estos valores hay una importante capacidad organizativa.


Sobre la relación con la institucionalidad, la comunidad muestra interés y es imperativa en la generación de espacios de diálogo que le permitan conocer la información de afectación pública antes de que esta se convierta en decisiones por parte de las autoridades.

A continuación, se presenta cuadro para plantear acciones a los diferentes riesgos identificados con el fin de disminuir, mitigar y/o prevenir los riesgos:


Riesgo	Amenaza	Vulnerabilidad	Posibles acciones
Impactos a las fuentes hídricas	<ul style="list-style-type: none"> - Se acaben las fuentes hídricas del municipio - Se contaminen las fuentes hídricas del municipio 	<ul style="list-style-type: none"> - Desconocimiento del estado ambiental de las fuentes hídricas previo a la actividad minera 	<ul style="list-style-type: none"> - Dar a conocer a la comunidad y realizar las diferentes acciones de la actividad minera, teniendo en cuenta las guías minero-ambientales según

	GENERACIÓN DE TÍTULOS MINEROS	CÓDIGO: MIS3-P-008-F-003
	FORMATO	VERSIÓN: 2
	INFORME SOCIAL	FECHA VIGENCIA: 1 de julio de 2024


		<p>- Desconocimiento del impacto de la minería a las fuentes hídricas</p>	<p>la etapa en la que se encuentre: exploración y , explotación.</p> <p>- Construir con la comunidad un inventario de los cuerpos de agua del territorio y verificar su estado inicial a través de estudios del agua (etapa de exploración), también se sugiere identificar el relacionamiento de las comunidades con esas fuentes de agua para que se puedan seguir consolidando los acuerdos y llevar a cabo una minería que beneficie a proponentes y comunidades.</p> <p>- Realizar monitoreo anual de la calidad del agua en las fuentes hídricas cercanas a las operaciones mineras. Identificar si en el territorio existen otras actividades que se realicen y que también afecten los cuerpos de agua.</p> <p>- En lo posible, implementar tecnologías y prácticas ambientales sostenibles en la actividad minera para minimizar los impactos en las fuentes de agua.</p> <p>- La autoridad territorial en conjunto con las empresas mineras, agricultores y comunidad establecer y promover programas de tratamiento de aguas residuales y medidas de mitigación para prevenir la contaminación de las fuentes hídricas.</p> <p>- Desarrollar planes de contingencia y respuesta</p>
--	--	---	--

	GENERACIÓN DE TÍTULOS MINEROS		CÓDIGO: MIS3-P-008-F-003
	FORMATO		VERSIÓN: 2
	INFORME SOCIAL		FECHA VIGENCIA: 1 de julio de 2024

			en caso de contaminación accidental de las fuentes de agua para garantizar el suministro de agua potable a la comunidad.
Conflictos entre mineros informales y titulares mineros	- Afectación en el sustento económico de los mineros informales	- Desconocimiento de las normas mineras dentro de las áreas tituladas	<ul style="list-style-type: none"> - Acompañamiento por parte del Ministerio de Minas y de la Vicepresidencia de Promoción y Fomento en los procesos de formalización - Acompañamiento por parte del Grupo Socioambiental de la Vicepresidencia de Promoción y Fomento de la ANM en caso de presentarse situaciones de conflictos - Dar a conocer las normas mineras dentro de un área titulada e identificar la posibilidad de acuerdos para que las partes puedan llevar a cabo las actividades mineras dentro de un área titulada de manera segura. - Establecimiento de mesas o escenarios periódicos de diálogo entre comunidad, autoridad territorial, en cabeza de la Personería y titulares para el reconocimiento de las buenas prácticas y lo que se debe fortalecer.
Conflictos socio ambientales	<ul style="list-style-type: none"> - Los y las titulares (persona natural y/o jurídica) no brinden información sobre los Planes de Gestión Social y de inversión que realicen en el municipio - Afectación en las viviendas 	- Desconocimiento y/o falta de acceso a la información por parte de la comunidad y las autoridades locales con relación al aporte social que deben brindar los proyectos mineros a las comunidades.	<ul style="list-style-type: none"> - Dar a conocer los canales de comunicación con los que cuentan los y las titulares (persona natural y/o jurídica) para que las personas puedan comunicarse con la misma. - Involucrar de manera directa a la comunidad en

	GENERACIÓN DE TÍTULOS MINEROS	CÓDIGO: MIS3-P-008-F-003
	FORMATO	VERSIÓN: 2
	INFORME SOCIAL	FECHA VIGENCIA: 1 de julio de 2024

			<p>la construcción de los Planes de Gestión Social. Tener presente que los acuerdos realizados en la Audiencia Pública Minera son la línea base de este plan.</p> <ul style="list-style-type: none"> - Dar a conocer a las comunidades el Plan de Gestión Social y la implementación de los mismos adelantados en el territorio. Se sugiere difundir al menos una vez al año información por parte de las personas o empresas mineras, incluyendo la presentación de informes periódicos sobre sus avances en el proyecto minero, Planes de Gestión y de inversión como el aporte de las Regalías al municipio. - Establecer mecanismos de participación y consulta que permitan a la comunidad y las autoridades locales acceder a la información y realizar preguntas sobre los Planes de Gestión Social e Inversión social. - Promover la transparencia y la rendición de cuentas por parte de las personas y empresas mineras a través de la divulgación de información relevante
--	--	--	--

	GENERACIÓN DE TÍTULOS MINEROS	CÓDIGO: MIS3-P-008-F-003
	FORMATO	VERSIÓN: 2
	INFORME SOCIAL	FECHA VIGENCIA: 1 de julio de 2024

Referencias

DANE, 2018. Perfil Cucunubá. Recuperado de:

https://sitios.dane.gov.co/cnpv/app/views/informacion/perfiles/25224_infografia.pdf

Defensoría del Pueblo, 2010. La minería de hecho en Colombia. Recuperado de:

https://www2.congreso.gob.pe/sicr/cendocbib/con4_uibd.nsf/F11B784C597AC0F005257A310058CA31/%24FILE/La-miner%C3%ADa-de-hecho-en-Colombia.pdf

CAR Cundinamarca, 2014. Caso de Interés. Recuperado de: <https://oaica.car.gov.co/vercaso.php?id=52>

Carranza Agudelo, Diego., 2017. Minminas y Gobernación de Cundinamarca invertirán \$1.300 millones para formalizar minería. Diario La República. Recuperado de:

<https://www.larepublica.co/economia/minminas-y-gobernacion-de-cundinamarca-invertiran-1-300-millones-para-formalizar-mineria-2497541>

Chaparro Madieto, Ángela, 2018. Legitimidad frente a las comunidades en las acciones de la pequeña y mediana minería - Análisis de casos de pequeña y mediana minería en los municipios de Cucunubá y Guachetá, Departamento de Cundinamarca. Centro Interdisciplinario de Estudios sobre Desarrollo, Cider Maestría en Estudios Interdisciplinarios sobre Desarrollo. Universidad de los Andes. Recuperado de:

<https://repositorio.uniandes.edu.co/server/api/core/bitstreams/8d24c1ea-ff58-442c-96c4-b7caaab21dcc/content>

Concejo Municipal de Cucunubá, 2024. Acuerdo No. 006 de 2024 por el cual se adopta el el Plan de Desarrollo Municipal de Cucunubá 2024 – 2027, compromiso total por Cucunubá. Recuperado de:

https://cucunubacundinamarca.micolombiadigital.gov.co/sites/cucunubacundinamarca/content/files/000581/29001_acuerdo-006.pdf

El Espectador, 2024. CAR clausuró una mina de carbón en el municipio de Cucunubá. Recuperado de:

<https://www.elespectador.com/bogota/car-clausuro-una-mina-de-carbon-en-el-municipio-de-cucunuba-por-afectaciones-medioambientales-bogota-noticias-hoy/>

Registraduría Nacional del Estado Civil, 2023. Histórico de Consultas Populares. Recuperado de:

https://registraduria.gov.co/IMG/pdf/20230815_historico-consultas.pdf

Solano Jimenez, Mayden Y. & Parra Gaitán, Oscar M., 2011. Aproximación al análisis ambiental, económico y social de la actividad minera del carbón en el municipio de Tausa y Cucunubá. *Revista Academia y Virtualidad*. Universidad Militar Nueva Granda. Recuperado de:

<https://dialnet.unirioja.es/servlet/articulo?codigo=5777684>

TerriData, 2024. Municipio de Cucunubá. Recuperado de:

https://terridata.blob.core.windows.net/fichas/Ficha_25224.pdf