
 Agencia Nacional de Minería	GENERACIÓN DE TÍTULOS MINEROS		CÓDIGO: MIS3-P-008-F-003
	FORMATO		VERSIÓN: 2
	INFORME SOCIAL		FECHA VIGENCIA: 1 de julio de 2024

Fecha:	02	10	2024	Lugar	Puerto López
Objetivo General:	Garantizar el derecho a la participación real, inclusiva y efectiva de la comunidad, organizaciones sociales y entidades públicas y privadas en los procesos de titulación minera; así como la aplicación de los principios de coordinación, concurrencia y subsidiariedad en el proceso de titulación minera con el fin de armonizar la legislación ambiental, las políticas y normas municipales y/o departamentales con el desarrollo de los proyectos mineros.				
Alcance de las acciones y del Informe:	Este informe presenta el trabajo de relacionamiento realizado en el marco de la implementación del procedimiento de Audiencias Públicas Mineras para el Otorgamiento de Títulos Mineros en los diferentes lugares del país en el que se encuentran propuestas viabilizadas para el posible otorgamiento de títulos mineros. A su vez, brinda elementos de acciones con el fin de aportar la realización de la actividad minera en los territorios reconociendo las inquietudes, percepciones y expectativas de las comunidades con relación a la actividad minera y que se pueda hacer una minería para la vida al servicio de las comunidades y el país. Este informe social es de carácter público, en el mismo podrán encontrar material fotográfico y audiovisual de los procesos realizados en territorio, todo el material audiovisual cuenta con el permiso de los diferentes actores.				
Nombres y apellidos Quien realiza	Lina María Garzón Ardila Pablo Andrés Buitrago Rodríguez Laura Estefanía Cruz Marín Juan Nicolas Solano Ávila May Emanuel Carmona Orozco			Rol contratista:	Social senior Especialista SIG Social Pedagógico Social junior Realizador Audiovisual
Nombres y apellidos Quien revisa	Luisa Fernanda Flórez Solano			Rol contratista:	Asesora social

1. Introducción

La Agencia Nacional de Minería (en adelante ANM), es la entidad del Estado que tiene por objeto principal administrar integralmente los recursos minerales, promover el aprovechamiento óptimo y sostenible de los recursos mineros de conformidad con las normas pertinentes y en coordinación con las autoridades ambientales en los temas que lo requieran, lo mismo que hacer seguimiento a los títulos de propiedad privada del subsuelo cuando le sea delegada esta función por el Ministerio de Minas y Energía de conformidad con la ley¹.

La ANM se compone en su organización, conforme al Decreto 4134 de 2011², por Presidencia, la Oficina Asesora Jurídica, la Oficina de Control Interno, la Oficina de Tecnología e Información y cuatro vicepresidencias: Vicepresidencia Administrativa y Financiera, Vicepresidencia de Contratación y Titulación,

	GENERACIÓN DE TÍTULOS MINEROS	CÓDIGO: MIS3-P-008-F-003
	FORMATO	VERSIÓN: 2
	INFORME SOCIAL	FECHA VIGENCIA: 1 de julio de 2024

Vicepresidencia de Seguimiento, Control y Seguridad Minera y Vicepresidencia de Promoción y Fomento. Estas a su vez se dividen en grupos de trabajo según lo establecen las Resoluciones 206 de 2013, 790 de 2019 y 223 de 2021.


La Vicepresidencia de Contratación y Titulación Minera – VCT se encarga de implementar el procedimiento de Audiencia Pública Minera para el Otorgamiento de Títulos Mineros, con el objetivo de garantizar el derecho a la participación real, inclusiva y efectiva de la comunidad, organizaciones sociales y entidades públicas y privadas en los procesos de titulación minera; así como la aplicación de los principios de coordinación, concurrencia y subsidiariedad en el proceso de titulación minera con el fin de armonizar la legislación ambiental, las políticas y normas municipales y/o departamentales con el desarrollo de los proyectos mineros.

En el marco de implementación del [procedimiento de Audiencias Públicas Mineras](#), en el municipio de Puerto López, Meta, se ha elaborado el presente documento con el fin de dar a conocer el proceso de relacionamiento con diferentes actores del municipio, sus posturas, inquietudes y expectativas con relación a la actividad minera en sus territorios, y el posible otorgamiento de las tres **(3) propuestas** de contrato de concesión minera, de material de construcción. A la vez, presenta una lectura de contexto del municipio, un estado de la actividad minera del territorio, informe narrativo de la implementación del procedimiento en el municipio, un ejercicio de caracterización de actores claves relacionados con la actividad minera y finalmente un concepto técnico social por parte de los profesionales encargados de implementar el proceso en este municipio.

Este procedimiento le apuesta a la visión del Gobierno con relación al respeto y cuidado de los recursos naturales no renovables (RNNR), que se basa en la soberanía nacional respecto de ellos y en su importancia estratégica para la reindustrialización de la economía, la transición energética, la soberanía alimentaria y la construcción de infraestructura pública.

La implementación del procedimiento de Audiencias Públicas Mineras para el otorgamiento de títulos mineros busca que **la minería se lleve a cabo en los territorios al servicio de las comunidades y sus intereses**, ya que sus voces son su eje fundamental. La minería para la vida también incluye respetar el ordenamiento del territorio alrededor del agua, garantizar la justicia social y la vida integral de las personas, el derecho a la alimentación y la búsqueda de transformaciones productivas que ayuden al país a su internacionalización y el respeto por el medio ambiente. Esta visión de la minería busca que la realización de esta actividad garantice la protección del medio ambiente, la participación de las comunidades, la generación de empleos, la construcción de encadenamientos productivos y la transferencia de conocimiento y tecnología. De esta manera, la minería se pone al servicio del país.

Desde estas consideraciones, en este informe se presentan los resultados del proceso de relacionamiento con autoridades territoriales, comunidad, proponentes, líderes, lideresas y organizaciones sociales, desarrollado en el marco de la implementación del procedimiento de Audiencias Públicas Mineras en el municipio de **Puerto López**, Meta. A continuación, se presentan algunos aspectos para tener en cuenta:

 Agencia Nacional de Minería	GENERACIÓN DE TÍTULOS MINEROS	CÓDIGO: MIS3-P-008-F-003
	FORMATO	VERSIÓN: 2
	INFORME SOCIAL	FECHA VIGENCIA: 1 de julio de 2024


- El equipo encargado del proceso de relacionamiento diseñó e implementó diversas acciones y metodologías basadas en enfoques diferenciales y territoriales del municipio. Entre estas acciones se destacan visitas de campo, diálogos sociales, cartografías sociales, diálogos con autoridades locales, diálogos mixtos entre proponentes y comunidades; así como reuniones virtuales y presenciales con proponentes y sesiones pedagógicas. Estas actividades buscaron facilitar la comprensión del proceso de otorgamiento de títulos mineros, divulgar las propuestas viabilizadas en el municipio y explicar las diferentes figuras jurídicas relacionadas con la contratación y el ciclo minero. La información recopilada se registró en bases de datos, el informe escrito y en formato audiovisual realizado por el equipo, gestionado según las políticas de datos establecidas en la Ley 1581 de 2012.
- El proceso de relacionamiento con autoridades territoriales, comunidad, proponentes, líderes, lideresas y organizaciones sociales, desarrollado en el marco de la implementación del procedimiento de Audiencias Públicas Mineras en el municipio de **Puerto López**; se desarrolló en cuatro momentos:
 1. Fase 1 Aproximación al territorio
 2. Fase 2 Coordinación y Concurrencia, Cartografía y Diálogo Social
 3. Fase 3 Pedagogía y Diálogo Social
 4. Fase 4 Audiencia Pública Minera (en adelante APM).

La implementación de las fases mencionadas será descrita en el numeral cuatro (4) del presente informe social denominado: **Informe narrativo de la implementación del procedimiento en el territorio.**

2. Lectura de Contexto

El municipio de Puerto López es fundado el 1 de mayo de 1935 como población y puerto fluvial, inicialmente fue un hato, luego hacienda, fundación y poblado que ordenó la creación del corregimiento Yacuana con cabecera, para luego el 3 de mayo de 1937 convertirse en corregimiento Puerto Alfonso López Pumarejo. El 20 de julio de 1955 obtiene su nombre definitivo de municipio de Puerto López, de acuerdo con el decreto nacional N.º 2543 aprobado en 1945.

El municipio, limita al Norte con los municipios de Cumaral, Cabuyaro y el departamento de Casanare; Al oriente con el municipio de Puerto Gaitán; al sur con el municipio de San Martín, y al occidente con los municipios de San Carlos De Guaroa y Villavicencio.

 Agencia Nacional de Minería	GENERACIÓN DE TÍTULOS MINEROS	CÓDIGO: MIS3-P-008-F-003
	FORMATO	VERSIÓN: 2
	INFORME SOCIAL	FECHA VIGENCIA: 1 de julio de 2024




Fuente: Elaboración propia. Vicepresidencia de Contratación y Titulación. 2024

Su extensión total: 6.740 Km² (hasta las márgenes de los ríos que sirven de limite) y 6.898 Km² (incluyendo los cuerpos de agua) Km², Extensión área urbana: 9.5 Km², Extensión área rural: 6730.5 Km², Altitud de la cabecera municipal (metros sobre el nivel del mar): 178, Temperatura media: Está entre los 26 °C y 26.5 °C, siendo febrero y marzo los meses más cálidos con valores entre los 27 °C y 28 °C y junio y julio los más fríos con valores promedios de 24 °C. Existen 10.564 hombres que representan el 51,66% de la población del cantón y 9.887 mujeres que representan el 48,33% del total de la población cantonal.

Economía

Este municipio y sus alrededores son considerados la región agrícola más importante del departamento. Se destacan los cultivos de arroz, maíz, yuca y frutales. También destacan como actividades económicas la ganadería, pesca, el comercio, el transporte, la prestación de servicios públicos y de manera incipiente la agroindustria.

	GENERACIÓN DE TÍTULOS MINEROS	CÓDIGO: MIS3-P-008-F-003
	FORMATO	VERSIÓN: 2
	INFORME SOCIAL	FECHA VIGENCIA: 1 de julio de 2024

3. Actividad Minera

El día 14 de mayo del 2024 se llevó a cabo la reunión de Coordinación y Concurrencia, en el municipio de **Puerto López, Meta**, y se presentó el siguiente estado minero:


Tabla No. 1
Catastro minero – Municipio de **Puerto López - Meta**
“La ANM tejiendo territorios por una minería para la vida”

Descripción	Cantidad
Títulos Mineros	11
Solicitudes vigentes (en proceso de evaluación técnico, ambiental, jurídico y económico)	19
Propuestas de contrato de concesión viabilizadas técnica, ambiental, jurídica y económicamente (para otorgamiento de títulos mineros)	3

De acuerdo con la información anterior, se presenta la tabla con la información de los títulos vigentes en el municipio de **Puerto López Meta**:

Tabla No. 2
Títulos mineros vigentes – Municipio de **Puerto López - Meta**

TÍTULOS MINEROS EN EL MUNICIPIO DE PUERTO LÓPEZ -META					
Id	Placa	Área en hectáreas	Etapas Contractual	Titulares	Grupo de Minerales
1	GCI-143	70,8831	Explotación	(32653) MARIA BLANCA CARRANZA DE CARRANZA	MATERIALES DE CONSTRUCCIÓN
2	JLF-14281	439,4296	Explotación	(78266) PETREUS SAS, (56411) TRITURADORA BOCAS DEL GUAYURIBA S.A.S	MATERIALES DE CONSTRUCCIÓN
3	JCJ-08381	232,524	Explotación	(78412) INVERSIONES PAYARA SAS	MATERIALES DE CONSTRUCCIÓN
4	HEC-101	154,8956	Explotación	(34059) LUIS BELTRAN SUA VELANDIA	MATERIALES DE CONSTRUCCIÓN

	GENERACIÓN DE TÍTULOS MINEROS		CÓDIGO: MIS3-P-008-F-003
	FORMATO		VERSIÓN: 2
	INFORME SOCIAL		FECHA VIGENCIA: 1 de julio de 2024


5	ICQ-14081	835,5525	Explotación	(25111) C I GRODCO INGENIEROS CIVILES S.A.S.	MATERIALES DE CONSTRUCCIÓN
6	KGF-15221	357,9097	Explotación	(59766) MUROTECH S.A.S.	MATERIALES DE CONSTRUCCIÓN
7	GHH-092	444,9138	Explotación	(15700) EDGAR DE JESUS ROJAS ARRUBLA	MATERIALES DE CONSTRUCCIÓN
8	KK4-14121	236,6029	Exploración	(40789) JUNIO GUERRERO NIÑO	MATERIALES DE CONSTRUCCIÓN
9	501783	8,5829	Exploración	(56411) TRITURADORA BOCAS DEL GUAYURIBA S.A.S	MATERIALES DE CONSTRUCCIÓN
10	JJO-08531	812,1515	Explotación	(17595) OSCAR HUERTAS HUERTAS	MATERIALES DE CONSTRUCCIÓN
11	JCC-10081	46,6573	Explotación	(42798) OTRANSPEL LTDA.	MATERIALES DE CONSTRUCCIÓN

Según la tabla anterior, se evidencia que en el municipio de Puerto López cuenta con 11 títulos todos para el grupo de minerales de materiales de construcción.


A continuación, se presentan las **19** solicitudes de Propuestas de Contrato de Concesión Minera PCC – y Propuestas de Contrato de Concesión Minera con Requisitos Diferenciales que se han presentado ante la ANM para ser evaluadas técnica, económica, jurídica y de **certificación ambiental**.

Tabla No. 3
Propuestas vigentes – Municipio de **Puerto López - Meta**

PROPUESTAS DE CONTRATO DE CONCESIÓN (PCC) / (PCCD) DIFERENCIAL - PUERTO LÓPEZ - META					
ID	Código Expediente	Modalidad	Área Ha	Solicitantes	Grupo de Minerales
1	RFO-10341	CONTRATO DE CONCESIÓN (L 685)	39,2264	(16268) MARIA JANETH DIAZ GOMEZ, (27580) VICTOR MAURICIO FANDIÑO MARTINEZ	MATERIALES DE CONSTRUCCIÓN
2	SHA-09401	CONTRATO DE CONCESIÓN (L 685)	290,5918	(35629) ALVARO ALONSO VELASQUEZ, (33742) ARENAS INDUSTRIALES DEL LLANO S.A.S.	MATERIALES DE CONSTRUCCIÓN

 Agencia Nacional de Minería	GENERACIÓN DE TÍTULOS MINEROS		CÓDIGO: MIS3-P-008-F-003
	FORMATO		VERSIÓN: 2
	INFORME SOCIAL		FECHA VIGENCIA: 1 de julio de 2024

3	504279	CONTRATO DE CONCESIÓN DIFERENCIAL	85,8185	(52215) LUIS CARLOS PRECIADO HERRERA	MATERIALES DE CONSTRUCCIÓN
4	505413	CONTRATO DE CONCESIÓN (L 685)	69,8726	(62405) ACTIVIDADES SJS SAS	MATERIALES DE CONSTRUCCIÓN
5	UGF-12541	CONTRATO DE CONCESIÓN (L 685)	290,5993	(56410) CESAR AUGUSTO GALINDO GARZON, (56411) TRITURADORA BOCAS DEL GUAYURIBA S.A.S	MATERIALES DE CONSTRUCCIÓN
6	506439	CONTRATO DE CONCESIÓN DIFERENCIAL	99,2977	(85543) FERDY SANTANA LAVERDE	MATERIALES DE CONSTRUCCIÓN
7	504755	CONTRATO DE CONCESIÓN (L 685)	98,0779	(52215) LUIS CARLOS PRECIADO HERRERA	MATERIALES DE CONSTRUCCIÓN
8	TG6-10471	CONTRATO DE CONCESIÓN DIFERENCIAL	94,412	(55757) RUBEN DARIO GUTIERREZ MORA	MATERIALES DE CONSTRUCCIÓN
9	505306	CONTRATO DE CONCESIÓN (L 685)	117,6902	(52215) LUIS CARLOS PRECIADO HERRERA	MATERIALES DE CONSTRUCCIÓN
10	505354	CONTRATO DE CONCESIÓN (L 685)	73,5506	(62405) ACTIVIDADES SJS SAS	MATERIALES DE CONSTRUCCIÓN
11	PHT-08032	CONTRATO DE CONCESIÓN (L 685)	198,5825	(60652) JOSE RENE VARGAS	MATERIALES DE CONSTRUCCIÓN
12	508027	CONTRATO DE CONCESIÓN DIFERENCIAL	93,1573	(54880) BRAYAN ANDRES HUERTAS GUZMAN	MATERIALES DE CONSTRUCCIÓN
13	504758	CONTRATO DE CONCESIÓN (L 685)	71,1154	(84241) AUDREY YALILE PRIETO MEJIA	MATERIALES DE CONSTRUCCIÓN
14	LDR-16001	CONTRATO DE CONCESIÓN (L 685)	169,1631	(19313) PETREOS DEL LLANO LTDA	MATERIALES DE CONSTRUCCIÓN
15	OHN-09001	CONTRATO DE CONCESIÓN (L 685)	495,3537	(50598) JOSE EUTIMIO GARCIA MOTTA, (24594) JUAN MANUEL ABELLO MORENO	MATERIALES DE CONSTRUCCIÓN


 Agencia Nacional de Minería	GENERACIÓN DE TÍTULOS MINEROS		CÓDIGO: MIS3-P-008-F-003
	FORMATO		VERSIÓN: 2
	INFORME SOCIAL		FECHA VIGENCIA: 1 de julio de 2024

16	500712	CONTRATO DE CONCESIÓN DIFERENCIAL	96,841	(57465) JULIO ROBERTO ALEJANDRO STRAUCH DURAN	MATERIALES DE CONSTRUCCIÓN
17	504615	CONTRATO DE CONCESIÓN (L 685)	41,6765	(34059) LUIS BELTRAN SUA VELANDIA	MATERIALES DE CONSTRUCCIÓN
18	504094	CONTRATO DE CONCESIÓN (L 685)	112,7717	(83503) R.J.C SERVICES S.A.S	MATERIALES DE CONSTRUCCIÓN
19	500624	CONTRATO DE CONCESIÓN (L 685)	266,0057	(57465) JULIO ROBERTO ALEJANDRO STRAUCH DURAN	MATERIALES DE CONSTRUCCIÓN

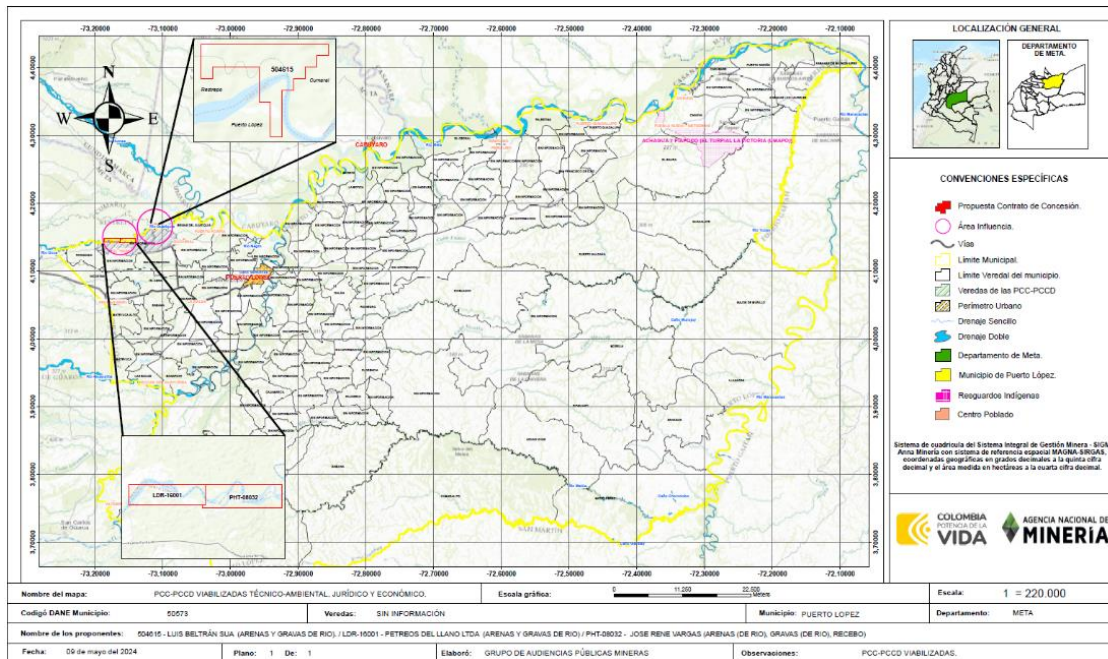
De las 19 solicitudes vigentes presentadas en el municipio, se tiene que según el área presentada son para pequeña y mediana minería, con la siguiente distribución 19 se encuentran solicitadas para materiales de construcción; de las cuales 14 son Propuestas de Contrato de Concesión (PCC) y cinco (5) son Propuestas de Contrato de Concesión con Requisitos Diferenciales (PCCD). De la totalidad de las propuestas radicadas, 16 se encuentran en proceso de evaluación y las otras tres (03) ya cumplieron con los requisitos jurídicos, técnicos, económicos y de certificación de zonificación ambiental (este último en cumplimiento de la sentencia denominada “Ventanilla Minera”), es decir que, estas últimas se encuentran viabilizadas para avanzar en la implementación del procedimiento de Audiencias Públicas Mineras para el posible otorgamiento de títulos mineros. En la siguiente tabla, se presenta la información detallada de las tres (3) propuestas viabilizadas que fueron concertadas con la Autoridad territorial para avanzar hacia la implementación del proceso de Audiencia Pública Minera.

Tabla No. 4
Propuestas viabilizadas para posible otorgamiento de títulos mineros
municipio de Puerto López

No	Modalidad	Placa	Fecha Rad.	Área Hectáreas	Municipios	Grupo de minerales	Solicitantes
1	PCC	504615	Feb 24, 2022	41,6765	CUMARAL, PUERTO LÓPEZ, RESTREPO	MATERIALES DE CONSTRUCCIÓN	(34059) LUIS BELTRAN SUA VELANDIA
2	PCC	PHT-08032	Aug 29, 2014	198,5825	PUERTO LÓPEZ, RESTREPO	MATERIALES DE CONSTRUCCIÓN	(60652) JOSE RENE VARGAS
3	PCC	LDR-16001	Apr 27, 2010	169,1631	PUERTO LÓPEZ, RESTREPO	MATERIALES DE CONSTRUCCIÓN	(19313) PETREOS DEL LLANO LTDA

	GENERACIÓN DE TÍTULOS MINEROS	CÓDIGO: MIS3-P-008-F-003
	FORMATO	VERSIÓN: 2
	INFORME SOCIAL	FECHA VIGENCIA: 1 de julio de 2024

Mapa No. 2
Plano ubicación geográfica de las propuestas de contrato de concesión viabilizadas



Fuente: Equipo Audiencias Públicas Mineras – ANM, 2024


Teniendo en cuenta la tabla y el mapa anterior se puede evidenciar que las las tres (3) propuestas viabilizadas en el municipio están bajo la figura de Propuestas de Contrato de Concesión -PCC para materiales de construcción (Arenas de Río) - Gravas de Río). Las solicitudes se encuentran ubicadas en las siguientes veredas: Vereda Brisas del Guatiquía: una (01) solicitud, Vereda El Tigre: dos (02) solicitudes. Zonas en las que se encuentran las comunidades que serán directamente impactadas positiva o negativamente por los posibles proyectos mineros.

4. Informe narrativo de la implementación del procedimiento en el territorio

El proceso participativo realizado en el municipio de **Puerto López** dio inicio en abril del 2024, contó con la participación de 68 personas así: dos (2) Proponentes, Cincuenta y cinco (55) personas de la comunidad y once (11) representantes de autoridades territoriales. De esta manera se avanzó en la implementación del procedimiento para llegar al espacio de la Audiencia Pública Minera garantizando la participación informada de las comunidades impactadas positiva o negativamente. A continuación, se presentan las actividades realizadas.

Fase Uno

El primer momento se llevó a cabo entre el 08 al 12 de abril de 2024 y tuvo como objetivo principal dar inicio al procedimiento de Audiencias Públicas Mineras en el municipio de **Puerto López**, Meta. Durante este

	GENERACIÓN DE TÍTULOS MINEROS	CÓDIGO: MIS3-P-008-F-003
	FORMATO	VERSIÓN: 2
	INFORME SOCIAL	FECHA VIGENCIA: 1 de julio de 2024

período, se establecieron espacios de diálogo con autoridades territoriales, proponentes de las propuestas de contrato de concesión minera vigentes presentadas en el municipio; así como con diversos actores del territorio.

Dentro del acercamiento con proponentes, se llevó a cabo el recorrido a las propuestas viabilizadas en las veredas, donde se encuentran las solicitudes.

FOTO CON AUTORIDADES TERRITORIALES



Acercamiento con el equipo técnico de la alcaldía de Puerto López, abril del 2024.

Fase dos.

El segundo momento se desarrolló entre el 13 y el 17 de mayo 2024 y tuvo como objetivo realizar la Reunión de Coordinación y Concurrencia con las autoridades territoriales, así como desarrollar ejercicios de diálogo y cartografía social con las comunidades posiblemente impactadas por los posibles proyectos mineros en los lugares donde se encuentran las propuestas de contrato de concesión minera viabilizadas para el posible otorgamiento de títulos mineros.


	GENERACIÓN DE TÍTULOS MINEROS	CÓDIGO: MIS3-P-008-F-003
	FORMATO	VERSIÓN: 2
	INFORME SOCIAL	FECHA VIGENCIA: 1 de julio de 2024

FOTO DE COORDINACIÓN Y CONCURRENCIA




Reunión de coordinación y concurrencia, alcaldía de Puerto López, mayo del 2024

Fase 3.

El tercer momento se desarrolló en las siguientes fechas: del **15 al 19 de julio**, del 12 al 16 de agosto y del 9 al 13 de septiembre del 2024. Estos encuentros tuvieron como objetivo llegar a los diferentes públicos del municipio, para dar a conocer las propuestas viabilizadas en **Puerto López**. Asimismo, brindar respuestas a las preguntas con relación a los procesos mineros desde el componente técnico, jurídico y social. Estos espacios fueron dirigidos a la ciudadanía interesada a través de convocatorias abiertas realizadas de manera conjunta con la Alcaldía municipal.

A su vez abrir espacios de diálogo social entre proponentes y comunidades posiblemente impactadas por la posible titulación de nuevos contratos de concesión minera, con el fin de escuchar, dialogar y construir posibles acuerdos entre ambas partes que permitan realizar una minería que beneficié al proponente y a la comunidad.

	GENERACIÓN DE TÍTULOS MINEROS		CÓDIGO: MIS3-P-008-F-003
	FORMATO		VERSIÓN: 2
	INFORME SOCIAL		FECHA VIGENCIA: 1 de julio de 2024

DIÁLOGO SOCIAL




Diálogo Social, mayo del 2024

Fase cuatro.

Previamente a la realización de la APM, se realizó mesas de trabajo con actores del territorio con el propósito de preparar la Audiencia Pública Minera



	GENERACIÓN DE TÍTULOS MINEROS	CÓDIGO: MIS3-P-008-F-003
	FORMATO	VERSIÓN: 2
	INFORME SOCIAL	FECHA VIGENCIA: 1 de julio de 2024

La Audiencia Pública Minera se llevará a cabo el 24 de octubre del 2024, en la biblioteca de Puerto López. Este día se realizará la Audiencia Pública Minera en la que se espera se puedan suscribir acuerdos entre los proponentes y la comunidad los cuales serán parte de la minuta de los contratos de concesión minera. Para mayores informes se dispondrá toda la información en nuestra página web www.anm.gov.co en el botón de Audiencias Públicas Mineras programadas.

Informe detallado de las actividades realizadas en el municipio de Puerto López:


Primera fase: Aproximación al territorio



Reconocimiento con proponentes de placa viabilizada, 11 de abril del 2024

Durante la visita de aproximación al territorio se realizó acercamiento a las autoridades territoriales, así como visita a las placas donde se encuentran las solicitudes viabilizadas. Estas visitas fueron acompañadas por proponentes quienes presentaron las áreas de interés, en este primer acercamiento el equipo logró hacer los primeros acercamientos a las comunidades de la vereda El Tigre. En esta visita se brindó información a la Alcaldía sobre las solicitudes vigentes en el municipio y la autoridad territorial manifestó su interés de conocer el estado minero del mismo.

Segunda fase: Coordinación y concurrencia, cartografía y diálogo social

	GENERACIÓN DE TÍTULOS MINEROS	CÓDIGO: MIS3-P-008-F-003
	FORMATO	VERSIÓN: 2
	INFORME SOCIAL	FECHA VIGENCIA: 1 de julio de 2024

Coordinación y concurrencia

Previo a la reunión de Coordinación y Concurrencia, el equipo de APM abrió un espacio de encuentro virtual entre la ANM y representantes de la Secretaría de Planeación de **Puerto López**, como un primer paso para avanzar en la entrega de información geográfica de las áreas de las solicitudes viabilizadas para el posible otorgamiento de títulos mineros en el municipio; con la entrega de esta información se acordó que la Secretaría de Planeación realizaría un informe técnico de análisis de las áreas de las solicitudes y sus superposiciones (usos del suelo) conforme al Instrumento de Ordenamiento Territorial vigente, en relación con los polígonos de las propuestas de contrato de concesión viabilizadas hasta la fecha. El informe emitido por la Secretaría de Planeación municipal sirvió como base de información para ser socializado y analizado durante la reunión de coordinación y concurrencia entre las entidades territoriales y la ANM.

Como segundo paso se realizó la reunión de Coordinación y Concurrencia entre la Agencia Nacional de Minería y las autoridades territoriales del municipio de **Puerto López** el día 14 de mayo de 2024. El propósito principal fue informar al ente territorial y a sus autoridades sobre las **tres (3)** propuestas de concesión minera viabilizadas, y analizarlas en detalle según el Esquema de Ordenamiento Territorial, según la información de la Secretaría de Planeación del municipio. En este encuentro, participó el alcalde, la Secretaría de Ambiente, Secretaría de Planeación, Secretaría de Desarrollo Social y funcionarios de distintas dependencias municipales. Se acordó que las áreas de las solicitudes eran adecuadas para actividades mineras, destacando que la determinación final sobre la viabilidad de un proyecto minero se realizaría durante la fase de licenciamiento ambiental, considerando los factores ambientales, el uso del suelo y otras condiciones ambientales pertinentes. El acta de esta reunión se encuentra en el siguiente enlace, luego de ser puesta a consideración de los asistentes y de haberse dado traslado a todos los interesados y comunidad en general: <https://acortar.link/IXsp6W>


Dentro de los puntos a destacar en esta reunión se identificó la siguiente información por placa:

Solicitud LDR-16001

Según la clasificación del uso del suelo del territorio municipal esta área se clasifica como:

Suelo rural¹: constituidos por las áreas del territorio municipal no aptas para el uso urbano cuya preservación se fundamenta en su importancia para la explotación agrícola, ganadería, forestal, paisajística o recursos naturales. En ningún caso se permitirá el desarrollo de actividades y usos urbanos en el suelo rural.

¹ **Suelo rural:** Se clasifica en uso agrícola, pecuario, forestal de aprovechamiento de recursos naturales, agroindustria, de comercio y servicios y residencial.

	GENERACIÓN DE TÍTULOS MINEROS	CÓDIGO: MIS3-P-008-F-003
	FORMATO	VERSIÓN: 2
	INFORME SOCIAL	FECHA VIGENCIA: 1 de julio de 2024

Suelo de protección²: Tal como lo define la ley 388 de 1997, el suelo de protección del territorio municipal está constituido por las zonas y áreas de terreno localizados, dentro de cualquiera de las siguientes clases, que, por sus características geográficas, paisajística o ambientales, o por formar parte de las zonas de utilidad públicos domiciliarios o de las áreas de amenazas y riesgos de mitigables para la localización de asentamiento humanos, tiene restringirse la posibilidad de urbanizarse.

Uso principal suelo Agrícola³: Forestal protector, forestal productor, pecuario, sistemas silvopastoriles, vivienda campesina, agroindustria, comercio y servicios Uso condicionado o restringido: Equipamientos rurales de apoyo a la actividad, turismo Uso prohibido: Vivienda campestre.

Solicitud 504615:

Según la clasificación del suelo del territorio municipal interpretada en el plano CG-5, clasificación general del territorio, el polígono clasifica como: Rural-Protección definidas anteriormente.

PHT-08032:


Según la clasificación del suelo del territorio municipal interpretada en el plano CG-5, clasificación general del territorio, el polígono clasifica como: Rural-Protección las cuales fueron definidas anteriormente.

Franja de protección hídrica: Para las fuentes hídricas de importancia local del municipio de Puerto López, se determinaron las siguientes franjas relacionadas con la protección y conservación de los recursos naturales:

Fuente Hídrica	Faja de Protección
Ríos Principales y Secundarios: Río Meta, Río Guatiquia, Río Humea, Río Metica, Río Guayuriba, Río Negro, Río Manacacías, Caños, Arroyos, Quebradas y demás	Una faja no interior a 30 metros de ancho, paralela a las líneas de mareas máximas, a cada lado de los cauces de los ríos, quebradas y arroyos, sean permanentes o no, y alrededor de los lagos o depósitos de agua
Manantiales y nacimientos de agua	Una faja no inferior a 30 metros de ancha, paralela a las líneas de mareas máximas de los lagos o depósitos de agua
Bosque de galería	Mantener en cobertura boscosa dentro del predios de las áreas forestales protectoras.


² **Suelo de protección:** Se clasifica en uso de conservación y protección ambiental, patrimonio cultural, servicios públicos domiciliarios, y de amenaza de riesgo.

³ **Suelo Agrícola:** se define en esta categoría como las tierras que tienen una funcionalidad de laboreo agrícola, en terreno que han sido transformados y ocupados para la producción de cultivos cuyo objetivo es satisfacer las necesidades alimentarias, comerciales agrícolas agroindustriales. Comprende las áreas establecidas para cultivos permanentes, cultivos transitorios, dentro de este uso se encuentra las siguientes actividades: Cultivo de cereales, arroz, hortalizas, tabaco, plantas textiles, frutas tropicales y subtropicales, plátano y banano, café, caña de azúcar, flor de corte, palma para aceite, plantas, especies, plantas y Silvopastoriles.

 Agencia Nacional de Minería	GENERACIÓN DE TÍTULOS MINEROS		CÓDIGO: MIS3-P-008-F-003
	FORMATO		VERSIÓN: 2
	INFORME SOCIAL		FECHA VIGENCIA: 1 de julio de 2024

Listado de Expectativas, Percepciones e Inquietudes


Placas	Veredas	Comunidades	Expectativas/Percepciones/inquietudes
504615 PHT-08032 LDR-16001	El Tigre	Presidente de la JAC del Tigre y la comunidad del Tigre	<ul style="list-style-type: none"> La comunidad manifestó no querer la minería en sus territorios. Hay oposición total por parte de la comunidad participante con relación a la actividad minera. Hay desconfianza por otras experiencias que han tenido con relación a la actividad minera dentro de sus territorios. Les preocupa que con el otorgamiento del título el tránsito de volquetas dañe las vías del territorio. Se preguntan sobre cuál es el beneficio para la comunidad con relación a la llegada de nuevos proyectos mineros. Desean tener asesoría en regalías La comunidad desea conocer los mecanismos que tienen para que no se dé la minería en la vereda.
504615	Vereda Brisas de Guatiquía	Presidente de la JAC Brisas de Guatiquía y la comunidad Brisas de Guatiquía	Inquietudes <ul style="list-style-type: none"> ¿Cómo se cuidará la niñez de la vereda y de la escuela en temas de salud pública por el polvo que ocasiona el paso de volquetas? ¿Cómo se llevará a cabo el cuidado a los cuerpos hídricos, ya que las fuentes de agua son las que se ven más afectadas, especialmente en épocas de verano? Que no haya impacto negativo al medio ambiente, especialmente las fuentes hídricas La minería genera problemas de salud en la población ya que el polvo genera problemas respiratorios. La mala explotación genera muerte de los animales y genera inundaciones en donde

 Agencia Nacional de Minería	GENERACIÓN DE TÍTULOS MINEROS		CÓDIGO: MIS3-P-008-F-003
	FORMATO		VERSIÓN: 2
	INFORME SOCIAL		FECHA VIGENCIA: 1 de julio de 2024

			<p>los cultivos de la vereda se ven impactados.</p> <ul style="list-style-type: none"> La comunidad expresa que ha tenido malas experiencias con dos minas antiguas que se encuentran en Brisas del Guatiquía, La Esmeralda y La Payana, donde no se han cumplidos los acuerdos (Tránsito de volquetas en temas de velocidad y las medidas de seguridad como señalización en las vías) <p>Expectativas</p> <ul style="list-style-type: none"> Realizar la señalización correspondiente dado el caso que se otorgue el título minero, ya que de las experiencias que tienen de títulos actuales no se cumple. Dado el caso que se otorgue el título, los horarios de trabajo serían de 7:00 a.m. a 4:00 p.m. y los sábados hasta la 1:00 p.m. (Los domingos no se trabajarán, serán días de descanso) Mantenimiento a las vías de acceso Orientación jurídica en el próximo encuentro en temas de servidumbre minera En el proceso de realizar seguimiento, control y fiscalización de los títulos mineros actuales en el territorio, consideran que se debería tener en cuenta a la comunidad ya que son los que viven los impactos. 	
--	--	--	---	--

Detallado de las cartografías sociales:

Cartografía social vereda El Tigre	Cartografía social vereda Brisas del Guatiquía
<p>Metodologías: Para la cartografía social se realizó una actividad rompehielos donde las personas se presentan con su nombre, su edad y en lo que trabajan para luego poderlo ubicar en el mapa de su territorio y profundizar.</p> <p>En la cartografía se identifican conflictividades en relación con minas preexistentes en el territorio.</p>	<p>Metodologías: Para esta cartografía se realizó actividad de rompehielos donde las personas se presentan con su nombre y el tiempo en el que habitan la vereda para luego realizar sus propias obras de artes a partir de las emociones que les genera la actividad minera en el territorio e identificar la percepción de la comunidad con relación a la minería en el mapa.</p>

	GENERACIÓN DE TÍTULOS MINEROS	CÓDIGO: MIS3-P-008-F-003
	FORMATO	VERSIÓN: 2
	INFORME SOCIAL	FECHA VIGENCIA: 1 de julio de 2024

En esta cartografía, la comunidad manifestó que tienen experiencias con otros proyectos mineros, ya que en sus territorios hay cuatro (4) minas. En la cartografía social realizada en la vereda de El Tigre, participaron 12 personas (10 mujeres y 2 hombres). En este espacio se identificó que las actividades económicas que predominan en la generación de ingresos en el hogar son la agricultura, específicamente el cultivo de arroz y la palma. También, la venta de comidas en lugares como, la escuela de la vereda, a su vez empleos como auxiliar del centro de salud del Tigre, vigilancia y una persona en una minería. Todas las actividades se realizan en el interior de la vereda. Así mismo, se identificó que otra actividad del territorio es la ganadería.

La comunidad manifestó conflictos con proyectos mineros en el territorio. Por otro lado, se evidenció que existen trabajos de cuidados especialmente del hogar por parte de las mujeres, quienes se denominan, gerentes del hogar. Pero no genera ingresos al interior de sus hogares, pero, si son las que mantienen los miembros del hogar en alimentación, cuidados de niños y niñas y de sus parejas para que puedan seguir trabajando en actividades remuneradas.


La comunidad manifestó que la vereda El tigre es una zona de alto riesgo ya que presenta grandes inundaciones en épocas de invierno, así como inundaciones de los ríos de la vereda. A continuación, se presenta las actividades económicas y el trabajo desagregados según el género de las y los participantes en la cartografía social:

La vereda El Tigre cuenta con un centro de salud con una auxiliar de salud y donde mensualmente va un médico para la atención de los habitantes, también cuenta con una escuela y una iglesia, que se encuentran ubicadas en el centro de la vereda.

Actualmente, la vereda no cuenta con acueducto, ni alcantarillado, sino que usan aljibes y

En esta cartografía la comunidad manifestó que tiene preocupación por la llegada de proyectos mineros a su comunidad, ya que su experiencia no ha sido positiva. Frente a ello la comunidad se ha organizado y ha hecho protestas pacíficas para manifestar su descontento.

Por otro lado, las personas mayores expresaron su descontento y oposición frente a la llegada de nuevos proyectos mineros, expresando que lo que hacen es acabar con su territorio.

	GENERACIÓN DE TÍTULOS MINEROS	CÓDIGO: MIS3-P-008-F-003
	FORMATO	VERSIÓN: 2
	INFORME SOCIAL	FECHA VIGENCIA: 1 de julio de 2024

motobombas para el agua, ya en dirección a Puerto Envidia se encuentra una bocatoma que suministra agua a diferentes actividades como la ganadería y cultivos de arroz y palma.

Para la fase dos se realizó en el municipio de [Puerto López](#) un dialogo amplio con el fin de socializar el procedimiento de Audiencia Pública Minera, donde asistieron comunidad interesada y organizaciones sociales del municipio, allí se recibieron las inquietudes respecto a la diferencia de los sectores de extracción de mineral, entre la Agencia Nacional de Minería, y la Agencia Nacional de Hidrocarburos, así como la aclaración sobre los mandatos de ambas entidades correspondientes al sector minero energético.


Teniendo en cuenta lo anterior, la reunión permitió que las organizaciones sociales se informaran sobre las solicitudes viabilizadas para el municipio, generando en ellos tranquilidad ya que para ellos es importante que las entidades del Estado se acerquen a las comunidades para abrir espacios de diálogo, manifestado su interés de participar en el espacio de la cuarta fase que se desarrollara el 24 de octubre del presente año, en esta lógica las organizaciones manifestaron sus inquietudes con relación al mantenimiento de vías por las áreas utilizadas, los acuerdos acorde a las necesidades de las comunidades afectadas y la necesidad de seguir promoviendo el diálogo entre el Estado y las comunidades y sectores menos favorecidos. A su vez se logró dar claridad sobre la diferencia del sector hidrocarburos y el minero, brindando claridad sobre el mandato de cada una.

DIÁLOGO SOCIAL AMPLIO



DIÁLOGO AMPLIO
PUERTO LÓPEZ

Diálogo amplio Puerto López Julio 2024

	GENERACIÓN DE TÍTULOS MINEROS	CÓDIGO: MIS3-P-008-F-003
	FORMATO	VERSIÓN: 2
	INFORME SOCIAL	FECHA VIGENCIA: 1 de julio de 2024

Tercera fase: Pedagogías y diálogo social

La fase tres comprendió dos actividades principales:


Se realizó un segundo diálogo amplio, donde se invitó a la comunidad interesada del municipio de **Puerto López** con el propósito de seguir informando sobre la implementación del procedimiento de Audiencias Públicas Mineras en el municipio y las solicitudes viabilizadas. La convocatoria de este espacio se realizó a través de la Alcaldía municipal. Desde la ANM se realizó una pieza post para que pudiera ser compartida por los diferentes grupos de WhatsApp con los que cuenta la Alcaldía para la convocatoria a la ciudadanía en general para la participación en estos espacios.

Para la comisión realizada en la semana del 9 al 13 de septiembre en Puerto López, se socializó el procedimiento de Audiencia Pública Minera con el concejo municipal, siendo de los últimos actores territoriales, finalizando con ente territorial el proceso de participación informada.

DIÁLOGO CONCEJO CON PUERTO LÓPEZ



Socialización con concejo municipal septiembre 2024

	GENERACIÓN DE TÍTULOS MINEROS	CÓDIGO: MIS3-P-008-F-003
	FORMATO	VERSIÓN: 2
	INFORME SOCIAL	FECHA VIGENCIA: 1 de julio de 2024

DIÁLOGO SOCIAL




Diálogo social vereda Brisas del Guatiquia los Fundos 2024

La segunda actividad fue un ejercicio de pedagogía y diálogo social el cual tuvo como propósito abordar temas que la comunidad solicitó en la cartografía social para seguirse informando sobre el sector minero, especialmente del procedimiento de APM. Así mismo, en este espacio se identificó la posibilidad de construir posibles acuerdos entre la comunidad y los proponentes para la Audiencia Pública Minera a realizarse el 24 de octubre.

Esta segunda actividad tuvo dos jornadas, la primera fue el 16 de julio con la comunidad de El Tigre, donde asistió un proponente y se construyeron posibles acuerdos antes de llegar a la APM. La segunda jornada se realizó el 09 de septiembre con la comunidad Brisas del Guatiquía, donde se construyó propuestas para esos posibles acuerdos con los proponentes en la APM.

Para estos diálogos se convocó a los presidentes de las Juntas de Acción Comunal de las veredas de influencia de las solicitudes viabilizadas, quienes apoyaron con la difusión de la realización de este espacio, apoyados igualmente por una pieza gráfica que se les remitió vía WhatsApp, esta pieza comunicativa fue compartida a los proponentes, así como una invitación oficial para convocarles al espacio, de la misma manera se extendió la invitación a la Alcaldía y Personería del municipio para que pudiera difundir y participar en la realización de estos espacios.

	GENERACIÓN DE TÍTULOS MINEROS	CÓDIGO: MIS3-P-008-F-003
	FORMATO	VERSIÓN: 2
	INFORME SOCIAL	FECHA VIGENCIA: 1 de julio de 2024

¿Cómo se llevó a cabo las jornadas de diálogos sociales con las veredas El Tigre y Brisas del Guatiquía?

Como orden del día se tuvo inicialmente una presentación del Equipo APM, la comunidad asistente y proponente (si participó en el espacio), luego se hizo la presentación general del procedimiento de Audiencias Públicas Mineras. En atención a las dudas presentadas por la comunidad con relación a la actividad minera, se realizó explicación de los siguientes temas:

- Ciclo Minero
- Cómo una propuesta llega a ser una propuesta viabilizada y el estudio de las solicitudes (ambiental, técnico, jurídico y económico)
- Servidumbre minera
- Regalías
- Cómo se realiza seguimiento a minas existentes en el territorio (presentado por el Grupo Socioambiental que acompañó el espacio)


Estos temas se abordaron en articulación con profesionales de diferentes vicepresidencias en donde se recogió conflictividades del territorio respecto a títulos mineros existentes.

Frente a esas conflictividades se orientó las propuestas para posibles acuerdos en la vereda Brisas del Guatiquía, teniendo en cuenta experiencias previas y que en un futuro podrían evitarse o mitigarse en el territorio.

En el segundo momento de la jornada se hace lectura de la lista de expectativas, inquietudes y percepciones a los asistentes como herramienta para la construcción de los posibles acuerdos o propuestas que servirán para la construcción de acuerdos en la APM. Esto aplicó para ambas veredas.


En este espacio la comunidad fue reiterativa en torno a los impactos que puede tener la actividad minera sobre las fuentes hídricas como las inundaciones y sobre el impacto social, especialmente basados con experiencias negativas que han vivido con títulos mineros en el territorio.

Una vez realizados los posibles acuerdos en la vereda El Tigre, la comunidad quedó más tranquila ya que uno de los proponentes estuvo en el espacio y aclaró inquietudes frente a la solicitud viabilizada, mientras que en la comunidad de Brisas del Guatiquía la comunidad quedó inquieta porque el proponente que los impacta directamente no llegó al espacio y se reconoce que este mismo ya cuenta con un título minero en el territorio.

 Agencia Nacional de Minería	GENERACIÓN DE TÍTULOS MINEROS		CÓDIGO: MIS3-P-008-F-003
	FORMATO		VERSIÓN: 2
	INFORME SOCIAL		FECHA VIGENCIA: 1 de julio de 2024

Posterior al diálogo entre comunidades y proponentes, se pudo identificar algunos posibles acuerdos los cuales serán llevados a la Audiencia Pública Minera para las siguientes solicitudes:

Placa	Comunidad que participó	Posibles acuerdos o propuestas para acuerdos en la APM
Placa 504615	Comunidad Brisas del Guatiquía	<ol style="list-style-type: none"> La futura vía de acceso para el proyecto minero sea una servidumbre con la finca Dinastía <ol style="list-style-type: none"> El plan de riego de la vía de acceso se realice de lunes a sábado de las 6:30am a 5:00pm en intervalos de 30 minutos El horario de tránsito de las volquetas se realice entre las 7:00am a 12:00pm y de 1:00pm a 4:00pm, con el fin de dar protección al tránsito de menores de la escuela centro educativo portón del Río Negro sede Rodrigo Lara Bonilla en el horario 12:00pm a 1:00pm Apoyo al mantenimiento de la vía de acceso, en un intervalo de tres a cuatro meses, el cual deberá realizarse con maquinaria adecuada (motoniveladora y vibro compactador), desde el tramo de la finca SINAI hasta la mina la esmeralda, con material base o subbase. Apoyo al arreglo de la vía que va hacia la escuela, en el tramo desde la mona hasta la escuela. una vez al año Difusión y seguimiento anual a la licencia ambiental pasada por los proponentes con el fin de mantener cuidado los cuerpos hídricos específicamente del río Guatiquía. Promover emprendimientos económicos con enfoque de género, diferencial y comunitario con capacitaciones técnicas gestionadas desde las entidades estatales como el Sena (porcicultura, piscicultura, entre otros concertado con la comunidad). Generación de empleo enfocado al primer empleo que comprendería una fase de capacitación e inserción a la vida laboral desde la actividad minera
Placas: PHT-08032 504615 LDR-16001 (Proponente participa en el diálogo social con la comunidad y construyen posibles acuerdos)	Comunidad El Tigre	<ol style="list-style-type: none"> El proponente se podría comprometer a irrigar permanentemente las vías de la vereda El Tigre una vez se comience trabajos del proyecto minero. El proponente se compromete a tener una vez al año una reunión informativa sobre los avances del título minero otorgado para que la comunidad este enterada de cómo va el proyecto minero y en qué fase está. Instar a los transportadores del material para cumplir la normatividad de tránsito, específicamente en temas de velocidad y que las volquetas vayan encapotadas.

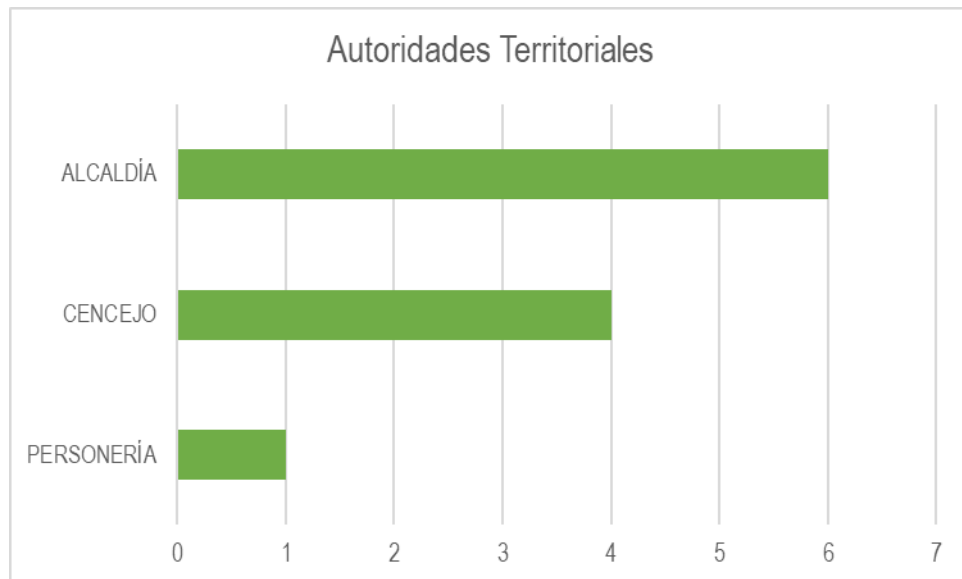
	GENERACIÓN DE TÍTULOS MINEROS	CÓDIGO: MIS3-P-008-F-003
	FORMATO	VERSIÓN: 2
	INFORME SOCIAL	FECHA VIGENCIA: 1 de julio de 2024

		<p>4. El proponente se compromete a generar empleo para mano de obra calificada y no calificada de acuerdo con las necesidades de la operación en etapa de explotación y ejecución del proyecto.</p> <p>5. El proponente se compromete a suministrar material de construcción a la comunidad, sin costo y la comunidad gestionará el transporte del material.</p> <p>(Los anteriores posibles acuerdos se construyen con el proponente de la placa LDR-16001 y la comunidad desea que sean base para los acuerdos de la APM con los proponentes que no asistieron al diálogo social)</p>
--	--	--


5. Mapeo de Actores

A continuación, se realiza la identificación y caracterización de las 68 personas registradas como participantes del proceso de Audiencias Públicas Mineras en el municipio de Puerto López. Estos actores fueron categorizados por instituciones, comunidad, proponentes para presentar la siguiente información, la cual proviene de las bases de datos oficiales de la implementación del procedimiento.

Instituciones



Elaboración propia utilizando la Base de datos del proceso de relacionamiento con el territorio para las Audiencias Públicas Mineras.

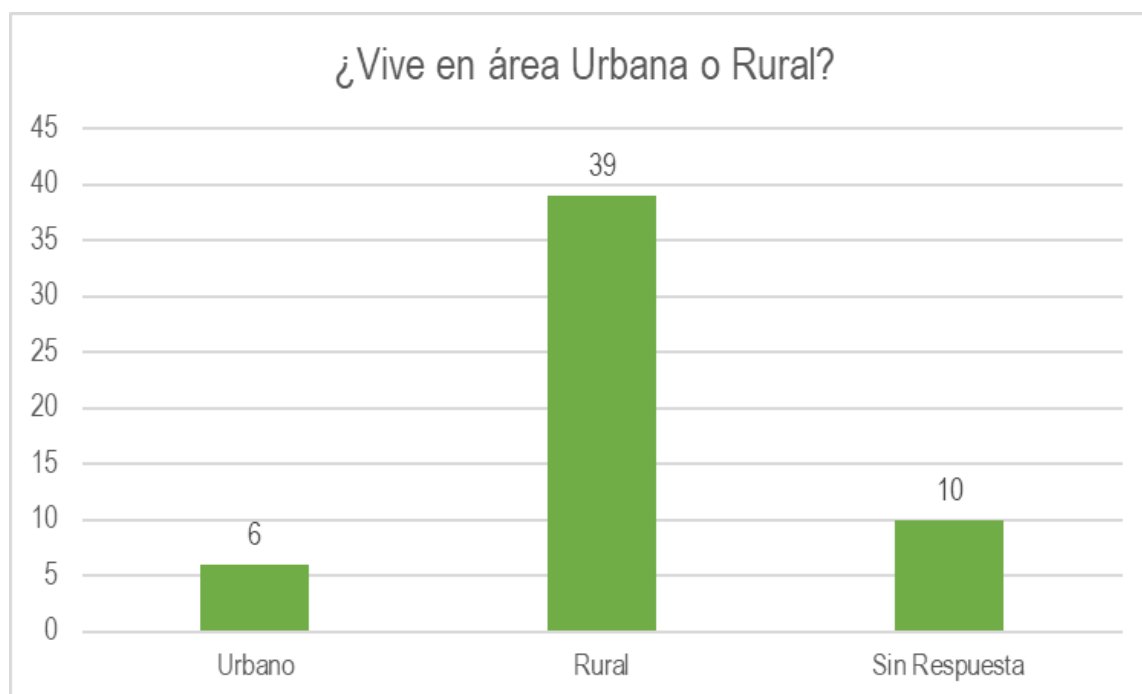
	GENERACIÓN DE TÍTULOS MINEROS	CÓDIGO: MIS3-P-008-F-003
	FORMATO	VERSIÓN: 2
	INFORME SOCIAL	FECHA VIGENCIA: 1 de julio de 2024

ALCALDÍA	
ALCALDE	1
SECRETARIA DE PLANEACIÓN	2
SECRETARÍA DE DESARROLLO SOCIAL	2
SECRETARÍA DE AMBIENTE	1


OTRAS AUTORIDADES	
PERSONERÍA	1
CENCEJO	4

Como se presenta en la gráfica, en el municipio de Puerto López se contó con una importante participación por parte de los entes territoriales en las jornadas de encuentro, diálogos y reuniones realizados por la Agencia Nacional de Minería. Se destaca la participación del Concejo Municipal con cuatro (4) participantes en total, seguido por la Alcaldía Municipal con seis (6) y la Personería municipal con un (1) participante.

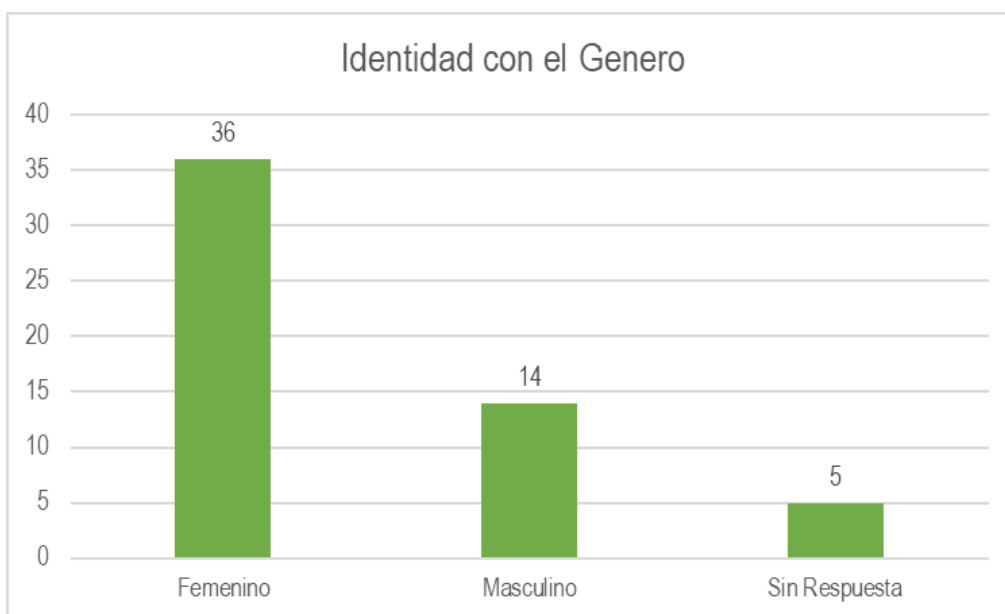
Comunidad



Elaboración propia utilizando la Base de datos del proceso de relacionamiento con el territorio para las Audiencias Públicas Mineras.

	GENERACIÓN DE TÍTULOS MINEROS	CÓDIGO: MIS3-P-008-F-003
	FORMATO	VERSIÓN: 2
	INFORME SOCIAL	FECHA VIGENCIA: 1 de julio de 2024


En relación con el lugar de vivienda de las personas participantes, se identificó que, en su mayoría, las personas que respondieron la pregunta tienen su vivienda en el área Rural (39), seguido por las personas que viven en el área Urbana (6), cabe destacar que de las personas que participaron en los espacios propuestos por la ANM no respondieron la pregunta del lugar de residencia (10). Sin embargo, se destaca la participación de las personas que habitan la zona rural, en cuanto la ANM dentro de su estrategia de implementación territorial llega directamente a las veredas para garantizar así la participación de esta población.



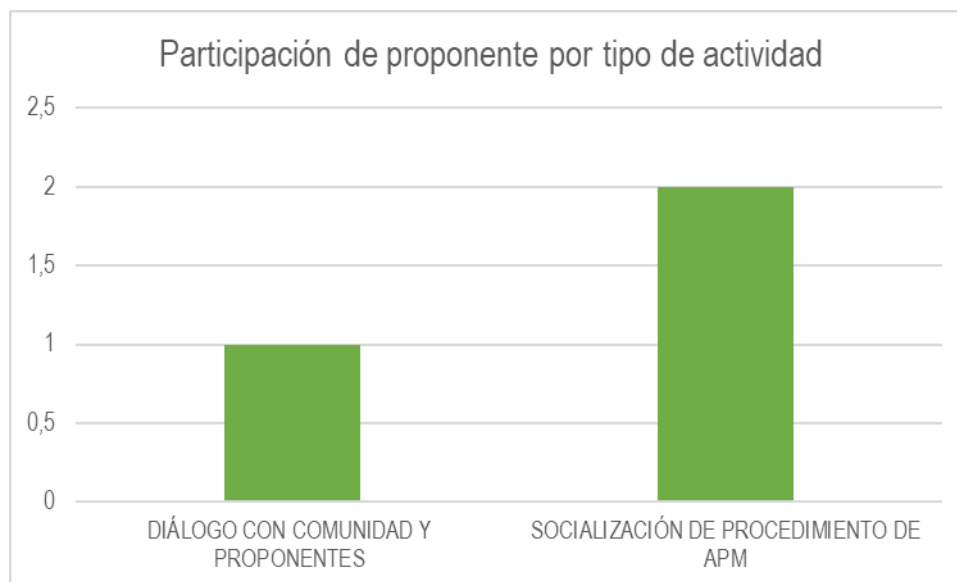
Elaboración propia utilizando la Base de datos del proceso de relacionamiento con el territorio para las Audiencias Públicas Mineras.

Frente a la pregunta realizada por el género con el que se identifican las personas participantes en los espacios realizados por parte de la ANM, se identificó una preponderancia de personas identificadas con el género femenino (36) que duplica la participación de personas identificadas con el género masculino (14), lo cual es interesante si se compara con otros territorios donde predomina la participación masculina. Cabe destacar que cinco (5) personas de la población participante no respondió la pregunta. Frente a las preguntas realizadas sobre orientación sexual o pertenencia a la comunidad LGBTI no se obtiene respuesta por parte de las personas asistentes.

Este mismo comportamiento se evidencia en las preguntas sobre autorreconocimiento como comunidad Negra- Afro- Raizales- Palenqueras, Pueblo Rrom o Gitano y Persona Con Discapacidad. Frente a las preguntas de reconocimiento como campesinos se contó con respuesta afirmativa de Veintiséis (26) personas; así mismo, reconocimiento como indígenas siete (7) y diez (10) como Víctimas del Conflicto Armado

 Agencia Nacional de Minería	GENERACIÓN DE TÍTULOS MINEROS	CÓDIGO: MIS3-P-008-F-003
	FORMATO	VERSIÓN: 2
	INFORME SOCIAL	FECHA VIGENCIA: 1 de julio de 2024

Proponentes




Elaboración propia utilizando la Base de datos del proceso de relacionamiento con el territorio para las Audiencias Públicas Mineras.


En cuanto a la participación de los proponentes en las actividades realizadas por parte de ANM, se evidenció una principal participación en espacios de socialización del procedimiento de Audiencia Pública Minera con dos proponentes (2) y los espacios de participación para el diálogo entre comunidad y proponentes solo se contó con la asistencia de uno de los proponentes a estos espacios.

Caracterización por actor:

<i>Tipo</i>	<i>Actor</i>	<i>Caracterización</i>
Comunidad	Habitantes de las veredas Brisas del Guatiquía Los Fundos y El Tigre	<p>La comunidad de ambas veredas pertenecientes al municipio de Puerto López refiere no estar de acuerdo con la llegada de nuevos títulos mineros en su territorio, ya que han tenido experiencias con minas que se encuentran en las veredas y que han traído impactos negativos en temas de salud y seguridad vial. No obstante, están dispuestos a llegar a un diálogo con los proponentes y ver alternativas que beneficien tanto a los proponentes como a las comunidades.</p> <p>La comunidad frente a la actividad minera mencionó una preocupación principalmente</p>

 Agencia Nacional de Minería	GENERACIÓN DE TÍTULOS MINEROS		CÓDIGO: MIS3-P-008-F-003
	FORMATO		VERSIÓN: 2
	INFORME SOCIAL		FECHA VIGENCIA: 1 de julio de 2024

		con relación al impacto ambiental, en especial el impacto en las fuentes hídricas del río Guatiquía, lo que genera una resistencia si no se garantiza la preservación de los cuerpos hídricos de la zona especialmente sobre la alteración del río Guatiquía, ya que genera grandes inundaciones a las veredas que se encuentran alrededor por la mala ejecución- y extracción de materiales de construcción.
Autoridad territorial	Alcaldía de Puerto López Secretaría de Gobierno Secretaría de Planeación Personería Municipal Concejo Municipal de Puerto López Inspección De Policía Policía Nacional	La Alcaldía municipal de Puerto López reconoce el impacto y la importancia de la minería en el municipio como la posibilidad de desarrollo económico para el mismo, sin embargo, hacen el llamado que los nuevos titulares cumplan con los requisitos exigidos por parte de las autoridades minera en cabeza de la ANM y ambiental en cabeza de Corporación ambiental, se espera a su vez que ambas entidades realicen la vigilancia y control con el fin de armonizar la convivencia en el territorio, titulares mineros y comunidad, así mismo plantean la necesidad de la intervención de la corporación ambiental en el ámbito de mitigar los impactos ambientales que ha ocasionado la minería en el municipio. La alcaldía de Puerto López reafirma su compromiso de trabajar en articulación con el desarrollo minero en el municipio
Proponente	De las tres (3) propuestas de concesión viabilizadas en el municipio, se identifican proponentes persona natural, jurídica y la presencia de asesores técnicos que acompañan las actividades desarrolladas por la Agencia Nacional de Minería.	Los proponentes mencionan su interés por hacer una minería bien hecha dentro del municipio, un solo proponente comparte interés con la comunidad local en el apartado de empleabilidad y el apoyo al mantenimiento de vías. Por otro lado, la falta de participación dentro de los espacios convocados, principalmente en el relacionamiento con las comunidades, afectan la confianza que pueda tener la población con la actividad minera y los otros dos proponentes.
Organizaciones		Los principales intereses de las asociaciones identificadas es la protección del ambiente, especialmente los cuerpos hídricos, así como la generación de empleo para las comunidades.

	GENERACIÓN DE TÍTULOS MINEROS	CÓDIGO: MIS3-P-008-F-003
	FORMATO	VERSIÓN: 2
	INFORME SOCIAL	FECHA VIGENCIA: 1 de julio de 2024

6. Concepto social.

El proceso de otorgamiento de títulos mineros, dentro del marco de implementación del procedimiento de Audiencias Públicas Mineras en el Municipio de Puerto López, Meta, ha pasado por tres momentos: aproximación al territorio, reuniones de coordinación y concurrencia, cartografía social y diálogo social, y pedagogía, socialización de las propuestas viabilizadas y diálogo amplio con actores interesados que llegaron a los espacios.


Con el fin de generar los procesos de participación informada de las comunidades impactadas y de los diferentes actores del territorio, se desarrollaron diversas actividades en diferentes momentos en el transcurso del año, que permitió generar lazos de confianza entre las comunidades, autoridades y organizaciones sociales, con la Agencia Nacional de Minería. Esto permitió que el equipo implementador lograra recoger diferentes perspectivas relacionadas a la minería en el territorio, parte de la información recolectada e identificada fueron los conflictos socioambientales manifestados por las comunidades en los diferentes espacios.

Por otro lado, se identificó la necesidad de que los acuerdos a los que se llegue en Audiencia Pública Minera y la construcción del Plan de Gestión Social una vez se lleve a cabo el otorgamiento de títulos tenga en cuenta de manera transversal los enfoques diferenciales especialmente en el ciclo etario de niñez, adolescencia y personas mayores, ya que son la población que se identifica como la población ve directamente impactada por la llegada de la actividad minera a sus territorios, especialmente en temas de salud pública según se identifica con la comunidad.

En este proceso se identificó que las comunidades tanto de la vereda del Tigre, como de Brisas, son comunidades auto reconocidas como campesinas e independientes económicamente, realizando labores de siembra, cuidado y crianza de animales, entendiendo que la actividad minera es un complemento de las labores económicas de las familias en estas veredas, cabe mencionar que la actividad minera, solo trabajan hombres, que hay algunos hombres de la comunidad de Brisas contratados en estas minas activas, pero las mujeres son cuidadoras de los hogares, siendo estas las que asumen y asisten a las reuniones, otra actividad económica relevante para estas comunidades son los hidrocarburos, ya que Puerto López es un municipio en su gran mayoría petrolero.

En el caso de las mujeres ellas se reconocen como administradoras del hogar, comprendiendo esto como la posibilidad de la importancia de generar proyectos de economía solidaria con las mujeres, con el fin de generar otras formas de generación de economías para las mujeres y por las mujeres. Quienes no solo son cuidadoras y administradoras de sus hogares, si no cuidadoras y defensoras de las fuentes hídricas y donde destacan la necesidad que, dentro de los acuerdos allegados con los posibles títulos mineros se genere proyectos con enfoques diferenciales, de género y territorial.

En el proceso se identificó que existen comunidades que no se encuentran dentro del área solicitada, pero si están cerca de las mismas, estas comunidades son: indígena Pijao, quienes han llegado por temas de desplazamiento del departamento del Tolima, así como comunidad negra, quienes manifiestan que ya se han reunido para empezar el proceso para conformasen como resguardo y/o consejo. Es importante reiterar que están en diálogos entre veredas para realizar este proceso de formalización.


	GENERACIÓN DE TÍTULOS MINEROS	CÓDIGO: MIS3-P-008-F-003
	FORMATO	VERSIÓN: 2
	INFORME SOCIAL	FECHA VIGENCIA: 1 de julio de 2024

Por último, dentro del proceso de socialización del procedimiento de Audiencia Pública Minera, se planteó la actividad minera, como fuente económica para el municipio. Se planteó la necesidad de articulaciones internas dentro del municipio de los diferentes actores con los posibles titulares mineros con el fin de generar proyectos productivos con enfoque de género, diferenciales y territorial para estas comunidades, así como la promoción, capacitación de la ley del primer empleo.


Finalmente vale la pena mencionar que teniendo en cuenta la percepción y resistencia por parte de ambas comunidades con relación a la llegada de nuevos proyectos mineros a estos lugares, se sugiere un esfuerzo y compromiso por parte de los proponentes con relación al componente social para que se pueda llevar a cabo la actividad minera reconociendo las voces de las comunidades y sus inquietudes con relación al cuidado del ambiente, rigurosidad en los horarios sobre el tránsito de volquetas para mitigar riesgos y articulación con la autoridad territorial para el mantenimiento de vías por las que pretende transitar los nuevos proyectos mineros.

A continuación, se presentan algunas acciones que se sugieren para mitigar, prevenir y disminuir posibles riesgos identificados con la llegada de los nuevos títulos mineros:


<i>Riesgo identificado</i>	<i>Amenaza</i>	<i>Vulnerabilidad</i>	<i>Sugerencia de Acciones</i>
Contaminación o escasez de las fuentes hídricas	Realización de la actividad minera sin los requisitos y métodos exigidos por la autoridad minera y ambiental.	Desconocimiento del proponente y la comunidad sobre el estado ambiental de las fuentes hídricas previo a la actividad minera Desconocimiento del impacto de la minería a las fuentes hídricas que tienen una relación directa con las comunidades para abastecimiento propio y las actividades económicas de sus pobladores	Dar a conocer a la comunidad y realizar las diferentes acciones de la actividad minera, teniendo en cuenta las guías minero-ambientales según la etapa en la que se encuentre: exploración, construcción y montaje, explotación, y/o cierre. Construir con la comunidad un inventario de los cuerpos de agua del territorio y verificar su estado inicial a través de estudios del agua (etapa de exploración), también se sugiere identificar el relacionamiento de las comunidades con esas fuentes de agua para que se puedan seguir consolidando los acuerdos y llevar a cabo una minería que beneficie a proponentes y comunidades.

 Agencia Nacional de Minería	GENERACIÓN DE TÍTULOS MINEROS		CÓDIGO: MIS3-P-008-F-003
	FORMATO		VERSIÓN: 2
	INFORME SOCIAL		FECHA VIGENCIA: 1 de julio de 2024

			<p>Realizar monitoreo anual de la calidad del agua en las fuentes hídricas cercanas a las operaciones mineras.</p> <p>Identificar si en el territorio existen otras actividades que se realicen y que también afecten los cuerpos de agua.</p> <p>En lo posible, implementar tecnologías y prácticas ambientales sostenibles en la actividad minera para minimizar los impactos en las fuentes de agua.</p> <p>La autoridad territorial en conjunto con las empresas mineras, agricultores y comunidad, establecer y promover programas de tratamiento de aguas residuales y medidas de mitigación para prevenir la contaminación de las fuentes hídricas. Desarrollar planes de contingencia y respuesta en caso de contaminación accidental de las fuentes de agua para garantizar el suministro de agua potable a la comunidad</p>
Remoción de masa, que genera la minería	Daños/ deterioro en viviendas y vías de acceso	<p>Realizar la minería cerca de las casas que están sobre al río sin los métodos exigidos.</p> <p>No tener un mecanismo de contención a la hora de realizar la sedimentación del río</p> <p>Sobrepasar el mínimo del dragado del río</p>	<p>Realizar la actividad minera, bajo los parámetros que disponen tanto la autoridad minera como la ambiental.</p> <p>Dar a conocer los impactos socio ambientales realizados en el marco del proceso de licenciamiento ambiental, con el fin de que se puedan seguir generando acuerdos, en pro de que se puedan llevar los</p>

 Agencia Nacional de Minería	GENERACIÓN DE TÍTULOS MINEROS		CÓDIGO: MIS3-P-008-F-003
	FORMATO		VERSIÓN: 2
	INFORME SOCIAL		FECHA VIGENCIA: 1 de julio de 2024

		Desconocimiento de la comunidad sobre la etapa en la que se encuentra el título minero y las acciones que puede realizar el titular	<p>proyectos mineros en las comunidades sin generar los conflictos socioambientales.</p> <p>Tener mecanismo de prevención para evitar inundaciones, cuando se realice la desviación del cauce del río</p> <p>Realizar monitoreos sobre las posibles consecuencias que puede generar inundaciones</p> <p>Realizar un análisis de riesgo y tener medidas preventivas</p>
Exclusión de las mujeres en la minería	Desigualdad en temas de género, debido a que las mujeres no son contratadas en los proyectos mineros. La exclusión de las mujeres en la generación de recursos económicos para sus hogares y crecimiento profesional	Falta de oportunidades para las mujeres en cuanto a la economía, empleo y crecimiento profesional	<p>Establecer y/o fortalecer programas que promuevan la inclusión de las mujeres en la actividad minera, garantizando igualdad de oportunidades y eliminando barreras discriminatorias.</p> <p>Proporcionar oportunidades de educación y capacitación en habilidades técnicas y de liderazgo para las mujeres interesadas en la industria minera, promoviendo su desarrollo profesional y empoderamiento.</p> <p>Garantizar la participación y la representación de las mujeres en los espacios de toma de decisiones y en los procesos de diálogo y negociación relacionados con la minería, asegurando que sus voces sean escuchadas y tomadas en cuenta.</p>
Inundaciones (vereda EL Tigre y	Inundaciones en fincas y en vías de acceso a la vereda	Vivir cerca a los cauces de los ríos	Realizar la actividad minera, bajo los parámetros que la autoridad minera dispone bajo

 Agencia Nacional de Minería	GENERACIÓN DE TÍTULOS MINEROS		CÓDIGO: MIS3-P-008-F-003
	FORMATO		VERSIÓN: 2
	INFORME SOCIAL		FECHA VIGENCIA: 1 de julio de 2024

vereda Brisas del Guatiquía)			<p>la rigurosidad de los métodos exigidos, esto permitirá que se prevenga el riesgo de inundación.</p> <p>Buscar alternativas de explotación de manera que no afecte a las comunidades de las veredas de inundaciones a sus fincas y vías de acceso. Tener mecanismo de prevención para evitar inundaciones.</p> <p>Realizar monitoreos sobre las posibles consecuencias que puede generar inundaciones</p> <p>Realizar un análisis de riesgo y tener medidas preventivas, involucrar a la comunidad en las mismas como parte de la construcción del Plan de Gestión Social</p>
------------------------------	--	--	---