

 Agencia Nacional de Minería	GENERACIÓN DE TÍTULOS MINEROS				CÓDIGO: MIS3-P-008-F-003
	FORMATO				VERSIÓN: 2
	INFORME SOCIAL				FECHA VIGENCIA: 03/sept./2024

Fecha:	02	09	2024	Lugar	Lebrija - Santander
Objetivo General:	Garantizar el derecho a la participación real, inclusiva y efectiva de la comunidad, organizaciones sociales y entidades públicas y privadas en los procesos de titulación minera; así como la aplicación de los principios de coordinación, concurrencia y subsidiariedad en el proceso de titulación minera con el fin de armonizar la legislación ambiental, las políticas y normas municipales y/o departamentales con el desarrollo de los proyectos mineros.				
Alcance de las acciones y del Informe:	<p>Este informe presenta el trabajo de relacionamiento realizado en el marco de la implementación del procedimiento de Audiencias Públicas Mineras para el Otorgamiento de Títulos Mineros en los diferentes lugares del país en el que se encuentran propuestas viabilizadas para el posible otorgamiento de títulos mineros.</p> <p>A su vez, brinda elementos de acciones con el fin de aportar la realización de la actividad minera en los territorios reconociendo las inquietudes, percepciones y expectativas de las comunidades con relación a la actividad minera y que se pueda hacer una minería para la vida al servicio de las comunidades y el país.</p> <p>Este informe social es de carácter público, en el mismo podrán encontrar material fotográfico y audiovisual de los procesos realizados en territorio, todo el material audiovisual cuenta con el permiso de los diferentes actores.</p>				
Nombres y apellidos Quien realiza	<ol style="list-style-type: none"> Iván Felipe Garzón Mayorga Jimmy Alexander Parra Barrera Juan Nicolás Solano Ávila Luz Verónica Pabón Suárez Sofía Arroyave Trujillo 		Rol contratista:	<ol style="list-style-type: none"> Profesional Audiovisual Profesional en Sistema de Información Geográfica Profesional Social Junior Profesional Social Senior Profesional Social Pedagógica 	
Nombres y apellidos quien revisa	Luisa Fernanda Flórez Solano		Rol contratista:	Asesora Social de la VCT	

 Agencia Nacional de Minería	GENERACIÓN DE TÍTULOS MINEROS	CÓDIGO: MIS3-P-008-F-003
	FORMATO	VERSIÓN: 2
	INFORME SOCIAL	FECHA VIGENCIA: 03/sept./2024

1. Introducción




Acercamiento al territorio, vereda Vanegas

La Agencia Nacional de Minería (en adelante ANM), es la entidad del Estado que tiene por objeto principal administrar integralmente los recursos minerales, promover el aprovechamiento óptimo y sostenible de los recursos mineros de conformidad con las normas pertinentes y en coordinación con las autoridades ambientales en los temas que lo requieran, lo mismo que hacer seguimiento a los títulos de propiedad privada del subsuelo cuando le sea delegada esta función por el Ministerio de Minas y Energía de conformidad con la ley.

La ANM se compone en su organización, conforme al Decreto 4134 de 2012, por Presidencia, la Oficina Asesora Jurídica, la Oficina de Control Interno, la Oficina de Tecnología e Información y cuatro vicepresidencias: Vicepresidencia Administrativa y Financiera, Vicepresidencia de Contratación y Titulación, Vicepresidencia de Seguimiento, Control y Seguridad Minera y Vicepresidencia de Promoción y Fomento. Estas a su vez se dividen en grupos de trabajo según lo establecen las Resoluciones 206 de 2013, 790 de 2019 y 223 de 2021.

La Vicepresidencia de Contratación y Titulación Minera – VCT se encarga de implementar el procedimiento de Audiencia Pública Minera para el Otorgamiento de Títulos Mineros, con el objetivo de garantizar el derecho a la participación real, inclusiva y efectiva de la comunidad, organizaciones sociales y entidades públicas y privadas en los procesos de titulación minera; así como la aplicación de los principios de coordinación, concurrencia y subsidiariedad en el proceso de titulación minera con el fin de armonizar la legislación ambiental, las políticas y normas municipales y/o departamentales con el desarrollo de los proyectos mineros.

En el marco de la implementación del procedimiento de [Audiencias Públicas Mineras](#), en el municipio de **Lebrija** Santanderr, se ha elaborado el presente documento con el fin de dar a conocer el proceso de relacionamiento con diferentes actores del municipio, sus posturas, inquietudes y expectativas con relación

 Agencia Nacional de Minería	GENERACIÓN DE TÍTULOS MINEROS	CÓDIGO: MIS3-P-008-F-003
	FORMATO	VERSIÓN: 2
	INFORME SOCIAL	FECHA VIGENCIA: 03/sept./2024

a la actividad minera en sus territorios, y el posible otorgamiento de las **siete (7) propuestas** de contrato de concesión minera, de metales preciosos y minerales industriales. A la vez, presenta una lectura de contexto del municipio, un estado de la actividad minera del territorio, informe narrativo de la implementación del procedimiento en el municipio, un ejercicio de caracterización de actores clave relacionados con la actividad minera y finalmente un concepto técnico social por parte de los profesionales encargados de implementar el proceso en este municipio.

Este procedimiento se alinea con la visión del Gobierno Nacional con relación al respeto y cuidado de los recursos naturales no renovables (RNNR), que se basa en la soberanía nacional respecto de ellos y en su importancia estratégica para la reindustrialización de la economía, la transición energética, la soberanía alimentaria y la construcción de infraestructura pública.

La implementación del procedimiento de Audiencias Públicas Mineras para el otorgamiento de títulos mineros busca que **la minería se lleve a cabo en los territorios al servicio de las comunidades**. La minería para la vida también incluye respetar el ordenamiento del territorio alrededor del agua, garantizar la justicia social y la vida integral de las personas, el derecho a la alimentación y la búsqueda de transformaciones productivas que ayuden al país a su internacionalización y el respeto por el medio ambiente. Esta visión de la minería busca que la realización de esta actividad garantice la protección del medio ambiente, la participación de las comunidades, la generación de empleos, la construcción de encadenamientos productivos y la transferencia de conocimiento y tecnología. De esta manera, la minería se pone al servicio del país.

Desde estas consideraciones, en este informe se presentan los resultados del proceso de relacionamiento con autoridades territoriales, comunidad, proponentes, líderes, lideresas y organizaciones sociales, desarrollado en el marco de la implementación del procedimiento de Audiencias Públicas Mineras en el municipio de **Lebrija** Santandef.

A continuación, se presentan algunos aspectos para tener en cuenta:

El equipo encargado del proceso de relacionamiento diseñó e implementó diversas acciones y metodologías basadas en los enfoques diferenciales y territorial para el municipio. Entre estas acciones se destacan visitas de campo, diálogos sociales, cartografías sociales, diálogos con autoridades locales, diálogos entre proponentes y comunidades; así como reuniones virtuales y presenciales con proponentes y sesiones pedagógicas. Estas actividades buscaron facilitar la comprensión del proceso de otorgamiento de títulos mineros, divulgar las propuestas viabilizadas en el municipio y explicar las diferentes figuras jurídicas relacionadas con la contratación y el ciclo minero, como también aclarar aspectos generales del Sistema General de Regalías. La información recopilada se registró en bases de datos, el informe escrito y en formato audiovisual realizado por el equipo, gestionado según las políticas de datos establecidas en la Ley 1581 de 2012.

El proceso de relacionamiento con autoridades territoriales, comunidad, proponentes, líderes, lideresas y organizaciones sociales, desarrollado en el marco de la implementación del procedimiento de Audiencias Públicas Mineras en el municipio de **Lebrija**; se desarrolló en cuatro momentos:

- Fase 1 de aproximación al territorio
- Fase 2 de coordinación y concurrencia, metodologías participativas y diálogo social

 Agencia Nacional de Minería	GENERACIÓN DE TÍTULOS MINEROS	CÓDIGO: MIS3-P-008-F-003
	FORMATO	VERSIÓN: 2
	INFORME SOCIAL	FECHA VIGENCIA: 03/sept./2024

- Fase 3 de pedagogía y diálogo Social
- Fase 4 de Audiencia Pública Minera (en adelante APM).

La implementación de las fases mencionadas será descrita en el numeral cuatro (4) del presente informe social denominado: **Informe narrativo de la implementación del procedimiento en el territorio.**

2. Lectura de contexto



Vista al río Lebrija

En este apartado se presenta el contexto general del municipio de Lebrija. Una aproximación a aspectos geográficos, demográficos, socioculturales, económicos, políticos y socioambientales identificados por medio de la consulta de fuentes primarias y secundarias.

El municipio de Lebrija se ubica en la región centro oriente del departamento de Santander a 15 kilómetros de la capital del departamento, Bucaramanga. Los límites del municipio son: Girón por el oriente y por el sur, con Sabana de Torres por el occidente y con Rionegro por el Norte. Para el año 2024 se reporta que tiene un total de 46.053 habitantes, de los cuales el 50,7% corresponde a hombres y el 49,3% a mujeres. La población se distribuye en el área rural y urbana con un 41,7% y 58,3% respectivamente (TerriData, 2024).

La principal actividad económica de este municipio es la agricultura en la que se destacan cultivos en el territorio son: piña, mandarina, limón, naranja y guayaba enunciados en orden de mayor a menor producción (TerriData, 2024).

Respecto de las fuentes hídricas, en la página web de la alcaldía de Lebrija se reporta que el municipio se encuentra en la parte media del río Lebrija, a su vez el municipio cuenta con otras subcuencas como La Angula, Cútiga, Vega de Pato, Las Doradas y quebradas o afluentes más pequeños que son Las Lajas, La Aguirre, La Puentana, La Tigra, La Lagunera, Piedra Azul y Torcoroma, Montevideo – Vanegas, Chuspas.

 Agencia Nacional de Minería	GENERACIÓN DE TÍTULOS MINEROS	CÓDIGO: MIS3-P-008-F-003
	FORMATO	VERSIÓN: 2
	INFORME SOCIAL	FECHA VIGENCIA: 03/sept./2024

También con el río Lebrija se conecta la subcuenca Sogamoso Medio, la cual recibe las aguas de las microcuencas Río Sucio, La Leona y La Negra – Pujamanes. La Leona presenta eventos de remoción en masa y La Negra – Pujamanes es relevante porque suministra agua a buena parte de la población (Alcaldía Municipal de Lebrija, s.f.)



Vista a las esculturas de piñas del parque central de Lebrija

Lebrija tiene una extensión de 549,85 km² y cuenta con 63 veredas, a saber:

Veredas de Lebrija	
1. Chuspas	2. San Lorenzo
3. La Estrella	4. Buena Vista
5. Montevideo	6. Sardinas
7. Vanegas	8. El Oso
9. Uribe Uribe	10. San Gabriel
11. Chinicua	12. San Benito
13. La Carona	14. San Nicolás
15. El Tesoro	16. Cuzaman
17. Centenario	18. San Pacho
19. Conchal	20. Aguirre
21. Villa María	22. El Salado
23. San Silvestre	24. La Aguada
25. El Cristal	26. Mirabel

 Agencia Nacional de Minería	GENERACIÓN DE TÍTULOS MINEROS	CÓDIGO: MIS3-P-008-F-003
	FORMATO	VERSIÓN: 2
	INFORME SOCIAL	FECHA VIGENCIA: 03/sept./2024

27. Canoas	28. San Nicolás Bajo
29. El Líbano	30. La Esmeralda
31. La Cutiga	32. El Progreso
33. Río Sucio Alto	34. El San Tero
35. Río Sucio Bajo	36. San Domingo
37. Angelinos	38. Betania
39. La Floresta	40. Cantabria
41. Filo de Cruces	42. Puyana
43. Zaragoza	44. Manchadores
45. Cerro de la Aurora	46. Urbano
47. Lisboa	48. Rayitos
49. Portugal	50. Santa Rosa
51. El Pórtico	52. Llanadas
53. San Joaquín	54. La Laguna
55. La Victoria	56. Piedras Negras
57. La Renta	58. La Puente
59. La Cabaña	60. San Pablo
61. La Cuchilla	62. Altos de Palonegro
63. Palonegro	

Tabla 1. Fuente: Alcaldía Municipal de Lebrija (s.f.). Elaboración propia.

En el Plan de Desarrollo Municipal para la vigencia 2024 – 2027, se identifica la minería como parte de la historia fundacional del municipio. En este mismo instrumento se presenta información respecto a la caracterización minera del año 2021, allí la autoridad territorial reporta 80 personas como mineros de subsistencia con actividad en la ribera del río Lebrija, localizadas especialmente en las veredas Conchal, Vanegas, y Chuspas para la explotación de oro de aluvial. Adicionalmente, respecto de la minería informal, el Plan de Desarrollo indica lo siguiente:

Ahora bien, en materia de minería informal, el municipio no contempla una base de datos estadística que permita visualizar la línea base de minería ilegal o informal, sin embargo, se han evidenciado algunas actividades informales de minería en los campos de extracción de material de construcción y materiales preciosos en las zonas aledañas a ríos especialmente en la zona baja de Lebrija. Estas actividades informales constituyen una problemática para el municipio la cual debe ser abordada en conjunto con la Agencia Nacional de Minería, los organismos de seguridad y la población en general con la finalidad de poder reglamentar este tipo de actividades y lograr identificar claramente los puntos críticos donde se evidencie este flagelo (Plan de Desarrollo 2024 – 2027, 2024).

Por parte de la Agencia Nacional de Minería en relación con la información pública asociada al municipio, se encuentra que en junio del 2018 se realizó reunión de concertación. Adicionalmente, en los registros de la Vicepresidencia de Promoción y Fomento se encuentra reporte de una reunión realizada en septiembre de 2021 entre el Ministerio de Minas, Agencia Nacional de Minería, alcaldes del Departamento de Santander,

 Agencia Nacional de Minería	GENERACIÓN DE TÍTULOS MINEROS	CÓDIGO: MIS3-P-008-F-003
	FORMATO	VERSIÓN: 2
	INFORME SOCIAL	FECHA VIGENCIA: 03/sept./2024

Gobernación de Santander y Corporaciones Autónomas de Santander en donde la alcaldía de Lebrija expresó las problemáticas sociales en el municipio respecto a la actividad minera y la necesidad de realizar mesas técnicas de capacitación (Agencia Nacional de Minería, 2021).

3. Actividad Minera

El día 17 de mayo de 2024 se llevó a cabo la reunión de Coordinación y Concurrencia, en el municipio de **Lebrija, Santander**, y se presentó el siguiente estado minero:

*Tabla 2
Catastro minero – Municipio de Lebrija – Santander*

Descripción	Cantidad
Títulos Mineros	6
Solicitudes Vigentes (en proceso de evaluación técnico, ambiental, jurídico y económico)	28
Solicitudes De Contrato De Concesión viabilizadas Técnica, Ambiental, Jurídica y Económicamente	7

De acuerdo con la información anterior, se presenta la tabla con la información de los títulos vigentes en el municipio de **Lebrija, Santander**:

*Tabla 3
Títulos mineros vigentes – Municipio de Lebrija, Santander*

No.	Placa	Modalidad	Municipios	Área en Hectáreas	Clasificación	Etapas Contractuales	Titular	Grupo De Minerales
1	IHN-08061	CONTRATO DE CONCESIÓN (L 685)	LEBRIJA, RIONEGRÓ	139.7623	Pequeña	Explotación	(32757) LUIS EDUARDO VALDIVIESO BARCO	MINERAL DE ORO
2	IH8-11141	CONTRATO DE CONCESIÓN (L 685)	LEBRIJA, RIONEGRÓ	466.0921	Mediana	Explotación	(32757) LUIS EDUARDO VALDIVIESO BARCO	MATERIALES DE CONSTRUCCIÓN
3	GJI-093	CONTRATO DE CONCESIÓN (L 685)	LEBRIJA, RIONEGRÓ	612.4829	Mediana	Explotación	(53247) NANCY SMITH VILLAMIZAR ROA, (61454) RAMIRO SUAREZ CADENA	MINERAL DE ORO

 Agencia Nacional de Minería	GENERACIÓN DE TÍTULOS MINEROS						CÓDIGO: MIS3-P-008-F-003
	FORMATO						VERSIÓN: 2
	INFORME SOCIAL						FECHA VIGENCIA: 03/sept./2024

4	JG3-16392	CONTRATO DE CONCESIÓN (L 685)	LEBRIJA, RIONEGR O	764.1877	Mediana	Explotación	(42543) ALICANTO COLOMBIA S.A.S	CARBÓN
5	FIN-105	CONTRATO DE CONCESIÓN (D 2655)	LEBRIJA	94.0845	Pequeña	Explotación	(24531) INGEMINERA S.A.S.	MATERIALES DE CONSTRUCCIÓN
6	GEG-154A	CONTRATO DE CONCESIÓN (L 685)	LEBRIJA, RIONEGR O	19.953	Pequeña	Explotación	(32757) LUIS EDUARDO VALDIVIESO BARCO	MINERAL DE ORO

Según la tabla anterior, se tiene que en el municipio de Lebrija los títulos cuentan con los principales grupos de minerales así: tres (3) para MINERALES DE ORO, uno (1) CARBÓN y dos (2) MATERIALES DE CONSTRUCCIÓN.

A continuación, se presentan las veintiocho (28) solicitudes de Propuestas de Contrato de Concesión Minera PCC – y Propuestas de Contrato de Concesión Minera con Requisitos Diferenciales que se han presentado ante la ANM para ser evaluadas técnica, económica, jurídica y de [certificación ambiental](#).

*Tabla 4
Solicitudes vigentes – Municipio de Lebrija – Santander*

No	Placa	Modalidad	Municipios	Área en Hectáreas	Clasificación	Solicitante	Grupo De Minerales
1	506483	CONTRATO DE CONCESIÓN (L 685)	LEBRIJA	1023.2996	Mediana	(37666) ACTIVOS MINEROS DE COLOMBIA S.A.S.	MINERALES INDUSTRIALES
2	501914	CONTRATO DE CONCESIÓN (L 685)	LEBRIJA, RIONEGR O	148.7184	Pequeña	(63484) IGNACIO DIAZ MEDINA	MINERAL DE ORO
3	501566	CONTRATO DE CONCESIÓN (L 685)	LEBRIJA, RIONEGR O	466.9432	Mediana	(78960) C&T ARCILLAS Y PREFABRICADOS EN CONCRETO SAS, (78759) JAIME DELGADO JEREZ	MATERIALES DE CONSTRUCCIÓN
4	REJ-08041	CONTRATO DE CONCESIÓN DIFERENCIAL	LEBRIJA, RIONEGR O	78.034	Pequeña	(63600) JOSE ALBERTO RODRIGUEZ MONTANA	MINERAL DE ORO
5	501274	CONTRATO DE	LEBRIJA	92.6424	Pequeña	(77962) RENE ALEXANDER	MINERAL DE ORO

 Agencia Nacional de Minería	GENERACIÓN DE TÍTULOS MINEROS					CÓDIGO: MIS3-P-008-F-003
	FORMATO					VERSIÓN: 2
	INFORME SOCIAL					FECHA VIGENCIA: 03/sept./2024

		CONCESIÓN DIFERENCIAL				VILLALBA GARCÍA	
6	500690	CONTRATO DE CONCESIÓN (L 685)	LEBRIJA, RIONEGRO	412.0092	Mediana	(72395) NAPOLEON ESPINOSA	MINERAL DE ORO
7	505487	CONTRATO DE CONCESIÓN (L 685)	LEBRIJA, RIONEGRO, SABANA DE TORRES	602.1911	Mediana	(81968) MINUTOR S.A.S., (44857) ORO BARRACUDA S.A.S.	MINERAL DE ORO
8	501978	CONTRATO DE CONCESIÓN DIFERENCIAL	LEBRIJA, RIONEGRO, SABANA DE TORRES	98.7399	Pequeña	(37193) ALEXANDRA MANTILLA GARCIA	MINERAL DE ORO
9	501308	CONTRATO DE CONCESIÓN DIFERENCIAL	LEBRIJA	91.4252	Pequeña	(78005) DEYANIRA CAMAYO CASTILLO	MINERAL DE ORO
10	502371	CONTRATO DE CONCESIÓN DIFERENCIAL	LEBRIJA	58.5201	Pequeña	(58155) JORGE CRUZ MARTIN	MINERAL DE ORO
11	502659	CONTRATO DE CONCESIÓN DIFERENCIAL	LEBRIJA, SABANA DE TORRES	98.7461	Pequeña	(81926) HILDA GARCIA RAMIREZ	MINERAL DE ORO
12	505490	CONTRATO DE CONCESIÓN (L 685)	LEBRIJA, RIONEGRO	179.1895	Mediana	(84054) SAGRADO CORAZON LOGISTICA SAS	MINERAL DE ORO
13	NK9-11061	CONTRATO DE CONCESIÓN DIFERENCIAL	LEBRIJA, RIONEGRO, SABANA DE TORRES	97.5204	Pequeña	(49633) INALDO CHAPARRO SANABRIA	MATERIALES DE CONSTRUCCIÓN
14	PCL-11342X	CONTRATO DE CONCESIÓN (L 685)	LEBRIJA, RIONEGRO	1459.4624	Mediana	(42543) ALICANTO COLOMBIA S.A.S	CARBÓN

 Agencia Nacional de Minería	GENERACIÓN DE TÍTULOS MINEROS					CÓDIGO: MIS3-P-008-F-003
	FORMATO					VERSIÓN: 2
	INFORME SOCIAL					FECHA VIGENCIA: 03/sept./2024

15	505553	CONTRATO DE CONCESIÓN DIFERENCIAL	LEBRIJA	20.7233	Pequeña	(84669) KAREM PAOLA DIAZ SEPULVEDA	MINERAL DE ORO
16	502199	CONTRATO DE CONCESIÓN DIFERENCIAL	LEBRIJA, SABANA DE TORRES	98.7414	Pequeña	(80953) NIDXON ALFONSO ALBARRACIN MARIN	MINERAL DE ORO
17	QD8-15082X	CONTRATO DE CONCESIÓN (L 685)	LEBRIJA	51.2232	Pequeña	(57356) ALVARO HERNANDO SILVESTRE CALA, (63141) LUCILA MERCHAN VARGAS, (57224) MERARE DELGADO MANTILLA, (60004) MIGUEL SANTOS GARCIA RAMIREZ	MATERIALES DE CONSTRUCCIÓN
18	TH6-08001	CONTRATO DE CONCESIÓN DIFERENCIAL	LEBRIJA, RIONEGR O	79.2517	Pequeña	(63445) AUDREY CHAPARRO LEAL	MINERAL DE ORO
19	500395	CONTRATO DE CONCESIÓN DIFERENCIAL	LEBRIJA, RIONEGR O	98.7362	Pequeña	(58021) HELKIN CLAUDIO CHAPARRO	MINERAL DE ORO
20	501968	CONTRATO DE CONCESIÓN DIFERENCIAL	LEBRIJA, RIONEGR O, SABANA DE TORRES	47.5419	Pequeña	(80222) PAULA ANDREA REYES OSORIO	MINERAL DE ORO
21	504341	CONTRATO DE CONCESIÓN (L 685)	LEBRIJA, RIONEGR O	174.3143	Mediana	(83431) ALEYES GOMEZ ALFONSO, (70090) JOYAS Y MINERALES DE COLOMBIA SAS	MATERIALES DE CONSTRUCCIÓN

 Agencia Nacional de Minería	GENERACIÓN DE TÍTULOS MINEROS					CÓDIGO: MIS3-P-008-F-003
	FORMATO					VERSIÓN: 2
	INFORME SOCIAL					FECHA VIGENCIA: 03/sept./2024

22	501273	CONTRATO DE CONCESIÓN DIFERENCIAL	LEBRIJA, RIONEGR O	87.7678	Pequeña	(77961) RICARDO ALBARRACÍN GARCÍA	MINERAL DE ORO
23	QD8-15081	CONTRATO DE CONCESIÓN (L 685)	LEBRIJA	57.3219	Pequeña	(57356) ALVARO HERNANDO SILVESTRE CALA, (63141) LUCILA MERCHAN VARGAS, (57224) MERARE DELGADO MANTILLA, (60004) MIGUEL SANTOS GARCIA RAMIREZ	MATERIALES DE CONSTRUCCIÓN
24	502530	CONTRATO DE CONCESIÓN DIFERENCIAL	LEBRIJA, RIONEGR O	46.3195	Pequeña	(81739) LEIDY YOLANDA GALEANOS	ORO Y METALES PRECIOSOS
25	506484	CONTRATO DE CONCESIÓN (L 685)	LEBRIJA	1686.5133	Mediana	(37666) ACTIVOS MINEROS DE COLOMBIA S.A.S.	MINERALES INDUSTRIALES
26	505554	CONTRATO DE CONCESIÓN DIFERENCIAL	LEBRIJA, SABANA DE TORRES	18.2855	Pequeña	(84702) AMILDE GARCIA ALBARRACIN	MINERAL DE ORO
27	PCK-11281	CONTRATO DE CONCESIÓN (L 685)	LEBRIJA, RIONEGR O	435.2043	Mediana	(53247) NANCY SMITH VILLAMIZAR ROA	CARBÓN
28	504131	CONTRATO DE CONCESIÓN (L 685)	LEBRIJA	487.6853	Mediana	(37666) ACTIVOS MINEROS DE COLOMBIA S.A.S.	MINERALES INDUSTRIALES

De las veintiocho (28) solicitudes vigentes presentadas en el municipio, se tiene que según el área presentada son para pequeña y mediana minería, con la siguiente distribución diecisiete (17) mineral de oro, tres (3) minerales industriales, cinco (5) materiales de construcción, dos (2) carbón y uno (1) metales preciosos, son Propuestas de Contrato de Concesión (PCC), Propuestas de Contrato de Concesión con Requisitos

 Agencia Nacional de Minería	GENERACIÓN DE TÍTULOS MINEROS		CÓDIGO: MIS3-P-008-F-003
	FORMATO		VERSIÓN: 2
	INFORME SOCIAL		FECHA VIGENCIA: 03/sept./2024

Diferenciales (PCCD), Licencia de Exploración, Área De Reserva Especial. De estas, veintiuno (21) se encuentran en proceso de evaluación y las otras siete (7) ya cumplieron con los requisitos jurídicos, técnicos, económicos y de certificación de zonificación ambiental (este último en cumplimiento de la sentencia denominada “Ventanilla Minera”), es decir que, estas últimas se encuentran viabilizadas para avanzar en la implementación del procedimiento de Audiencias Públicas Mineras para el posible otorgamiento de títulos mineros. En la siguiente tabla, se presenta la información detallada de las siete (7) propuestas viabilizadas que fueron concertadas con la Autoridad territorial para avanzar hacia la Audiencia Pública Minera:

3.1. Propuestas viabilizadas en el municipio de Lebrija, Santander

Respecto a las propuestas viabilizadas en el municipio se encuentran siete (7) que a la fecha ya han cumplido con los requisitos jurídicos, técnicos, económicos y de certificación ambiental en cumplimiento de la sentencia denominada “Ventanilla Minera”, y que están actualmente dentro del procedimiento de Audiencia Pública Minera para el posible otorgamiento de títulos mineros. Las solicitudes están bajo la figura de Propuestas de Contrato de Concesión -PCC- y tres (3) Propuesta de Contrato de Concesión con Requisitos Diferenciales para metales preciosos (mineral de oro). En la siguiente tabla, se presenta la información detallada de las siete (7) propuestas viabilizadas para el posible otorgamiento de títulos mineros en el municipio de Lebrija, Santander:

Tabla 5
Propuestas viabilizadas - Municipio de Lebrija – Santander

No.	Modalidad	Placa	Fecha de Radicación	Área en Hectáreas	Clasificación	Municipios	Grupo De Minerales	Solicitante
1	PCC	500690	Jul 9, 2020	412.0092	Mediana	LEBRIJA, RIONEGRO	METALES PRECIOSOS (mineral de oro)	(72395) NAPOLEON ESPINOSA
2	PCC	501914	Jun 4, 2021	148.7184	Pequeña	LEBRIJA, RIONEGRO	METALES PRECIOSOS (mineral de oro)	(63484) IGNACIO DIAZ MEDINA
3	PCCD	501273	Jun 21, 2021	87.7678	Pequeña	LEBRIJA, RIONEGRO	METALES PRECIOSOS (mineral de oro)	(77961) RICARDO ALBARRACIN GARCIA
4	PCCD	501274	Jun 21, 2021	92.6424	Pequeña	LEBRIJA	METALES PRECIOSOS (mineral de oro)	(77962) RENE ALEXANDER VILLALBA GARCIA

 Agencia Nacional de Minería	GENERACIÓN DE TÍTULOS MINEROS	CÓDIGO: MIS3-P-008-F-003
	FORMATO	VERSIÓN: 2
	INFORME SOCIAL	FECHA VIGENCIA: 03/sept./2024

4. Informe narrativo de la implementación del procedimiento en el municipio de Lebrija Santander

En este apartado se presenta un panorama general de las actividades realizadas en el municipio por cada una de las fases del procedimiento de Audiencias Públicas Mineras (APM), posteriormente se desglosa esta información para indicar en detalle cada acción implementada en el municipio.

4.1. Aproximación general a las actividades desarrolladas en el municipio por cada fase

El proceso participativo realizado en el municipio de Lebrija inició en abril del 2024, contó con la participación de 138 personas así: ocho (8) representantes de entidades territoriales, ciento veintisiete (127) personas de la comunidad, tres (3) proponentes. A continuación, se presentan las actividades realizadas. Todos los espacios dirigidos a las comunidades fueron convocados con el apoyo de presidentes de las Juntas de Acción Comunal y en algunos casos a través de la alcaldía municipal de Lebrija.

Primera fase


El primer momento se llevó a cabo el [11 de abril de 2024](#) y tuvo como objetivo principal dar inicio al procedimiento de Audiencias Públicas Mineras en el municipio de Lebrija, Santander. Se establecieron espacios de diálogo con autoridades territoriales y con proponentes de las propuestas de contrato de concesión mineras vigentes para entonces en el municipio.



Acercamiento al territorio, vereda Vanegas

Segunda fase

El segundo momento se desarrolló los días 17 de mayo, 10 de julio y el 11 de julio de 2024. En [mayo](#) se realizó la reunión de Coordinación y Concurrencia con las autoridades territoriales y en las tres fechas se desarrollaron ejercicios de diálogo y cartografía social con las comunidades que podrían resultar impactadas

 Agencia Nacional de Minería	GENERACIÓN DE TÍTULOS MINEROS		CÓDIGO: MIS3-P-008-F-003
	FORMATO		VERSIÓN: 2
	INFORME SOCIAL		FECHA VIGENCIA: 03/sept./2024

por los posibles proyectos mineros en los lugares donde se encuentran viabilizadas las propuestas de contrato de concesión.

Tercera fase

El tercer momento se desarrolló durante los días 12, 13 y 14 de agosto del 2024. Estos encuentros tuvieron como objetivo llegar a los diferentes sectores poblacionales del municipio para dar a conocer las propuestas viabilizadas, es decir que ya cumplieron con todos los requisitos técnico, económico, jurídico y de zonificación ambiental y que podrían convertirse en títulos mineros en Lebrija. Asimismo, brindar respuestas a las preguntas con relación a los procesos mineros. A su vez, abrir espacios de diálogo social entre proponentes y comunidades posiblemente impactadas por la posible titulación de nuevos contratos de concesión minera, además de escuchar, dialogar e identificar posibles acuerdos previos entre las partes que conduzcan a una minería de beneficio para proponentes y comunidades.

Cuarta fase


Se llevará a cabo el 25 de septiembre del 2024, en el Polideportivo de la vereda El Conchal perteneciente al municipio de Lebrija. Este día se llevará a cabo la Audiencia Pública Minera en la que se espera se puedan suscribir acuerdos entre los proponentes y la comunidad los cuales serán parte de la minuta de los contratos de concesión minera. Para mayores informes se dispondrá toda la información en la página web www.anm.gov.co en el botón de Audiencias Públicas Mineras programadas.

4.2. Descripción de las actividades realizadas por cada fase del procedimiento de APM

Primera fase: Aproximación al territorio



Acercamiento al territorio, Vereda Centenario

 Agencia Nacional de Minería	GENERACIÓN DE TÍTULOS MINEROS	CÓDIGO: MIS3-P-008-F-003
	FORMATO	VERSIÓN: 2
	INFORME SOCIAL	FECHA VIGENCIA: 03/sept./2024

El 11 de abril de 2024 se realizó la primera visita al Lebrija Santander, donde el equipo de Audiencias Públicas Mineras de la ANM estableció espacios de diálogo con la autoridad municipal y por separado con proponentes.

En la alcaldía de Lebrija se realizó encuentro con la participación de la Secretaría de Gobierno y la Oficina Asesora de Planeación. Durante este encuentro, se presentó el procedimiento fortalecido de Audiencias Públicas Mineras para el otorgamiento de títulos mineros y la ubicación de las placas viabilizadas hasta ese momento, además y se recibió por parte de la alcaldía la información general sobre las áreas donde la minería podría tener impactos sociales.

Las inquietudes y comentarios expresados en dicho espacio por la alcaldía municipal se concentraron en solicitar un mayor acompañamiento por parte de la ANM para profundizar su conocimiento en temas mineros. Recibir orientación para acceder a la plataforma Génesis y conocer la base de datos de los mineros de subsistencia, así como el acceso al RUCOM. Además, consultaron sobre la situación de dos empresas que tienen títulos otorgados en el municipio y presentan un conflicto con algunos mineros de subsistencia.

Adicionalmente, informaron que están avanzando en la actualización del instrumento de Ordenamiento Territorial y que el Plan de Desarrollo Municipal estaba en curso de aprobación. Finalmente, se acordó que el 17 de mayo a las 9am se realizaría la reunión de coordinación y concurrencia, espacio en que la alcaldía municipal presentará informe de cruce entre las solicitudes mineras viabilizadas y el instrumento de ordenamiento territorial vigente.


En paralelo, el equipo de la ANM se reunió con proponentes, a saber:

- Ricardo Albarracín: consulta sobre las solicitudes con placas 501274, 501273 y 502199. Se socializa el procedimiento de Audiencias Públicas Mineras. Se informa sobre las dos solicitudes que se encontraban viabilizadas hasta ese momento: 501274, 501273.
- Edwin Esteban (asesor de algunos proponentes): consulta sobre las solicitudes con placas: 501914 y TKL-08041 (no se encuentra en el municipio de Lebrija). Se socializa el procedimiento de Audiencias Públicas Mineras.

Segunda fase: Coordinación y concurrencia, metodologías participativas y dialogo social

Coordinación y concurrencia

Previo a la reunión de Coordinación y Concurrencia, el equipo de APM entregó en formato *shapefile* la información sobre las solicitudes viabilizadas. Adicionalmente, abrió un espacio de encuentro virtual con representantes de la Oficina Asesora de Planeación de Lebrija para orientar sobre la información geográfica de las solicitudes viabilizadas para el posible otorgamiento de títulos mineros en el municipio; con la entrega de esta información se acordaron las características del informe técnico que contendría el análisis de las áreas (usos del suelo) conforme al Instrumento de Ordenamiento Territorial vigente, en relación o superposición con los polígonos de las propuestas de contrato de concesión viabilizadas hasta la fecha.

 Agencia Nacional de Minería	GENERACIÓN DE TÍTULOS MINEROS	CÓDIGO: MIS3-P-008-F-003
	FORMATO	VERSIÓN: 2
	INFORME SOCIAL	FECHA VIGENCIA: 03/sept./2024

Como segundo paso se realizó la reunión de Coordinación y Concurrencia entre la Agencia Nacional de Minería y las autoridades territoriales del municipio de Lebrija el día 17 de mayo de 2024. El propósito principal fue informar al ente territorial y a sus autoridades sobre las siete (7) propuestas de concesión minera viabilizadas, y analizarlas en detalle según el Esquema de Ordenamiento Territorial y la información disponible a la fecha por parte de las autoridades territoriales. En este encuentro, participaron nueve (9) funcionarios de distintas entidades, incluyendo al alcalde, la Oficina Asesora de Planeación, la Secretaría de Gobierno, la Personería Municipal, la Procuraduría 24 Judicial II Para Asuntos Ambientales Y Agrarios Bucaramanga y la Agencia Nacional de Minería.

La ANM presentó el procedimiento de Audiencias Públicas Mineras, el proceso de evaluación de las solicitudes y el ciclo minero, destacando que la certificación que emite la autoridad ambiental y que revisa la ANM durante la evaluación de las solicitudes no constituye un permiso para el desarrollo de actividades de exploración ni de explotación, sino que obedece a la orden del Consejo de Estado conocida como la Sentencia [Ventanilla Minera](#). Se enfatiza en que el otorgamiento del título minero no habilita al titular para explotar, esta actividad es posible únicamente después de obtener la licencia ambiental, cuyo contenido y objeto es distinto al de la denominada certificación ambiental. Por su parte, la alcaldía municipal presentó el informe indicando los usos del suelo especialmente en relación con la minería y fue insistente en la relevancia de llevar a cabo espacios de participación con las comunidades.

El acta de esta reunión se encuentra en el siguiente enlace, luego de ser puesta a consideración de los asistentes y de haberse dado traslado a todos los interesados y comunidad en general: [visite el sitio dando click aquí.](#)

Otros espacios de diálogo interinstitucional



Diálogo con la alcaldía municipal, Lebrija

 Agencia Nacional de Minería	GENERACIÓN DE TÍTULOS MINEROS	CÓDIGO: MIS3-P-008-F-003
	FORMATO	VERSIÓN: 2
	INFORME SOCIAL	FECHA VIGENCIA: 03/sept./2024

La alcaldía municipal de Lebrija expresó posterior a la reunión de coordinación y concurrencia algunas preocupaciones respecto a las certificaciones emitidas por la Autoridad Ambiental, en atención a lo anterior, la Agencia Nacional de Minería convocó una reunión virtual con la Corporación Autónoma Regional para la Defensa de la Meseta de Bucaramanga – CDMB. Tal espacio se realizó virtualmente el 30 de mayo de 2024 y tuvo por objetivo aclarar el alcance de las certificaciones ambientales y el marco jurídico que las sustenta.

El 11 de [julio](#) de 2024 se realizó reunión presencial de articulación con personas delegadas de la alcaldía municipal. Por parte de la autoridad participó un miembro del equipo asesor del alcalde y el jefe de la Oficina Asesora de Planeación. En la jornada se presentaron los avances de la implementación del procedimiento en el territorio y se desarrolló un diálogo en torno a un pronunciamiento recibido por parte de la alcaldía respecto de las certificaciones ambientales. Vale la pena mencionar que con relación al acta de coordinación y concurrencia, la alcaldía municipal de Lebrija también remitió a través de correo electrónico la solicitud de incorporar en el acta de coordinación y concurrencia un ajuste, a saber: *“Solicitamos respetuosamente se incluya dentro del acta: la presente acta no equivale a un permiso de concesión minera entregado por la alcaldía municipal para los proyectos mineros, puesto que este asunto no es de su competencia(...)”* adicionalmente solicitó que por parte de la ANM *“se dé a conocer al ministerio de ambiente y a la CDMB los respectivos usos de suelos socializados en el acta”*.

Atendiendo a esta solicitud y a los diálogos previamente sostenidos con la autoridad municipal, la Agencia Nacional de Minería incorporó al acta de coordinación y concurrencia la anotación solicitada y envió el documento para la recolección de las firmas correspondientes; asimismo, aceptó la solicitud de remitir la información sobre los usos del suelo al Ministerio de Ambiente y a la CDMB.

Cartografía y diálogo social



Cartografía social, vereda Centenario

 Agencia Nacional de Minería	GENERACIÓN DE TÍTULOS MINEROS	CÓDIGO: MIS3-P-008-F-003
	FORMATO	VERSIÓN: 2
	INFORME SOCIAL	FECHA VIGENCIA: 03/sept./2024

Se realizaron encuentros con comunidades para la socialización de las propuestas viabilizadas en el municipio y ejercicios de cartografía social para identificar las principales inquietudes, requerimientos y aspectos positivos manifestados por la comunidad. Para lo anterior se usaron metodologías participativas como la cartografía social como herramienta para comprender el territorio, promoviendo la reflexión y la creación de mapas personales y colectivos, y que permitió recoger información sobre los puntos de vista de la comunidad en relación con la actividad minera en su territorio.

Durante la semana del 14 al 18 de mayo de 2024 se realizaron dos (2) [espacios de diálogo con las comunidades](#) de varias veredas para socializar las siete (7) PCC y PCCD viabilizadas en sus territorios y escuchar sus necesidades, inquietudes y percepciones frente a la minería. Los espacios realizados fueron:

1. Espacio de diálogo en la escuela de la vereda Chuspas, el 17 de mayo de 2024 a las 2:00 pm.
2. Espacio de diálogo en la escuela de la vereda Vanegas, colindante con la vereda Montevideo, el 17 de mayo de 2024 a las 11:00 am.

De acuerdo con lo manifestado por las comunidades en ambos espacios, se proyectaron las estrategias de relacionamiento y pedagogía a desarrollarse en la siguiente visita al territorio. La cual se llevó a cabo la semana del 8 al 12 de julio del 2024, donde se realizaron tres (3) espacios de diálogo y cartografía social para continuar con la identificación de las principales necesidades, expectativas y/o preocupaciones de las comunidades frente al posible otorgamiento de títulos en sus territorios. Según las conversaciones sostenidas con los presidentes de las JAC, se establecieron los siguientes lugares, fechas y horas para los encuentros:

- **Diálogo o cartografía social 1:**
Vereda: Montevideo
Lugar: Finca de los Rueda
Fecha: miércoles 10 de julio de 2024
Hora: 10:00 am
- **Diálogo o cartografía social 2:**
Vereda: Chuspas
Lugar: Escuela de la vereda
Fecha: miércoles 10 de julio de 2024
Hora: 2:00 pm
- **Diálogo o cartografía social 3:**
Vereda: Centenario
Lugar: Polideportivo de la escuela
Fecha: jueves 11 de julio de 2024
Hora: 10:00 am

 Agencia Nacional de Minería	GENERACIÓN DE TÍTULOS MINEROS	CÓDIGO: MIS3-P-008-F-003
	FORMATO	VERSIÓN: 2
	INFORME SOCIAL	FECHA VIGENCIA: 03/sept./2024



Cartografía social, vereda Vanegas


Dentro de los ejercicios de diálogo y cartografía social se identificaron inquietudes, expectativas y percepciones de las comunidades que podrían verse impactadas de manera directa o indirecta con el desarrollo de los proyectos mineros en sus territorios:

Lista de inquietudes, requerimientos y aspectos positivos manifestados por la comunidad de Lebrija, Santander

Placas	Veredas	Comunidades	Expectativas/Percepciones/Inquietudes
1. 502199 2. 501914 3. 501273 4. 501274 5. 500690	Chuspas	Presidenta de la junta de acción comunal, líderes y comunidad de la vereda Chuspas	<u>Preocupaciones e inquietudes:</u> <ul style="list-style-type: none"> La comunidad manifestó su preocupación frente a los proyectos mineros que se pretenden desarrollar en la vereda, principalmente a causa de la mala experiencia que han tenido con la empresa Alicanto. Indican que no se oponen a la minería, siempre y cuando esta se desarrolle con el menor impacto ambiental posible y que beneficie a las personas que viven en las veredas. Manifiestan la necesidad de que se respeten las áreas de amortiguamiento del Río Lebrija y las quebradas cercanas. Resaltaron que el río no debe ser dragado, ya que eso impediría que los barequeros continúen con su actividad.

 Agencia Nacional de Minería	GENERACIÓN DE TÍTULOS MINEROS		CÓDIGO: MIS3-P-008-F-003
	FORMATO		VERSIÓN: 2
	INFORME SOCIAL		FECHA VIGENCIA: 03/sept./2024

			<ul style="list-style-type: none"> Señalan la necesidad de arreglar las vías de acceso a la Vereda Chuspas y sus puentes, contratar mano de obra local, mejorar la dotación del acueducto actual, la posibilidad de construir un parque para los niños y una cancha de fútbol. Indican la necesidad de mejorar la dotación de la escuela y las condiciones del restaurante. Manifiestan la necesidad de que los proponentes expliquen qué métodos van a emplear para la extracción de los minerales solicitados (oro y sus concentrados). <p><u>Expectativas:</u></p> <ul style="list-style-type: none"> Mantenimiento de las vías de acceso de la vereda. El mantenimiento de las vías de acceso a la vereda es crucial para garantizar la seguridad y accesibilidad de los residentes y trabajadores. Estas vías son fundamentales para el transporte de bienes y servicios, y su buen estado contribuye al desarrollo económico y social de la comunidad. Además, una infraestructura vial adecuada facilita el transporte de los empleados de la empresa minera, mejorando la eficiencia operativa y reduciendo costos asociados con el desgaste de vehículos y posibles retrasos. Mantenimiento del acueducto veredal. El mantenimiento del acueducto veredal es esencial para asegurar el suministro continuo de agua potable a la comunidad. El acceso a agua limpia es un derecho humano fundamental y un factor determinante en la salud pública. Garantizar este servicio no solo mejora la calidad de vida de los habitantes, sino que también reduce el riesgo de enfermedades relacionadas con el agua contaminada, beneficiando tanto a la comunidad como a la empresa al mantener una fuerza laboral saludable y productiva. Empleo de personal de la vereda para labores en la empresa. Contratar a residentes de la vereda fortalece la economía local y fomenta el desarrollo comunitario. Al emplear a personas de la comunidad, la empresa se beneficia de un personal comprometido y reduce el impacto social negativo
--	--	--	---

 Agencia Nacional de Minería	GENERACIÓN DE TÍTULOS MINEROS	CÓDIGO: MIS3-P-008-F-003
	FORMATO	VERSIÓN: 2
	INFORME SOCIAL	FECHA VIGENCIA: 03/sept./2024

			<p>asociado con la migración laboral. Se espera que al menos el 50% del personal contratado sea del territorio y que se capacite mano de obra en maquinaria pesada.</p> <ul style="list-style-type: none"> • Permitir que se haga aprovechamiento artesanal de los socavones para los mineros artesanales que se encuentran en la zona de influencia del proyecto. Permitir el aprovechamiento artesanal de los socavones por parte de los mineros artesanales locales fomenta la inclusión y respalda la economía tradicional de la región. Esta práctica puede coexistir con la minería a gran escala si se gestionan adecuadamente los recursos. Además, fortalece las relaciones comunitarias y contribuye a la sostenibilidad económica de la vereda. • Trabajar de la mano con la Junta de Acción Comunal para las diferentes actividades o solicitudes, siendo efectivo ese canal de comunicación entre las partes. Este canal de comunicación facilita la resolución rápida de problemas y la implementación de proyectos que benefician a todos. La participación activa de la comunidad en las decisiones fortalece la confianza y la cohesión social. • Construcción de parque lúdico recreativo para los niños de los pobladores de la vereda. La construcción de un parque lúdico recreativo proporciona a los niños un espacio seguro y adecuado para el juego y el desarrollo físico. Esto no solo mejora la calidad de vida de las familias, sino que también promueve el bienestar social y mental de los niños. Invertir en infraestructuras recreativas demuestra el compromiso de la empresa con el desarrollo integral de la comunidad. • Construcción de Salón Comunal. Un Salón Comunal sirve como un centro de reunión para eventos comunitarios, capacitaciones y actividades culturales. Esta infraestructura fortalece la cohesión social y proporciona un espacio esencial para la organización y desarrollo de iniciativas comunitarias. La empresa, al financiar este proyecto, refuerza su imagen como un actor comprometido con el bienestar y desarrollo local.
--	--	--	--

 Agencia Nacional de Minería	GENERACIÓN DE TÍTULOS MINEROS		CÓDIGO: MIS3-P-008-F-003
	FORMATO		VERSIÓN: 2
	INFORME SOCIAL		FECHA VIGENCIA: 03/sept./2024


			<ul style="list-style-type: none"> • Contar con patrocinio para los uniformes e implementos deportivos a los jóvenes deportistas (masculino y femenino) de la vereda. Apoyar a los jóvenes deportistas con uniformes e implementos deportivos fomenta la práctica del deporte y promueve hábitos saludables. Esta iniciativa ayuda a mantener a los jóvenes activos y alejados de actividades perjudiciales, fortaleciendo el tejido social. El patrocinio de la empresa en este ámbito refuerza su compromiso con el desarrollo juvenil y el bienestar comunitario. • Apoyar a la comunidad, en especial a madres cabeza de hogar en proyectos productivos como avicultura. contribuye a la independencia económica y mejora la calidad de vida de las familias. Esta iniciativa empodera a las mujeres, reduce la pobreza y fomenta el desarrollo sostenible. La empresa muestra así su compromiso con la equidad de género y el desarrollo económico inclusivo. • Gestionar capacitación en articulación con el SENA en artes u oficios que se relacionen con el entorno de la comunidad como ejemplo el diseño de joyas, modistería, panadería y bisutería entre otros. Gestionar capacitaciones en artes y oficios con el SENA mejora las habilidades y empleabilidad de los residentes. Estas capacitaciones fomentan el desarrollo de nuevas competencias que pueden traducirse en oportunidades de negocio y empleo, contribuyendo al desarrollo económico local. • Mantenimiento de la infraestructura de la Sede Educativa de Chuspas, así como dotación de elementos como mobiliario y herramientas tecnológicas como televisores Smart y computadores portátiles. El mantenimiento de la infraestructura y la dotación de elementos tecnológicos en la Sede Chuspas es crucial para proporcionar un entorno educativo adecuado. Equipar esta sede con mobiliario y tecnología moderna mejora el aprendizaje y las oportunidades educativas de los estudiantes. Esta inversión en educación demuestra el compromiso de la empresa
--	--	--	--

 Agencia Nacional de Minería	GENERACIÓN DE TÍTULOS MINEROS		CÓDIGO: MIS3-P-008-F-003
	FORMATO		VERSIÓN: 2
	INFORME SOCIAL		FECHA VIGENCIA: 03/sept./2024


			<p>con el futuro de la comunidad y el desarrollo humano.</p> <ul style="list-style-type: none"> • Socialización del plan de trabajo. Esperan que los titulares socialicen el plan de trabajo anual o semestralmente con la comunidad, específicamente a través de los presidentes de las juntas de acción comunal. • Mejoramiento y mantenimiento periódico del acueducto. Que se apoye periódicamente con materiales para el mejoramiento del acueducto.
504131	Montevideo	Presidente de la junta de acción comunal, líderes y comunidad de la vereda Montevideo	<p><u>Preocupaciones e inquietudes:</u></p> <ul style="list-style-type: none"> • La comunidad manifiesta que dentro del área solicitada existen cultivos de maíz, yuca, cacao, caña y ganadería. Indican que el agua que usan para sus actividades agropecuarias es captada directamente de las quebradas y los aljibes, razón por la cual les preocupa que cualquier afectación sobre las fuentes hídricas perjudique su actividad económica. • La comunidad resaltó su preocupación frente a las afectaciones de la actividad minera sobre los aljibes, los cuales están ubicados sobre la cordillera y abastecen a toda la población. • Al observar el área de la solicitud en el mapa, manifestaron la importancia de proteger el nacimiento del Caño Orocué, el cual se ubicaría dentro del polígono. • La comunidad manifestó la necesidad del mejoramiento de las vías, las cuales se encuentran en muy mal estado y esto dificulta el transporte de los productos agropecuarios fuera de la vereda para su comercialización. Indicaron que generalmente el costo del transporte es tan alto que no es rentable la venta de sus cultivos. • Indican que actualmente el esquema de ordenamiento territorial no identifica la carretera veredal como una vía secundaria o terciaria, razón por la cual no le hacen mantenimiento. • Señalaron que las fincas Guamito y Buenos Aires tienen aljibes que deben ser protegidos; estas fincas están dentro del área solicitada.

 Agencia Nacional de Minería	GENERACIÓN DE TÍTULOS MINEROS	CÓDIGO: MIS3-P-008-F-003
	FORMATO	VERSIÓN: 2
	INFORME SOCIAL	FECHA VIGENCIA: 03/sept./2024


			<ul style="list-style-type: none"> • Les preocupa que se pueda llegar a explotar en los lugares donde hay viviendas. <p><u>Expectativas:</u></p> <ul style="list-style-type: none"> • La comunidad espera que la empresa no comprometa o utilice los nacimientos del Caño Orocué y Agua de Dios. Resaltaron la importancia de que se garantice la protección de todos los nacimientos de agua y las fuentes hídricas en general, incluyendo los aljibes. • Manifestaron la importancia de que se arreglen las vías y se mantengan en buen estado, especialmente la vía Vanegas - Montevideo – Chinigua. • Indicaron que la empresa debe comprometerse a no tocar las fincas Guamito y Buenos Aires. • La comunidad espera que la empresa capacite y contrate mano de obra de la vereda. Que se genere empleo en las distintas actividades de la empresa. • Tienen la expectativa de que la empresa incentive o financie un proyecto de paneles solares en el territorio. • Manifestaron la necesidad de que se convoque periódicamente a espacios entre la empresa, comunidad, ministerio público y entidades territoriales competentes, para la socialización del plan de trabajo anual de la empresa y el cumplimiento de los acuerdos. • Esperan que la empresa socialice e identifique a las personas externas que trabajarán en el territorio. • Resaltaron la importancia de que se realice un mejoramiento y adecuación del acueducto veredal, el cual provee a todas las fincas de la vereda. • Esperan que se apoye con el mejoramiento de viviendas, específicamente en la construcción de pozos sépticos. • Se indicó la necesidad de que la empresa explique a cada uno de los propietarios la
--	--	--	---

 Agencia Nacional de Minería	GENERACIÓN DE TÍTULOS MINEROS		CÓDIGO: MIS3-P-008-F-003
	FORMATO		VERSIÓN: 2
	INFORME SOCIAL		FECHA VIGENCIA: 03/sept./2024

			<p>actividad minera que se proyecta realizar en cada uno de los predios, informando también sobre los potenciales impactos derivados de dichas actividades. Asimismo, esperan que se socialice con la comunidad los estudios hidrogeológicos.</p>
504131	Vanegas	<p>Presidentes de las juntas de acción comunal, líderes y comunidad de las veredas Vanegas, Montevideo, Conchal, Cutiga y Líbano. Representantes de la Asociación de Víctimas y Asovanegas.</p>	<p>Preocupaciones e inquietudes:</p> <ul style="list-style-type: none"> • La comunidad manifiesta su inconformidad frente a la operación de la empresa Alicanto Colombia SAS, la cual actualmente cuenta con un título en estas veredas, e indican que no han obtenido ningún beneficio. Este precedente genera una percepción de desconfianza frente la entrega de nuevos títulos y la responsabilidad social de las empresas. • Manifiestan que la empresa Alicanto Colombia SAS ha generado impactos ambientales irreversibles en el territorio y solicitan que se supervise el cumplimiento del plan de manejo ambiental. Indican que la comunidad ha hecho varios paros a la operación de la empresa, sin recibir el respaldo de ninguna entidad para defender sus derechos humanos. • Manifiestan sentirse engañados por la empresa y están preocupados porque su actividad de barequeo se ha visto significativamente afectada, dicen que la empresa se lleva todo el oro. • Manifiestan preocupación sobre el impacto negativo que se pueda generar en la actividad de los barequeros. Indican que la mayoría de las personas dependen de la minería de subsistencia y les preocupa que las empresas no les permitan continuar con su trabajo. • Indican la necesidad de arreglar la vía de Chuspas-Vanegas- Conchal- Cutiga. • Manifiestan que, de entregarse nuevos títulos, las empresas deben comprometerse con mejorar el acueducto, las vías, las viviendas, emplear mano de obra local, garantizar el derecho a la igualdad, socializar los proyectos con toda la comunidad, hacer un plan de trabajo anual con la comunidad, apoyar a las víctimas del conflicto armado, apoyar financieramente a las asociaciones y ayudar con

 Agencia Nacional de Minería	GENERACIÓN DE TÍTULOS MINEROS	CÓDIGO: MIS3-P-008-F-003
	FORMATO	VERSIÓN: 2
	INFORME SOCIAL	FECHA VIGENCIA: 03/sept./2024

			<p>proyectos de reforestación para mitigar el impacto de la creciente tala de árboles en la región.</p> <p><u>Expectativas:</u></p> <p>A través de un acta realizada en un espacio autónomo entre proponentes y representantes de la comunidad, se expresaron las expectativas de la población frente al desarrollo de los proyectos mineros. A continuación, se exponen los posibles acuerdos plasmados en el acta:</p> <ul style="list-style-type: none"> • Empleo: es prioridad generar empleo a la comunidad del área de influencia directa siempre que cumplan con el perfil y las condiciones requeridas. Durante la etapa laboral deben cumplir las normas laborales y el reglamento interno de trabajo. La mano de obra no calificada será un porcentaje máximo 50% del área de influencia directa. Este proceso se hará por intermedio de las Juntas de Acción Comunal - JAC y las Asociaciones para que haya claridad y transparencia en el proceso. Se deja claridad que también hay que tener en cuenta la mano de obra calificada que se requiere para algunos cargos. • En cuanto al tema del Barequeo, se deja claridad que se manejará a través de la formalización, se hará de acuerdo con la legislación y normas vigentes con el acompañamiento y autorización del ministerio de minas y la ANM. • Plan anual de inversiones: Se debe elaborar un Plan anual de inversiones concertado con la comunidad, para los acuerdos pactados y firmados en este documento con el área de influencia directa y que van a ser plasmados en la elaboración del EIA. • Apoyo en el mantenimiento de infraestructura en Acueductos, escuelas, puestos salud y otros; dejando como compromiso de la comunidad la gestión ante las entidades públicas como Cofinanciación y apoyo con mano de obra, dejando claro que se priorizará anualmente un proyecto de los sectores mencionados. • Gestionar capacitación con el Sena: para capacitar los operadores de maquinaria del área de influencias directa, y otras capacitaciones en actividades de proyectos productivos priorizando la población
--	--	--	--

 Agencia Nacional de Minería	GENERACIÓN DE TÍTULOS MINEROS		CÓDIGO: MIS3-P-008-F-003
	FORMATO		VERSIÓN: 2
	INFORME SOCIAL		FECHA VIGENCIA: 03/sept./2024

		<p>vulnerable como madres cabeza de familia, víctimas entre otras.</p> <ul style="list-style-type: none"> • Apoyo activades comunitaria como día de la familia y día de los niños. • Formalización barequeros: se hará de acuerdo con la legislación y normas vigentes con el acompañamiento y autorización del Ministerio de Minas y la ANM.
--	--	---


La anterior lista de inquietudes estuvo publicada en la página web de la ANM www.anm.gov.co y en los Puntos de Atención Regional de la ANM de Cúcuta, Ibagué y Bucaramanga, con el fin de dar a conocer la inquietudes y recibir comentarios de la ciudadanía.

Listado definitivo de inquietudes, requerimientos y aspectos positivos manifestado por la ciudadanía

De acuerdo al procedimiento de Audiencias Públicas Mineras, La ANM invita a la población de los municipios de Lebrija Santander, La Esperanza Norte de Santander y Chaparral Tolima para conocer el listado definitivo de inquietudes, requerimientos y aspectos positivos manifestado por la ciudadanía que han participado en los espacios de relacionamiento en el marco de la implementación del procedimiento de Audiencias Públicas Mineras para el Otorgamiento de Títulos Mineros.

A su vez, invitamos a la ciudadanía que participó y a las personas interesadas conocer el documento con respuesta a comentarios recibidos de la ciudadanía sobre los listados de inquietudes percepciones y aspectos positivos publicados de los municipios anteriormente descritos y que estuvieron disponibles en la página web de la ANM desde el 8 de agosto de 2024 hasta el 14 de agosto de 2024.

- Respuesta comentarios a la ciudadanía listado de inquietudes percepciones y aspectos positivos de Lebrija, La Esperanza, Chaparral
- Listado definitivo expectativas y necesidades Chaparral, Tolima
- Listado de inquietudes, requerimientos y aspectos positivos Lebrija, Santander
- Listado de inquietudes, requerimientos y aspectos positivos La Esperanza, Norte de Santander



De esta publicación se recibió comunicación a través de oficio de las algunas veredas de Lebrija Santander en donde reiteraron y solicitaron incluir su postura de manera expresa, esta solicitud fue incluida y se realizó la publicación final del [Listado definitivo de expectativas, percepciones e inquietudes de la actividad minera en Lebrija, Santander](#) en la página web de la entidad. A continuación, se comparte la inclusión realizada:

Lebrija			
Placas	Veredas	Comunidades	Expectativas/Percepciones/inquietudes
506484	Centenarios, Chiningua, Cochal, La Floresta, Corrales y El Libano, El Tesoro y La Cutiga	Comunidad, Representantes de la J.A.C., asociaciones y grupo de población vulnerable de las veredas	<p>La comunidad en mención manifiesta que quede por escrito lo siguiente:</p> <p><i>"Nosotros no estamos en oposición por el contrario si respaldamos los procesos de solicitudes para títulos o contratos de concesión Minera de las veredas circunvecinas de chuspas Vanegas y otras siempre y cuando esas comunidades estén de acuerdo con sus proyectos mineros"</i></p>

 Agencia Nacional de Minería	GENERACIÓN DE TÍTULOS MINEROS	CÓDIGO: MIS3-P-008-F-003
	FORMATO	VERSIÓN: 2
	INFORME SOCIAL	FECHA VIGENCIA: 03/sept./2024

			<p><i>“Queremos dejar claridad que la oposición rotunda manifestada, es únicamente contra el proyecto identificado con placa 506484, el cual el tema fue tratado y socializado en dicha reunión.</i></p> <p><i>La oposición presentada es por los siguientes puntos:</i></p> <ul style="list-style-type: none"> • <i>Somos una comunidad que subsistimos de actividades económicas como la agricultura y ganadería.</i> • <i>Este proyecto de minería con placa número 506484, solo trae impactos negativos a nuestra comunidad y el ambiente.</i> • <i>Actualmente han tratado de desarrollar un relleno sanitario en nuestro territorio el cual también estamos en oposición y presenta traslape con esta solicitud minera.</i> • <i>Para nosotros es prioridad la conservación del medio ambiente y proyección de los nacimientos de agua, entre ellos uno que es primordial y surte agua a nuestra comunidad, como lo es el de la quebrada la cutiga, por ello no estamos de acuerdo que estas zonas de importancia estratégica ambiental sea intervenida con minería.</i> • <i>La solicitud de título o contrato de concesión para minería con placa número 506484, su polígono presenta traslape o superposición con el nacimiento de la quebrada cutiga y con el posible proyecto del relleno sanitario”.</i>
--	--	--	---

Tercera fase: Pedagogía y diálogo social

En el tercer momento de la implementación del procedimiento para APM se realizaron dos tipos de espacios con la comunidad, cada uno de acuerdo a diferentes metodologías. Por un lado, se convocaron espacios de diálogo social con las veredas donde se encuentran las solicitudes mineras que podrían convertirse en títulos mineros, con el objetivo de abrir espacios de diálogo entre proponentes y comunidades con el fin de escuchar, dialogar e identificar posibles acuerdos¹ entre ambas partes que permitan realizar una minería que beneficie al proponente y a la comunidad.

¹ Los acuerdos se construyen a partir de las expectativas de las comunidades. La ciudadanía presenta todas las necesidades que les gustaría fuera apoyadas por el proponente, sin embargo, vale la pena mencionar que no toda expectativa implica un acuerdo, puesto que muchas de las propuestas de las comunidades son responsabilidad del Estado no del proponente, con estos espacios se busca que el proponente pueda dialogar e identificar sobre lo expuesto que podría ser un acuerdo y que definitivamente no, para llevarlos a la Audiencia Pública Minera ya identificados. Estos acuerdos serán parte de las minutas contractuales, por ende, se hará el respectivo seguimiento a los mismos y son la línea base para la construcción del Plan de Gestión Social.

 Agencia Nacional de Minería	GENERACIÓN DE TÍTULOS MINEROS	CÓDIGO: MIS3-P-008-F-003
	FORMATO	VERSIÓN: 2
	INFORME SOCIAL	FECHA VIGENCIA: 03/sept./2024

Por el otro, se realizaron espacios de diálogo social amplio a la ciudadanía interesada, con el objetivo de informar a las personas interesadas sobre las propuestas viabilizadas para el posible otorgamiento de títulos mineros en Lebrija y dar respuestas a las preguntas realizadas con relación a los procesos mineros desde el componente técnico, jurídico y social. Estos espacios fueron dirigidos a la ciudadanía en general, a través de convocatorias abiertas realizadas de manera conjunta con la Alcaldía municipal.

Diálogo Social

Estos espacios tienen como objetivo informar sobre las solicitudes propuestas en los territorios, responder a las inquietudes planteadas por la comunidad y facilitar la construcción de posibles acuerdos para la APM.

En la semana del 12 al 16 de agosto del 2024 se realizó la tercera visita al territorio en la cual se desarrollaron dos (2) espacios de diálogo social entre las comunidades y proponentes.

Diálogo social 1: Vereda Montevideo




Diálogo social, Vereda Montevideo

Fecha: 13 de agosto de 2024

Hora: 10:00 am

Lugar: Finca de Los Rueda, vereda Montevideo.

La empresa Activos Mineros de Colombia S.A.S. fue invitada al espacio de diálogo con la comunidad, la empresa no asistió al encuentro, sin embargo, en este espacio la comunidad avanzó en los acuerdos a los

 Agencia Nacional de Minería	GENERACIÓN DE TÍTULOS MINEROS		CÓDIGO: MIS3-P-008-F-003
	FORMATO		VERSIÓN: 2
	INFORME SOCIAL		FECHA VIGENCIA: 03/sept./2024

que le gustaría llegar con la empresa en caso de otorgarse el título y que serán llevados por parte de esta a la Audiencia Pública Minera:

Agua y medio ambiente

- a. La comunidad espera que la empresa no comprometa o utilice los nacimientos del Caño Orocué y Agua de Dios.
- b. A su vez, solicitan no se toquen las fincas Guamito, Buenos Aires y la Cumbre, debido a los aljibes que se encuentran ubicados en ellas. Resaltaron la importancia de que se garantice la protección de todos los nacimientos de agua y las fuentes hídricas en general, incluyendo los aljibes.
- c. Esperan que la empresa cumpla con las guías medio ambientales desde la fase de exploración.
- d. Manifiestan la importancia de que la empresa se comprometa con respetar un área de amortiguamiento de 100 metros de distancia para proteger cualquier fuente hídrica, especialmente los aljibes.
- e. Esperan que la empresa se comprometa con la protección y el incentivo de siembra de árboles nativos para proteger las fuentes hídricas, desde la fase de exploración.
- f. Indicaron la expectativa de que la empresa entre al territorio de la mano de la comunidad para realizar de manera conjunta una caracterización ambiental del territorio.

Infraestructura

- a. Manifestaron la importancia de que se pueda aportar al mejoramiento de vías y se garantice que los trayectos por donde transite la empresa se mantengan en buen estado, especialmente la vía Vanegas - Montevideo – Chinigua.
- b. Tienen la expectativa de que la empresa incentive o financie un proyecto de paneles solares en el territorio – fase de explotación.
- c. Esperan que la empresa gestione ante la alcaldía la mejora del acueducto. Esperan que por medio de la asociación de la comunidad se articule para lograrlo, desde la fase de exploración. Esperan que por el tiempo que el contrato en la etapa de exploración y la explotación, se haga mejoras semestralmente al acueducto.
- d. Esperan que se apoye con el mejoramiento de viviendas, específicamente en la construcción de pozos sépticos.
- e. De usarse volquetas, la empresa se debe comprometer con garantizar la seguridad para que no se salga el material.

 Agencia Nacional de Minería	GENERACIÓN DE TÍTULOS MINEROS	CÓDIGO: MIS3-P-008-F-003
	FORMATO	VERSIÓN: 2
	INFORME SOCIAL	FECHA VIGENCIA: 03/sept./2024

Empleo

- La comunidad espera que la empresa capacite y contrate mano de obra de la vereda.
- Que se genere empleo en las distintas actividades de la empresa.
- Esperan que la empresa se comprometa a dar prioridad a la comunidad para contratación.

Articulación empresa y comunidad

- Manifestaron la necesidad de que se convoque semestralmente a espacios entre la empresa, comunidad, ministerio público y entidades territoriales competentes, para la socialización del plan de trabajo anual de la empresa y el cumplimiento de los acuerdos. Esperan que en estos espacios se socialice el Informe de Cumplimiento Ambiental (ICA).
- Se indicó la necesidad de que la empresa explique a cada uno de los propietarios impactados la actividad minera que se proyecta realizar en cada uno de los predios, informando también sobre los posibles impactos derivados de dichas actividades. Asimismo, esperan que se socialice con la comunidad los estudios hidrogeológicos.
- Esperan que la empresa socialice e identifique a las personas externas que trabajarán en el territorio.
- Esperan que el plan de gestión social se realice de manera articulada con la comunidad. Dicha articulación se realizará a través del presidente de la junta de acción comunal o quien la comunidad delegue.

Diálogo social 2: Vereda Chuspas



Escuela de la vereda Chuspas

 Agencia Nacional de Minería	GENERACIÓN DE TÍTULOS MINEROS	CÓDIGO: MIS3-P-008-F-003
	FORMATO	VERSIÓN: 2
	INFORME SOCIAL	FECHA VIGENCIA: 03/sept./2024

Fecha: 14 de agosto de 2024

Hora: 10:00 am

Lugar: Escuela de la vereda Chuspas

En este espacio de diálogo entre comunidad y proponentes, se identificaron algunos posibles acuerdos que serán llevados a la Audiencia Pública Minera. Sin embargo, estos posibles acuerdos fueron identificados con los proponentes Nidxon Alfonso Albarracín, Ignacio Díaz Medina, Ricardo Albarracín García y Rene Alexander Villalba.

- La comunidad espera que los proponentes puedan acordar una cifra de donación por entable (valor vigente del gramo de la pelusa de oro) a la comunidad. Estas donaciones se entregarán a través de la junta de acción comunal con cuenta bancaria y personería jurídica, para realizar obras de infraestructura.
- Esperan que los proponentes realicen reuniones semestrales con la comunidad, o cuando la situación lo amerite, para revisar el estado y mantenimiento de la vía y otros temas que haya lugar.
- Frente a la actividad de barequeo, la comunidad espera se puedan llegar a acuerdos que beneficie a mineros tradicionales de este municipio.
- La comunidad espera que los proponentes contraten mano de obra calificada y no calificada. Las hojas de vida se harán llegar a través del presidente de la Junta de Acción Comunal de la vereda.



Diálogo entre comunidad y proponentes, escuela de la vereda Chuspas

En el caso de Napoleón Espinosa, representado por la Sra. Ana María Ballesteros Ríos se mencionó que haría llegar la información a la comunidad sobre los posibles acuerdos a llegar con la comunidad en la Audiencia Pública Minera.

A continuación, se presentan los posibles acuerdos manifestados por el proponente los cuales enuncian textualmente lo siguiente:

 Agencia Nacional de Minería	GENERACIÓN DE TÍTULOS MINEROS	CÓDIGO: MIS3-P-008-F-003
	FORMATO	VERSIÓN: 2
	INFORME SOCIAL	FECHA VIGENCIA: 03/sept./2024

- A cumplir con el cuidado del medio ambiente según los lineamientos de la licencia ambiental una vez sea otorgado el título.
- A tener una comunicación permanente con la Junta de Acción Comunal para mantenerlos informados de las actividades y etapas en las que se encuentra la solicitud.
- A darle prioridad de vinculación laboral al personal de chuspas, las hojas de vida que deseen postularse en los cargos que el proyecto genere necesidad (Personal Calificado y no Calificado) se recibirán mediante las juntas de acción comunal de chuspas. Respetando los procesos de selección de la empresa y su autonomía. Esto en la etapa de ejecución de la explotación
- A apoyar a la comunidad consumiendo los productos de la zona que el proyecto requiera siempre y cuando estén disponibles. Esto en la etapa de ejecución de la explotación.
- A darle a conocer a la comunidad a través de la Junta de Acción Comunal la oferta educativa del Sena, con el fin de identificar que programas que se pueden desarrollar en la comunidad, siempre y cuando se cumplan los requisitos del Sena para poder acceder a los mismos. Esto en la etapa de ejecución de la explotación.
- A apoyar a las entidades territoriales en el mantenimiento de las vías de la vereda Vanegas, en la medida que el proyecto así lo permita. Esto en la etapa de ejecución de la explotación.
- A orientar a la comunidad sobre cómo puede gestionar sus proyectos de obras ante la Alcaldía de Lebrija con el fin de que las regalías que se paguen se vean reflejadas en la comunidad. Esto en la etapa de ejecución de la explotación

Por último, es importante mencionar que la comunidad de las veredas El Centenario, Chinigua, Conchal, Floresta, Tesoro, Libano, La Cutiga y Corrales manifestaron oposición absoluta frente al desarrollo de un proyecto minero en sus territorios, razón por la cual de manera voluntaria expresaron su intención de no participar en otros espacios de diálogo social que habrían sido convocados en el marco de la implementación del procedimiento para APM. No obstante, esperan participar en la Audiencia Pública Minera y expresar su sentir a todos los actores interesados.

Diálogos Amplios

Para informar transparentemente sobre el procedimiento de Audiencias Públicas Mineras, el ciclo minero y las solicitudes viabilizadas, se desarrollaron dos espacios de diálogo amplio en el municipio de Lebrija: el primero en modalidad virtual y el segundo presencial. Estos fueron convocados con el apoyo del enlace de juntas de acción comunal del municipio de Lebrija y tienen las siguientes características:

Diálogo amplio virtual

El viernes 19 de julio de 2024 a las 10:40 a.m. la ANM participó virtualmente en una reunión convocada por el enlace de juntas de la alcaldía municipal de Lebrija dirigida a la comunidad en general y especialmente a los presidentes de las Juntas de Acción Comunal – JAC – de todas las veredas. La autoridad concedió un espacio de 20 minutos dentro de la agenda para presentar la información del procedimiento de Audiencias Públicas Mineras y de las solicitudes viabilizadas en el municipio. Las preguntas dirigidas a la ANM fueron planteadas principalmente por el presidente de la JAC Centenario, indagando por la posibilidad de llevar a cabo Audiencias Públicas diferenciadas por sectores o veredas del municipio. Según reporte de la alcaldía municipal asistieron cincuenta y dos (52) presidentes y en total setenta (70) personas incluyendo comunidad.

 Agencia Nacional de Minería	GENERACIÓN DE TÍTULOS MINEROS	CÓDIGO: MIS3-P-008-F-003
	FORMATO	VERSIÓN: 2
	INFORME SOCIAL	FECHA VIGENCIA: 03/sept./2024

Diálogo amplio presencial

El lunes 12 de agosto de 2024 a las 9:00 a.m. se realizó un espacio de diálogo amplio con la comunidad de Lebrija. El encuentro tuvo lugar en el Auditorio Casa de la Cultura de Lebrija y contó con la presencia de integrantes de las comunidades, líderes, presidentes de Juntas de Acción Comunal y con la personería municipal. La manifestación de la comunidad de las veredas Centenario, Chinigua, Conchal, se dirigió a expresar oposición al otorgamiento del título minero correspondiente a la solicitud viabilizada en esta zona con placa 506484. Además, aclararon que no buscan interferir en el otorgamiento de las solicitudes viabilizadas en las zonas de Montevideo y Chuspas, considerando que la comunidad de esas veredas ha expresado una perspectiva distinta. Adicionalmente indicaron que la población ha sufrido incumplimientos y afectación a su movilidad y a la comercialización de sus productos agrícolas en razón a la construcción de la Ruta del Cacao. Agregaron que presentan preocupaciones frente a las condiciones de seguridad debido al sobrevuelo constante de drones en el área donde se encuentra la solicitud viabilizada y consultan si esto se relaciona con la minería. Para lo cual La Agencia Nacional de Minería aclaró que una vez otorgado el título y en etapa de exploración si se podría hacer uso de tecnología como los drones para llevar a cabo labores de exploración sin embargo, se aclara que en esta caso no hay títulos y no se podría asegurar si tiene o no relación con la posible actividad minera, que lo mejor ante esta situación es que la comunidad pueda realizar la denuncia ante las autoridades competentes..

Cuarta fase: Preparación Audiencia Pública Minera

El equipo de la ANM socializó la realización de la Audiencia Pública Minera, en la que se insistió que toda la comunidad puede participar, se informó que pueden inscribirse previamente en la Alcaldía y a través de la página de la ANM para tener uso de la palabra durante la realización de la Audiencia Pública Minera en el municipio de Lebrija.

Además, en articulación con las mesas de trabajo conformadas por representantes de la comunidad, se determinó la realización de la APM en la vereda El Conchal, por ser más fácil acceso por parte de las comunidades que podrían impactar directamente con el otorgamiento de las solicitudes viabilizadas para contrato de concesión en Lebrija. Se acordó junto con la comunidad la siguiente fecha, lugar y hora:


Fecha: 25 de septiembre de 2024

Lugar: Polideportivo (cancha), Vereda El Conchal.

Hora: 9:00 am

La mesa para la APM² brindó información clave para fortalecer la agenda metodológica, la convocatoria y demás elementos que este equipo de la ANM incorporó para la realización de la Audiencia. En esta mesa participaron las personas interesadas y líderes, a los que además se envió información sobre la APM para ser compartida a la comunidad y garantizar una amplia convocatoria.

² Es una mesa de trabajo que se realiza con diferentes actores, en donde se pueda identificar lugar para la realización de la Audiencia Pública Minera, garantizar la participación de las comunidades y fortalecer la Audiencia Pública Minera de manera metodológica.

 Agencia Nacional de Minería	GENERACIÓN DE TÍTULOS MINEROS	CÓDIGO: MIS3-P-008-F-003
	FORMATO	VERSIÓN: 2
	INFORME SOCIAL	FECHA VIGENCIA: 03/sept./2024

5. Mapeo de Actores

A continuación, se realiza la identificación y caracterización de las 138 personas que se encuentran registradas en las listas de asistencia de la implementación del procedimiento en el municipio de Lebrija. Estos actores fueron categorizados por instituciones, comunidad, proponentes para presentar la siguiente información, la cual proviene de las bases de datos oficiales de la implementación del procedimiento.

Para lo anterior, se aclara que, si bien las listas presentan una participación de 138 personas, fueron más personas las que participaron del proceso de relacionamiento en el municipio, puesto que no en todos los espacios las comunidades accedieron a registrarse en las listas por desconfianza, a continuación se mencionan los espacios donde se presentó dicha situación:

- Diálogo social realizado en la vereda El Centenario, el jueves 11 de julio de 2024 en el polideportivo de la escuela, la comunidad decidió no firmar los listados de asistencia.
- Diálogo amplio el 12 de agosto en el Auditorio Casa de la Cultura en Lebrija, decidieron no firmar los listados de asistencia.

Instituciones

En el municipio de Lebrija contó con participación por parte de los entes territoriales en las jornadas de encuentro, diálogos y reuniones realizadas por la Agencia Nacional de Minería para la revisión de las solicitudes con número de expediente 500690, 501914, 504131, 506484, 501273, 501274, 502199. En total, se registró la participación de siete (7) personas de la Alcaldía de Lebrija y una (1) persona de la Personería Municipal, las cuales asistieron a los diferentes espacios según presentados en la siguiente tabla.

Comunidad

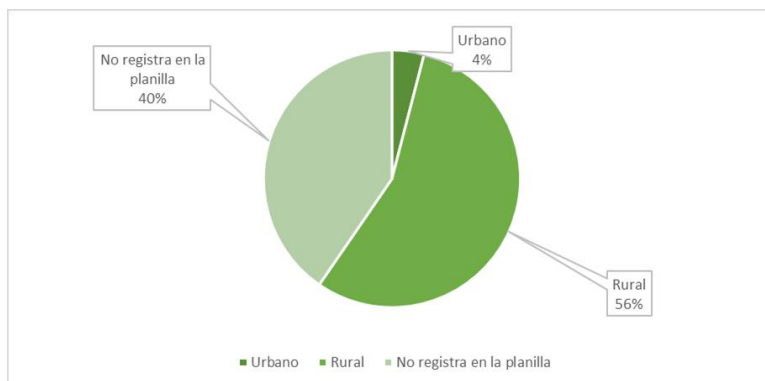
En cuanto a la participación de la comunidad en los diferentes encuentros convocados en el marco de la implementación del Procedimiento para APM, según la Base de datos del proceso de relacionamiento con el territorio se registró un total de 99 personas de diferentes veredas, edades y género.

A continuación, se presenta la información de los participantes en cada uno de los espacios convocados, los cuales fueron descritos en el apartado anterior:

En relación con el lugar de vivienda de las personas participantes, se identifica que el 56% de las personas tienen su vivienda en el área rural, mientras que el 4% viven en el área urbana. No obstante, cabe destacar que la el 40% de las personas no respondieron a la pregunta del lugar de residencia. Sin embargo, se destaca la participación de las personas que habitan la zona rural, en cuanto la ANM dentro de su estrategia de implementación territorial llega directamente a las veredas para garantizar así la participación de esta población.

 Agencia Nacional de Minería	GENERACIÓN DE TÍTULOS MINEROS		CÓDIGO: MIS3-P-008-F-003
	FORMATO		VERSIÓN: 2
	INFORME SOCIAL		FECHA VIGENCIA: 03/sept./2024

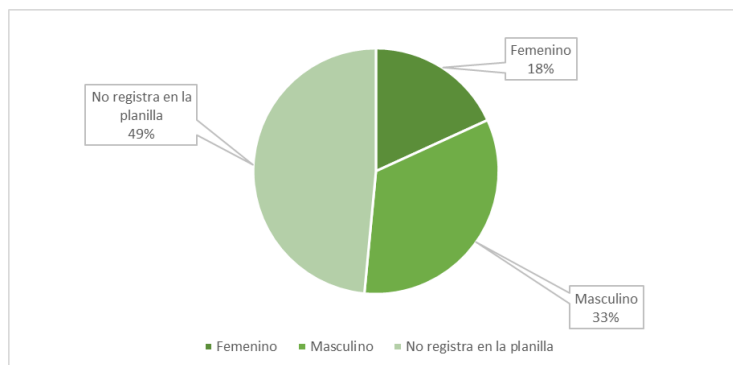
Gráfica 1. Participantes de los espacios con comunidad según su lugar de residencia



Elaboración propia utilizando la Base de datos del proceso de relacionamiento con el territorio para las Audiencias Públicas Mineras.

Frente a la pregunta realizada por el género con el que se identifican las personas participantes en los espacios realizados por parte de la ANM con la comunidad, se identificó una preponderancia de personas identificadas con el género masculino con un total del 33%, lo cual duplica la participación de personas identificadas con el género femenino con un total del 18%. Cabe destacar que gran parte de la población, el 49%, participante no respondió a la pregunta sobre el género. Frente a las preguntas realizadas sobre orientación sexual o pertenencia a la comunidad LGBTI no se obtiene respuesta por parte de las personas asistentes.

Gráfica 2. Participantes de los espacios con comunidad según el género

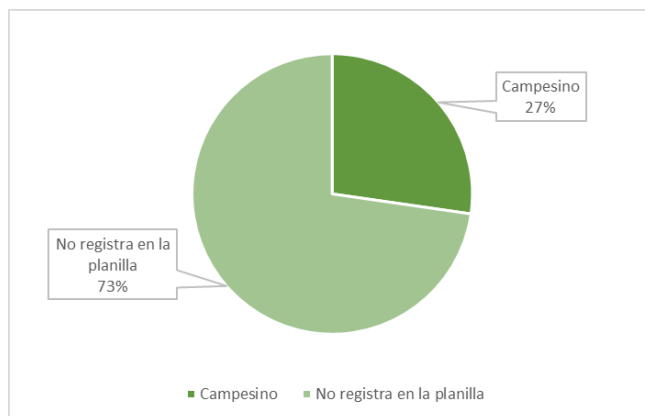


Elaboración propia utilizando la Base de datos del proceso de relacionamiento con el territorio para las Audiencias Públicas Mineras.

Frente a la pregunta sobre el reconocimiento como campesinos, se identifica respuesta afirmativa del 27% de las personas que asistieron a los espacios con la comunidad, mientras que el 73% de las personas no respondieron a la pregunta.

 Agencia Nacional de Minería	GENERACIÓN DE TÍTULOS MINEROS		CÓDIGO: MIS3-P-008-F-003
	FORMATO		VERSIÓN: 2
	INFORME SOCIAL		FECHA VIGENCIA: 03/sept./2024

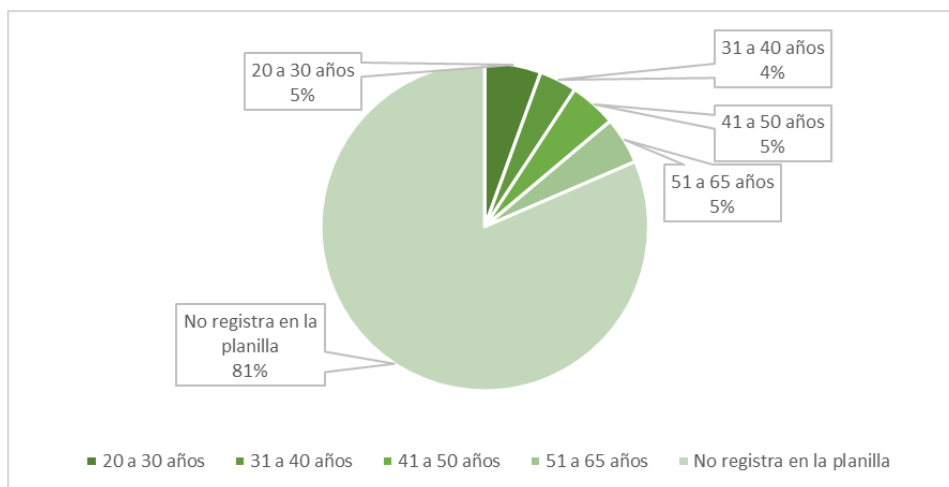
Gráfica 3. Participantes de los espacios con comunidad que se identifican como campesinos



Elaboración propia utilizando la Base de datos del proceso de relacionamiento con el territorio para las Audiencias Públicas Mineras.

Frente a la pregunta sobre la edad, el 5% de los participantes respondió tener de 41 a 50 años, otro 5% respondió de 20 a 30 años, otro 5% de 51 a 65 y el 4% de 31 a 40 años. No obstante, el 81% de las personas no respondieron a la pregunta.

Gráfica 4. Participantes de los espacios con comunidad según la edad

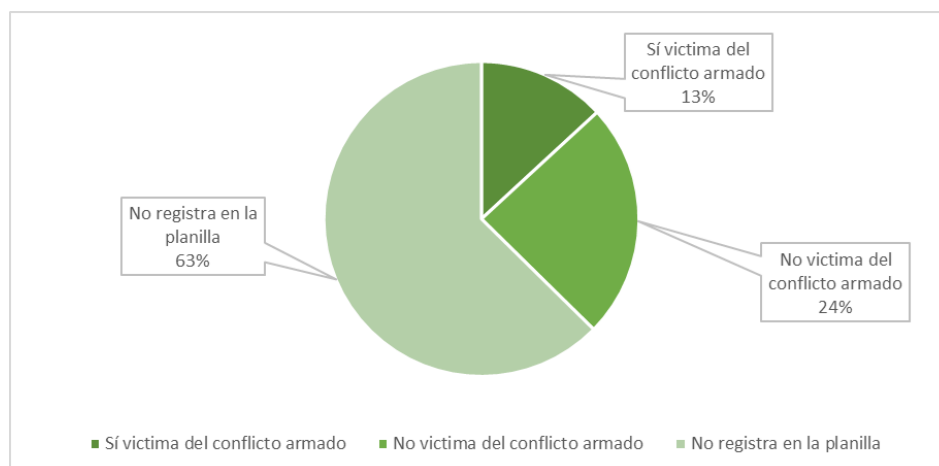


Elaboración propia utilizando la Base de datos del proceso de relacionamiento con el territorio para las Audiencias Públicas Mineras.

Por último, frente a la pregunta sobre si la persona se considera víctima del conflicto armado, el 24% respondió de manera negativa mientras que el 13% respondió ser víctima del conflicto armado. No obstante, el 63% de las personas no respondieron a la pregunta.

 Agencia Nacional de Minería	GENERACIÓN DE TÍTULOS MINEROS		CÓDIGO: MIS3-P-008-F-003
	FORMATO		VERSIÓN: 2
	INFORME SOCIAL		FECHA VIGENCIA: 03/sept./2024

Gráfica 5. Víctimas del conflicto armado que participaron en los espacios con comunidad



Elaboración propia utilizando la Base de datos del proceso de relacionamiento con el territorio para las Audiencias Públicas Mineras

Proponentes

En cuanto a la participación de los proponentes, se contó con la participación de 8 personas, las cuales estuvieron en las diferentes actividades realizadas de manera presencial y virtual por parte de ANM, en la primera fase en la socialización del Procedimiento para las Audiencias Públicas Mineras y la visita a los lugares de ubicación de las solicitudes viabilizadas en los territorios, así como en los espacios de diálogo social realizados entre la comunidad, la Agencia Nacional de Minería y los proponentes. Asimismo, los proponentes participaron de las diferentes reuniones virtuales realizadas durante la implementación del procedimiento para socializar los listados de inquietudes, preocupaciones y expectativas de las comunidades frente al desarrollo de los proyectos mineros en sus territorios y la reunión de preparación para la Audiencia Pública Minera.

Caracterización por actor

A continuación, se presenta una caracterización realizada por el equipo de APM sobre la postura de cada actor con relación a la actividad minera en sus territorios:

Tipo	Actor	Caracterización
Comunidad	Habitantes de las veredas El Centenario, Chinigua, Conchal, Floresta, Tesoro, Corrales, Cutiga, Líbano, Vanegas, Montevideo y Chuspas.	<p>En la comunidad de Lebrija, los habitantes tienen diferentes puntos de vista frente al desarrollo de proyectos mineros en sus territorios. Algunos reconocen en esta actividad una fuente económica importante para el municipio, ya que ofrece oportunidades de empleo y fomenta el desarrollo económico y desean que puedan llegar proyectos mineros a sus territorios.</p> <p>Sin embargo, también hay otra parte de la población que se opone de manera radical a la actividad minera en sus territorios,</p>

 Agencia Nacional de Minería	GENERACIÓN DE TÍTULOS MINEROS		CÓDIGO: MIS3-P-008-F-003
	FORMATO		VERSIÓN: 2
	INFORME SOCIAL		FECHA VIGENCIA: 03/sept./2024

		principalmente han manifestado por preocupaciones sobre el impacto ambiental, cambios en el tejido social y los efectos sobre las fuentes de agua que abastecen sus territorios.
Autoridad territorial	<p>Frente a los espacios en los que participaron autoridades la ANM articuló con:</p> <p>Alcaldía municipal con su Secretaría de Gobierno y la Oficina Asesora de Planeación.</p> <p>Personería municipal y la Procuraduría 24 Judicial II Para Asuntos Ambientales y Agrarios Bucaramanga</p>	<p>Para la Alcaldía municipal ha sido central y fue una solicitud explícita que se realizaran espacios de participación con las comunidades que podrían resultar directamente impactadas por el eventual otorgamiento de títulos. De igual forma, es un aspecto clave que se tenga en cuenta su instrumento de Ordenamiento Territorial a lo largo del proceso. En pronunciamiento remitido por la autoridad territorial a la Agencia Nacional de Minería expresaron que:</p> <p><i>“(…) 6 polígonos los cuales ustedes indican que son susceptibles de desarrollar actividad minera, de acuerdo con el Esquema de ordenamiento territorial vigente del Municipio de Lebrija, <u>cuatro polígonos cuentan aproximadamente con 70% o más con usos de suelo de alta importancia ambiental y uso prohibido de la actividad minera.</u></i></p> <p><i>De otro lado y como se mencionó anteriormente, la Alcaldía menciona deja expresa su postura frente a que la participación en la reunión de coordinación y concurrencia no equivale a un permiso de concesión minera entregado por la alcaldía municipal para los proyectos mineros, puesto que este asunto no es de su competencia(…)”</i></p> <p>La alcaldía ha insistido en que se tenga en cuenta la información sobre los usos del suelo para el avance del proceso. Otra inquietud persistente se relaciona con las certificaciones ambientales y el alcance de dicho documento. Se ha aclarado que la certificación no equivale a una licencia ambiental por tanto no autoriza la exploración ni la explotación.</p>
Proponentes	<p>De las siete (7) propuestas viabilizadas en el municipio, se identifican proponentes persona natural, jurídica y la presencia de asesores jurídicos y técnicos que acompañan las actividades desarrolladas por la</p>	<p>Una parte de los proponentes expresó su interés en desarrollar una minería responsable dentro del municipio, destacando su alineación con los intereses de la comunidad local en términos de generación de empleo, apoyo a la tecnificación agrícola, protección del medio ambiente y promoción de proyectos productivos.</p> <p>Sin embargo, otra parte de los proponentes no participaron en los espacios convocados y otros no se mostraron dispuestos en alcanzar acuerdos con la comunidad, situación que podría afectar negativamente la confianza de la población en la actividad minera.</p>

 Agencia Nacional de Minería	GENERACIÓN DE TÍTULOS MINEROS		CÓDIGO: MIS3-P-008-F-003
	FORMATO		VERSIÓN: 2
	INFORME SOCIAL		FECHA VIGENCIA: 03/sept./2024

	Agencia Nacional de Minería.	
Juntas de Acción Comunal	Representantes (presidentes y miembros) de las Juntas de Acción Comunal	<p>La postura de los presidentes de Juntas de Acción Comunal frente a la minería es diversa según la ubicación en el municipio.</p> <ul style="list-style-type: none"> - Vereda Montevideo: existe preocupación por el impacto que la actividad minera pueda generar sobre las fuentes hídricas. Una necesidad sentida tiene que ver con el mejoramiento de la infraestructura vial, el acceso a la vereda es difícil y esto tiene implicaciones para la comercialización de los productos agrícolas por parte de los campesinos y campesinas. - Vereda Chuspas: la JAC de esta vereda manifiesta la necesidad de generar garantías para que los barequeros y barequeros del territorio puedan continuar su actividad en articulación con los posibles titulares mineros. En esta comunidad es importante que la JAC sea posicionada como la interlocutora con las entidades y proponentes mineros. Los miembros de la Junta tienen una relación importante con la minería de oro de aluvión. - El Centenario, Chinigua, Floresta, Tesoro, Corrales, Cutiga, Líbano: para el caso de los representantes de JAC de estas veredas, la posición es de desconfianza debido a experiencias previas en las que la comunidad ha vivido incumplimientos. Los presidentes han solicitado que durante los espacios de diálogo con la ANM no se registren listados de asistencia ni se tome evidencia audiovisual pues temen que se usen como constancia de una aprobación a la minería. Indican que la comunidad vive de la agricultura y que esperan mantener esta actividad económica y forma de vida. Algunos presidentes lideraron la construcción de un oficio dirigido a la ANM en el que consignan su postura frente a la minería y sus preocupaciones relacionadas con la protección del medio ambiente. No se oponen al otorgamiento de títulos en las otras veredas donde hay solicitudes viabilizadas.

Tabla 6.

 Agencia Nacional de Minería	GENERACIÓN DE TÍTULOS MINEROS	CÓDIGO: MIS3-P-008-F-003
	FORMATO	VERSIÓN: 2
	INFORME SOCIAL	FECHA VIGENCIA: 03/sept./2024

6. Concepto social

La implementación del procedimiento de Audiencias Públicas Mineras en el municipio de Lebrija – Santander ha pasado por tres etapas descritas a lo largo de este informe y que han implicado el diálogo con autoridades territoriales, comunidad y proponentes. Este proceso ha permitido que el equipo de la ANM observe y recoja información sobre la relación que las comunidades establecen con el territorio y sobre las prácticas sociales que se guardan relación con la minería.

La diversidad, que es distintiva en Colombia, se expresa a escala municipal en el caso de Lebrija. La relación que las comunidades establecen con la minería tiene múltiples elementos, es distinta dependiendo de las veredas y se encuentra atravesada por variables que en adelante se espera describir. Por un lado, se evidencia la desconfianza de las comunidades frente a las instituciones del Estado, tanto del nivel nacional como local, esta se fundamenta en experiencias previas en que las comunidades se reconocen maltratadas, engañadas y utilizadas para beneficiar a actores con mayor poder económico. Otro elemento es el auto reconocimiento del campesinado como un sujeto fundamental para el buen funcionamiento de los territorios, pero que suele ser instrumentalizado, se indica que su voz no es tomada en cuenta para la toma de las decisiones públicas y aquellas que tienen impacto colectivo.

El campesinado de Lebrija mostró a lo largo del procedimiento elementos diversos en cuanto a su capacidad organizativa, en algunos casos es mayor que en otros, no obstante, en todos los casos, una relación que se expresa constantemente como preponderante tiene que ver con la protección de las fuentes de agua y esta es una razón de colectivización; en algunos casos hubo referencias a los riesgos del cambio climático. Una característica es la identificación que la población campesina tiene con su territorio y su convicción por la defensa del mismo. Algunos valores relacionados con lo anterior tienen que ver con la preferencia hacia las empresas representadas por gente de la misma zona geográfica, la defensa del agua y la oposición colectiva a proyectos y procesos que consideran negativos para la permanencia armónica en el territorio, por ejemplo, la posibilidad de que se instale un relleno sanitario en ciertas veredas.

Frente a la minería concretamente hay varias posiciones a destacar, por un lado, hay comunidades que viven del barequeo, hombres y mujeres que han recibido como herencia esta práctica y esperan transmitirla a futuras generaciones, en esto se tejen formas de relacionarse con el río Lebrija particulares entendiéndolo como el escenario donde se provee el mineral, asimismo, se elabora una relación simbólica con el mineral de oro y en este tema hay un conocimiento empírico significativo por parte de las comunidades. Por otro lado, también hay temores frente a los impactos que puedan generar las actividades asociadas a la minería en el medio ambiente y especialmente en los ríos quebradas y nacimientos de agua, en relación con este asunto hay un relato generalizado que se nutre por hechos ocurridos en otros lugares del país en los que la gente padece la destrucción de su ecosistema y percibe a la actividad minería como equivalente a daño ambiental y en algunos casos se desconoce el ciclo minero e instrumentos como el licenciamiento ambiental.

Otro temor está relacionado con la pérdida de la tierra donde se desarrollaría eventualmente un proyecto minero y con la posibilidad de desplazamiento que, según la lectura de las comunidades, se abre con la llegada de empresas externas. Puntualmente en relación con el actual gobierno, en diferentes espacios fue expresado que una de las expectativas que tenía parte de esta comunidad era la interrupción de la minería en Colombia y hay desconcierto frente a la viabilidad de solicitudes mineras y la consecuente posibilidad de nuevos títulos, se solicita mayor apoyo para la producción agrícola y algunas personas manifestaron “no nos

 Agencia Nacional de Minería	GENERACIÓN DE TÍTULOS MINEROS		CÓDIGO: MIS3-P-008-F-003
	FORMATO		VERSIÓN: 2
	INFORME SOCIAL		FECHA VIGENCIA: 03/sept./2024

traigan minería, traigan proyectos productivos”. Una característica común tiene que ver con la infraestructura vial. El acceso a los lugares donde se encuentran las solicitudes viabilizadas es difícil y durante épocas de invierno se complica más.

En la zona más apartada donde se encuentra una de las solicitudes mineras viabilizadas (Montevideo), se evidencia poca presencia de población joven en el desarrollo de las actividades y la comunidad manifestó actividad reducida en la escuela rural en razón a la ausencia de niños y niñas. En sentido de lo anterior, para la población es importante que se capacite a la gente del territorio y que las oportunidades de empleo tengan prevalencia por las y los habitantes de la zona.

En sintonía con lo anterior, se entiende que la minería es relevante, mas no es la actividad económica principal ni es leída de la misma forma por todos los actores del territorio. Para la autoridad municipal es muy relevante que su instrumento de ordenamiento territorial marque una pauta en el desarrollo de la actividad minera, especialmente que se tengan en cuenta los usos del suelo que indican restricciones y prohibiciones en algunas zonas para la minería.

En cuanto los proponentes, se identifica que la relación con la comunidad también es diversa. Las empresas tienen distintos grados de cercanía con el contexto del territorio y se evidencia que aquellas empresas que indicaron tener una mayor proximidad al territorio también generaron con mayor facilidad la identificación de posibles acuerdos previos con la comunidad, particularmente la de Chuspas. Otra característica identificada es que no hay proponentes mujeres con propuestas viabilizadas en el territorio.

A partir de la información identificada y en el marco de los enfoques territorial, de derechos humanos, de género e interseccional, enfoques campesino y socio – ecológico; se recoge el siguiente análisis:

Riesgo	Amenaza	Vulnerabilidad	Posibles acciones
Contaminación o escasez de las fuentes hídricas	Realización de la actividad minera sin los requisitos y métodos exigidos por la autoridad minera y ambiental.	Desconocimiento del proponente y la comunidad sobre el estado ambiental de las fuentes hídricas previo a la actividad minera Desconocimiento del impacto de la minería a las fuentes hídricas que tienen una relación directa con las comunidades para abastecimiento propio y las actividades económicas de sus pobladores	Dar a conocer a la comunidad y realizar las diferentes acciones de la actividad minera, teniendo en cuenta las guías minero-ambientales según la etapa en la que se encuentre: exploración, construcción y montaje, explotación, y/o cierre. Construir con la comunidad un inventario de los cuerpos de agua del territorio y verificar su estado inicial a través de estudios del agua (etapa de exploración), también se sugiere identificar el relacionamiento de las comunidades con esas

 Agencia Nacional de Minería	GENERACIÓN DE TÍTULOS MINEROS		CÓDIGO: MIS3-P-008-F-003
	FORMATO		VERSIÓN: 2
	INFORME SOCIAL		FECHA VIGENCIA: 03/sept./2024

				<p>fuentes de agua para que se puedan seguir consolidando los acuerdos y llevar a cabo una minería que beneficie a proponentes y comunidades.</p> <p>Realizar monitoreo anual de la calidad del agua en las fuentes hídricas cercanas a las operaciones mineras.</p> <p>Identificar si en el territorio existen otras actividades que se realicen y que también afecten los cuerpos de agua.</p> <p>En lo posible, implementar tecnologías y prácticas ambientales sostenibles en la actividad minera para minimizar los impactos en las fuentes de agua.</p> <p>La autoridad territorial en conjunto con las empresas mineras, agricultores y comunidad establecer y promover programas de tratamiento de aguas residuales y medidas de mitigación para prevenir la contaminación de las fuentes hídricas.</p> <p>Desarrollar planes de contingencia y respuesta en caso de contaminación accidental de las fuentes de agua para garantizar el suministro de agua potable a la comunidad.</p>
Conflictos ambientales	socio	Los y las titulares (persona natural y/o jurídica) no brinden información sobre los Planes de Gestión	Desconocimiento y/o falta de acceso a la información por parte de la comunidad y las autoridades locales con	Dar a conocer los canales de comunicación con los que cuentan los y las titulares (persona natural y/o jurídica) para que las

 Agencia Nacional de Minería	GENERACIÓN DE TÍTULOS MINEROS		CÓDIGO: MIS3-P-008-F-003
	FORMATO		VERSIÓN: 2
	INFORME SOCIAL		FECHA VIGENCIA: 03/sept./2024

	<p>Social y de inversión que realicen en el municipio.</p>	<p>relación al aporte social que deben brindar llos proyectos mineros a las comunidades</p>	<p>personas puedan comunicarse con la misma.</p> <p>Involucrar de manera directa a la comunidad en la construcción de los Planes de Gestión Social. Tener presente que los acuerdos realizados en la Audiencia Pública Minera son la línea base de este plan.</p> <p>Dar a conocer a las comunidades el Plan de Gestión Social y la implementación de los mismos adelantados en el territorio. Se sugiere difundir al menos una vez al año información por parte de las personas o empresas mineras, incluyendo la presentación de informes periódicos sobre sus avances en el proyecto minero, Planes de Gestión y de inversión como el aporte de las Regalías al municipio.</p> <p>Establecer mecanismos de participación y consulta que permitan a la comunidad y las autoridades locales acceder a la información y realizar preguntas sobre los Planes de Gestión Social e Inversión social.</p> <p>Promover la transparencia y la rendición de cuentas por parte de las personas y empresas mineras a través de la divulgación de información relevante de manera comprensible para la comunidad.</p>
--	--	---	---

 Agencia Nacional de Minería	GENERACIÓN DE TÍTULOS MINEROS		CÓDIGO: MIS3-P-008-F-003
	FORMATO		VERSIÓN: 2
	INFORME SOCIAL		FECHA VIGENCIA: 03/sept./2024

Pérdida de la vocación agrícola de las veredas y desplazamiento de la población	<p>Disminución de las áreas de cultivo y la pérdida de tierras agrícolas debido a la expansión de las actividades mineras. Reducción de la producción de alimentos básicos y en la dependencia de fuentes externas para satisfacer las necesidades alimentarias de la comunidad.</p>	<p>Falta de alternativas económicas y la dependencia exclusiva de la minería.</p> <p>Fragilidad económica y social en las veredas, ya que los ingresos y empleos generados por la actividad minera pueden ser inestables y estar sujetos a factores externos.</p> <p>Limitaciones de acceso a tecnología y poco desarrollo de la infraestructura para la comercialización de los productos agrícolas.</p>	<p>Promover la diversificación económica a través del apoyo a proyectos agrícolas y turísticos del municipio, fomentar la cooperación entre los sectores minero y agrícola para lograr una coexistencia armoniosa, y fortalecer la capacitación y asistencia técnica para mejorar las prácticas agrícolas y aumentar la productividad.</p> <p>Establecer mecanismos de diálogo y participación entre las comunidades locales, autoridades territoriales y proyectos mineros que promuevan un diálogo abierto y transparente entre los actores involucrados, para fortalecer la economía local a partir de la toma de decisiones informadas y consensuadas que tengan en cuenta los intereses de la comunidad y preserven la vocación agrícola de las veredas.</p> <p>La Alcaldía municipal pueda orientar la inversión de los recursos de regalías al fortalecimiento de la infraestructura para el crecimiento de la agricultura y del campesinado.</p>
Deterioro de las condiciones de seguridad	<p>Conflictos sociales agravados.</p> <p>Conflictos entre comunidad y los titulares mineros.</p>	<p>Desconocimiento o falta de información en las comunidades acerca de sus derechos en relación con las actividades mineras.</p>	<p>Conformación de escenarios sociales organizados para la interlocución y seguimiento de los proyectos mineros y su impacto en el territorio.</p>


 Agencia Nacional de Minería	GENERACIÓN DE TÍTULOS MINEROS		CÓDIGO: MIS3-P-008-F-003
	FORMATO		VERSIÓN: 2
	INFORME SOCIAL		FECHA VIGENCIA: 03/sept./2024

		Desconocimiento o falta de información en las comunidades acerca de los derechos y deberes para el desarrollo de un proyecto minero	<p>Acompañamiento por parte del Grupo Socioambiental de la Vicepresidencia de Promoción y Fomento de la ANM en caso de presentarse situaciones de conflictos.</p> <p>Apertura al diálogo constante entre las partes involucradas para promover la negociación entre las empresas mineras, autoridades territoriales y las comunidades para llegar a acuerdos y revisar el avance de los acuerdos previamente establecidos.</p>
Conflicto entre empresas y los mineros de subsistencia	Incumplimiento de los acuerdos establecidos entre los titulares y los mineros de subsistencia, ya sea por parte de las comunidades o por parte de los titulares.	<p>Dependencia económica: los mineros de subsistencia dependen en su mayoría del barequeo.</p> <p>Desconocimiento de las de las normas mineras dentro de un área titulada</p>	<p>Dar a conocer las normas mineras dentro de un área titulada e identificar la posibilidad de acuerdos para que las partes puedan llevar a cabo las actividades mineras dentro de un área titulada de manera segura.</p> <p>Establecimiento de mesas o escenarios periódicos de diálogo entre comunidad, autoridad territorial, en cabeza de la Personería titulares para el reconocimiento de las buenas prácticas y lo que se debe fortalecer.</p> <p>Registro de mineros de subsistencia en las plataformas Génesis y RUCOM.</p> <p>Cumplimiento de acuerdos entre las partes para que de manera armónica se puedan llevar los</p>

 Agencia Nacional de Minería	GENERACIÓN DE TÍTULOS MINEROS		CÓDIGO: MIS3-P-008-F-003
	FORMATO		VERSIÓN: 2
	INFORME SOCIAL		FECHA VIGENCIA: 03/sept./2024

			proyectos mineros y la minería de subsistencia.
Profundización de la desconfianza de la comunidad hacia titulares de proyectos mineros y entidades públicas	Incumplimiento de los acuerdos establecidos y de las normas ambientales y mineras.	<p>Desconocimiento o falta de información en las comunidades acerca de sus derechos en relación con las actividades mineras.</p> <p>Desconocimiento o falta de información en las comunidades acerca de los instrumentos y requisitos técnicos y legales para el desarrollo de un proyecto minero</p>	<p>Socialización periódica de la información relacionada con la licencia ambiental, el Programa de Trabajos y Obras y el plan de gestión social.</p> <p>Caracterización ambiental del territorio en un proceso vinculante y transparente con las comunidades.</p> <p>Socialización con las comunidades sobre el uso de los recursos de regalías y los proyectos a través de los cuales la autoridad territorial espera tener acceso a estos recursos.</p> <p>Presentación periódica a las comunidades de los avances en los proyectos minero y del plan de manejo ambiental.</p>

Tabla 7.

 Agencia Nacional de Minería	GENERACIÓN DE TÍTULOS MINEROS	CÓDIGO: MIS3-P-008-F-003
	FORMATO	VERSIÓN: 2
	INFORME SOCIAL	FECHA VIGENCIA: 03/sept./2024

7. Referencias

Agencia Nacional de Minería, 2021. Ayuda memoria Reunión presencial Ministerio de Minas, Agencia Nacional de Minería, Alcaldes del Departamento de Santander, Gobernación de Santander y Corporaciones Autónomas de Santander.

Alcaldía Municipal de Lebrija, s.f. Mi Municipio. Información del municipio. Recuperado de: <https://www.lebrija-santander.gov.co/MiMunicipio/Paginas/Informacion-del-Municipio.aspx>

Alcaldía Municipal del Lebrija, 2024. Plan de Desarrollo Lebrija, educada y productiva 2024 – 2027. Recuperado de: <https://www.lebrija-santander.gov.co/Transparencia/PlaneacionGestionControl/PLAN%20DE%20DESARROLLO%202024%20-%202027.pdf>

Defensoría del Pueblo, 2022. Recuperado de: <https://www.defensoria.gov.co/-/defensor%C3%ADa-del-pueblo-solicita-acciones-urgentes-por-altos-niveles-de-mercurio-en-r%C3%ADo-surat%C3%A1>

TerriData, 2024. Municipio de Lebrija. Recuperado de: https://terridata.blob.core.windows.net/fichas/Ficha_68406.pdf

Unidad de Restitución de Tierras, 2024. Estadísticas Solicitudes Restitución Discriminadas Municipios, recuperado de: <https://www.datos.gov.co/Agricultura-y-Desarrollo-Rural/Estad-sticas-Solicitudes-Restituci-n-Discriminadas/s87b-tjcc/data>

UARIV, 2024. Visor Geográfico de los Sujetos de Reparación Colectiva (SRC). Recuperado de: <https://datospaz.unidadvictimas.gov.co/sujetos-colectivos/>

Procuraduría General de la Nación, 2024. 10 departamentos en alerta por uso de mercurio en minería ilegal: Procuraduría. Recuperado de: <https://www.procuraduria.gov.co/Pages/departamentos-alerta-uso-mercurio-en-mineria-ilegal-procuraduria.aspx#:~:text=La%20Procuradur%C3%ADa%20General%20de%20la,los%20habitantes%20de%20estas%20regiones.>